<u>პროექტი</u>

ქალაქ თბილისის მუნიციპალიტეტის საკრებულო

განკარგულება №

---აპრილი 2018 წელი

ქ. თბილისში, კრწანისის რაიონში, დაბაკნეთის ქუჩის გაგრძელების და მასთან არსებული უსახელო ჩიხისთვის დაბაკნეთის I ჩიხის სახელის მინიჭების შესახებ

1. საქართველოს ორგანული კანონის - "ადგილობრივი თვითმმართველობის კოდექსი" 68-ე მუხლის პირველი პუნქტის „გ" ქვეპუნქტის, „მუნიციპალიტეტის ადმინისტრაციულ საზღვრებში მდებარე გეოგრაფიული ობიექტების სახელდების წესის დამტკიცების შესახებ", საქართველოს მთავრობის 2015 წლის 1 ივნისის №239 დადგენილებისა და „ქ.თბილისის მუნიციპალიტეტის ადმინისტრაციულ საზღვრებში მდებარე გეოგრაფიული ობიექტების სახელდების წესის დამტკიცების შესახებ", ქ.თბილისის მუნიციპალიტეტის საკრებულოს 2015 წლის 16 ივნისის №14-59 დადგენილების თანახმად, ქ.თბილისის მუნიციპალიტეტის საკრებულომ დაადგინა:

ა) კრწანისის რაიონში, გაგრძელდეს დაბაკნეთის ქუჩა და მასთან არსებულ უსახელო ჩიხს მიენიჭოს დაბაკნეთის I ჩიხის სახელი, თანდართული რუკის თანახმად.

ბ) ქ.თბილისის მუნიციპალიტეტის მერიამ, ოთხი თვის ვადაში, უზრუნველყოს ამ განკარგულების შესასრულებლად საჭირო ღონისძიებების განხორციელება.

2. განკარგულება, ერთი თვის ვადაში, შეიძლება გასაჩივრდეს თბილისის საქალაქო სასამართლოს ადმინისტრაციულ საქმეთა კოლეგიაში (მისამართი: ქ. თბილისი, დავით აღმაშენებლის ხეივანი, მე–12 კმ., №6).

საკრებულოს თავმჯდომარე გიორგი ტყემალაძე

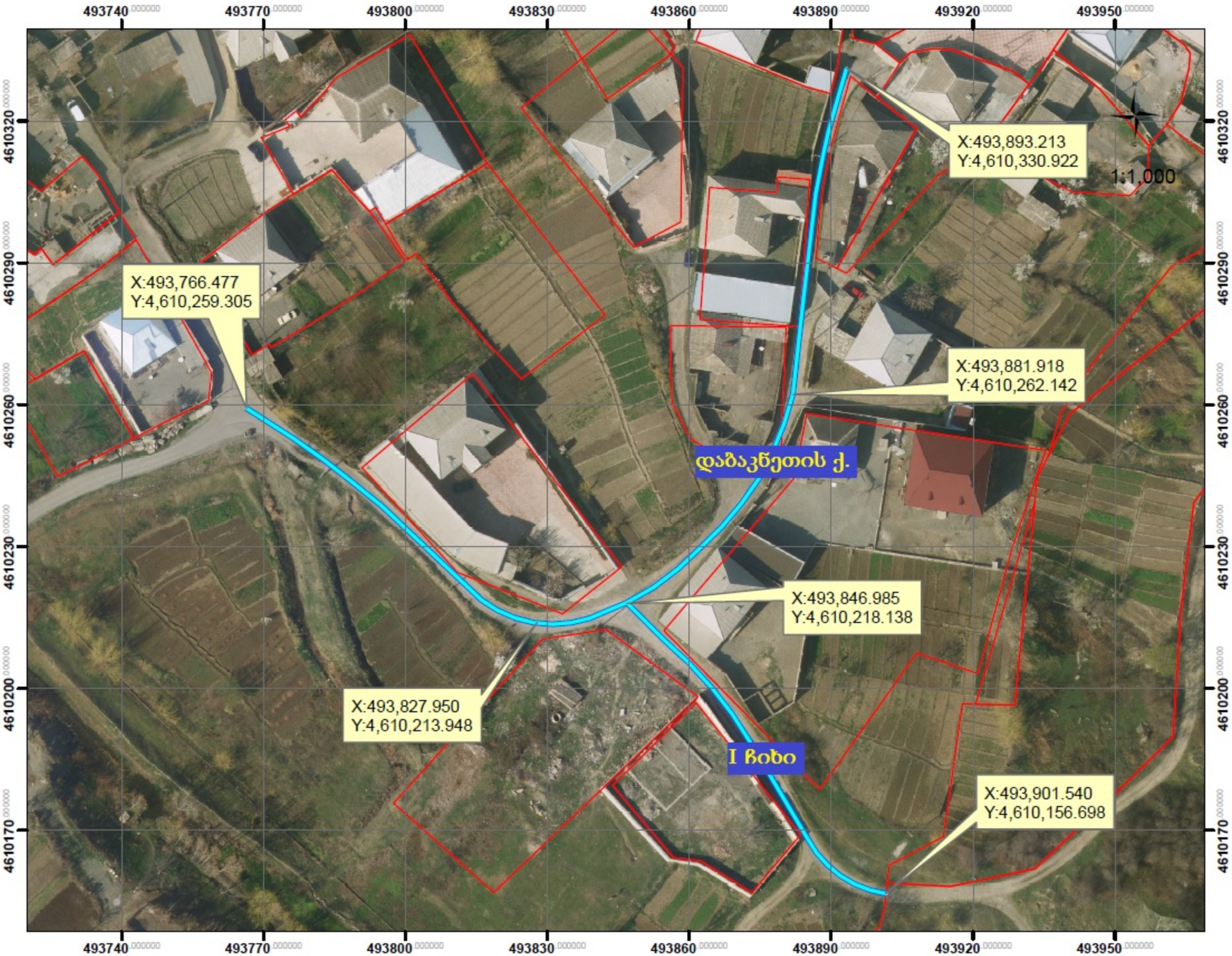
493740
493770
493800
493830
493860
493890
493920
493950
4610320
4610290
4610260
4610230
4610200
4610170
X:493,893.213
Y:4,610,330.922
1:1,000
X:493,766.477
Y:4,610,259.305
X:493,881.918
Y:4,610,262.142
დაბაკნეთის ქ.
X:493,846.985
Y:4,610,218.138
X:493,827.950
Y:4,610,213.948
I ჩიხი
X:493,901.540
Y:4,610,156.698

საქართველოს იუსტიციის სამინისტრო
საჯარო რეესტრის ეროვნული სააგენტო

KA011728804582617

მისამართი: თბილისი 0114 სანაპიროს ქ. #2; www.napr.gov.ge;

ცხელი ხაზი: 2 405 405; 08 009 009 09

 # 480512

15 / ნოემბერი / 2017 წ.

ქალაქ თბილისის მუნიციპალიტეტის საკრებულოს თავმჯდომარეს ბატონ გიორგი ტყემალაძეს

მის: ქალაქი თბილისი, თავისუფლების მოედანი N2

ბატონო გიორგი,

გაცნობებთ, რომ 2017 წლის 07 ნოემბერს საჯარო რეესტრის ეროვნულ სააგენტოს N M17021266 განცხადებით მომართა მოქალაქე მაშადი მამედოვმა (პ/ნ: 01016005416), რომლითაც მოითხოვა შენობა-ნაგებობების ნუმერაციის წარმოშობის რეგისტრაცია შემდეგ უძრავ ნივთზე, მისამართით: ქალაქი თბილისი, დასახლება ფონიჭალა, ჭალა ნ/გ (საკადასტრო კოდით N01.18.12.018.021).

საჯარო რეესტრის ეროვნულ სააგენტოში დაცული მონაცემების თანახმად, უძრავი ნივთის (საკადასტრო კოდით N01.18.12.018.021) მიმდებარედ არსებულ გეოგრაფიულ ობიექტს არ გააჩნია ქუჩის სახელწოდება. „საჯარო რეესტრის შესახებ“ საქართველოს კანონის 20^2 მუხლის მე-4 პუნქტის თანახმად - „დაუშვებელია იმ გეოგრაფიული ობიექტის ნუმერაცია, რომელიც არ არის სახელდებული საქართველოს კანონმდებლობით დადგენილი წესით“. აღნიშნულიდან გამომდინარე, საქართველოს მთავრობის 2015 წლის 1 ივნისის N239 დადგენილების მე-7 მუხლის მე-3 პუნქტის „გ“ ქვეპუნქტის და ამავე მუხლის მე-4 პუნქტის „ა“ და „ბ“ ქვეპუნქტების შესაბამისად, გთხოვთ თქვენი კომპეტენციის ფარგლებში განიხილოთ და განახორციელოთ აღნიშნული გეოგრაფიული ობიექტის სახელდება.

დანართი 1 გვერდი

პატივისცემით,

სამისამართო სამსახურის უფროსის მოვალეობის შემსრულებელი

ნინო ბახია

საქართველოს იუსტიციის სამინისტრო

საჯარო რეესტრის ეროვნული სააგენტო

სიტუაციური წახაზი
ქალაქი თბილისი
უსახელო ქუჩა

N

განცხადების ნომერი	N M17021266
მომზადების თარიღი	13.11.2017

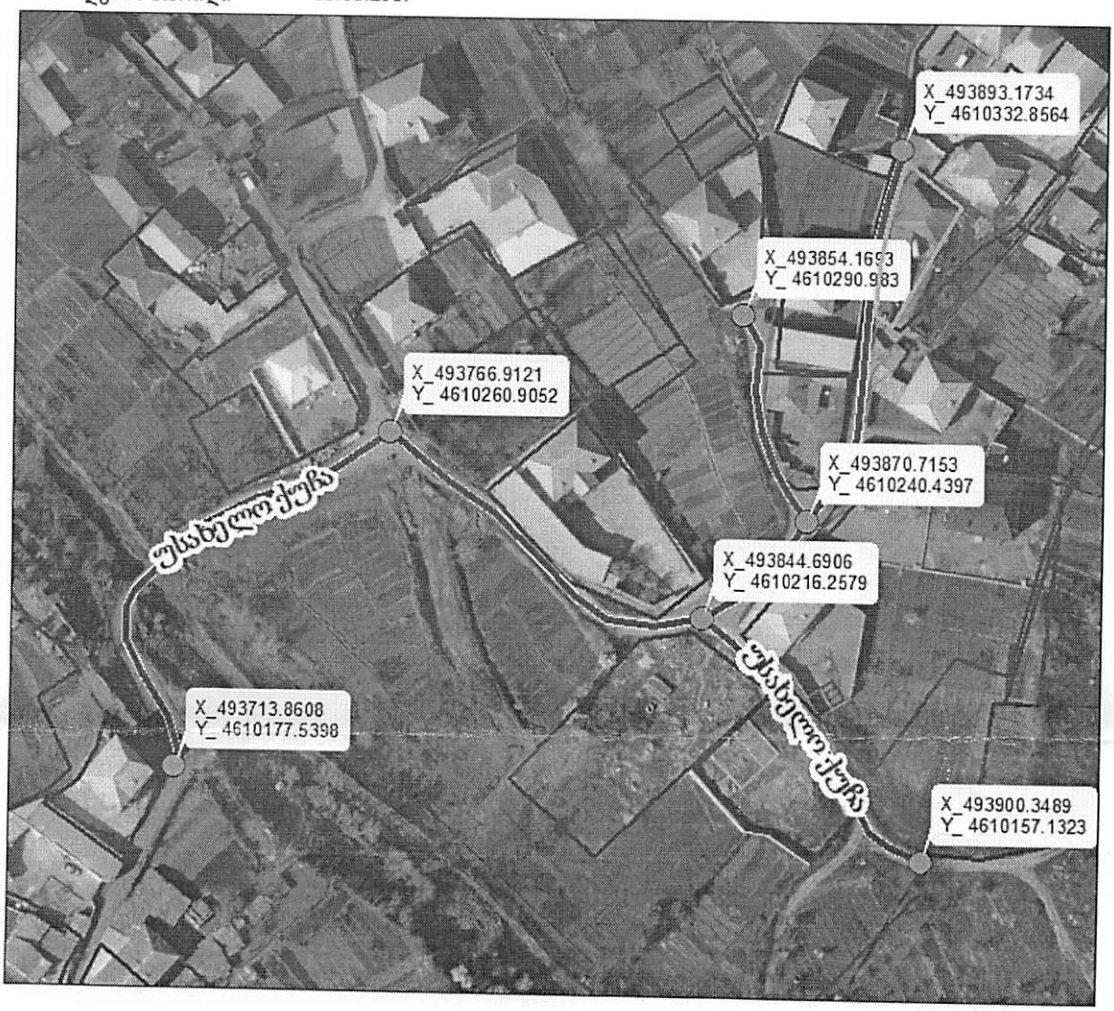

ობიექტის საკადასტრო საზღვარი — უსახელო ქუჩა

საჯარო რეესტრის ეროვნული სააგენტო: თბილისი, 0102 ქს. ნიკოლოზიანის, ჩიტაიშვილის ქ.N2 ტელ: (995 32) 91 04 27; ფაქსი: (995 32) 91 03 41 www.napr.gov.ge

ქალაქ თბილისის მუნიციპალიტეტის
საკრებულო

წერილის ნომერი: **03-031802979**

თარიღი: **29.01.2018**

ადრესატი:
ქალაქ თბილისის მუნიციპალიტეტის სსიპ ქალაქ თბილისის
მუნიციპალიტეტის არქიტექტურის სამსახური
მისამართი: შარტავას ქ. 7

ასლი
საჯარო რეესტრის ეროვნული სააგენტო
მისამართი: წმ. ნიკოლოზის / ნ. ჩხეიძის ქ.2

ასლი: სამისამართო სამსახურის უფროსს
ქალბატონ ნინო ბახიას

გაცნობებთ, რომ სახელდებისა და სიმბოლიკის კომისიაში მიმდინარეობს ადმინისტრაციული საქმისწარმოების პროცესი სამისამართო სამსახურის უფროსის მოვალეობის შემსრულებლის ნინო ბახიას 2017 წლის 7 ნოემბრის საქმე #04/03173218-03 დაკავშირებით, რომლითაც მოქალაქე მაშადი მამედოვის N M17021266 განცხადების საფუძველზე ითხოვს ფონიჭალაში უსახელო ქუჩის სახელდებას (ს.კ.01.18.12.018021).
როგორც მოგეხსენებათ, ქ. თბილისის მუნიციპალიტეტის ადმინისტრაციულ საზღვრებში მდებარე გეოგრაფიული ობიექტების სახელდების წესის დამტკიცების შესახებ ქალაქ თბილისის მუნიციპალიტეტის საკრებულოს 2015 წლის 16 ივნისის #14-59 დადგენილების მე-9 მუხლის მე-3 პუნქტის თანახმად, კომისია ვალდებულია სახელდების შესახებ დაყენებულ ინიციატივას დაურთოს ქ. თბილისის მუნიციპალიტეტის მერიის შესაბამისი სამსახურიდან (სსიპ-ქ. თბილისის მუნიციპალიტეტის არქიტექტურის სამსახური) მოპოვებული გეოგრაფიული ობიექტის აღმნიშვნელი კარტოგრაფიული მასალა XY კოორდინატების მითითებით WGS-84 კოორდინატთა სისტემაში. სახელდებისა და სიმბოლიკის კომისიის მიერ ინტერაქტიული რუკის მეშვეობით შესწავლილი იქნა უსახელო გეოგრაფიული ობიექტის მდებარეობა და მის მიმდებარედ სახელდებული ქუჩები. ჩვენი მოსაზრებით, ქუჩის განვითარების არეალმა უნდა მოიცვას ჩვენს მიერ რუკაზე არაპროფესიონალურად მოხაზული ტერიტორია (იხილეთ დანართი). გთხოვთ, შეისწავლოთ განცხადებაში მითითებული გარემოებები და გამოგვიგზავნოთ ქუჩის სიტუაციური ნახაზი ქ. თბილისის მუნიციპალიტეტის საკრებულოს 2015 წლის 16 ივნისის #14-59 დადგენილების შესაბამისად

ქალაქ თბილისის მუნიციპალიტეტის
საკრებულო - სახელდებისა და
სიმბოლიკის კომისია - კომისიის
თავმჯდომარე

თინათინ ნიბლოშვილი

ქალაქ თბილისის მუნიციპალიტეტის მერია
არქიტექტურის სამსახური

წერილის ნომერი: **60-011803885**

თარიღი: **07.02.2018**

ადრესატი:
ქალაქ თბილისის მუნიციპალიტეტის საკრებულო
მისამართი: თავისუფლების მოედანი N2

ქ.თბილისის მუნიციპალიტეტის საკრებულოს სახელდებისა და

სიმბოლიკის კომისიის თავჯდომარეს

ქ-ნ თინათინ ნიბლოშვილს

მის:თავისუფლების #2

ტელ:+995(32)2 15 92 92

ქალბატონო თინათინ,

ქ.თბილისის მუნიციპალიტეტის სსიპ - ქ.თბილისის მუნიციპალიტეტის არქიტექტურის სამსახურმა განიხილა თქვენი 29.01.2018 წლის 03-031802979 (29.01.2018 #14-01180294026-60) განცხადება, რომლის პასუხადაც გაცნობებთ, რომ თქვენი მოთხოვნის შესაბამისად გიგზავნით კარტოგრაფიულ მასალებს არსებული ჩიხების, შესახვევებისა და გასასვლელების მითითებით.

სსიპ ქალაქ თბილისის მუნიციპალიტეტის
არქიტექტურის სამსახური - მიწის ნაკვეთის
საზღვრების მომზადების განყოფილება -
პირველადი სტრუქტურული ერთეულის
ხელმძღვანელი (განყოფილების უფროსი)

რუსუდან გეჯაძე

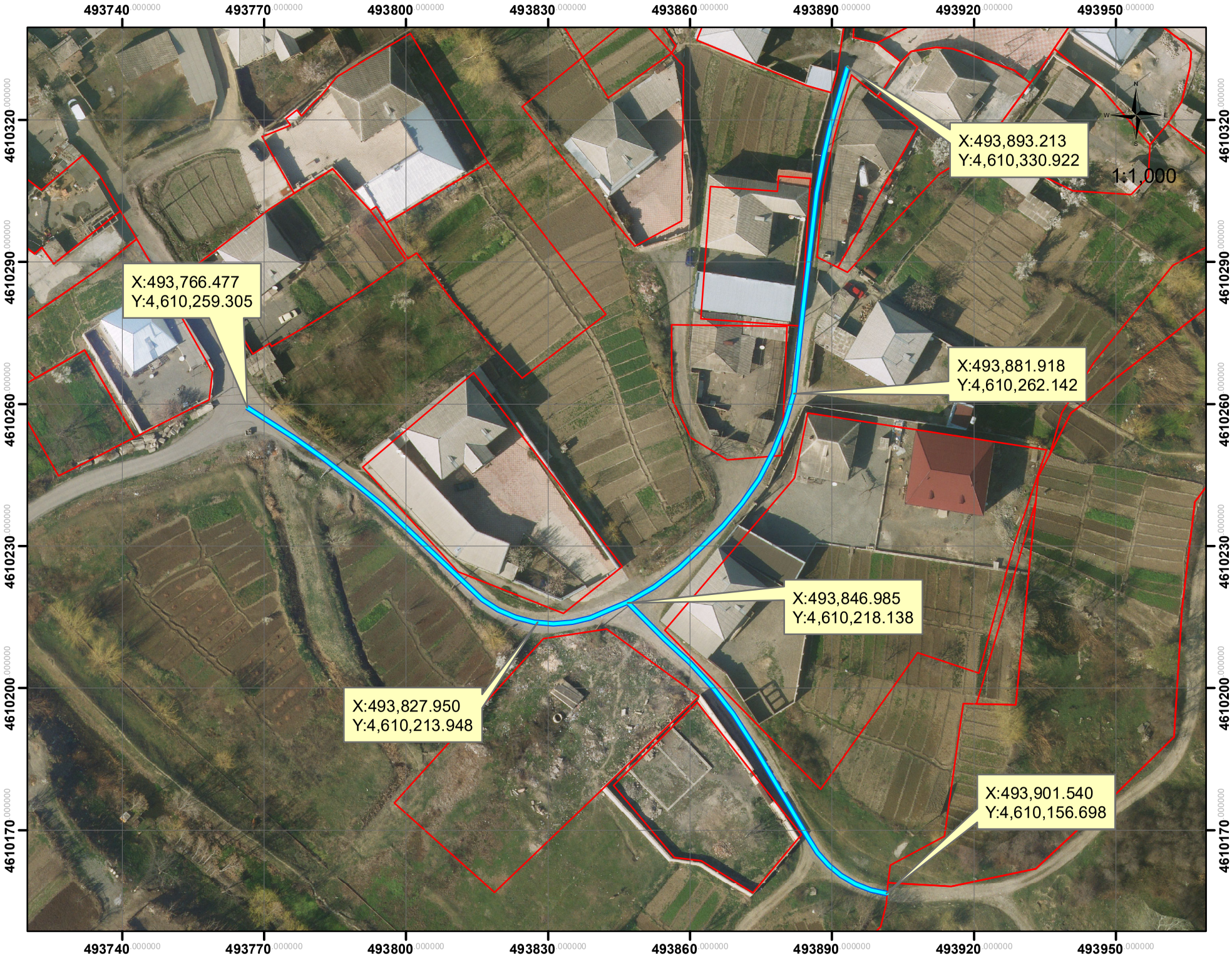
493740.000000
493770.000000
493800.000000
493830.000000
493860.000000
493890.000000
493920.000000
493950.000000
4610320.000000
4610290.000000
4610260.000000
4610230.000000
4610200.000000
4610170.000000
X:493,893.213
Y:4,610,330.922
1:1,000
X:493,766.477
Y:4,610,259.305
X:493,881.918
Y:4,610,262.142
X:493,846.985
Y:4,610,218.138
X:493,827.950
Y:4,610,213.948
X:493,901.540
Y:4,610,156.698