ქალაქ თბილისის
მუნიციპალიტეტის საკრებულო

განკარგულება № 260

„19" ივნისი 2025 წ

ქ. თბილისი

„ქალაქ თბილისში, ინტენსიფიკაციის ქუჩა №1-ის მიმდებარედ; ქალაქ თბილისში, ელგუჯა ამაშუკელის ქუჩა, №5-ში მდებარე მიწის ნაკვეთებზე (საკადასტრო კოდები: №01.14.16.014.089; №01.14.16.014.002) მრავალფუნქციური საცხოვრებელი კომპლექსის განაშენიანების რეგულირების გეგმის პროექტის დამტკიცების თაობაზე" ქალაქ თბილისის მუნიციპალიტეტის საკრებულოს 2021 წლის 1 ივნისის №210 განკარგულებით დამტკიცებული განაშენიანების რეგულირების გეგმის კორექტირებული პროექტის დამტკიცების თაობაზე

საქართველოს ორგანული კანონის - „ადგილობრივი თვითმმართველობის კოდექსი" მე-16 მუხლის მე-2 პუნქტის „ე" ქვეპუნქტის, 61-ე მუხლის მე-2 პუნქტის, 73-ე მუხლის მე-2 პუნქტის „თ" ქვეპუნქტის, „საქართველოს ზოგადი ადმინისტრაციული კოდექსის" 63-ე მუხლის, ქალაქ თბილისის მუნიციპალიტეტის საკრებულოს 2016 წლის 24 მაისის №14–39 დადგენილებით დამტკიცებული „ქ. თბილისის მუნიციპალიტეტის ტერიტორიების გამოყენებისა და განაშენიანების რეგულირების წესების", ქალაქ თბილისის მუნიციპალიტეტის მთავრობის 2025 წლის 29 მაისის №25.877.987 განკარგულების შესაბამისად, ქ. თბილისის მუნიციპალიტეტის საკრებულო ადგენს:

1. დამტკიცებულ იქნას „ქალაქ ინტენსიფიკაციის ქუჩა №1-ის მიმდებარედ; ქალაქ თბილისში, ელგუჯა ამაშუკელის ქუჩა, №5-ში მდებარე მიწის ნაკვეთებზე (საკადასტრო კოდები: №01.14.16.014.089; №01.14.16.014.002) მრავალფუნქციური საცხოვრებელი კომპლექსის განაშენიანების რეგულირების გეგმის პროექტის დამტკიცების თაობაზე" ქალაქ თბილისის მუნიციპალიტეტის საკრებულოს 2021 წლის 1 ივნისის №210 განკარგულებით დამტკიცებული განაშენიანების რეგულირების გეგმის კორექტირებული პროექტი, ქალაქ თბილისის მუნიციპალიტეტის სსიპ - ქალაქ თბილისის მუნიციპალიტეტის ტრანსპორტისა და ურბანული განვითარების სააგენტოს ოფიციალურ ვებ - გვერდზე www.ms.gov.ge რეგისტრირებული №01250854028-67 (№01251191475-67; №01251375-67)) განაცხადის და თანდართული დოკუმენტაციის შესაბამისად.

2. აღნიშნული განკარგულების შესაბამისად, გასატარებელი ღონისძიებების განხორციელება დაევალოს ქალაქ თბილისის მუნიციპალიტეტის სსიპ - ქალაქ თბილისის მუნიციპალიტეტის ტრანსპორტისა და ურბანული განვითარების სააგენტოს.

3. განკარგულება ძალაშია ხელმოწერისთანავე.

4. განკარგულება, ერთი თვის ვადაში, შეიძლება გასაჩივრდეს თბილისის საქალაქო სასამართლოს ადმინისტრაციულ საქმეთა კოლეგიაში (მისამართი: ქ. თბილისი, დავით აღმაშენებლის ხეივანი №64), კანონმდებლობით დადგენილი წესით.

ქალაქ თბილისის მუნიციპალიტეტის
საკრებულოს თავმჯდომარე

ზურაბ აბაშიძე

განკარგულება - N 25.877.987
29 / მაისი / 2025 წ.

,,ქალაქ თბილისში, ინტენსიფიკაციის ქუჩა N1-ის მიმდებარედ; ქალაქ თბილისში, ელგუჯა ამაშუკელის ქუჩა N5-ში მდებარე მიწის ნაკვეთებზე (საკადასტრო კოდები: N01.14.16.014.089; N01.14.16.014.002) მრავალფუნქციური საცხოვრებელი კომპლექსის განაშენიანების რეგულირების გეგმის პროექტის დამტკიცების თაობაზე'' ქალაქ თბილისის მუნიციპალიტეტის საკრებულოს 2021 წლის 1 ივნისის N210 განკარგულებით დამტკიცებული განაშენიანების რეგულირების გეგმის კორექტირებული პროექტის მოწონების შესახებ

ქალაქ თბილისის მუნიციპალიტეტის სსიპ - ქალაქ თბილისის მუნიციპალიტეტის ურბანული განვითარების სამსახურს 2025 წლის 26 მარტის N01250854028-67 (N01251191475-67; N01251375-67) განცხადებით მიმართა ალექსანდრე მეტრეველმა (პ/ნ 01026004493) და მოითხოვა ,,ქალაქ თბილისში, ინტენსიფიკაციის ქუჩა N1-ის მიმდებარედ; ქალაქ თბილისში, ელგუჯა ამაშუკელის ქუჩა N5-ში მდებარე მიწის ნაკვეთებზე (საკადასტრო კოდები: N01.14.16.014.089; N01.14.16.014.002) მრავალფუნქციური საცხოვრებელი კომპლექსის განაშენიანების რეგულირების გეგმის პროექტის დამტკიცების თაობაზე'' ქალაქ თბილისის მუნიციპალიტეტის საკრებულოს 2021 წლის 1 ივნისის N210 განკარგულებით დამტკიცებული განაშენიანების რეგულირების გეგმის კორექტირებული პროექტის დამტკიცება.

საპროექტო ტერიტორია, რომელსაც ეხება კორექტირება, მდებარეობს ქალაქ თბილისში, ელგუჯა ამაშუკელის ქუჩა N5-ში მდებარე მიწის ნაკვეთზე (საკადასტრო კოდი: N01.14.16.014.002). საპროექტო მიწის ნაკვეთის ფართობი: 9753 კვ.მ.

,,დედაქალაქის მიწათსარგებლობის გენერალური გეგმის დამტკიცების შესახებ'' ქალაქ თბილისის მუნიციპალიტეტის საკრებულოს 2019 წლის 15 მარტის N39-18 დადგენილებით დამტკიცებული მიწათსარგებლობის გენერალური გეგმის გრაფიკული ნაწილის - რუკის მიხედვით, საპროექტო ტერიტორიაზე ვრცელდება საზოგადოებრივ-საქმიანი ზონა 2 (სსზ-2);

საპროექტო ტერიტორიაზე ,,ქალაქ თბილისში, ინტენსიფიკაციის ქუჩა N1-ის მიმდებარედ; ქალაქ თბილისში, ელგუჯა ამაშუკელის ქუჩა N5-ში მდებარე მიწის ნაკვეთებზე (საკადასტრო კოდები: N01.14.16.014.089; N01.14.16.014.002) მრავალფუნქციური საცხოვრებელი კომპლექსის განაშენიანების რეგულირების გეგმის პროექტის დამტკიცების თაობაზე'' ქალაქ თბილისის მუნიციპალიტეტის საკრებულოს 2021 წლის 1 ივნისის N210 განკარგულებით დამტკიცებულ იქნა განაშენიანების რეგულირების გეგმის პროექტი.

ქალაქთმშენებლობითი პარამეტრები დამტკიცებული განაშენიანების რეგულირების გეგმის მიხედვით:

ნაკვეთი N1 - 9753 - სსზ - 2

კ-1= 0,5 - 5360 კვ.მ.

კ-2= 4,5 - 44 000 კვ.მ.

კ-3= 0,3 - 2440 კვ.მ.

საცხოვრებელი: 70%; კომერციული და სხვა ფუნქციები: 30%

მაქსიმალური სართულიანობა - 15 მიწისზედა სართული.

N01250854028-67 (N01251191475-67; N01251375-67) განცხადებაზე წარმოდგენილი განაშენიანების რეგულირების გეგმის კორექტირებული პროექტის მიხედვით, დადგენილი კ-2=4,5-ის ფარგლებში გაიზარდა კ-2 კოეფიციენტის საანგარიშო ფართობი 375 კვ.მ-ით (44 375 კვ.მ.). ასევე, იზრდება ორი 13 სართულიანი ბლოკის სიმაღლე 14 და 15 სართულამდე. შენობათა განთავსება, დადგენილი კ-1, კ-3 კოეფიციენტები, ფუნქციური გადანაწილების პროცენტული მაჩვენებელი (70 % საცხოვრებელი, 30% კომერციული) რჩება უცვლელი.

ამასთან, დაზუსტდა ავტოსადგომების რაოდენობა, წარმოდგენილი კორექტირებით მათი მინიმალური რაოდენობა დაანგარიშებულია მხოლოდ საცხოვრებელი ფუნქციისთვის, მოქმედი კანონმდებლობის შესაბამისად.

ქალაქთმშენებლობითი პარამეტრები კორექტირებული განაშენიანების რეგულირების გეგმის მიხედვით:

ნაკვეთი N1 - 9753 - სსზ - 2

კ-1= 0,5 - 5360 კვ.მ.

კ-2= 4,5 - 44 375 კვ.მ.

კ-3= 0,3 - 2440 კვ.მ.

საცხოვრებელი ფუნქცია -70% - 31 062,5 კვ.მ.

საზოგადოებრივი ფუნქცია - 30% - 13 312,5 კვ.მ.

მაქსიმალური სართულიანობა - 15 მიწისზედა სართული.

„ქ. თბილისის მუნიციპალიტეტის ტერიტორიების გამოყენებისა და განაშენიანების რეგულირების წესების დამტკიცების შესახებ" ქალაქ თბილისის მუნიციპალიტეტის საკრებულოს 2016 წლის 24 მაისის №14-39 დადგენილებით დამტკიცებული განაშენიანების რეგულირების წესების მე-9 მუხლის მე-4, მე-5 და 5^1 პუნქტების შესაბამისად, განაშენიანების რეგულირების გეგმის დამტკიცებასთან დაკავშირებული ადმინისტრაციული წარმოების ორივე ეტაპს აწარმოებს ქალაქ თბილისის მუნიციპალიტეტის

ტრანსპორტისა და ურბანული პოლიტიკის განმახორციელებელი ადმინისტრაციული ორგანო. ამ მუხლის მე-4 პუნქტით გათვალისწინებული უფლებამოსილების განხორციელებისას, დაგეგმარებითი ამოცანების სრულყოფილად შესრულების მიზნით, ადმინისტრაციულ წარმოებაში მონაწილეობას იღებს გარემოს დაცვის პოლიტიკაზე უფლებამოსილი მერიის სტრუქტურული ერთეული. ამ მუხლის მე-4 პუნქტით გათვალისწინებული უფლებამოსილების განხორციელებისას, აღნიშნული ადმინისტრაციული წარმოების განმახორციელებელი ადმინისტრაციული ორგანოს სატრანსპორტო პოლიტიკაზე უფლებამოსილი სტრუქტურული ერთეულის ჩართვა სავალდებულოა:

ა) გაუნაშენიანებელ ტერიტორიებზე განაშენიანების რეგულირების გეგმის დამტკიცებასთან დაკავშირებით ადმინისტრაციული წარმოების პროცესში;

ბ)თუ წარმოდგენილი საპროექტო წინადადებით/გადაწყვეტით საპროექტო ტერიტორიისათვის გათვალისწინებული განაშენიანების ინტენსივობის კოეფიციენტით განსაზღვრული მაქსიმალური საანგარიშო ფართობი აღემატება 5000 კვ.მ-ს (გარდა ღამის კლუბის, სასაწყობო, საწარმოო და სამრეწველო ობიექტების, საგამოფენო დარბაზის, მუზეუმის, ბიბლიოთეკის და საკულტო ნაგებობის განაშენიანების რეგულირების გეგმებისა).

ცვლილების ინტენსივობიდან გამომდინარე, გარემოს დაცვის პოლიტიკაზე უფლებამოსილი ადმინისტრაციული ორგანოს წარმოებაში ჩართვა არ განხორციელებულა.

ქალაქ თბილისის მუნიციპალიტეტის სსიპ - ქალაქ თბილისის მუნიციპალიტეტის ტრანსპორტისა და ურბანული განვითარების სააგენტოს 2025 წლის 19 მაისის N01251392096 წერილის შესაბამისად, სააგენტო არ არის აღნიშნული განაშენიანების რეგულირების გეგმის ცვლილების დამტკიცების წინააღმდეგი.

ყოველივე ზემოაღნიშნულიდან გამომდინარე, ,,ქალაქ თბილისში, ინტენსიფიკაციის ქუჩა N1-ის მიმდებარედ; ქალაქ თბილისში, ელგუჯა ამაშუკელის ქუჩა N5-ში მდებარე მიწის ნაკვეთებზე (საკადასტრო კოდები: N01.14.16.014.089; N01.14.16.014.002) მრავალფუნქციური საცხოვრებელი კომპლექსის განაშენიანების რეგულირების გეგმის პროექტის დამტკიცების თაობაზე'' ქალაქ თბილისის მუნიციპალიტეტის საკრებულოს 2021 წლის 1 ივნისის N210 განკარგულებით დამტკიცებული განაშენიანების რეგულირების გეგმის კორექტირებული პროექტის დამტკიცება დასაშვებია.

საქართველოს ორგანული კანონის „ადგილობრივი თვითმმართველობის კოდექსის" 75-ე მუხლის „ე.ბ" ქვეპუნქტისა და „ქ. თბილისის მუნიციპალიტეტის ტერიტორიების გამოყენებისა და განაშენიანების რეგულირების წესების დამტკიცების შესახებ" ქალაქ თბილისის მუნიციპალიტეტის საკრებულოს 2016 წლის 24 მაისის N14-39 დადგენილებით დამტკიცებული წესების მე-9 მუხლის მე-6 პუნქტის, ასევე, N01250854028-67 (N01251191475-67; N01251375-67) განცხადებაზე ქალაქ თბილისის მუნიციპალიტეტის სსიპ - ქალაქ თბილისის მუნიციპალიტეტის ტრანსპორტისა და ურბანული განვითარების სააგენტოს მიერ მომზადებული დასკვნის საფუძველზე,

ქალაქ თბილისის მუნიციპალიტეტის მთავრობამ გადაწყვიტა:

1.მოწონებულ იქნას ,,ქალაქ თბილისში, ინტენსიფიკაციის ქუჩა N1-ის მიმდებარედ; ქალაქი თბილისი, ელგუჯა ამაშუკელის ქუჩა, N5-ში მდებარე მიწის ნაკვეთებზე (საკადასტრო კოდები: N01.14.16.014.089; N01.14.16.014.002) მრავალფუნქციური საცხოვრებელი კომპლექსის განაშენიანების რეგულირების გეგმის პროექტის დამტკიცების თაობაზე'' ქალაქ თბილისის მუნიციპალიტეტის საკრებულოს 2021 წლის 1 ივნისის N210 განკარგულებით დამტკიცებული განაშენიანების რეგულირების გეგმის კორექტირებული პროექტი, ამ განკარგულების დანართის შესაბამისად.

2.წინამდებარე განკარგულების პირველი პუნქტით მოწონებული განაშენიანების რეგულირების გეგმის

საქართველო, თბილისი, 0160, ჟ. შარტავას ქ. N7, (+995 32) 378 254, ფაქსი:(+995 32) 378 202

კორექტირებული პროექტი დასამტკიცებლად გადაეგზავნოს ქალაქ თბილისის მუნიციპალიტეტის საკრებულოს.

3.კონტროლი განკარგულების შესრულებაზე დაევალოს ქალაქ თბილისის მუნიციპალიტეტის მერის პირველ მოადგილეს (ვიცე-მერი) გიორგი ტყემალაძეს.

4.ამ განკარგულების გასაჩივრება, დაინტერესებული მხარის მიერ, შესაძლებელია მისთვის განკარგულების გაცნობიდან ერთი თვის ვადაში, თბილისის საქალაქო სასამართლოში (მისამართი: ქ.თბილისი, დავით აღმაშენებლის ხეივანი N64), საქართველოს კანონმდებლობით დადგენილი წესით.

ქალაქ თბილისის მუნიციპალიტეტის მერი კახა კალაძე

ქალაქ თბილისის მუნიციპალიტეტის საჯარო სამართლის იურიდიული პირი – ქალაქ თბილისის მუნიციპალიტეტის ტრანსპორტისა და ურბანული განვითარების სააგენტო

წერილის ნომერი: **01251392096**
თარიღი: **19/05/2025**

2025 წლის 17 მაისის N 01251375-67 განცხადების პასუხად, რომელიც შეეხება ქალაქ თბილისში, ე. ამაშუკელის ქუჩა, N 5-ში არსებულ მიწის ნაკვეთზე (ს/კ: 01.14.16.014.002) მრვალფუნქციური კომპლექსის განაშენიანების რეგულირების გეგმის ცვლილების დამტკიცებას, გაცნობებთ:

სსიპ - ტრანსპორტისა და ურბანული განვითარების სააგენტოს საგზაო მოძრაობის დაგეგმვის სამსახურმა შეისწავლა წარმოდგენილი ცვლილების პროექტი და ტრანსპორტზე ზეგავლენის შეფასება. თავისი კომპეტენციის ფარგლებში წარმოდგენილი დოკუმენტაციისა და ფაქტობრივი მდგომარეობის გათვალისწინების საფუძველზე გააანალიზა მოსალოდნელი ზეგავლენა.

აღნიშნულ პროექტთან დაკავშირებით, სსიპ - ტრანსპორტისა და ურბანული განვითარების სააგენტოს საგზაო მოძრაობის დაგეგმვის სამსახურმა პოზიცია დააფიქსირა განაშენიანების რეგულირების გეგმის გეგმარებითი დავალების დამტკიცების ეტაპზე 2020 წლის 6 დეკემბრის N 0120341119-67 განცხადების პასუხად N 0120345233 წერილით. ასევე დადებითი პოზიცია დაფიქსირებულია განაშენიანების რეგულირების გეგმის დამტკიცების ეტაპზე.

ვინაიდან, პროექტი და სატრანსპორტო კვლევა არ ითვალისწინებს არსებით ცვლილებებს და არ იკვეთება ახალი საგულისხმო გარემოებები, სამსახურის პოზიცია რჩება უცვლელი.

სსიპ - ტრანსპორტისა და ურბანული განვითარების სააგენტოს საგზაო მოძრაობის დაგეგმვის სამსახური არ არის აღნიშნული განაშენიანების რეგულირების გეგმის ცვლილების დამტკიცების წინააღმდეგი.

გამოყენებულია კვალიფიციური
ელექტრონული ხელმოწერა/ელექტრონული შტამპი

საპროექტო ფუნქციური ზონების და გამოყენების სახეობების გეგმა (საპროექტო)

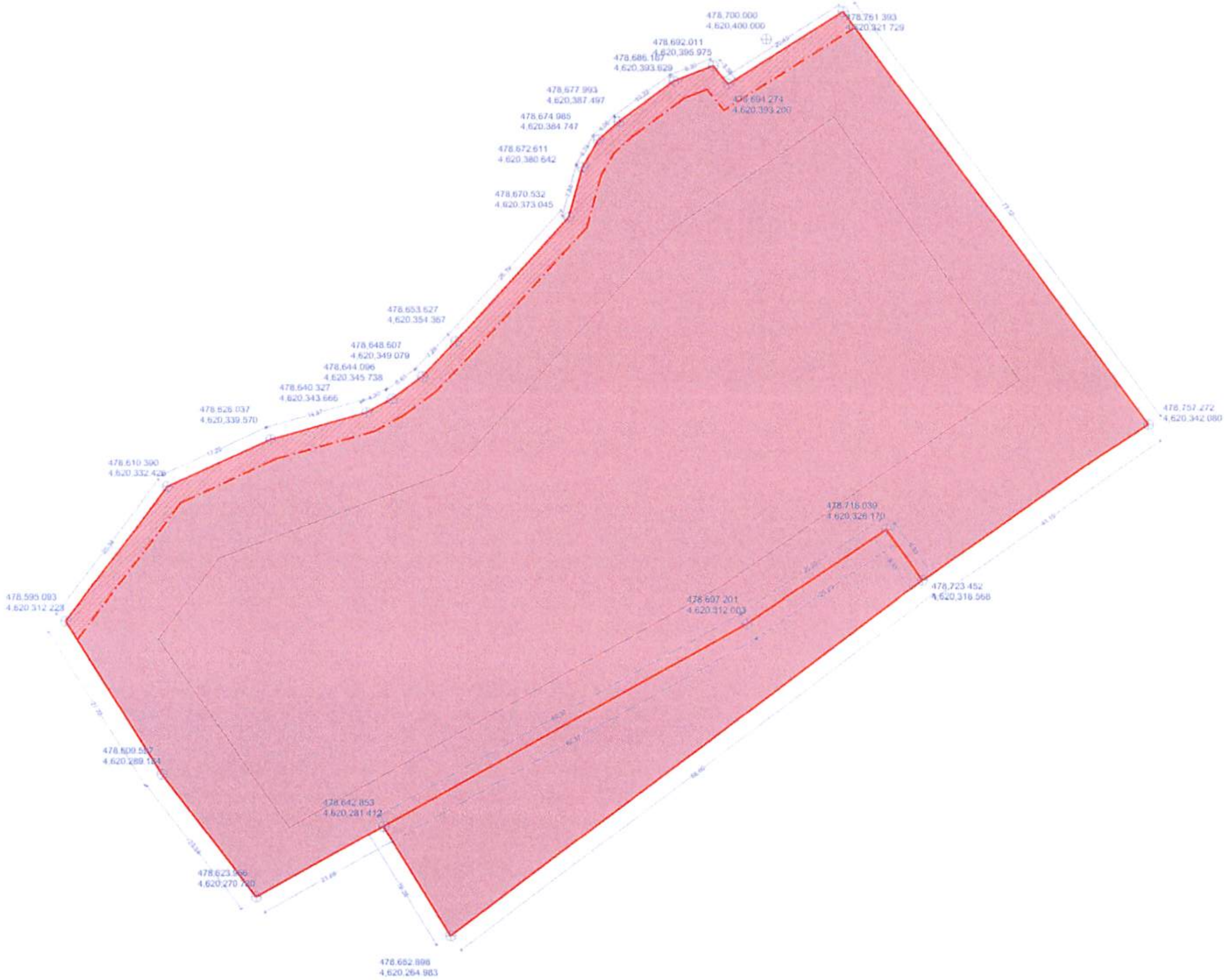

პირობითი აღნიშვნები:

შენიშვნა:

საპროექტო მიწის ნაკვეთზე ასევე შეხვდება მცირე ზომის სზ-2 და ლსზ, რაც დაკორექტირდება საკადასტრო საზღვრის გათვალისწინებით.

xyz.ge@yahoo.com

საპროექტო ფუნქციური ზონების და გამოყენების სახეობების გეგმა (საპროექტო)

1:500

პარამეტრების ცხრილი

ნაკვეთის №	საკადასტრო კოდი	ნაკვეთის ფართობი (მ²)	ფუნქციური ზონა	გამოყენების სახეობა	გამოყენების სავალდებულო სახეობა
1	01.14.16.014.002	9 763	სზ-2	[illegible]	[illegible]
2	01.14.16.014.089	1 188	სზ-2	-	-

მიწის ნაკვეთზე შენობათა განთავსების გეგმა (საპროექტო)

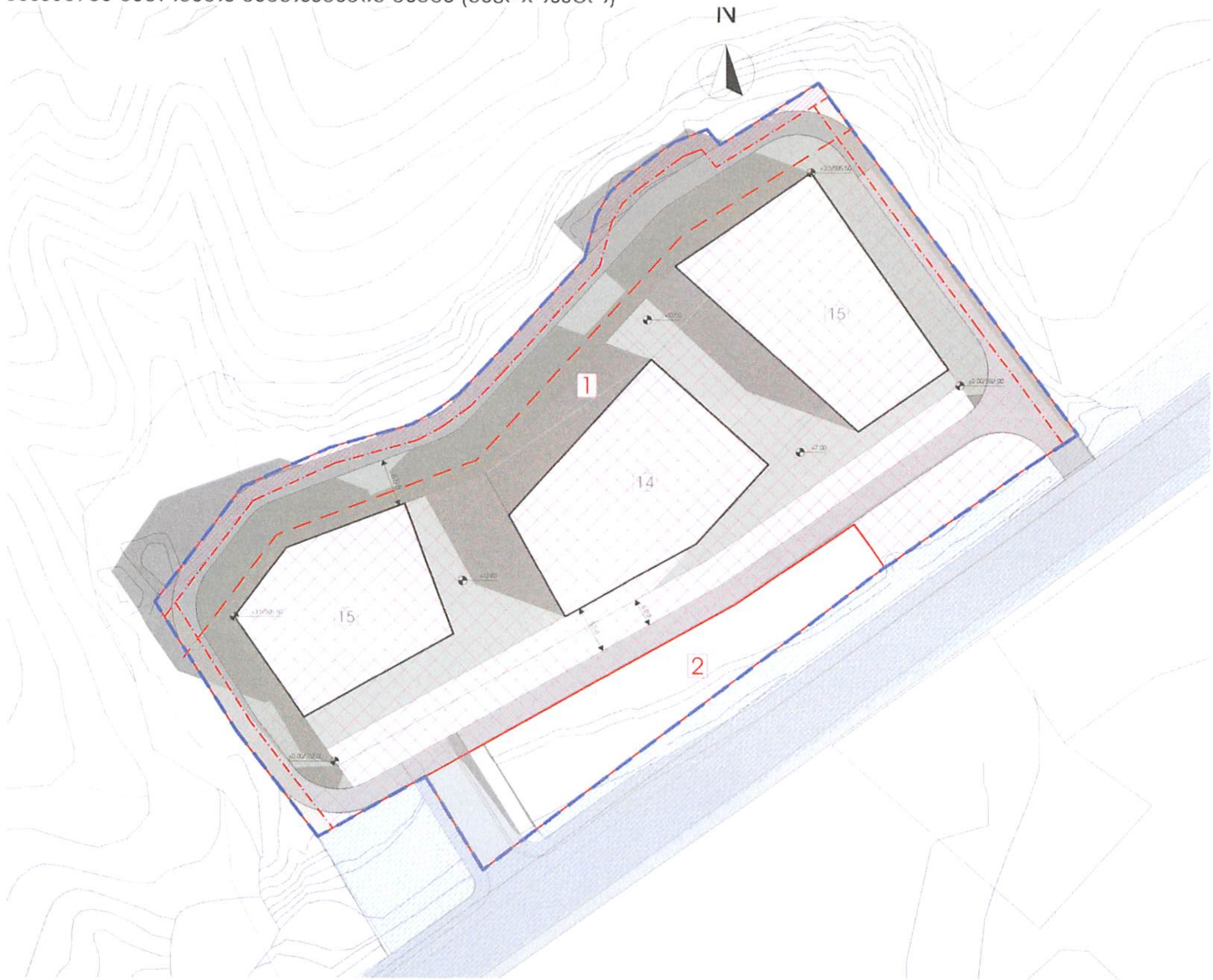

პირობითი აღნიშვნები:

- საპროექტო ტერიტორია
- სამშენებლო არეალი
- განაშენიანების რეგულირების წითელი ხაზი
- მწვანე ზონა
- საფეხმავლო ბილიკის ზონა
- სატრანსპორტო სავალი
- განაშენიანებული არეალი
- 1 — მიწის ნაკვეთის №
- 10 — შენობის სართულიანობა

ნაკვეთის პარამეტრები

ნაკვეთის №	ნაკვეთის ფართობი (მ²)	ფუნქციური ზონა	ფუნქციური ზონის ფართობი (მ²)	კ1-ის საანგარიშო ფართობი (მ²)	კ1	კ2-ის საანგარიშო ფართობი (მ²)	კ2	კ3-ის საანგარიშო ფართობი (მ²)	კ3	შენობა-ნაგებობის განთავსების რეჟიმი	სივრცით-მოცულობითი წყობის სახეობა	სამშენებლო სამუშაოების შესაძლებლობა
1	9 753	სზ-2	9 753	5 360	0.5	44 375	4.5	2 440	0.3	ფასადების რეგულირების ხაზზე შენობის განთავსება	ღია	სამშენებლო
2	1 188	სზ-2	1 188	-	0.5	-	4.5	814	0.3	"	ღია	სამშენებლოდ შეზღუდული

X — Z — Y
xyz.ge
xyz.ge@yahoo.com

დირექტორი	გ. [illegible]
არქიტექტორი	გ. [illegible]

პროექტის დასახელება

1. ქალაქ თბილისის (მერია, ინიციატივით) ... № (ს/კ. №01.14.06.014.002) ნაკვეთის განაშენიანების რეგულირების გეგმის პროექტირება

მიწის ნაკვეთზე შენობათა განთავსების გეგმა — 1:500

პიროვნითი აღნიშვნები:

სიმაღლის განსაზღვრის სქემა (საპროექტო)

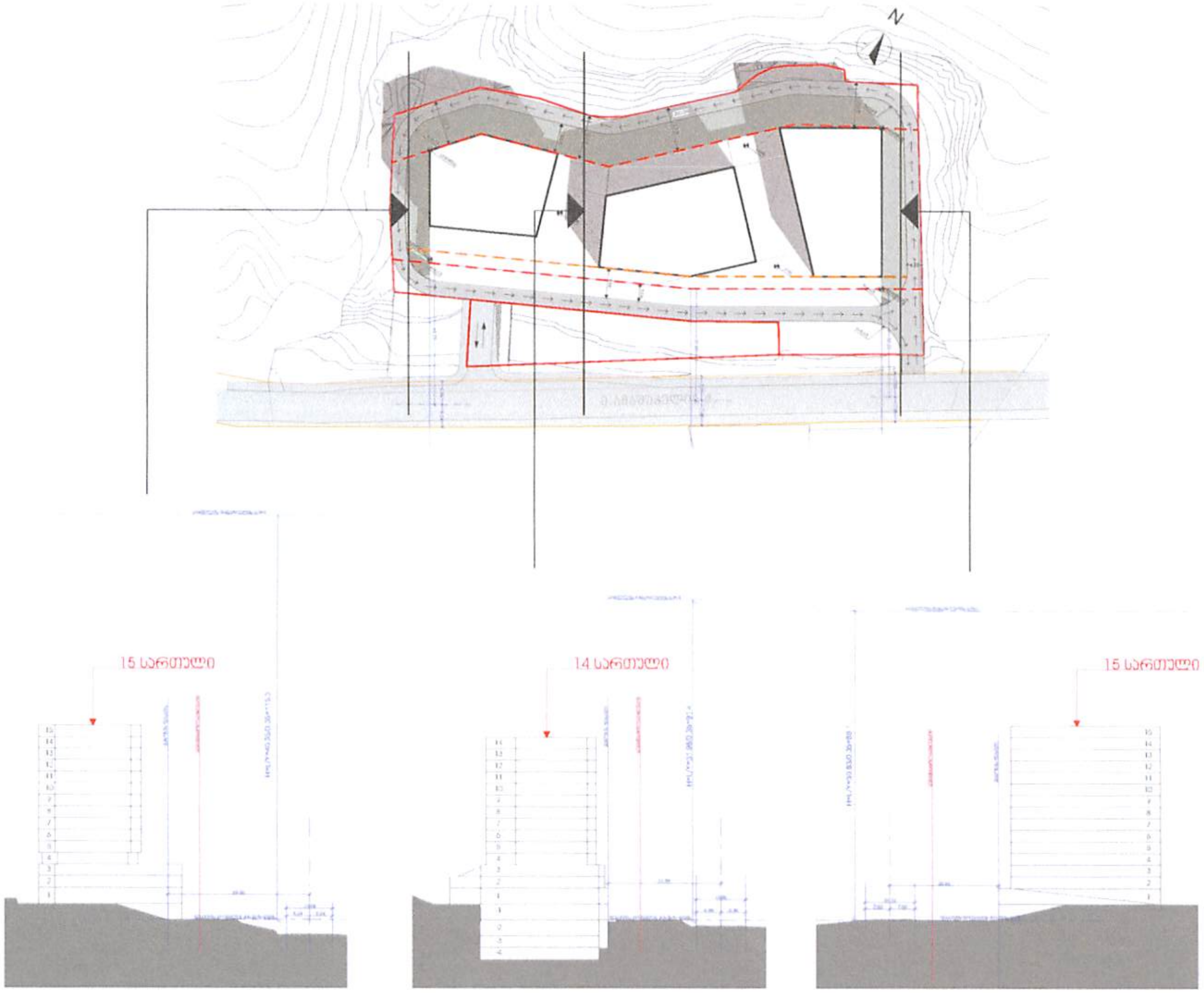

ნაკვეთის პარამეტრები													
ნაკვეთის №	ნაკვეთის ფართობი (მ²)	ფუნქციური ზონა	ფუნქციური ზონის ფართობი (მ²)	კ1-ის საანგარიშო ფართობი (მ²)	კ1	კ2-ის საანგარიშო ფართობი (მ²)	კ2	კ3-ის საანგარიშო ფართობი (მ²)	კ3	[illegible]	[illegible]	[illegible]	სიმაღლის განსაზღვრის Y კოეფიციენტი
1	9 753	სზ-2	9 753	5 360	0.5	44 375	4.5	2 440	0.3	[illegible]	[illegible]	საცხოვრებელი	0.35
2	1 188	სზ-2	1 188	-	0.5	-	4.5	814	0.3	-	-	[illegible]	

X Z Y
xyz.ge
xyz.ge@yahoo.com

სივრცით-ტერიტორიული რეგლამენტების ცხრილი

[illegible] №	2
[illegible]	1188 მ²
[illegible]	[illegible]
[illegible]	[illegible]
[illegible]	[illegible]
[illegible]	[illegible]
[illegible]	
[illegible]	კ1 – 0.5 კ2 – 4.5 კ3 – 0.2
[illegible]	
[illegible]	
[illegible]	[illegible]
[illegible]	
[illegible]	

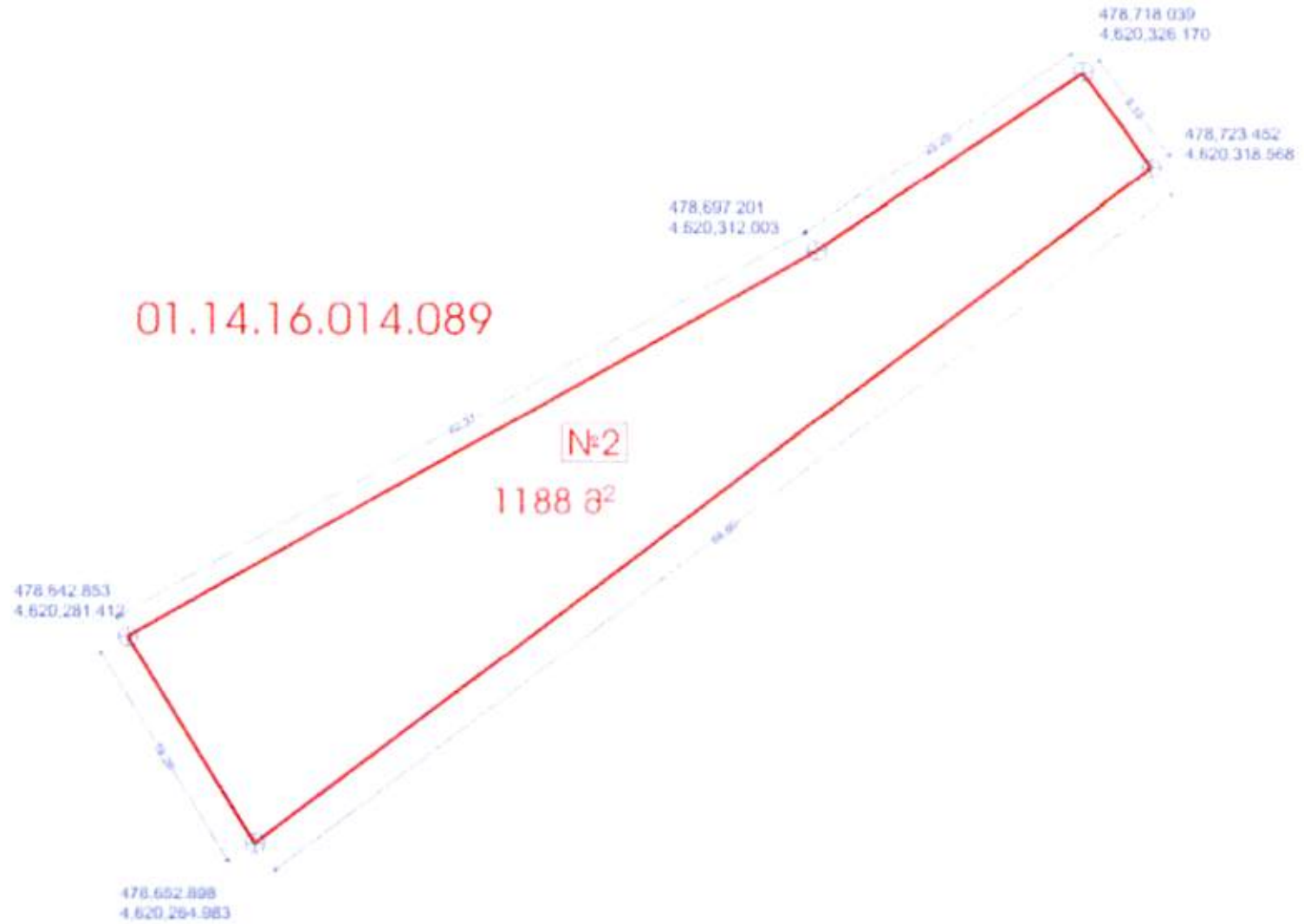

პირობითი აღნიშვნები:

- [illegible]
- [illegible]
- [illegible]
- [illegible]
- [illegible]
- [illegible]
- [illegible]
- 1 [illegible] №
- 10 [illegible]
- [illegible]

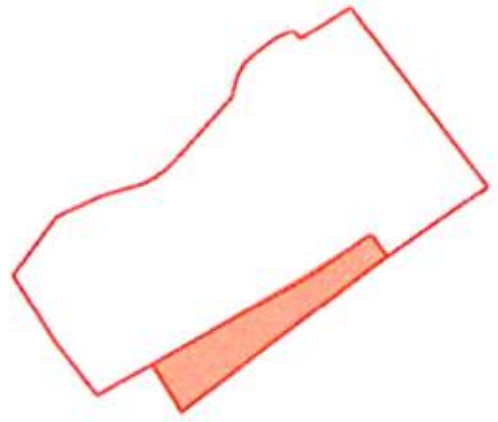

X Y Z
xyz.ge

[illegible]
xyz.ge@yahoo.com

[illegible]	[illegible]	
[illegible]	[illegible]	
[illegible]		
[illegible]		

[illegible]

[illegible] (ს/კ. №01.14.06.014.002) [illegible]

[illegible]	[illegible]	[illegible]	[illegible]	[illegible]
				1:500
	[illegible]			

სივრცით-ტერიტორიული რეგლამენტების ცხრილი

ნაკვეთის №	1
ნაკვეთის ფართობი	9753 მ²
[illegible]	[illegible]
[illegible]	[illegible]
[illegible]	[illegible]
[illegible]	[illegible]
[illegible]	[illegible]
[illegible]	К1 – 0.5, К2 – 4.5, К3 – 0.3
[illegible]	116.3 მ
[illegible]	15 [illegible]
[illegible]	[illegible]
[illegible]	30?
[illegible]	[illegible]
[illegible]	[illegible]

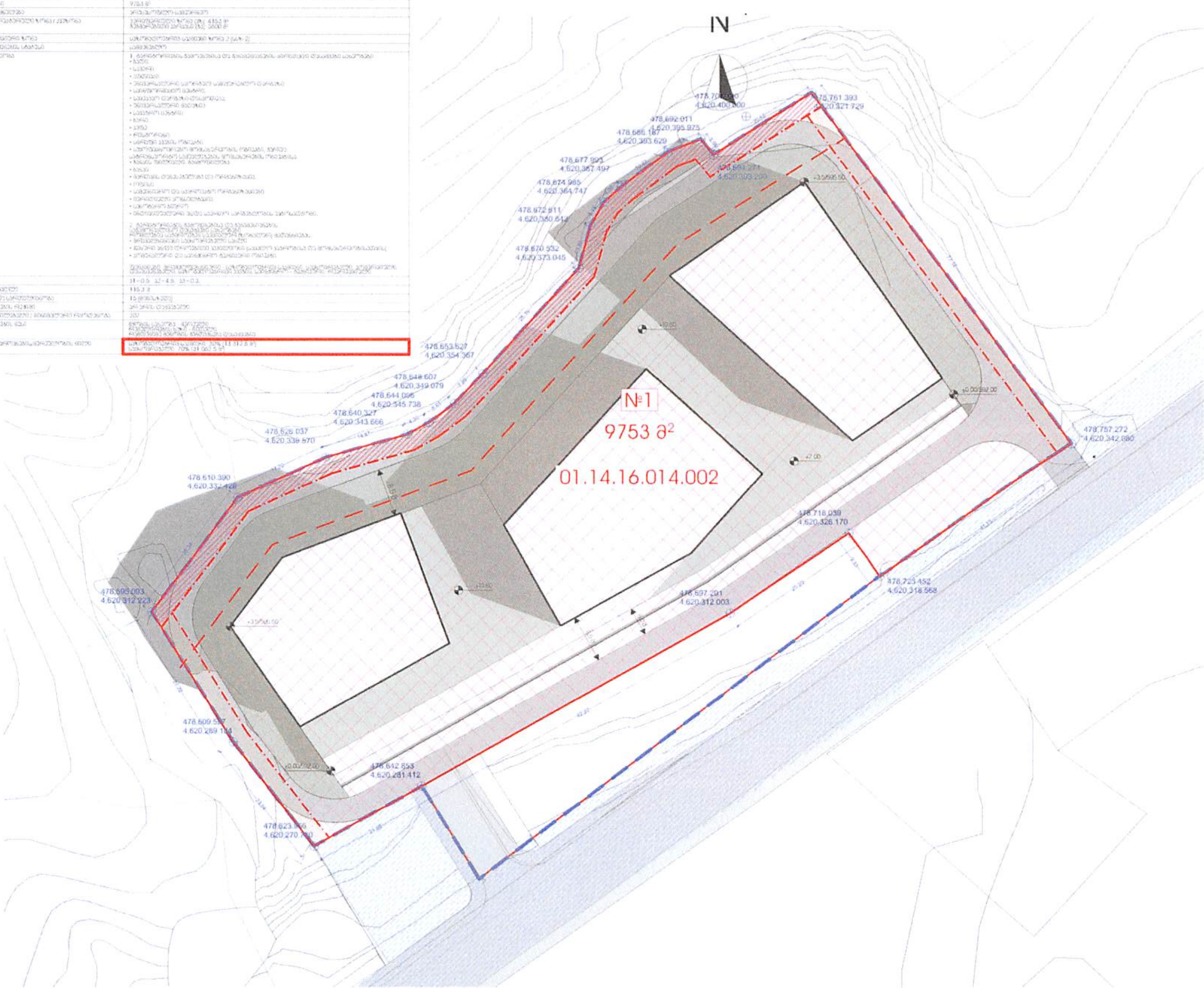

პირობითი აღნიშვნები:

- საპროექტო ტერიტორია
- სამშენებლო არეალი
- განაშენიანების რეგულირების წითელი ხაზი
- 1 — მიწის ნაკვეთის №
- 10
- მიწის ნაკვეთის საზღვარი

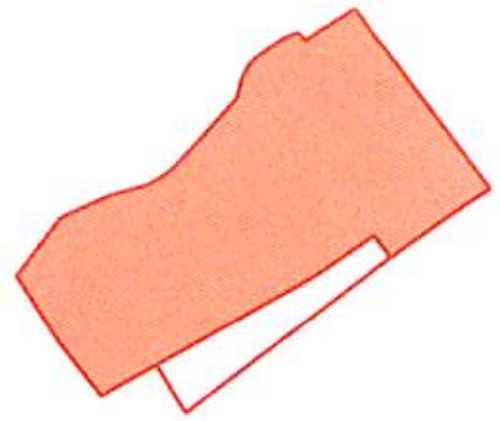

X Z Y xyz.ge		xyz.ge@yahoo.com
[illegible]	[illegible]	
[illegible]	[illegible]	

(ს/კ. №01.14.06.014.002)

მიწის ნაკვეთის დეტალური რეგლამენტის დოკუმენტი (საპროექტო)				1:500

მიწის ნაკვეთების დეტალური რეგლამენტის დოკუმენტი (საპროექტო)

პირობითი აღნიშვნები:

ჭრილი
(საპროექტო)



xyz.ge

xyz.ge@yahoo.com

1:1.43

პირობითი აღნიშვნები:

განშლა
(საპროექტო)

X Y Z

xyz.ge

xyz.ge@yahoo.com

(ს.კ. №01.14.06.014.002)

1:1.43