

ქალაქ თბილისის მუნიციპალიტეტის საკრებულო

განკარგულება №

---მარტი 2018 წელი

ქ. თბილისში, გლდანის რაიონში, ზაჰესის დასახლებაში, გრიგოლ ხანძთელის ქუჩასთან არსებული უსახელო ჩიხისთვის გრიგოლ ხანძთელის I ჩიხის სახელის მინიჭების შესახებ

1. საქართველოს ორგანული კანონის - “ადგილობრივი თვითმმართველობის კოდექსი” 68-ე მუხლის პირველი პუნქტის „გ“ ქვეპუნქტის, „მუნიციპალიტეტის ადმინისტრაციულ საზღვრებში მდებარე გეოგრაფიული ობიექტების სახელდების წესის დამტკიცების შესახებ“, საქართველოს მთავრობის 2015 წლის 1 ივნისის №239 დადგენილებისა და „ქ.თბილისის მუნიციპალიტეტის ადმინისტრაციულ საზღვრებში მდებარე გეოგრაფიული ობიექტების სახელდების წესის დამტკიცების შესახებ“, ქ.თბილისის მუნიციპალიტეტის საკრებულოს 2015 წლის 16 ივნისის №14-59 დადგენილების თანახმად, ქ.თბილისის მუნიციპალიტეტის საკრებულომ დაადგინა:

ა) გლდანის რაიონში, ზაჰესის დასახლებაში, გრიგოლ ხანძთელის ქუჩასთან არსებულ უსახელო ჩიხს მიენიჭოს გრიგოლ ხანძთელის I ჩიხის სახელი, თანდართული რუკის თანახმად.

ბ) ქ.თბილისის მუნიციპალიტეტის მერიამ, ოთხი თვის ვადაში, უზრუნველყოს ამ განკარგულების შესასრულებლად საჭირო ღონისძიებების განხორციელება.

2. განკარგულება, ერთი თვის ვადაში, შეიძლება გასაჩივრდეს თბილისის საქალაქო სასამართლოს ადმინისტრაციულ საქმეთა კოლეგიაში (მისამართი: ქ. თბილისი, დავით აღმაშენებლის ხეივანი, მე-12 კმ., №6).

საკრებულოს თავმჯდომარე

გიორგი ტყემალაძე



1:1,500

**პროექტ ხანძრობის I ნაბიჯი**

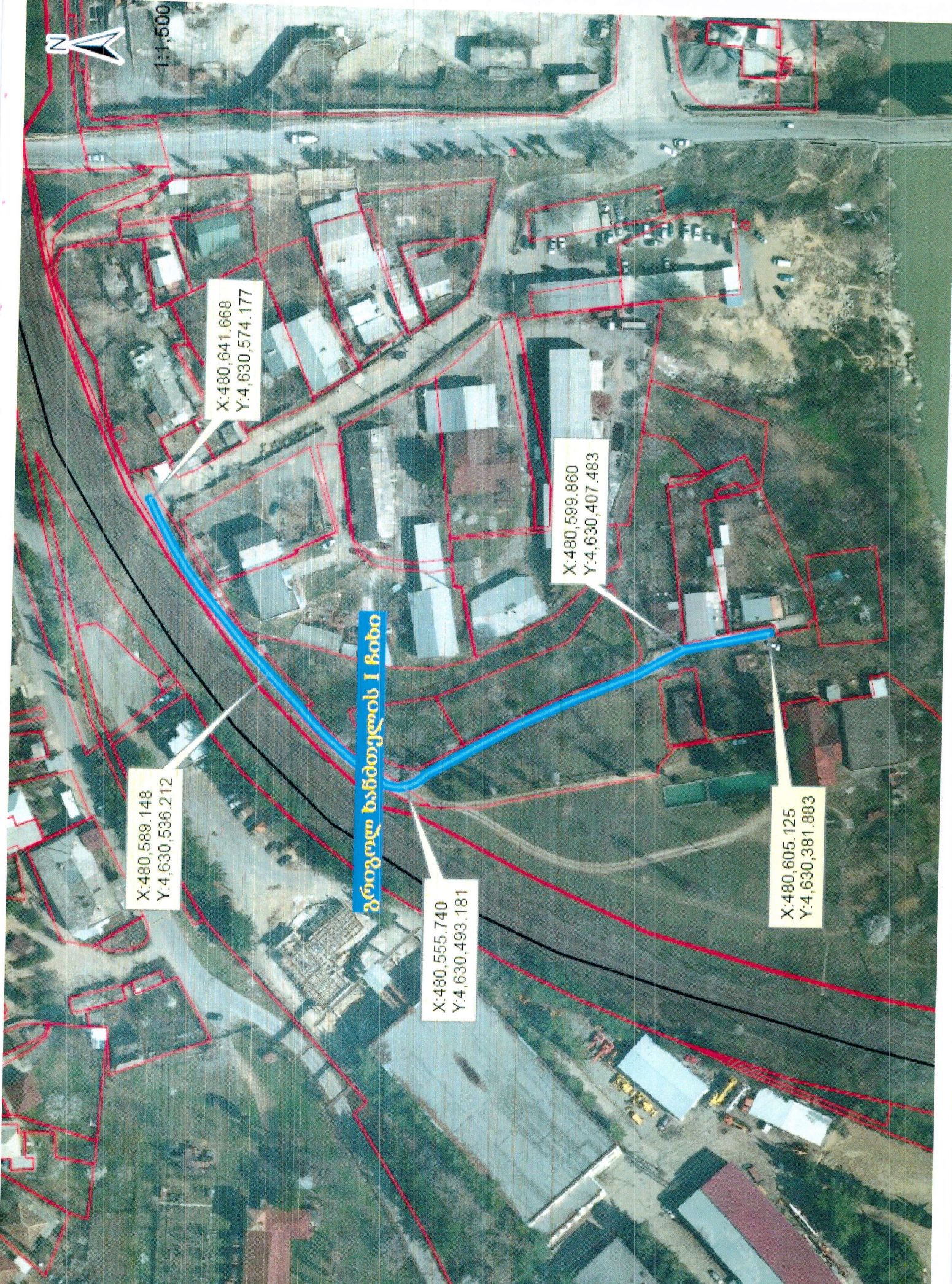
X:480,589.148  
Y:4,630,536.212

X:480,641.668  
Y:4,630,574.177

X:480,599.860  
Y:4,630,407.483

X:480,605.125  
Y:4,630,381.883

X:480,555.740  
Y:4,630,493.181



ქ.თბილისის მუნიციპალიტეტის საკრებულოს  
სახელდებისა და სიმბოლიკის კომისიის თავმჯდომარეს

ქ-ნ ლია ჯახველაძეს

მოქ. ვაჟა ნაძარქია

მცხ. ალექს ნაჭი

ბელ. 599 34 40 45 265 67 73

პ/ნ 01007003286

გ ა ნ ც ხ ა დ ე ბ ა საქმე 01.11.04.001  
031

ქვემოთაა, რომ ვგზავნიქქნის ნაჭიქქი შ. ნაძარქიალ  
ქუჩის მახლობლად, (ხინი) ზეობის ბაღის მხარეს მდებარე  
ხორცის მაღაზრის. კანონიერ ღირს და აქვე მდებარე  
ხორცის მაღაზრის მფლობელი ნაჭიქქი ნაჭიქქი  
ქუჩისა.

ქვემოთაა ქვემოთაა ქ  
ქ. ნაძარქიალ ღირს

თბილისის მუნიციპალიტეტის  
საკრებულოს აკრებულო  
№ 8571  
"31" ივლისი 2017წ  
ფურცელია რაოდენობა 1 ფურცელი  
0105, თავისუფლების მოედანი №2

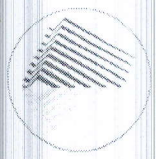
ქ. ნაჭიქქი  
  
/ ზ. ნაჭიქქი /

31.07.2017წ.

12-03/80053-03



ქალაქ თბილისის მუნიციპალიტეტის მერია  
**არქიტექტურის სამსახური**



წერილის ნომერი: 60-01180042099  
თარიღი: 04.01.2018

ადრესატი:  
ქალაქ თბილისის მუნიციპალიტეტის საკრებულო  
მისამართი: თავისუფლების მოედანი N2

**ქ.თბილისის მუნიციპალიტეტის საკრებულოს სახელდებისა და  
სიმბოლიკის კომისიის თავჯდომარეს ქ-ნ თინათინ  
ნიბლოშვილს**


**მის:თავისუფლების #2  
ტელ:+995(32)2 15 92 92**

**ქალბატონო თინათინ**

ქ.თბილისის მუნიციპალიტეტის სსიპ - ქ.თბილისის მუნიციპალიტეტის არქიტექტურის სამსახურმა განიხილა თქვენი 07.12.2017 წლის #03-031734120 (07.12.2017 #14-01173411278-60) განცხადება, რომლის პასუხადაც გაცნობებთ, რომ თქვენი მოთხოვნის შესაბამისად გიგზავნით კარტოგრაფიულ მასალებს არსებული ჩიხების, შესახვევებისა და გასასვლელების მითითებით.

სსიპ ქალაქ თბილისის მუნიციპალიტეტის არქიტექტურის სამსახური - მიწის ნაკვეთის საზღვრების მომზადების განყოფილება - განყოფილების უფროსი

რუსუდან გეჯაძე



1:1,500

X:480,589.148  
Y:4,630,536.212

X:480,641.668  
Y:4,630,574.177


X:480,555.740  
Y:4,630,493.181

X:480,599.860  
Y:4,630,407.483

X:480,605.125  
Y:4,630,381.883

03/131

თბილისი



# ქალაქ თბილისის მუნიციპალიტეტის საკრებულო



წერილის ნომერი: 03-031734120

თარიღი: 07.12.2017

ადრესატი:  
ქალაქ თბილისის მუნიციპალიტეტის სსიპ ქალაქ თბილისის მუნიციპალიტეტის არქიტექტურის სამსახური  
მისამართი: შარტავას ქ. 7

ზურაბ ზამთარაძე  
პირადი ნომერი: 01007003286  
მისამართი: თბილისი მისამართის გარეშე

გაცნობებთ, რომ სახელდებისა და სიმბოლიკის კომისიაში მიმდინარეობს ადმინისტრაციული საქმისწარმოების პროცესი მოქალაქე ზურაბ ზამთარაძის 2017 წლის 31 ივლისის მატერიალური სახის # 8571 განცხადებაზე. დაბა ზაჰესში გრიგოლ ხანძთელის ქუჩასთან მდებარე უსახელო ჩიხის სახელდებაზე. როგორც მოგეხსენებათ, ქ.თბილისის მუნიციპალიტეტის ადმინისტრაციულ საზღვრებში მდებარე გეოგრაფიული ობიექტების სახელდების წესის დამტკიცების შესახებ ქალაქ თბილისის მუნიციპალიტეტის საკრებულოს 2015 წლის 16 ივნისის #14- 59 დადგენილების მე-9 მუხლის მე-3 პუნქტის თანახმად, კომისია ვალდებულია სახელდების შესახებ დაყენებულ ინიციატივას დაურთოს ქ.თბილისის მუნიციპალიტეტის მერიის შესაბამისი სამსახურიდან (სსიპ-ქ.თბილისის მუნიციპალიტეტის არქიტექტურის სამსახური) მოპოვებული გეოგრაფიული ობიექტის ადმინისტრაციული კარტოგრაფიული მასალა XY კოორდინატების მითითებით WGS-84 კოორდინატთა სისტემაში. სახელდებისა და სიმბოლიკის კომისიის მიერ ინტერაქტიული რუკის მეშვეობით შესწავლილი იქნა უსახელო გეოგრაფიული ობიექტის მდებარეობა და მის მიმდებარედ სახელდებული ქუჩები. ჩვენი მოსაზრებით, ქუჩის განვითარების არეალმა უნდა მოიცვას ჩვენს მიერ რუკაზე არაპროფესიონალურად მოხაზული ტერიტორია (იხილეთ დანართი).

გთხოვთ, შეისწავლოთ განცხადებაში მითითებული გარემოებები და გამოგვიგზავნოთ ქუჩის სიტუაციური ნახაზი ქ. თბილისის მუნიციპალიტეტის საკრებულოს 2015 წლის 16 ივნისის #14-59 დადგენილების შესაბამისად.

ქალაქ თბილისის მუნიციპალიტეტის საკრებულო - სახელდებისა და სიმბოლიკის კომისია - კომისიის თავმჯდომარე

თბილისი

თინათინ ნიბლოშვილი