

ქალაქ თბილისის მუნიციპალიტეტის საკრებულო

განკარგულება №

---მარტი 2018 წელი

ქ. თბილისში, გლდანის რაიონში, ელვერ კუპატაძის ქუჩასთან მდებარე უსახელო გასასვლელისთვის ელვერ კუპატაძის II გასასვლელის სახელის მინიჭების შესახებ

1. საქართველოს ორგანული კანონის - “ადგილობრივი თვითმმართველობის კოდექსი” 68-ე მუხლის პირველი პუნქტის „გ“ ქვეპუნქტის, „მუნიციპალიტეტის ადმინისტრაციულ საზღვრებში მდებარე გეოგრაფიული ობიექტების სახელდების წესის დამტკიცების შესახებ“, საქართველოს მთავრობის 2015 წლის 1 ივნისის №239 დადგენილებისა და „ქ.თბილისის მუნიციპალიტეტის ადმინისტრაციულ საზღვრებში მდებარე გეოგრაფიული ობიექტების სახელდების წესის დამტკიცების შესახებ“, ქ.თბილისის მუნიციპალიტეტის საკრებულოს 2015 წლის 16 ივნისის №14-59 დადგენილების თანახმად, ქ.თბილისის მუნიციპალიტეტის საკრებულომ დაადგინა:

ა) გლდანის რაიონში, ელვერ კუპატაძის ქუჩასთან მდებარე უსახელო გასასვლელს მიენიჭოს ელვერ კუპატაძის II გასასვლელის სახელი, თანდართული რუკის თანახმად.

ბ) ქ.თბილისის მუნიციპალიტეტის მერიამ, ოთხი თვის ვადაში, უზრუნველყოს ამ განკარგულების შესასრულებლად საჭირო ღონისძიებების განხორციელება.

2. განკარგულება, ერთი თვის ვადაში, შეიძლება გასაჩივრდეს თბილისის საქალაქო სასამართლოს ადმინისტრაციულ საქმეთა კოლეგიაში (მისამართი: ქ. თბილისი, დავით აღმაშენებლის ხეივანი, მე-12 კმ., №6).

საკრებულოს თავმჯდომარე

გიორგი ტყემალაძე

1:1,000

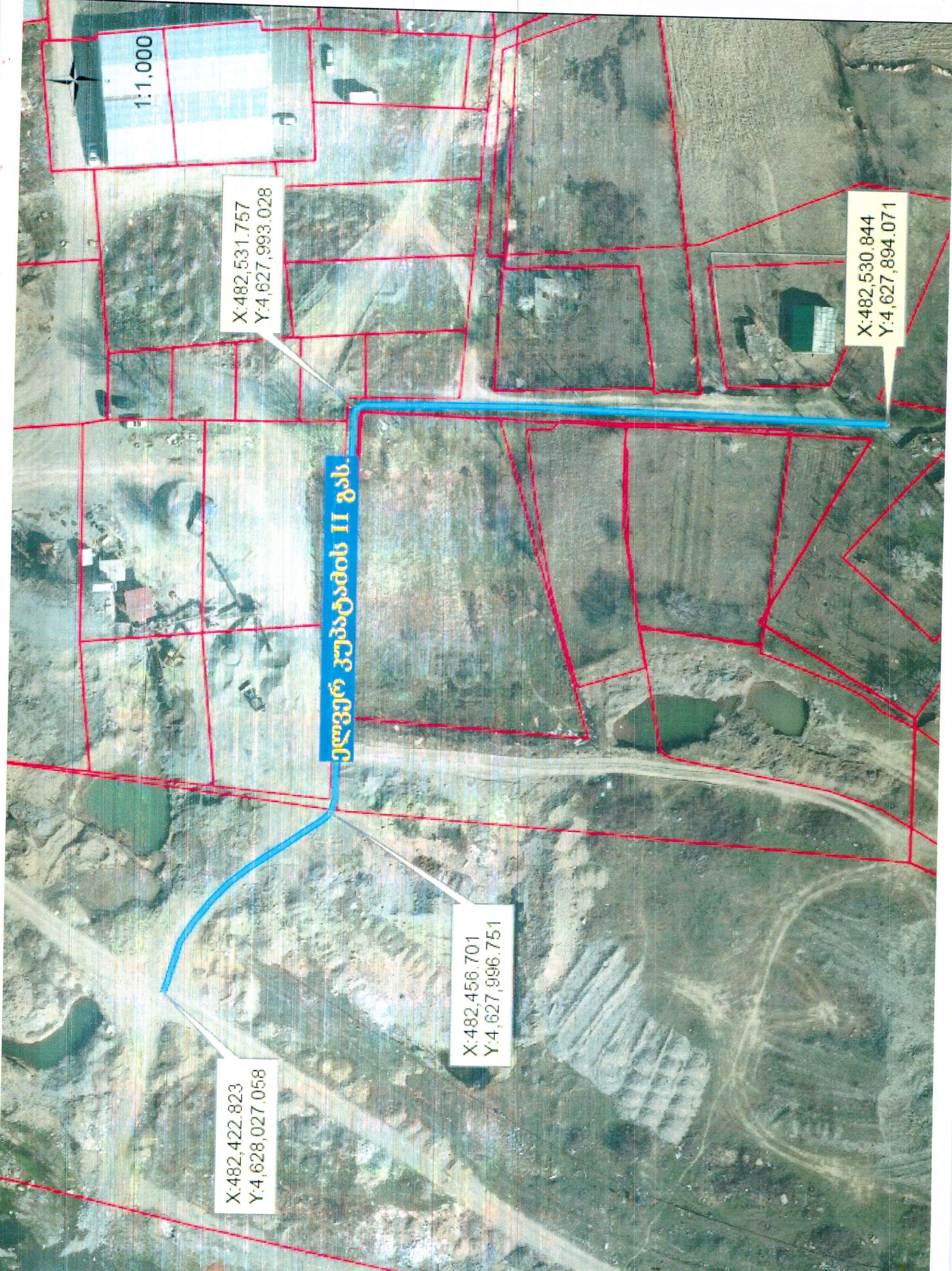
X:482,531.757
Y:4,627,993.028

X:482,530.844
Y:4,627,894.071

ქლივერ კუბატიძის II გზა.

X:482,422.823
Y:4,628,027.058

X:482,456.701
Y:4,627,996.751



03/114

ქ.თბილისის მუნიციპალიტეტის საკრებულოს
სახელდებისა და სიმბოლიკის კომისიის თავმჯდომარეს

ქ-ნ ლია ჯახველაძეს

მთქ. მზევინაჲ ვაქაჯია

მცხ. თბილისი ქუთ-თბილისი
ი. ჯეჯინის 9^ა კმ 28.

ტელ. 593 24 30 47

პ/ნ 62001003432

ბ ა ნ ც ხ ა დ ე ბ ა

მოგახსენებ, რომ ა.წ. 10.04. - ში მოვამხიე ვინცაღობა
სადასო ხეივანის ეკონომიკური საბუნების ზღა სოფელი შობა -
საფუძვლები ტექნიკური მონიტორი შესებ (საქართველო
სტრ: 01.11.04. 019.106). ქვემოთ მოხუდა მონიტორი
ვინცაღობა (ტელ: მონიტ M17012253, ვინცაღობა მონიტ 165235)
მსვლითი ტექნიკური შესებ. მონიტორი უნდა ჩემი
სახეობისი ანაბრის, ანაბრის მონიტორი ჩემი სახეობის
სადასო ქ. ჩემი ვინცაღობის მონიტორი მონიტორი ან
მონიტორი ზღა სოფელი შობა ანაბრის საფუძვლები.
ვინცაღობა ვინცაღობისი მონიტორი ანაბრის ანაბრის
დასადასო

17.07.2017

მ. ვაქაჯია

მონიტორის მონიტორი
სადასო
№ 8158
17 ივლისი 2017
2



განცხადების რეგისტრაციის ნომერი: **M17012253**
განცხადების რეგისტრაციის დრო: 10/07/2017 11:23:08
განცხადების ნომერი: 165235
განცხადების მიღების დრო: 10/07/2017-11:22:17

საჯარო რეესტრის ეროვნული სააგენტოს
სამისამართო სამსახური

განცხადების მიღების ბარათი

საჯარო რეესტრის ეროვნული სააგენტოს მიერ მიღებულ იქნა განცხადება (განმცხადებელი: მზევიწარ ფაცაცია/62001003732/), რომლითაც მოთხოვნილია შენობა-ნაგებობების ნუმერაციის წარმოშობა.

მისამართი: ქალაქი თბილისი , ლაზოს ქ. მიმდ.
საკადასტრო კოდი: 01.11.04.019.106

თანდართული დოკუმენტაცია:

- დაინტერესებული პირის პირადობის დამადასტურებელი დოკუმენტის ასლი

მომსახურება: 30 დღის ვადაში უფასო

მომსახურების ვადის ათვლა იწყება განცხადების რეგისტრაციის მომდევნო დღეს და მთავრდება ვადის ბოლო დღის გასვლასთან ერთად. თუ სარეგისტრაციო წარმოების დასრულების დღე ემთხვევა უქმე ან დასვენების დღეს, მაშინ სარეგისტრაციო წარმოება სრულდება მომდევნო სამუშაო დღეს.

თუ განცხადების რეგისტრაციისას მითითებული გაქვენი მობილური ტელეფონის ნომერი, სარეგისტრაციო წარმოების დასრულების შესახებ ინფორმაციას თქვენ მიიღებთ უფასო SMS-ის საშუალებით. სარეგისტრაციო სამსახურში მობრძანებამდე თქვენ აგრეთვე შეგიძლიათ წინასწარ მიიღოთ ინფორმაცია, თუ რა ეტაპზეა თქვენი სარეგისტრაციო განცხადების განხილვა. ინფორმაციის მისაღებად დარეკეთ ტელეფონზე **2405405** ან საინფორმაციო ცენტრში **09**. ინფორმაციის მიღება შეიძლება აგრეთვე საჯარო რეესტრის ეროვნული სააგენტოს ვებ გვერდზე: www.reestri.gov.ge

სარეგისტრაციო სამსახურის თანამშრომელთა მხრიდან ნებისმიერი სახის უკანონო ქმედების ჩადენის შემთხვევაში დაუკავშირდით საჯარო რეესტრის ეროვნული სააგენტოს შიდა კონტროლის სამსახურს ტელეფონის ნომერზე **0800900909**



ქალაქ თბილისის მუნიციპალიტეტის საკრებულო



წერილის ნომერი: 03-031734636

თარიღი: 12.12.2017

ადრესატი:
ქალაქ თბილისის მუნიციპალიტეტის სსიპ ქალაქ თბილისის
მუნიციპალიტეტის არქიტექტურის სამსახური
მისამართი: შარტავას ქ. 7

ასლი
მწვეინარ ფაცაცია
პირადი ნომერი: 62001003732
მისამართი: სოხუმი ს.კუხავეიშვილის ქ. N 71


03/114

გაცნობებთ, რომ სახელდებისა და სიმბოლიკის კომისიაში მიმდინარეობს ადმინისტრაციული საქმისწარმოების პროცესი მოქალაქე მწვეინარ ფაცაციას 2017 წლის 17 ივლისის მატერიალური სახით შემოსულ N8158 განცხადებაზე. რომლითაც მოთხოვნილია ქ.თბილისში, ლაზის ქუჩასთან არსებულ უსახელო ქუჩის სახელდება. როგორც მოგეხსენებათ, ქ.თბილისის მუნიციპალიტეტის ადმინისტრაციულ საზღვრებში მდებარე გეოგრაფიული ობიექტების სახელდების წესის დამტკიცების შესახებ ქალაქ თბილისის მუნიციპალიტეტის საკრებულოს 2015 წლის 16 ივნისის #14-59 დადგენილების მე-9 მუხლის მე-3 პუნქტის თანახმად, კომისია ვალდებულია სახელდების შესახებ დაყენებულ ინიციატივას დაურთოს ქ.თბილისის მუნიციპალიტეტის მერიის შესაბამისი სამსახურიდან (სსიპ-ქ.თბილისის მუნიციპალიტეტის არქიტექტურის სამსახური) მოპოვებული გეოგრაფიული ობიექტის აღმნიშვნელი კარტოგრაფიული მასალა XY კოორდინატების მითითებით WGS-84 კოორდინატთა სისტემაში. სახელდებისა და სიმბოლიკის კომისიის მიერ ინტერაქტიული რუკის მეშვეობით შესწავლილი იქნა უსახელო გეოგრაფიული ობიექტის მდებარეობა და მის მიმდებარედ სახელდებული ქუჩები. ჩვენი მოსაზრებით, ქუჩის განვითარების არეალმა უნდა მოიცვას ჩვენს მიერ რუკაზე არაპროფესიონალურად მოხაზული ტერიტორია (იხილეთ დანართი). გთხოვთ, შეისწავლოთ განცხადებაში მითითებული გარემოებები და გამოგვიგზავნოთ ქუჩის სიტუაციური ნახაზი ქ. თბილისის მუნიციპალიტეტის საკრებულოს 2015 წლის 16 ივნისის #14-59 დადგენილების შესაბამისად.

ქალაქ თბილისის მუნიციპალიტეტის
საკრებულო - სახელდებისა და
სიმბოლიკის კომისია - კომისიის
თავმჯდომარე

თინათინ ნიბლოშვილი

თინათინ ნიბლოშვილი



ქალაქ თბილისის მუნიციპალიტეტის მერია
არქიტექტურის სამსახური



წერილის ნომერი: 60-01180121998

თარიღი: 12.01.2018

ადრესატი:

ქალაქ თბილისის მუნიციპალიტეტის საკრებულო
მისამართი: თავისუფლების მოედანი N2

15-03/8012136-03

**ქ.თბილისის მუნიციპალიტეტის საკრებულოს სახელდებისა და
სიმბოლიკის კომისიის თავჯდომარეს ქ-ნ თინათინ
ნიბლოშვილს**

მის:თავისუფლების #2


ტელ:+995(32)2 15 92 92

ქალბატონო თინათინ

ქ.თბილისის მუნიციპალიტეტის სსიპ - ქ.თბილისის მუნიციპალიტეტის არქიტექტურის სამსახურმა განიხილა თქვენი 12.12.2017 წლის #03-031734636 (12.12.2017 #14-01173461641-60) განცხადება, რომლის პასუხადაც გაცნობებთ, რომ თქვენი მოთხოვნის შესაბამისად გიგზავნით კარტოგრაფიულ მასალებს არსებული ჩიხების, შესახვევებისა და გასასვლელების მითითებით.

სსიპ ქალაქ თბილისის მუნიციპალიტეტის არქიტექტურის სამსახური - მიწის ნაკვეთის საზღვრების მომზადების განყოფილება - განყოფილების უფროსი

რუსუდან გეჯაძე



X:482,422.823
Y:4,628,027.058

X:482,456.701
Y:4,627,996.751

X:482,531.757
Y:4,627,993.028

X:482,530.844
Y:4,627,894.071