

ქალაქ თბილისის მუნიციპალიტეტის საკრებულო

განკარგულება №

---მარტი 2018 წელი

ქ. თბილისში, სამგორის რაიონში, მარია პერინის ქუჩასთან მდებარე უსახელო შესახვევისთვის მარია პერინის I შესახვევის სახელის მინიჭების შესახებ

1. საქართველოს ორგანული კანონის - “ადგილობრივი თვითმმართველობის კოდექსი” 68-ე მუხლის პირველი პუნქტის „გ“ ქვეპუნქტის, „მუნიციპალიტეტის ადმინისტრაციულ საზღვრებში მდებარე გეოგრაფიული ობიექტების სახელდების წესის დამტკიცების შესახებ“, საქართველოს მთავრობის 2015 წლის 1 ივნისის №239 დადგენილებისა და „ქ.თბილისის მუნიციპალიტეტის ადმინისტრაციულ საზღვრებში მდებარე გეოგრაფიული ობიექტების სახელდების წესის დამტკიცების შესახებ“, ქ.თბილისის მუნიციპალიტეტის საკრებულოს 2015 წლის 16 ივნისის №14-59 დადგენილების თანახმად, ქ.თბილისის მუნიციპალიტეტის საკრებულომ დაადგინა:

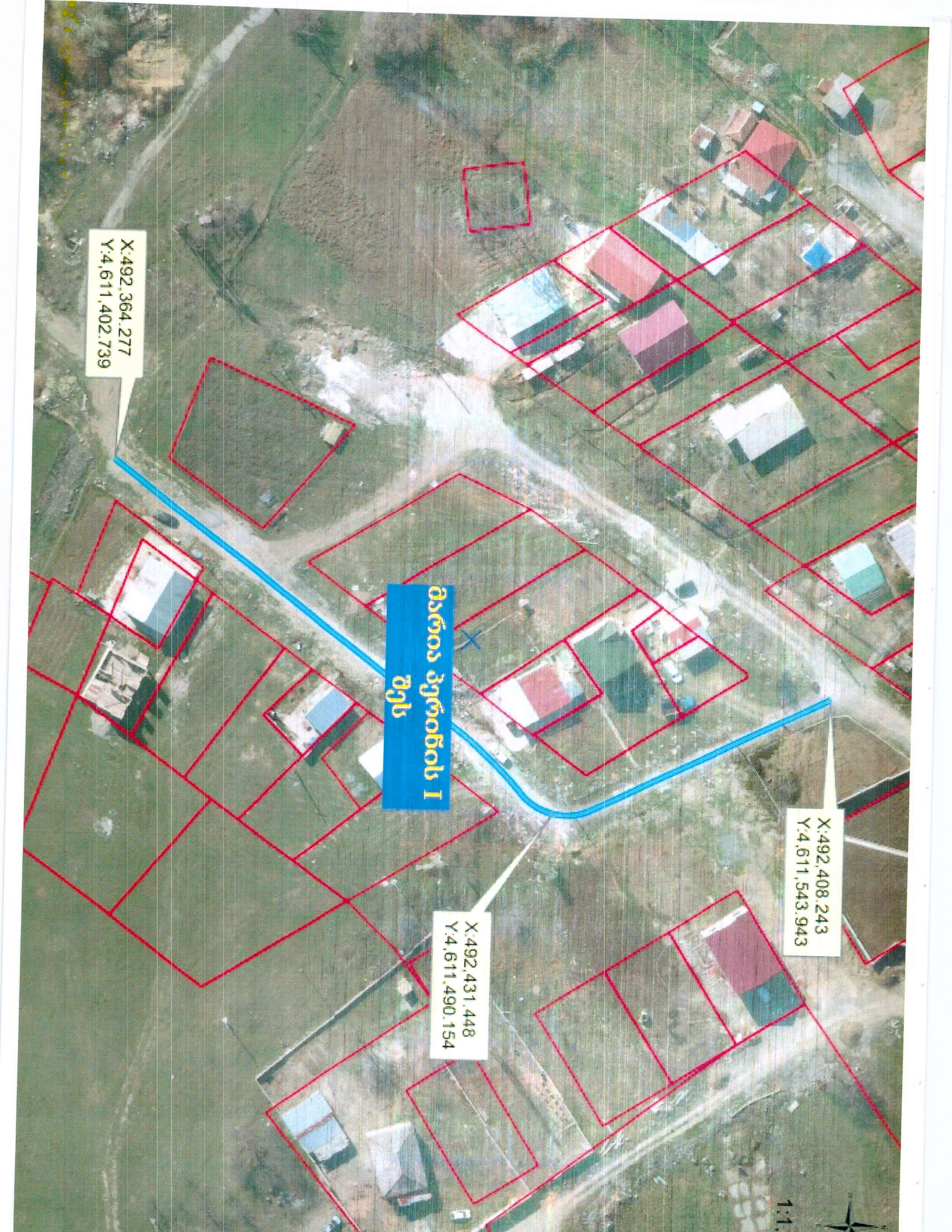
ა) სამგორის რაიონში, მარია პერინის ქუჩასთან მდებარე უსახელო შესახვევს მიენიჭოს მარია პერინის I შესახვევის სახელი, თანდართული რუკის თანახმად.

ბ) ქ.თბილისის მუნიციპალიტეტის მერიამ, ოთხი თვის ვადაში, უზრუნველყოს ამ განკარგულების შესასრულებლად საჭირო ღონისძიებების განხორციელება.

2. განკარგულება, ერთი თვის ვადაში, შეიძლება გასაჩივრდეს თბილისის საქალაქო სასამართლოს ადმინისტრაციულ საქმეთა კოლეგიაში (მისამართი: ქ. თბილისი, დავით აღმაშენებლის ხეივანი, მე-12 კმ., №6).

საკრებულოს თავმჯდომარე

გიორგი ტყემალაძე



Յարոս ճյուղովս I
օջև

X:492,364,277
Y:4,611,402,739

X:492,408,243
Y:4,611,543,943

X:492,431,448
Y:4,611,490,154



1:11



03/158

ქალაქ თბილისის მუნიციპალიტეტის საკრებულოს
თავმჯდომარე

ქ-ნ ლ. ჯახველაძეს

გთხოვთ განიხილოთ.

№06/9377
25.08.17წ.

ქ. ნიჭიძე გიორგი ალიბეგაშვილი
25.08.17წ.



საჯარო რეგისტრის ეროვნული სააგენტო


საქართველოს იუსტიციის სამინისტრო
საჯარო რეგისტრის ეროვნული სააგენტო

სიტუაციური ნახაზი
ქლაქი თბილისი
უსახელო ქუჩა



განცხადების ნომერი
მომზადების თარიღი

N M17014765
22.08.2017



მწიხნოების საკადასტროსწრული



უსახელო ქუჩა



საქართველოს იუსტიციის სამინისტრო
საჯარო რეესტრის ეროვნული სააგენტო



KA011749277184517

მისამართი: თბილისი 0114 სანაპიროს ქ #2; www.napr.gov.ge;

ცხელი ხაზი: 2 405 405; 08 009 009 09

345010

22 / აგვისტო / 2017 წ.

ქალაქ თბილისის მუნიციპალიტეტის
საკრებულოს თავმჯდომარეს ბატონ გიორგი
ალიბეგაშვილს

მის: ქალაქი თბილისი, თავისუფლების მოედანი
N2

ბატონო გიორგი,

გაცნობებთ, რომ 2017 წლის 16 აგვისტოს საჯარო რეესტრის ეროვნულ სააგენტოს N M17014765 განცხადებით მომართა მოქალაქე თამარ ბლუაშვილიძე (პ/ნ: 01029009930), რომლითაც მოითხოვა შენობა-ნაგებობების ნუმერაციის წარმოშობის რეგისტრაცია შემდეგ უძრავ ნივთზე, მისამართით: ქალაქი თბილისი, გარდაბნის გზატკეცილსა და მდ.მტკვარს შორის.ნაკვეთი N107 (საკადასტრო კოდით N01.19.33.019.120).

საჯარო რეესტრის ეროვნულ სააგენტოში დაცული მონაცემების თანახმად, უძრავი ნივთის (საკადასტრო კოდით N01.19.33.019.120) მიმდებარედ არსებულ გეოგრაფიულ ობიექტს არ გააჩნია ქუჩის სახელწოდება. „საჯარო რეესტრის შესახებ“ საქართველოს კანონის 20² მუხლის მე-4 პუნქტის თანახმად - „დაუშვებელია იმ გეოგრაფიული ობიექტის ნუმერაცია, რომელიც არ არის სახელდებული საქართველოს კანონმდებლობით დადგენილი წესით“. აღნიშნულიდან გამომდინარე, საქართველოს მთავრობის 2015 წლის 1 ივნისის N239 დადგენილების მე-7 მუხლის მე-3 პუნქტის „გ“ ქვეპუნქტის და ამავე მუხლის მე-4 პუნქტის „ა“ და „ბ“ ქვეპუნქტების შესაბამისად, გთხოვთ თქვენი კომპეტენციის ფარგლებში განიხილოთ და განახორციელოთ აღნიშნული გეოგრაფიული ობიექტის სახელდება.

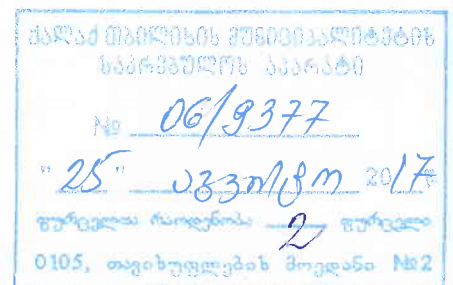
დანართი 1 გვერდი


პატივისცემით,

სამისამართო სამსახურის უფროსი

რ. მახათაძე

დიმიტრი მახათაძე





ქალაქ თბილისის მუნიციპალიტეტის საკრებულო



წერილის ნომერი: 03-031734638

თარიღი: 12.12.2017

ადრესატი:
ქალაქ თბილისის მუნიციპალიტეტის სსიპ ქალაქ თბილისის
მუნიციპალიტეტის არქიტექტურის სამსახური
მისამართი: შარტავას ქ. 7

ასლი
თამარ ბლუაშვილი
პირადი ნომერი: 01029009930
მისამართი: თბილისი ლითონ-კონსტრუქციის VI
დას. N 162


გაცნობებთ, რომ სახელდებისა და სიმბოლიკის კომისიაში მიმდინარეობს ადმინისტრაციული საქმისწარმოების პროცესი მოქალაქე თამარ ბლუაშვილის 2017 წლის 25 აგვისტოს მატერიალური სახით შემოსულ N06/9377 განცხადებაზე. რომლითაც მოთხოვნილია ქ.თბილისში, გარდაბნის გზატკეცილსა და მდ. მტკვარს შორის მდებარე უსახელო ქუჩის სახელდება. როგორც მოგეხსენებათ, ქ.თბილისის მუნიციპალიტეტის ადმინისტრაციულ საზღვრებში მდებარე გეოგრაფიული ობიექტების სახელდების წესის დამტკიცების შესახებ ქალაქ თბილისის მუნიციპალიტეტის საკრებულოს 2015 წლის 16 ივნისის #14- 59 დადგენილების მე-9 მუხლის მე-3 პუნქტის თანახმად, კომისია ვალდებულია სახელდების შესახებ დაყენებულ ინიციატივას დაურთოს ქ.თბილისის მუნიციპალიტეტის მერიის შესაბამისი სამსახურიდან (სსიპ-ქ.თბილისის მუნიციპალიტეტის არქიტექტურის სამსახური) მოპოვებული გეოგრაფიული ობიექტის აღმნიშვნელი კარტოგრაფიული მასალა XY კოორდინატების მითითებით WGS-84 კოორდინატთა სისტემაში. სახელდებისა და სიმბოლიკის კომისიის მიერ ინტერაქტიული რუკის მეშვეობით შესწავლილი იქნა უსახელო გეოგრაფიული ობიექტის მდებარეობა და მის მიმდებარედ სახელდებული ქუჩები. ჩვენი მოსაზრებით, ქუჩის განვითარების არეალმა უნდა მოიცვას ჩვენს მიერ რუკაზე არაპროფესიონალურად მოხაზული ტერიტორია (იხილეთ დანართი). გთხოვთ, შეისწავლოთ განცხადებაში მითითებული გარემოებები და გამოგვიგზავნოთ ქუჩის სიტუაციური ნახაზი ქ. თბილისის მუნიციპალიტეტის საკრებულოს 2015 წლის 16 ივნისის #14-59 დადგენილების შესაბამისად.

ქალაქ თბილისის მუნიციპალიტეტის
საკრებულო - სახელდებისა და
სიმბოლიკის კომისია - კომისიის
თავმჯდომარე

თინათინ ნიბლოშვილი

თინათინ ნიბლოშვილი

ქალაქ თბილისის მუნიციპალიტეტის მერია
არქიტექტურის სამსახური



წერილის ნომერი: 60-01180122147

თარიღი: 12.01.2018

ადრესატი:

ქალაქ თბილისის მუნიციპალიტეტის საკრებულო
მისამართი: თავისუფლების მოედანი N2

**ქ.თბილისის მუნიციპალიტეტის საკრებულოს სახელდებისა და
სიმბოლიკის კომისიის თავჯდომარეს ქ-ნ თინათინ
ნიბლოშვილს**

მის:თავისუფლების #2

ტელ:+995(32)2 15 92 92

ქალბატონო თინათინ

ქ.თბილისის მუნიციპალიტეტის სსიპ - ქ.თბილისის მუნიციპალიტეტის არქიტექტურის სამსახურმა განიხილა თქვენი 12.12.2017 წლის #03-031734638 (12.12.2017 #14-01173461656-60) განცხადება, რომლის პასუხადაც გაცნობებთ, რომ თქვენი მოთხოვნის შესაბამისად გიგზავნით კარტოგრაფიულ მასალებს არსებული ჩიხების, შესახვევებისა და გასასვლელების მითითებით.

სსიპ ქალაქ თბილისის მუნიციპალიტეტის არქიტექტურის სამსახური - მიწის ნაკვეთის საზღვრების მომზადების განყოფილება - განყოფილების უფროსი

რუსუდან გეჯაძე



1:1,000

X:492,408.243
Y:4,611,543.943

X:492,431.448
Y:4,611,490.154

X:492,364.277
Y:4,611,402.739

