

ქალაქ თბილისის მუნიციპალიტეტის საკრებულო

განკარგულება №

---მარტი 2018 წელი

ქ. თბილისში, სამგორის რაიონში, დიდ ლილოში, ალიოშა ჯაფარიძის ქუჩასთან მდებარე უსახელო ქუჩისთვის და მასთან არსებული ოთხი შესახვევისთვის ქვიშიანის სახელის მინიჭების შესახებ

1. საქართველოს ორგანული კანონის - “ადგილობრივი თვითმმართველობის კოდექსი” 68-ე მუხლის პირველი პუნქტის „გ“ ქვეპუნქტის, „მუნიციპალიტეტის ადმინისტრაციულ საზღვრებში მდებარე გეოგრაფიული ობიექტების სახელდების წესის დამტკიცების შესახებ“, საქართველოს მთავრობის 2015 წლის 1 ივნისის №239 დადგენილებისა და „ქ.თბილისის მუნიციპალიტეტის ადმინისტრაციულ საზღვრებში მდებარე გეოგრაფიული ობიექტების სახელდების წესის დამტკიცების შესახებ“, ქ.თბილისის მუნიციპალიტეტის საკრებულოს 2015 წლის 16 ივნისის №14-59 დადგენილების თანახმად, ქ.თბილისის მუნიციპალიტეტის საკრებულომ დაადგინა:

ა) სამგორის რაიონში, დიდ ლილოში, ალიოშა ჯაფარიძის ქუჩასთან მდებარე უსახელო ქუჩას და მასთან არსებულ ოთხ შესახვევს მიენიჭოს ქვიშიანის სახელი, თანდართული რუკის თანახმად.

ბ) ქ.თბილისის მუნიციპალიტეტის მერიამ, ოთხი თვის ვადაში, უზრუნველყოს ამ განკარგულების შესასრულებლად საჭირო ღონისძიებების განხორციელება.

2. განკარგულება, ერთი თვის ვადაში, შეიძლება გასაჩივრდეს თბილისის საქალაქო სასამართლოს ადმინისტრაციულ საქმეთა კოლეგიაში (მისამართი: ქ. თბილისი, დავით აღმაშენებლის ხეივანი, მე-12 კმ., №6).

საკრებულოს თავმჯდომარე

გიორგი ტყემალაძე

1:6,000

X:497,894.213
Y:4,619,973.613

X:498,089.743
Y:4,619,838.347

X:498,074.376
Y:4,619,475.148

IV ბუბ.

III ბუბ.

კვანთაძის ქ.

X:497,965.675
Y:4,619,780.023

X:497,545.260
Y:4,619,308.184

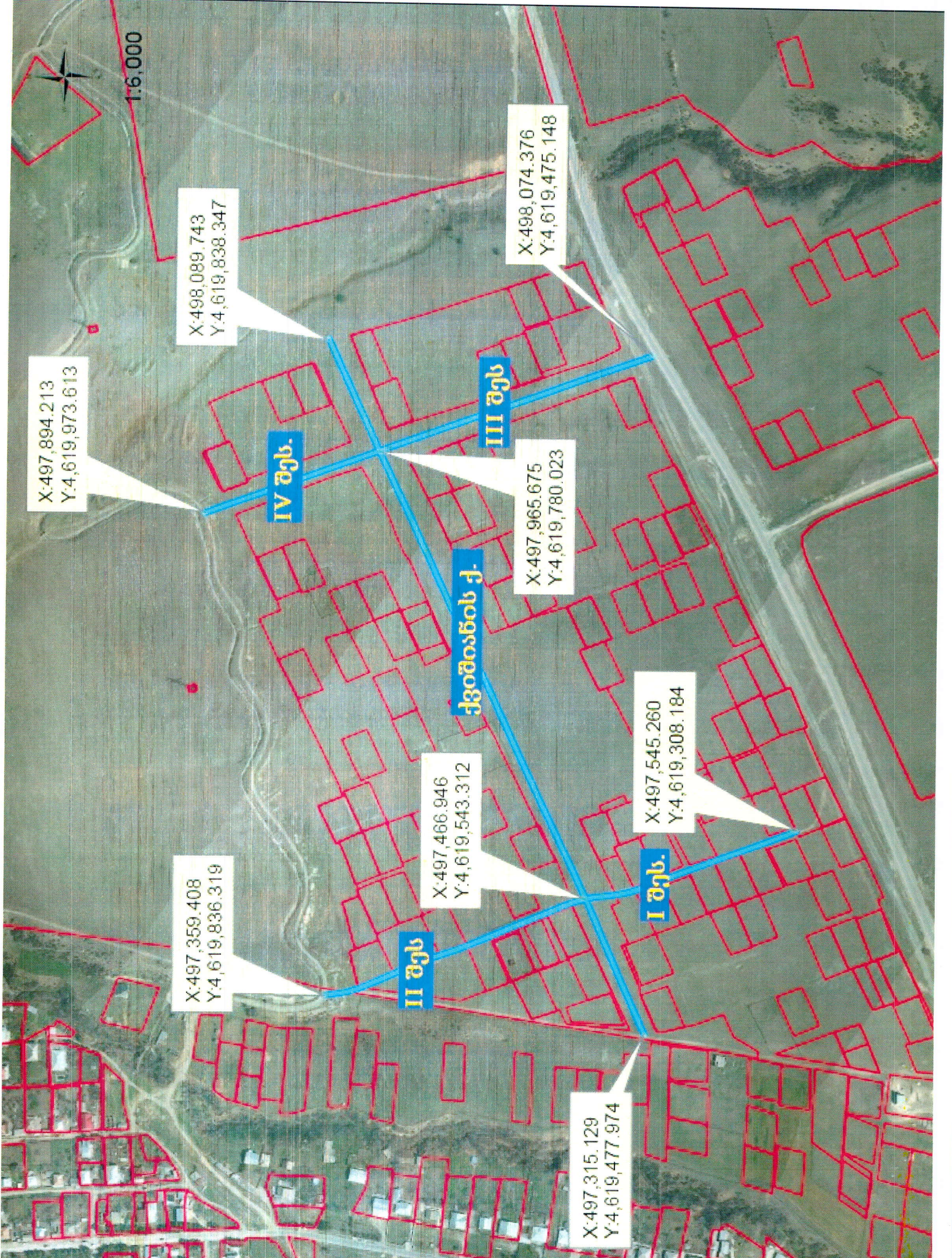
X:497,359.408
Y:4,619,836.319

X:497,466.946
Y:4,619,543.312

II ბუბ.

I ბუბ.

X:497,315.129
Y:4,619,477.974





საქართველოს იუსტიციის სამინისტრო
საჯარო რეესტრის ეროვნული სააგენტო



KA011723872956017

მისამართი თბილისი 0114 სანაპიროს ქ. #2. www.napr.gov.ge.

ცხელი ხაზი: 2 405 405, 08 009 009 09

458542

01 / ნოემბერი / 2017 წ.

ქალაქ თბილისის მუნიციპალიტეტის
საკრებულოს თავმჯდომარეს ბატონ გიორგი
ალიბეგაშვილს

მის: ქალაქი თბილისი, თავისუფლების მოედანი
N2

ბატონო გიორგი,

გაცნობებთ, რომ 2017 წლის 26 ოქტომბერს საჯარო რეესტრის ეროვნულ სააგენტოს N M17020435 განცხადებით მომართა მოქალაქე პორფილე ჭელიძემ (პ/ნ: 53001039055), რომლითაც მოითხოვა შენობა-ნაგებობების ნუმერაციის წარმოშობის რეგისტრაცია შემდეგ უძრავ ნივთზე, მისამართი: ქალაქი თბილისი, სოფელი დიდი ლილო (საკადასტრო კოდით N81.08.07.007).

საჯარო რეესტრის ეროვნულ სააგენტოში დაცული მონაცემების თანახმად, უძრავი ნივთის (საკადასტრო კოდით N81.08.07.007) მიმდებარედ არსებულ გეოგრაფიულ ობიექტს არ გააჩნია ქუჩის სახელწოდება. „საჯარო რეესტრის შესახებ“ საქართველოს კანონის 20² მუხლის მე-4 პუნქტის თანახმად - „დაუშვებელია იმ გეოგრაფიული ობიექტის ნუმერაცია, რომელიც არ არის სახელდებული საქართველოს კანონმდებლობით დადგენილი წესით“. აღნიშნულიდან გამომდინარე, საქართველოს მთავრობის 2015 წლის 1 ივნისის N239 დადგენილების მე-7 მუხლის მე-3 პუნქტის „გ“ ქვეპუნქტის და ამავე მუხლის მე-4 პუნქტის „ა“ და „ბ“ ქვეპუნქტების შესაბამისად, გთხოვთ თქვენი კომპეტენციის ფარგლებში განიხილოთ და განახორციელოთ აღნიშნული გეოგრაფიული ობიექტის სახელდება.

დანართი 1 გვერდი

პატივისცემით,

სამისამართო სამსახურის უფროსი

გ. მახათაძე

დირექტორი მახათაძე

ქიქოძე



საჯარო რეგისტრის
ეროვნული სააგენტო

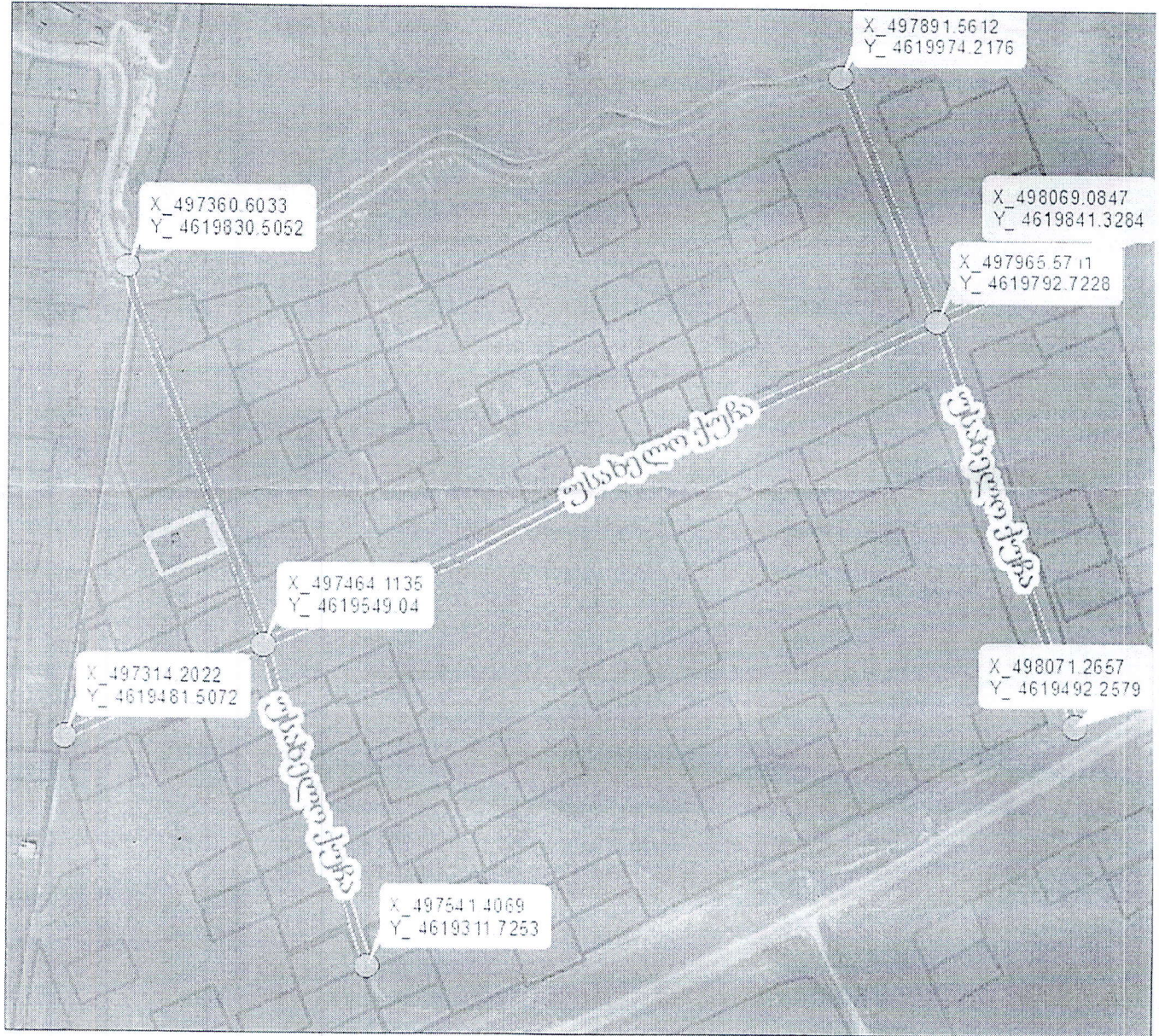
საქართველოს იუსტიციის სამინისტრო
საჯარო რეგისტრის ეროვნული სააგენტო

სიტუაციური ნახაზი
ქლაქი თბილისი
უსახელო ქუჩა




განცხადების ნომერი
მომზადების თარიღი

N M17020435
01.11.2017



მფლობელის საკადასტროს მფლობელი უსახელო ქუჩა



ქალაქ თბილისის მუნიციპალიტეტის საკრებულო



წერილის ნომერი: 03-031734259

თარიღი: 08.12.2017

ადრესატი:

ქალაქ თბილისის მუნიციპალიტეტის სსიპ ქალაქ თბილისის
მუნიციპალიტეტის არქიტექტურის სამსახური
მისამართი: შარტავას ქ. 7

ასლი

პორფილე ჭელიძე

პირადი ნომერი: 53001039055

მისამართი: წყალტუბო ს. საყულია

გაცნობებთ, რომ სახელდებისა და სიმბოლიკის კომისიაში მიმდინარეობს ადმინისტრაციული საქმისწარმოების პროცესი მოქალაქე პორფილე ჭელიძის 2017 წლის 26 ოქტომბრის საქმე # 04/03173109-03 დაკავშირებით, დიდ ლილოში, უსახელო ქუჩის სახელდებაზე.

გთხოვთ, განიხილოთ წარმოდგენილი განცხადება, შეისწავლოთ გარემოებები და გვაცნობოთ თქვენი პოზიცია ტერიტორიის სახელდებასთან დაკავშირებით.

მიზანშეწონილობის შემთხვევაში გთხოვთ მოამზადოთ განცხადებაში მითითებულ საკადასტრო ერთეულთან (81.08.07.007) გამავალი ქუჩის კარტოგრაფიული მასალა XY კოორდინატების მითითებით WGS-84 კოორდინატთა სისტემაში.


ქალაქ თბილისის მუნიციპალიტეტის
საკრებულო - სახელდებისა და
სიმბოლიკის კომისია - კომისიის
თავმჯდომარე

თინათინ ნიბლოშვილი

თინათინ ნიბლოშვილი



ქალაქ თბილისის მუნიციპალიტეტის მერია
არქიტექტურის სამსახური



წერილის ნომერი: 60-0118012743

თარიღი: 12.01.2018

ადრესატი:
ქალაქ თბილისის მუნიციპალიტეტის საკრებულო
მისამართი: თავისუფლების მოედანი N2

13-031801233-03.

ქ.თბილისის მუნიციპალიტეტის საკრებულოს სახელდებისა და
სიმბოლიკის კომისიის თავჯდომარეს ქ-ნ თინათინ

ნიბლოშვილს

მის:თავისუფლების #2

ტელ:+995(32)2 15 92 92

ქალბატონო თინათინ

ქ.თბილისის მუნიციპალიტეტის სსიპ - ქ.თბილისის მუნიციპალიტეტის არქიტექტურის
სამსახურმა განიხილა თქვენი 01.11.2017 წლის #458542 (08.12.2017 #14-
01173423058-60) განცხადება, რომლის პასუხადაც გაცნობებთ, რომ თქვენი
მოთხოვნის შესაბამისად გიგზავნით კარტოგრაფიულ მასალებს არსებული ჩიხების,
შესახვევებისა და გასასვლელების მითითებით.

სსიპ ქალაქ თბილისის მუნიციპალიტეტის
არქიტექტურის სამსახური - მიწის ნაკვეთის
საზღვრების მომზადების განყოფილება -
განყოფილების უფროსი

რუსუდან გეჯაძე



1:6,000

X:497,894.213
Y:4,619,973.613

X:498,089.743
Y:4,619,838.347

X:498,074.376
Y:4,619,475.148

X:497,965.675
Y:4,619,780.023

X:497,359.408
Y:4,619,836.319

X:497,466.946
Y:4,619,543.312

X:497,545.260
Y:4,619,308.184

X:497,315.129
Y:4,619,477.974

