

ქალაქ თბილისის მუნიციპალიტეტის საკრებულო

განკარგულება №

---მარტი 2018 წელი

ქ. თბილისში, ჩუღურეთის რაიონში, ნიკოლოზ ხუდადოვის ქუჩასთან მდებარე უსახელო ქუჩისთვის და მასთან არსებული ჩიხისთვის ტყის სახელის მინიჭების შესახებ

1. საქართველოს ორგანული კანონის - “ადგილობრივი თვითმმართველობის კოდექსი” 68-ე მუხლის პირველი პუნქტის „გ“ ქვეპუნქტის, „მუნიციპალიტეტის ადმინისტრაციულ საზღვრებში მდებარე გეოგრაფიული ობიექტების სახელდების წესის დამტკიცების შესახებ“, საქართველოს მთავრობის 2015 წლის 1 ივნისის №239 დადგენილებისა და „ქ.თბილისის მუნიციპალიტეტის ადმინისტრაციულ საზღვრებში მდებარე გეოგრაფიული ობიექტების სახელდების წესის დამტკიცების შესახებ“, ქ.თბილისის მუნიციპალიტეტის საკრებულოს 2015 წლის 16 ივნისის №14-59 დადგენილების თანახმად, ქ.თბილისის მუნიციპალიტეტის საკრებულომ დაადგინა:

ა) ჩუღურეთის რაიონში, ნიკოლოზ ხუდადოვის ქუჩასთან მდებარე უსახელო ქუჩას და მასთან არსებულ ჩიხს მიენიჭოს ტყის სახელი, თანდართული რუკის თანახმად.

ბ) ქ.თბილისის მუნიციპალიტეტის მერიამ, ოთხი თვის ვადაში, უზრუნველყოს ამ განკარგულების შესასრულებლად საჭირო ღონისძიებების განხორციელება.

2. განკარგულება, ერთი თვის ვადაში, შეიძლება გასაჩივრდეს თბილისის საქალაქო სასამართლოს ადმინისტრაციულ საქმეთა კოლეგიაში (მისამართი: ქ. თბილისი, დავით აღმაშენებლის ხეივანი, მე-12 კმ., №6).



1:3,000



Ծոփ խոլի

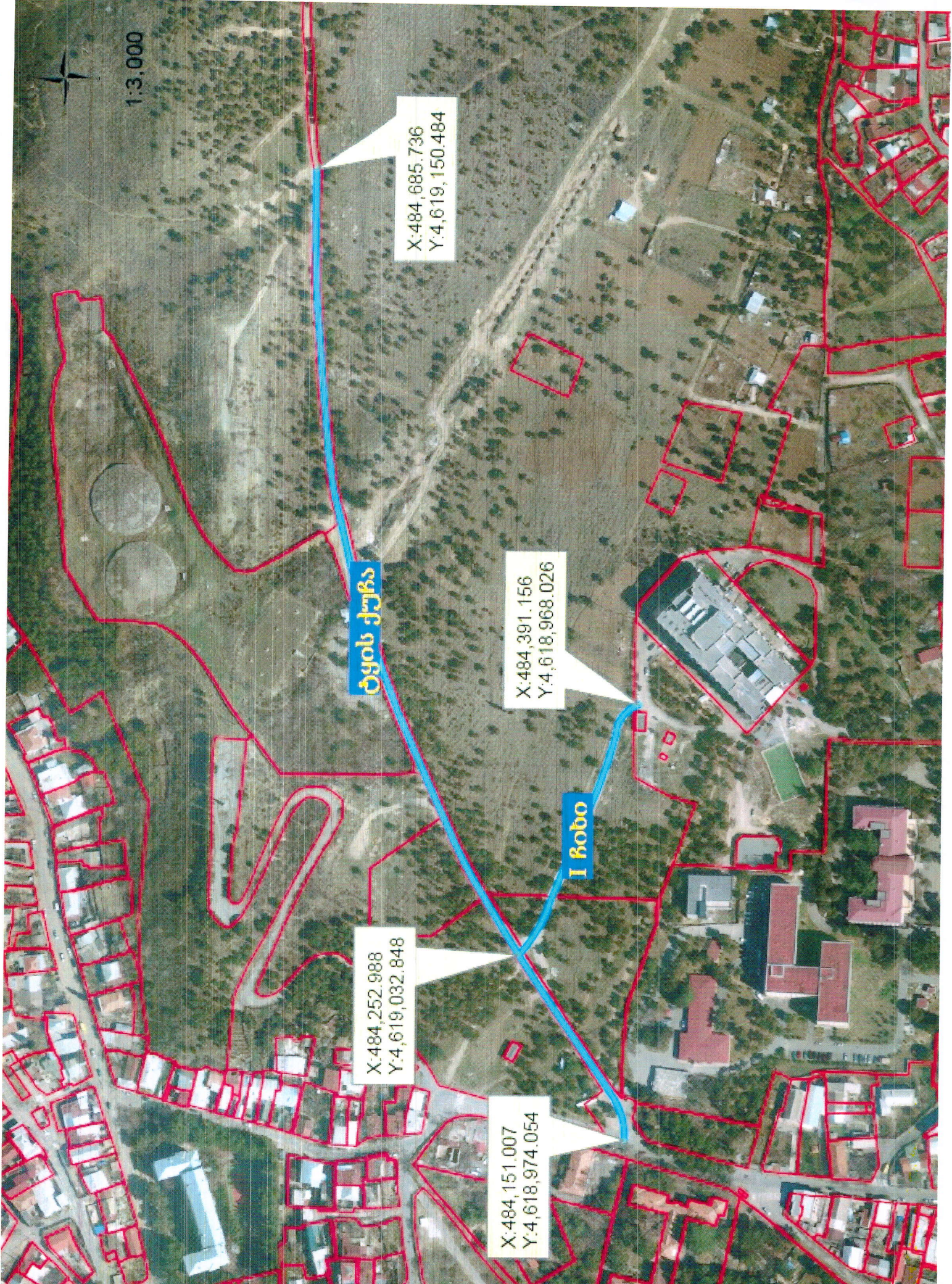
I Բոօ

X:484,685.736  
Y:4,619,150.484

X:484,391.156  
Y:4,618,968.026

X:484,252.988  
Y:4,619,032.848

X:484,151.007  
Y:4,618,974.054







03/138

ქალაქ თბილისის მუნიციპალიტეტის საკრებულოს  
თავმჯდომარე

---

---

ქ-ნ ლ. ჯახველაძეს

გთხოვთ განიხილოთ.

ქ. ჩინკუაშვილი გიორგი ალიბეგაშვილი  
09.08.17წ.

№06/8867

09.08.17 წ.



საქართველოს იუსტიციის სამინისტრო  
საჯარო რეესტრის ეროვნული სააგენტო



KA011776045770117

მისამართი: თბილისი 0114 სანაპიროს ქ. #2; www.napr.gov.ge;

ცხელი ხაზი: 2 405 405; 08 009 009 09

# 320488

04 / აგვისტო / 2017 წ.

ქალაქ თბილისის მუნიციპალიტეტის  
საკრებულოს თავმჯდომარეს ბატონ გიორგი  
ალიბეგაშვილს

მის: ქალაქი თბილისი, თავისუფლების მოედანი  
N2

ბატონო გიორგი,

გაცნობებთ, რომ 2017 წლის 31 ივლისს საჯარო რეესტრის ეროვნულ სააგენტოს N M17013241 განცხადებით მომართა მოქალაქე ლევან მერაბიშვილიმა (პ/ნ: 01031001033), რომლითაც მოითხოვა შენობა-ნაგებობების ნუმერაციის წარმოშობის რეგისტრაცია შემდეგ უძრავ ნივთზე, მისამართით: ქუჩა ხუდადოვი, მიმდებარედ (ნაკვეთი 13/003), (საკადასტრო კოდით N01.16.02.013.005).

საჯარო რეესტრის ეროვნულ სააგენტოში დაცული მონაცემების თანახმად, უძრავი ნივთის (საკადასტრო კოდით N01.16.02.013.005) მიმდებარედ არსებულ გეოგრაფიულ ობიექტს არ გააჩნია ქუჩის სახელწოდება. „საჯარო რეესტრის შესახებ“ საქართველოს კანონის 20<sup>2</sup> მუხლის მე-4 პუნქტის თანახმად - „დაუშვებელია იმ გეოგრაფიული ობიექტის ნუმერაცია, რომელიც არ არის სახელდებული საქართველოს კანონმდებლობით დადგენილი წესით“. აღნიშნულიდან გამომდინარე, საქართველოს მთავრობის 2015 წლის 1 ივნისის N239 დადგენილების მე-7 მუხლის მე-3 პუნქტის „გ“ ქვეპუნქტის და ამავე მუხლის მე-4 პუნქტის „ა“ და „ბ“ ქვეპუნქტების შესაბამისად, გთხოვთ თქვენი კომპეტენციის ფარგლებში განიხილოთ და განახორციელოთ აღნიშნული გეოგრაფიული ობიექტის სახელდება.

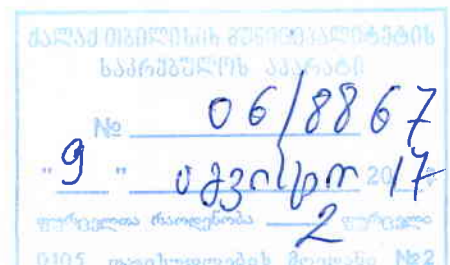
დანართი 1 გვერდი

პატივისცემით,

სამისამართო სამსახურის უფროსის მოვალეობის  
შემსრულებელი

*გ. ცაპუაძე*

გიორგი ტაბატაძე







**საჯარო რეესტრის ეროვნული სააგენტო**


საქართველოს იუსტიციის სამინისტრო  
საჯარო რეესტრის ეროვნული სააგენტო

სიტუაციური ნახაზი  
ქალაქი თბილისი  
უსახელო ქუჩა



განცხადების ნომერი  
მომზადების თარიღი

N M17013694  
04.08.2017




მიწის ნაკვეთის საგადასტროსაზღვარი



უსახელო ქუჩა



03/138 ჩანაწერი აკ



# ქალაქ თბილისის მუნიციპალიტეტის საკრებულო



წერილის ნომერი: 03-031734119

თარიღი: 07.12.2017

ადრესატი:  
ქალაქ თბილისის მუნიციპალიტეტის სსიპ ქალაქ თბილისის მუნიციპალიტეტის არქიტექტურის სამსახური  
მისამართი: შარტავას ქ. 7

ასლი  
ლევან მერაბიშვილი  
პირადი ნომერი: 01031001033  
მისამართი: თბილისი დელისის ქ. N 3 ბ. 1

გაცნობებთ, რომ სახელდებისა და სიმბოლიკის კომისიაში მიმდინარეობს ადმინისტრაციული საქმისწარმოების პროცესი მოქალაქე ლევან მერაბიშვილის 2017 წლის 9 აგვისტოს მატერიალური სახით შემოსულ N06/8867 განცხადებაზე. რომლითაც მოთხოვნილია ქ.თბილისში, ხუდადოვის ქუჩის მიმდებარედ უსახელო ქუჩის სახელდება. როგორც მოგეხსენებათ, ქ.თბილისის მუნიციპალიტეტის ადმინისტრაციულ საზღვრებში მდებარე გეოგრაფიული ობიექტების სახელდების წესის დამტკიცების შესახებ ქალაქ თბილისის მუნიციპალიტეტის საკრებულოს 2015 წლის 16 ივნისის #14- 59 დადგენილების მე-9 მუხლის მე-3 პუნქტის თანახმად, კომისია ვალდებულია სახელდების შესახებ დაყენებულ ინიციატივას დაურთოს ქ.თბილისის მუნიციპალიტეტის მერიის შესაბამისი სამსახურიდან (სსიპ-ქ.თბილისის მუნიციპალიტეტის არქიტექტურის სამსახური) მოპოვებული გეოგრაფიული ობიექტის აღმნიშვნელი კარტოგრაფიული მასალა XY კოორდინატების მითითებით WGS-84 კოორდინატთა სისტემაში. სახელდებისა და სიმბოლიკის კომისიის მიერ ინტერაქტიული რუკის მეშვეობით შესწავლილი იქნა უსახელო გეოგრაფიული ობიექტის მდებარეობა და მის მიმდებარედ სახელდებული ქუჩები. ჩვენი მოსაზრებით, ქუჩის განვითარების არეალმა უნდა მოიცვას ჩვენს მიერ რუკაზე არაპროფესიონალურად მოხაზული ტერიტორია (იხილეთ დანართი).

გთხოვთ, შეისწავლოთ განცხადებაში მითითებული გარემოებები და გამოგვიგზავნოთ ქუჩის სიტუაციური ნახაზი ქ. თბილისის მუნიციპალიტეტის საკრებულოს 2015 წლის 16 ივნისის #14-59 დადგენილების შესაბამისად.

ქალაქ თბილისის მუნიციპალიტეტის საკრებულო - სახელდებისა და სიმბოლიკის კომისია - კომისიის თავმჯდომარე

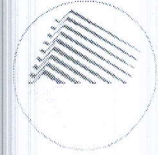
ლევან მერაბიშვილი

თინათინ ნიბლოშვილი

13-03180081-03



ქალაქ თბილისის მუნიციპალიტეტის მერია  
**არქიტექტურის სამსახური**



წერილის ნომერი: 60-01180052419

თარიღი: 05.01.2018

ადრესატი:

ქალაქ თბილისის მუნიციპალიტეტის საკრებულო  
მისამართი: თავისუფლების მოედანი N2

**ქ.თბილისის მუნიციპალიტეტის საკრებულოს სახელდებისა და  
სიმბოლიკის კომისიის თავჯდომარეს ქ-ნ თინათინ  
ნიბლოშვილს**

**მის:თავისუფლების #2**

**ტელ:+995(32)2 15 92 92**


**ქალბატონო თინათინ**

ქ.თბილისის მუნიციპალიტეტის სსიპ - ქ.თბილისის მუნიციპალიტეტის არქიტექტურის სამსახურმა განიხილა თქვენი 07.12.2017 წლის #03-031734119 (07.12.2017 #14-01173411261-60) განცხადება, რომლის პასუხადაც გაცნობებთ, რომ თქვენი მოთხოვნის შესაბამისად გიგზავნით კარტოგრაფიულ მასალებს არსებული ჩიხების, შესახვევებისა და გასასვლელების მითითებით.

სსიპ ქალაქ თბილისის მუნიციპალიტეტის არქიტექტურის სამსახური - მიწის ნაკვეთის საზღვრების მომზადების განყოფილება - განყოფილების უფროსი

რუსუდან გეჯაძე





1:3,000



X:484,252.988  
Y:4,619,032.848

X:484,151.007  
Y:4,618,974.054

X:484,391.156  
Y:4,618,968.026

X:484,685.736  
Y:4,619,150.484