

ქალაქ თბილისის მუნიციპალიტეტის საკრებულო

განკარგულება №

---თებერვალი 2019 წელი

“ქ. თბილისში, საბურთალოს რაიონში, ე.წ. ნატბეურების დასახლებაში უსახელო ქუჩისთვის და მასთან არსებული ოთხი შესახვევისთვის ნატბეურების სახელის მინიჭების შესახებ“
ქალაქ თბილისის მუნიციპალიტეტის საკრებულოს 2018 წლის 10 ივლისის N208
განკარგულებაში ტექნიკური შეცდომის გასწორების შესახებ

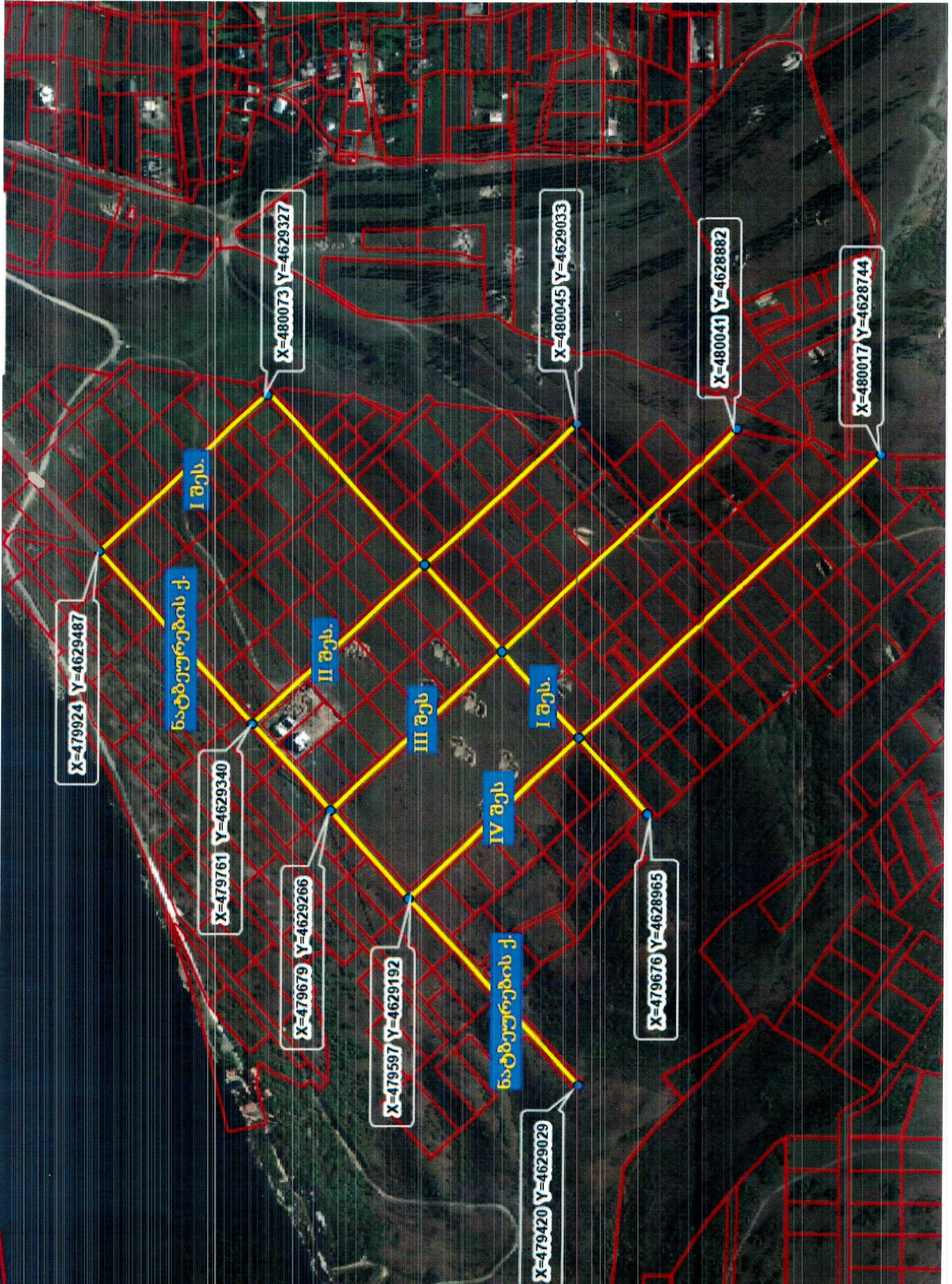
საქართველოს ზოგადი ადმინისტრაციული კოდექსის 59-ე მუხლის პირველი ნაწილის შესაბამისად, ქ. თბილისის მუნიციპალიტეტის საკრებულომ დაადგინა:

1. „ქ.თბილისში, საბურთალოს რაიონში, ე.წ. ნატბეურების დასახლებაში უსახელო ქუჩისთვის და მასთან არსებული ოთხი შესახვევისთვის ნატბეურების სახელის მინიჭების შესახებ“ ქ. თბილისის მუნიციპალიტეტის საკრებულოს 2018 წლის 10 ივლისის N208 განკარგულებაში გასწორდეს ტექნიკური შეცდომა და შეიცვალოს დანართი (რუკა).

2. განკარგულება, ერთი თვის ვადაში, შეიძლება გასაჩივრდეს თბილისის საქალაქო სასამართლოს ადმინისტრაციულ საქმეთა კოლეგიაში (მისამართი: ქ. თბილისი, დავით აღმაშენებლის ხეივანი, მე-12 კმ., №6).

საკრებულოს თავმჯდომარე

გიორგი ტყემალაძე



X=479924 Y=4629487

ნაბძურეების ქ.

I შეს.

X=479761 Y=4629340

X=480073 Y=4629327

II შეს.

X=479679 Y=4629266

III შეს.

X=479597 Y=4629192

I შეს.

X=480045 Y=4629033

IV შეს.

X=479676 Y=4628965

X=480041 Y=4628882

ნაბძურეების ქ.

X=479420 Y=4629029

X=480017 Y=4628744



საქართველოს იუსტიციის სამინისტრო
საჯარო რეესტრის ეროვნული სააგენტო



KA011770873249218

მისამართი: თბილისი 0114 სანაპიროს ქ. #2; www.napr.gov.ge;
ცხელი ხაზი: 2 405 405; 08 009 009 09

349232

10 / აგვისტო / 2018 წ.

ქალაქ თბილისის მუნიციპალიტეტის საკრებულოს

2013 წლის 26 აპრილს N38 განკარგულებით ქალაქ თბილისის საკრებულომ ქ. თბილისში, საბურთალოს რაიონში, ე.წ. ქოშიგორას დასახლებაში უსახელო ქუჩას უდაბნოს მონასტრის სახელი მიანიჭა, აღნიშნულ განკარგულებას თან ერთვის სიტუაციური ნახაზი სადაც ასახულია აღნიშნული გეოგრაფიული ობიექტის მდებარეობა და გავრცელების არეალი. უდაბნოს მონასტრის ქუჩა რეგისტრირებულია მისამართების რეესტრში (რეგისტრაციის ნომერი: M16006228).

მიმდინარე წლის 10 ივლისის N208 განკარგულებით ქალაქ თბილისის მუნიციპალიტეტის საკრებულომ ქ. თბილისში, საბურთალოს რაიონში, ე.წ. ნატბეურების დასახლებაში უსახელო ქუჩას და მასთან არსებულ ოთხ შესახვევს ნატბეურების სახელი მიანიჭა, აღნიშნულ განკარგულებას თან ერთვის სიტუაციური ნახაზი სადაც ასახულია სახელდებული გეოგრაფიული ობიექტების მდებარეობა და გავრცელების არეალი.

აღნიშნულ განკარგულებებზე თანდართული სიტუაციური ნახაზების მიხედვით, უდაბნოს მონასტრის და ნატბეურების ქუჩების გავრცელების არეალის ერთი მონაკვეთი ემთხვევა ერთმანეთს, რის გამოც შეუძლებელია ამ მონაკვეთის სახელწოდების განსაზღვრა.

გთხოვთ, თქვენი კომპეტენციის ფარგლებში განიხილოთ აღნიშნული საკითხი.

დანართი: 1 (ერთი) გვერდი

პატივისცემით,

სამისამართო სამსახურის უფროსის
მოვალეობის შემსრულებელი

ხელმოწერილია/
შტამგდასმულია
ელექტრონულად



გიორგი ტაბატაძე

4629400

4629500

4629600

4629700


479800

479900

480000

480100

480200



დაინტერესებამი ანსემული მონაკვეთი

დაინტერესებამი ანსემული მონაკვეთი

დაინტერესებამი ანსემული მონაკვეთი

დაინტერესებამი ანსემული მონაკვეთი


479,940, 4629,564

480,005, 4629,568

480,002, 4629,570

388





ქალაქ თბილისის მუნიციპალიტეტის საკრებულო



წერილის ნომერი: პ/2370550
თარიღი: 15/08/2018
პინი: ####

ადრესატი: საჯარო რეესტრის ეროვნული სააგენტო
მისამართი: წმ. ნიკოლოზის / ნ. ჩხეიძის ქ.2

გადაამოწმეთ: document.municipal.gov.ge

სამისამართო სამსახურის უფროსის მ/შ გიორგი ტაბატაძეს

სახელდებისა და სიმბოლიკის კომისიამ განიხილა თქვენი 2018 წლის 10 აგვისტოს #04-0318222151-03 წერილი, რომლითაც ითხოვთ უდაბნოს მონასტრის ქუჩის და ნატბურების ქუჩების კვეთასთან დაკავშირებით ინფორმაციას და წარმოქმნილი ხარვეზის აღმოფხვრას.

გაცნობებთ, რომ ქ.თბილისის მუნიციპალიტეტის საკრებოლოს უახლოეს სხდომაზე მოხდება 2018 წლის 10 ივლისის #208 განკარგულების დანართში ტექნიკური შეცდომის გასწორება.

თინათინ ნიბლოშვილი

ქალაქ თბილისის მუნიციპალიტეტის საკრებულო-
სახელდებისა და სიმბოლიკის კომისია-კომისიის
თავმჯდომარე