

პროექტი

ქალაქ თბილისის მუნიციპალიტეტის საკრებულო

განკარგულება №

---თებერვალი 2019 წელი

ქ.თბილისში, სამგორის რაიონში, თენგიზ ჩანტლაძის ქუჩასთან არსებული უსახელო შესახვევისთვის თენგიზ ჩანტლაძის II შესახვევის სახელის მინიჭების შესახებ

1. საქართველოს ორგანული კანონის “ადგილობრივი თვითმმართველობის კოდექსი” 68-ე მუხლის პირველი პუნქტის „გ“ ქვეპუნქტისა და 61-ე მუხლის მე-2 პუნქტის, „მუნიციპალიტეტის ადმინისტრაციულ საზღვრებში მდებარე გეოგრაფიული ობიექტების სახელდების წესის დამტკიცების შესახებ“, საქართველოს მთავრობის 2015 წლის 1 ივნისის №239 დადგენილებისა და „ქალაქ თბილისის მუნიციპალიტეტის ადმინისტრაციულ საზღვრებში მდებარე გეოგრაფიული ობიექტების სახელდების წესის დამტკიცების შესახებ“, ქალაქ თბილისის მუნიციპალიტეტის საკრებულოს 2015 წლის 16 ივნისის №14-59 დადგენილების თანახმად, ქალაქ თბილისის მუნიციპალიტეტის საკრებულომ დაადგინა:

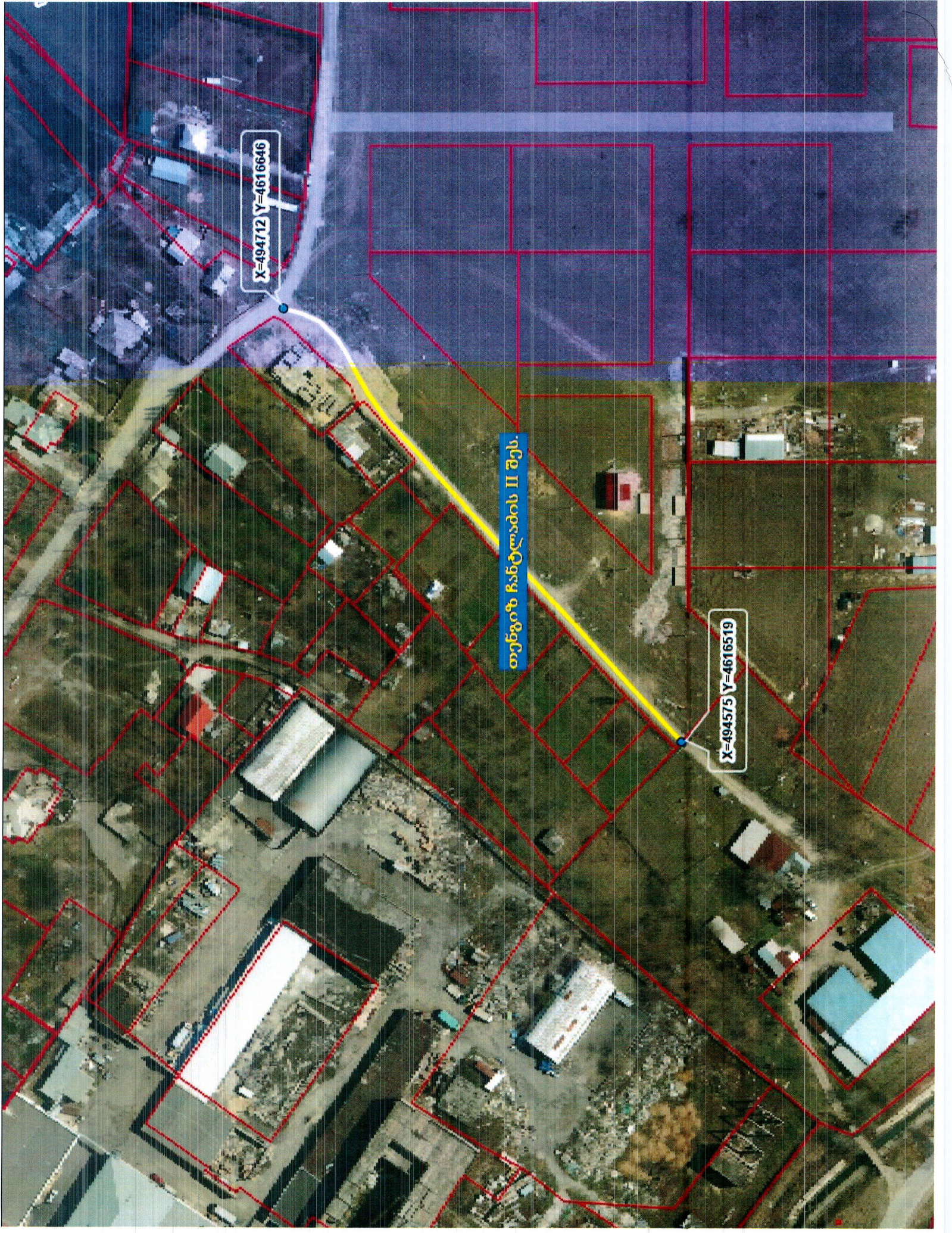
ა) სამგორის რაიონში, თენგიზ ჩანტლაძის ქუჩასთან არსებულ უსახელო შესახვევს მიენიჭოს თენგიზ ჩანტლაძის II შესახვევის სახელი, თანდართული რუკის თანახმად.

ბ) ქ.თბილისის მუნიციპალიტეტის მერიამ, ოთხი თვის ვადაში, უზრუნველყოს ამ განკარგულების შესასრულებლად საჭირო ღონისძიებების განხორციელება.

2. განკარგულება, ერთი თვის ვადაში, შეიძლება გასაჩივრდეს თბილისის საქალაქო სასამართლოს ადმინისტრაციულ საქმეთა კოლეგიაში (მისამართი: ქ. თბილისი, დავით აღმაშენებლის ხეივანი, მე-12 კმ., №6).

საკრებულოს თავმჯდომარე

გიორგი ტყემალაძე



X=494712 Y=4616646

თუნიკო ჩანტლაძის II შეს.

X=494575 Y=4616519



საქართველოს იუსტიციის სამინისტრო
საჯარო რეესტრის ეროვნული სააგენტო



KA011727068712618

მისამართი: თბილისი 0114 სანაპიროს ქ. #2; www.napr.gov.ge;
ცხელი ხაზი: 2 405 405; 08 009 009 09

425302

09 / ოქტომბერი / 2018 წ.

ქალაქ თბილისის მუნიციპალიტეტის საკრებულოს
თავმჯდომარეს ბატონ გიორგი ტყემალაძეს

ბატონო გიორგი,


გაცნობებთ, რომ 2018 წლის 03 ოქტომბერს საჯარო რეესტრის ეროვნულ სააგენტოს N M18019003 განცხადებით მომართა მოქალაქე ანტონ ლლონტა (პ/ნ:33001007453) რომლითაც მოითხოვა შენობა-ნაგებობების ნუმერაციის წარმოშობის რეგისტრაცია შემდეგ უძრავ ნივთზე, მისამართით: ქალაქი თბილისი, დიდი ლილო, (საკადასტრო კოდით N01.19.10.041.084).

საჯარო რეესტრის ეროვნულ სააგენტოში დაცული მონაცემების თანახმად, უძრავი ნივთის (საკადასტრო კოდით N01.19.10.041.084) მიმდებარედ არსებულ გეოგრაფიულ ობიექტს არ გააჩნია ქუჩის სახელწოდება. „საჯარო რეესტრის შესახებ“ საქართველოს კანონის 202 მუხლის მე-4 პუნქტის თანახმად - „დაუშვებელია იმ გეოგრაფიული ობიექტის ნუმერაცია, რომელიც არ არის სახელდებული საქართველოს კანონმდებლობით დადგენილი წესით“. აღნიშნულიდან გამომდინარე, საქართველოს მთავრობის 2015 წლის 1 ივნისის N239 დადგენილების მე-7 მუხლის მე-3 პუნქტის „გ“ ქვეპუნქტის და ამავე მუხლის მე-4 პუნქტის „ა“ და „ბ“ ქვეპუნქტების შესაბამისად, გთხოვთ თქვენი კომპეტენციის ფარგლებში განიხილოთ და განახორციელოთ აღნიშნული გეოგრაფიული ობიექტის სახელდება.

დანართი 1 გვერდი

პატივისცემით,

სამისამართო სამსახურის უფროსის
მოვალეობის შემსრულებელი


ხელმოწერილია/
შტამგდასმულია
ელექტრონულად 


გიორგი ტაბატაძე

სიტუაციური ნახაზი
ქალაქი თბილისი

გადაწყვეტილების ნომერი M18019003

მომზადების თარიღი 09.10.2018





ქალაქ თბილისის მუნიციპალიტეტის საკრებულო



წერილის ნომერი: 03-031831742
თარიღი: 13/11/2018
პინი: 5173

ადრესატი: ქალაქ თბილისის მუნიციპალიტეტის მერია
მისამართი: შარტავას ქ. 7ა

გადაამოწმეთ: document.municipal.gov.ge

ურბანული განვითარების საქალაქო სამსახურის უფროსს ბატონ ალექსანდრე ტოგონიძეს

გაცნობებთ, რომ სახელდებისა და სიმბოლიკის კომისიაში მიმდინარეობს ადმინისტრაციული საქმისწარმოების პროცესი სამისამართო სამსახურის უფროსის მოვალეობის შემსრულებლის გიორგი ტაბატაძის 2018 წლის 09 ოქტომბრის საქმე #04-0318282134-03 დაკავშირებით, რომლითაც მოქალაქე ანტონ ლლონტის N M18019003 განცხადების საფუძველზე ითხოვს დიდ ლილოში უსახელო ქუჩის სახელდებას (ს.კ.01.19.10.041.084).

როგორც მოგეხსენებათ, ქ. თბილისის მუნიციპალიტეტის ადმინისტრაციულ საზღვრებში მდებარე გეოგრაფიული ობიექტების სახელდების წესის დამტკიცების შესახებ ქალაქ თბილისის მუნიციპალიტეტის საკრებულოს 2015 წლის 16 ივნისის #14-59 დადგენილების მე-9 მუხლის მე-3 პუნქტის თანახმად, კომისია ვალდებულია სახელდების შესახებ დაყენებულ ინიციატივას დაურთოს ქ. თბილისის მუნიციპალიტეტის მერიის შესაბამისი სამსახურიდან მოპოვებული გეოგრაფიული ობიექტის აღმნიშვნელი კარტოგრაფიული მასალა XY კოორდინატების მითითებით WGS-84 კოორდინატთა სისტემაში.

სახელდებისა და სიმბოლიკის კომისიის მიერ ინტერაქტიული რუკის მეშვეობით შესწავლილი იქნა უსახელო გეოგრაფიული ობიექტის მდებარეობა და მის მიმდებარედ სახელდებული ქუჩები.


მოგმართავთ თხოვნით, ნახაზი მოამზადოთ საჯარო რეესტრის ეროვნული სააგენტოს მიერ მომზადებული ნახაზის შესაბამისად (იხილეთ დანართი).

თინათინ ნიბლოშვილი

ქალაქ თბილისის მუნიციპალიტეტის საკრებულო-
სახელდებისა და სიმბოლიკის კომისია-კომისიის
თავმჯდომარე

გამოყენებულია კვალიფიციური
ელექტრონული ხელმოწერა/
ელექტრონული შტამპი





ქალაქ თბილისის მუნიციპალიტეტის მერია
**ურბანული განვითარების
 საქალაქო სამსახური**



წერილის ნომერი: 67-01183552938
 თარიღი: 21/12/2018
 პინი: 1924

ადრესატი: ქალაქ თბილისის მუნიციპალიტეტის საკრებულო
მისამართი: თავისუფლების მოედანი N2

გადაამოწმეთ: document.municipal.gov.ge

სიმბოლიკის კომისიის თავკლდმარეს

ქ-ნ თინათინ ნიბლოშვილს

მის: თავისუფლების #2

ტელ: +995(32)2 15 92 92

ქალბატონო თინათინ,

ქ. თბილისის მუნიციპალიტეტის მერიის ურბანული განვითარების საქალაქო სამსახურმა განიხილა თქვენი 04.10.2018 წლის #03-031831742 (04.10.2018წ. #06-01183172622-67) განცხადება, რომლის პასუხადაც მოთხოვნის შესაბამისად გიგზავნით კარტოგრაფიულ მასალებს არსებული ჩიხების, შესახვევებისა და გასასვლელების მითითებით. (იხ. დანართი)

ალექსანდრე ტოგონიძე

პირველადი სტრუქტურული ერთეულის
 ხელმძღვანელი (საქალაქო სამსახურის უფროსი)

გამოყენებულია კვალიფიციური
 ელექტრონული ხელმოწერა/
 ელექტრონული შტამპი

