

ქალაქ თბილისის მუნიციპალიტეტის საკრებულო

განკარგულება №

---თებერვალი 2019 წელი

ქ. თბილისში, ნაძალადევის რაიონში, გიორგი გაგილაძის ქუჩასთან არსებული უსახელო ჩიხისთვის გიორგი გაგილაძის I ჩიხის სახელის მინიჭების შესახებ

1. საქართველოს ორგანული კანონის “ადგილობრივი თვითმმართველობის კოდექსი” 68-ე მუხლის პირველი პუნქტის „გ“ ქვეპუნქტისა და 61-ე მუხლის მე-2 პუნქტის, „მუნიციპალიტეტის ადმინისტრაციულ საზღვრებში მდებარე გეოგრაფიული ობიექტების სახელდების წესის დამტკიცების შესახებ“, საქართველოს მთავრობის 2015 წლის 1 ივნისის №239 დადგენილებისა და „ქალაქ თბილისის მუნიციპალიტეტის ადმინისტრაციულ საზღვრებში მდებარე გეოგრაფიული ობიექტების სახელდების წესის დამტკიცების შესახებ“, ქალაქ თბილისის მუნიციპალიტეტის საკრებულოს 2015 წლის 16 ივნისის №14-59 დადგენილების თანახმად, ქალაქ თბილისის მუნიციპალიტეტის საკრებულომ დაადგინა:

ა) ნაძალადევის რაიონში, გიორგი გაგილაძის ქუჩასთან არსებულ უსახელო ჩიხს მიენიჭოს გიორგი გაგილაძის I ჩიხის სახელი, თანდართული რუკის თანახმად.

ბ) ქ.თბილისის მუნიციპალიტეტის მერიამ, ოთხი თვის ვადაში, უზრუნველყოს ამ განკარგულების შესასრულებლად საჭირო ღონისძიებების განხორციელება.

2. განკარგულება, ერთი თვის ვადაში, შეიძლება გასაჩივრდეს თბილისის საქალაქო სასამართლოს ადმინისტრაციულ საქმეთა კოლეგიაში (მისამართი: ქ. თბილისი, დავით აღმაშენებლის ხეივანი, მე-12 კმ., №6).

საკრებულოს თავმჯდომარე

გიორგი ტყემალაძე

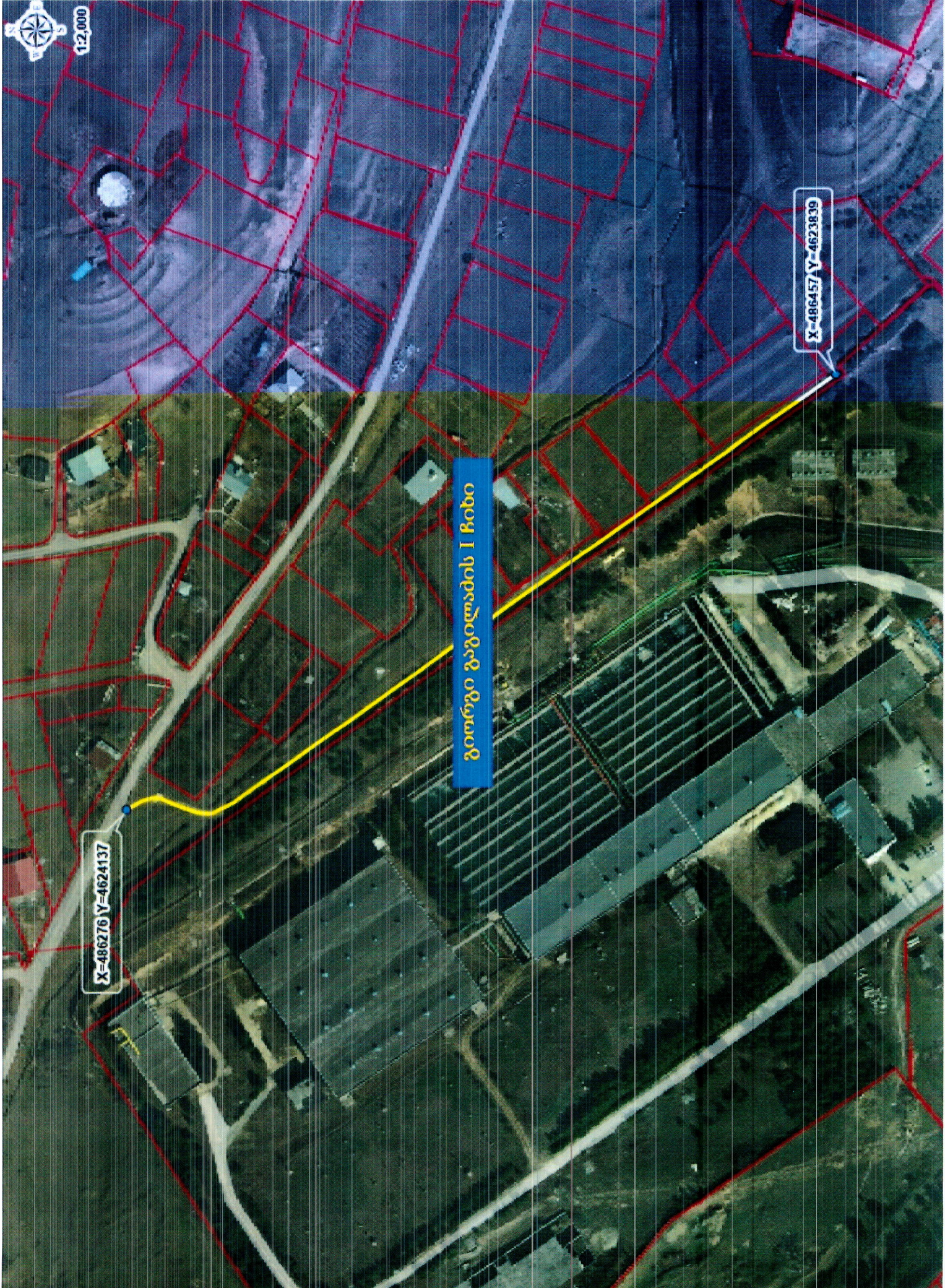


1:2,000

X=486457 Y=4623839

გორგი გვირგვინის I ნაბი

X=486276 Y=4624137





საქართველოს იუსტიციის სამინისტრო
საჯარო რეესტრის ეროვნული სააგენტო



KA011716160415018

მისამართი: თბილისი 0114 სანაპიროს ქ. #2; www.napr.gov.ge;
ცხელი ხაზი: 2 405 405; 08 009 009 09

358469

17 / აგვისტო / 2018 წ.

ქალაქ თბილისის მუნიციპალიტეტის საკრებულოს
თავმჯდომარეს ბატონ გიორგი ტყემალაძეს
მის: ქალაქი თბილისი, თავისუფლების მოედანი N2


გაცნობებთ, რომ 2018 წლის 14 აგვისტოს, საჯარო რეესტრის ეროვნულ სააგენტოში შემოსულია ნათია ჟივიძის (პ/ნ:01003000943) NM18015620 განცხადება, სადაც მოთხოვნილია შენობა-ნაგებობების ნუმერაციის წარმოშობის რეგისტრაცია შემდეგ უძრავ ნივთზე, მისამართით: ქალაქი თბილისი, ავშნიანი საკადასტრო კოდით N72.13.40.440

საჯარო რეესტრის ეროვნულ სააგენტოში დაცული მონაცემების თანახმად, უძრავი ნივთის (საკადასტრო კოდით N72.13.40.440) მიმდებარედ არსებულ გეოგრაფიულ ობიექტს არ გააჩნია ქუჩის სახელწოდება. „საჯარო რეესტრის შესახებ“ საქართველოს კანონის 20² მუხლის მე-4 პუნქტის თანახმად - „დაუშვებელია იმ გეოგრაფიული ობიექტის ნუმერაცია, რომელიც არ არის სახელდებული საქართველოს კანონმდებლობით დადგენილი წესით“. აღნიშნულიდან გამომდინარე, საქართველოს მთავრობის 2015 წლის 1 ივნისის N239 დადგენილების მე-7 მუხლის მე-3 პუნქტის „გ“ ქვეპუნქტის და ამავე მუხლის მე-4 პუნქტის „ა“ და „ბ“ ქვეპუნქტების შესაბამისად, გთხოვთ თქვენი კომპეტენციის ფარგლებში განიხილოთ და განახორციელოთ აღნიშნული გეოგრაფიული ობიექტის სახელდება.


დანართი: 1 გვერდი

პატივისცემით,

სამისამართო სამსახურის უფროსის
მოვალეობის შემსრულებელი

ხელმოწერილია/
შტამდასმულია
ელექტრონულად 

გიორგი ტაბატაძე



ქალაქ თბილისის მუნიციპალიტეტის საკრებულო



ნერილის ნომერი: 03-031824326
თარიღი: 31/08/2018
პინი: 3798

ადრესატი: ქალაქ თბილისის მუნიციპალიტეტის მერია
მისამართი: შარტავას ქ. 7ა

გადაამოწმეთ: document.municipal.gov.ge

ურბანული განვითარების საქალაქო სამსახურის უფროსს ბატონ ალექსანდრე ტოგონიძეს

გაცნობებთ, რომ სახელდებისა და სიმბოლიკის კომისიაში მიმდინარეობს ადმინისტრაციული საქმისწარმოების პროცესი სამისამართო სამსახურის უფროსის მოვალეობის შემსრულებლის გიორგი ტაბატაძის 2018 წლის 17 აგვისტოს საქმე #04-0318229158-03 დაკავშირებით, რომლითაც მოქალაქე ნათია უიგიძის N M18015620 განცხადების საფუძველზე ითხოვს გლდანის რაიონში, ე.წ. ავშნიანის დასახლებაში უსახელო ქუჩის სახელდებას (ს.კ.72.13.40.440).

როგორც მოგეხსენებათ, ქ. თბილისის მუნიციპალიტეტის ადმინისტრაციულ საზღვრებში მდებარე გეოგრაფიული ობიექტების სახელდების წესის დამტკიცების შესახებ ქალაქ თბილისის მუნიციპალიტეტის საკრებულოს 2015 წლის 16 ივნისის #14-59 დადგენილების მე-9 მუხლის მე-3 პუნქტის თანახმად, კომისია ვალდებულია სახელდების შესახებ დაყენებულ ინიციატივას დაურთოს ქ. თბილისის მუნიციპალიტეტის მერიის შესაბამისი სამსახურიდან მოპოვებული გეოგრაფიული ობიექტის ალმნიშვნელი კარტოგრაფიული მასალა XY კოორდინატების მითითებით WGS-84 კოორდინატთა სისტემაში.

სახელდებისა და სიმბოლიკის კომისიის მიერ ინტერაქტიული რუკის მეშვეობით შესწავლილი იქნა უსახელო გეოგრაფიული ობიექტის მდებარეობა და მის მიმდებარედ სახელდებული ქუჩები.


მოგმართავთ თხოვნით, ნახაზი მოამზადოთ საჯარო რეესტრის ეროვნული სააგენტოს მიერ მომზადებული ნახაზის შესაბამისად (იხილეთ დანართი).

თინათინ ნიბლოშვილი

ქალაქ თბილისის მუნიციპალიტეტის საკრებულო-სახელდებისა და სიმბოლიკის კომისია-კომისიის თავმჯდომარე

გამოყენებულია კვალიფიციური ელექტრონული ხელმოწერა/ ელექტრონული შტამპი





ქალაქ თბილისის მუნიციპალიტეტის მერია
**ურბანული განვითარების
 საქალაქო სამსახური**



ნერილის ნომერი: 67-01182503124
 თარიღი: 07/09/2018
 პინი: 8532

ადრესატი: ქალაქ თბილისის მუნიციპალიტეტის საკრებულო
 მისამართი: თავისუფლების მოედანი N2

გადაამოწმეთ: document.municipal.gov.ge

სიმბოლიკის კომისიის თავჯდომარეს

ქ-ნ თინათინ ნიბლოშვილს

მის: თავისუფლების #2

ტელ: +995(32)2 15 92 92

ქალბატონო თინათინ,

ქ. თბილისის მუნიციპალიტეტის მერიის ურბანული განვითარების საქალაქო სამსახურმა განიხილა თქვენი 31.08.2018 წლის #03-031824326 (31.08.2018წ. #14-01182431803-67) განცხადება, რომლის პასუხადაც მოთხოვნის შესაბამისად გიგზავნით კარტოგრაფიულ მასალებს არსებული ჩიხების, შესახვევებისა და გასასვლელების მითითებით. (იხ. დანართი)

ალექსანდრე ტოგონიძე

ურბანული განვითარების საქალაქო სამსახური-
 პირველადი სტრუქტურული ერთეულის
 ხელმძღვანელი (საქალაქო სამსახურის უფროსი)

გამოყენებულია კვალიფიციური
 ელექტრონული ხელმოწერა/
 ელექტრონული შტამპი

