

ქალაქ თბილისის მუნიციპალიტეტის საკრებულო

განკარგულება №

---თებერვალი 2019 წელი

ქ.თბილისში, ვაკის რაიონში, იაკობ გოგებაშვილის I და II ჩიხისთვის ნათია  
ბაშალაიშვილის I და II ჩიხის სახელის მინიჭების შესახებ

1. საქართველოს ორგანული კანონის “ადგილობრივი თვითმმართველობის კოდექსი” 68-ე მუხლის პირველი პუნქტის „გ“ ქვეპუნქტისა და 61-ე მუხლის მე-2 პუნქტის, „მუნიციპალიტეტის ადმინისტრაციულ საზღვრებში მდებარე გეოგრაფიული ობიექტების სახელდების წესის დამტკიცების შესახებ“, საქართველოს მთავრობის 2015 წლის 1 ივნისის №239 დადგენილებისა და „ქალაქ თბილისის მუნიციპალიტეტის ადმინისტრაციულ საზღვრებში მდებარე გეოგრაფიული ობიექტების სახელდების წესის დამტკიცების შესახებ“, ქალაქ თბილისის მუნიციპალიტეტის საკრებულოს 2015 წლის 16 ივნისის №14-59 დადგენილების თანახმად, ქალაქ თბილისის მუნიციპალიტეტის საკრებულომ დაადგინა:

ა) ვაკის რაიონში, იაკობ გოგებაშვილის I და II ჩიხს მიენიჭოს ნათია ბაშალაიშვილის I და II ჩიხის სახელი, თანდართული რუკის თანახმად.

ბ) ქ.თბილისის მუნიციპალიტეტის მერიამ, ოთხი თვის ვადაში, უზრუნველყოს ამ განკარგულების შესასრულებლად საჭირო ღონისძიებების განხორციელება.

2. განკარგულება, ერთი თვის ვადაში, შეიძლება გასაჩივრდეს თბილისის საქალაქო სასამართლოს ადმინისტრაციულ საქმეთა კოლეგიაში (მისამართი: ქ. თბილისი, დავით აღმაშენებლის ხეივანი, მე-12 კმ., №6).



X=481673 Y=4616742

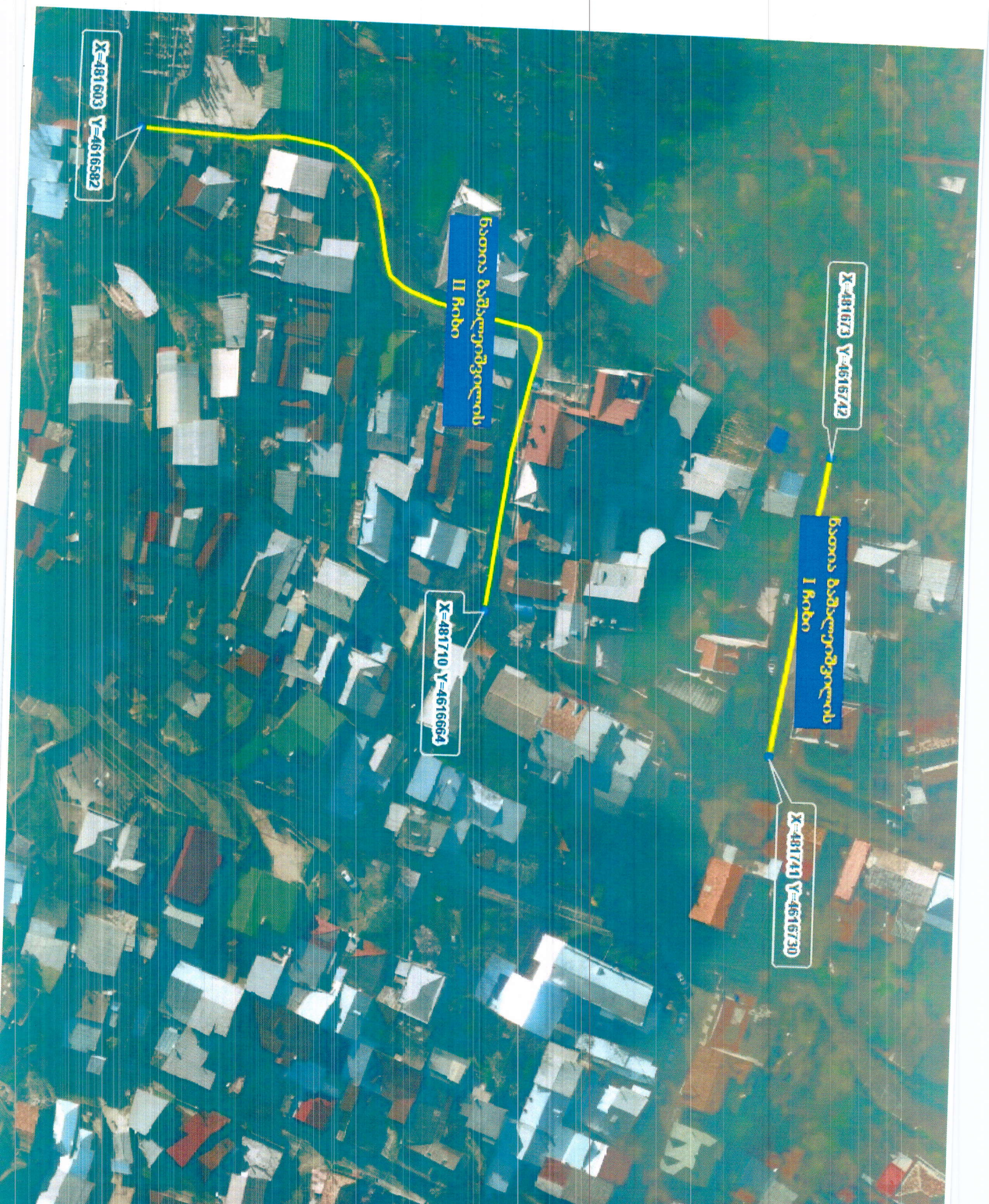
Բառոս Բաժնակցություն  
I ֆոնո

X=481741 Y=4616730

Բառոս Բաժնակցություն  
II ֆոնո

X=481710 Y=4616664

X=481603 Y=4616592







საქართველოს იუსტიციის სამინისტრო  
საჯარო რეესტრის ეროვნული სააგენტო



KA011711921498418

მისამართი: თბილისი 0114 სანაპიროს ქ. #2; www.napr.gov.ge;

ცხელი ხაზი: 2 405 405; 08 009 009 09

# 205786

11 / მაისი / 2018 წ.

ქალაქ თბილისის მუნიციპალიტეტის  
საკრებულოს თავმჯდომარეს ბატონ  
გიორგი ტყემალაძეს

ასლი: ბორის გადელიას  
მის: ქ. თბილისი, იაკობ გოგებაშვილის I ჩიხი N7

ბატონო გიორგი,

2018 წლის 23 აპრილს ქალაქ თბილისის მუნიციპალიტეტის მერიის მთაწმინდის რაიონის გამგეობიდან საჯარო რეესტრის ეროვნულ სააგენტოში შემოსულია მოქალაქე ბორის გადელიას განცხადება, რომლითაც მოთხოვნილია ქალაქ თბილისში, იაკობ გოგებაშვილს I ჩიხში მდებარე გეოგრაფიული ობიექტების ნუმერაცია.

გაცნობებთ, რომ საჯარო რეესტრის ეროვნულ სააგენტოში დაცული მონაცემების თანახმად, იაკობ გოგებაშვილის I და II ჩიხი მდებარეობს ნათია ბაშალეიშვილის (გოგებაშვილის ქუჩის III შესახვევს ნათია ბაშალეიშვილის ქუჩა ეწოდა ქალაქ თბილისის საკრებულოს 2006 წლის 28 აპრილის N50 დადგენილების საფუძველზე) ქუჩის მიმდებარედ.

გთხოვთ, თქვენი კომპეტენციის ფარგლებში შემჭიდროვებულ ვადებში გვაცნობოთ თანდართულ სიტუაციურ ნახაზზე მონიშნული ჩიხების (იაკობ გოგებაშვილის I და II ჩიხი) ამჟამინდელი სახელწოდება და მოგვაროდოთ ინფორმაცია აღნიშნული გეოგრაფიული ობიექტების გავრცელების არეალის შესახებ, სიტუაციურ ნახაზებთან ერთად.

დანართი: 5 გვერდი.

პატივისცემით,

სამისამართო სამსახურის უფროსის  
მოვალეობის შემსრულებელი

ნ. ზნუ

ნინო ბახია





**საჯარო  
რეესტრის  
ეროვნული სააგენტო**

საქართველოს იუსტიციის სამინისტრო  
საჯარო რეესტრის ეროვნული სააგენტო



# სიტუაციური ნახაზი

გომზადების თარიღი 11.05.2018

481800





საქართველოს კანონი № 50

28- აპრილი 2006 წ.


ქ. თბილისში ვოგებაშვილის ქუჩის მე-III შესახვევისათვის  
ნაშაღეიშვილის სახელის მინიჭების შესახებ.

1989 წლის 9 აპრილს დაღუპული ნათია ბაშაღეიშვილის სახელის  
შეგვარების მიზნითა და „გეოგრაფიული ობიექტების სახელდების შესახებ“ –  
საქართველოს კანონის მე-10 მუხლის თანახმად

ქ. თბილისის საკრებულო ადგენს:

ქ. თბილისში ვოგებაშვილის ქუჩის მე-III შესახვევს ეწოდოს ნათია  
ბაშაღეიშვილის სახელი.

საკრებულოს თავმჯდომარე



ზ. ბეგაშვილი

ქ. ანდროსის სუბიექტულ ავტონომიურ  
 დეპარტამენტს  
 ადავო ქალაქის "საერთაშორისო" ს. ს. ს.  
 გოგებაშვილის ქ. I კმ-ის მანქანაგზა

გ ა ნ ს ბ ა დ ე ბ ა

მოგახსენებთ, რომ ყოფილი გოგებაშვილის ქუჩის მე-3-ე შესახვევი  
 ხაზიდან დასრულებულია და დასრულებულია ქუჩა.

გახსენებთ, რომ ვინაიდან ამხელა ქუჩის დასრულებულია შესაბამისი  
 ადგილი. ვინაიდან ჩვენი მუშაობის გასწავლის გოგებაშვილის  
 მე-3-ე შესახვევი I კმ-ის - ის ამხელა შესაბამის ადგილი დასრულებულია,  
 რაც იწვევს გასწავლის სიღრმის ამხელაგზის დასრულებას.  
 აქედან: სიღრმის ამხელაგზის; პარკინგი; სანთავი; სანთავის  
 ტილოები; ტილი; ასევე სხვადასხვა ამხელაგზის დასრულებას, რომელიც  
 შესაბამისად დასრულებულია დასრულებულია ქუჩის დასრულებას.


გახსენებთ, რომ ვინაიდან ვინაიდან ვინაიდან ვინაიდან ჩვენი  
 მუშაობა და დასრულებულია დასრულებულია და შესაბამისი ადგილი  
 აღჭურვილია.

საერთაშორისო დასრულებულია ვინაიდან ვინაიდან ვინაიდან ვინაიდან  
 (გვერდი, მანქანაგზის დასრულებულია დასრულებულია დასრულებულია)  
 დასრულებულია, გოგებაშვილის I კმ-ის მანქანაგზის დასრულებულია

ქ. ანდროსის: პ.ნ. 01017019546  
 მანქანაგზის: 01018000400  
 საერთაშორისო: 01017017512  
 სანთავი დასრულებულია 01018001210  
 ვინაიდან ვინაიდან 01014034298  
 ვინაიდან სანთავის დასრულებულია 01018002807

ქ. ანდროსის  
 მ. ანდროსის  
 მ. ანდროსის  
 მ. ანდროსის  
 მ. ანდროსის





# ქალაქ თბილისის მუნიციპალიტეტის საკრებულო



წერილის ნომერი: 03-031815678  
თარიღი: 05/06/2018

ადრესატი: საჯარო რეესტრის ეროვნული სააგენტო  
მისამართი: წმ. ნიკოლოზის / ნ. ჩხეიძის ქ.2

სამისამართო სამსახურის უფროსის მოვალეობის შემსრულებელს  
ქალბატონ ნინო ბახიას


ქალბატონო ნინო,

სახელდებისა და სიმბოლიკის კომისიაში მიმდინარეობს ადმინისტრაციული საქმისწარმოების პროცესი თქვენი 2018 წლის 11 მაისის საქმე #04-031813181-03 დაკავშირებით, რომლითაც ითხოვდით ინფორმაციას იაკობ გოგებაშვილის I და II ჩიხების სახელწოდებასთან დაკავშირებით, ასევე გეოგრაფიული ობიექტების გავრცელების არეალს სიტუაციურ ნახაზებთან ერთად. გაცნობებთ, რომ იაკობ გოგებაშვილის ქუჩის III შესახვევს მიენიჭა ნ. ბაშალეიშვილის სახელი, თუმცა ჩიხებისთვის სახელწოდებების შეცვლა არ განხორციელებულა და გეოგრაფიული ობიექტები ამ დრომდე იაკობ გოგებაშვილის I და II ჩიხის სახელს ატარებს. კომისია საჯარო რეესტრის ეროვნული სააგენტოს წერილის საფუძველზე დაიწყებს საქმისწარმოებას და მოახდენს ზემოხსენებული ჩიხების ხელახალ სახელდებას.

ქალაქ თბილისის მუნიციპალიტეტის საკრებულო-სახელდებისა და სიმბოლიკის კომისია-კომისიის თავმჯდომარე

თ. ნიბლოშვილი

თინათინ  
ნიბლოშვილი



# ქალაქ თბილისის მუნიციპალიტეტის საკრებულო



ნერილის ნომერი: 03-031815267  
თარიღი: 01/06/2018

ადრესატი: ქალაქ თბილისის მუნიციპალიტეტის მერია  
მისამართი: შარტავას ქ. 7ა

## ურბანული განვითარების საქალაქო სამსახურის უფროსს ქალბატონ რუსუდან მირზიკაშვილს

გაცნობებთ, რომ სახელდებისა და სიმბოლიკის კომისიაში მიმდინარეობს ადმინისტრაციული საქმისწარმოების პროცესი სამისამართო სამსახურის უფროსის მოვალეობის შემსრულებლის ნინო ბახიას 2018 წლის 11 მაისის საქმე #04-031813181-03 დაკავშირებით.

როგორც მოგეხსენებათ, ქ.თბილისის მუნიციპალიტეტის ადმინისტრაციულ საზღვრებში მდებარე გეოგრაფიული ობიექტების სახელდების წესის დამტკიცების შესახებ ქალაქ თბილისის მუნიციპალიტეტის საკრებულოს 2015 წლის 16 ივნისის #14- 59 დადგენილების მე-9 მუხლის მე-3 პუნქტის თანახმად, კომისია ვალდებულია სახელდების შესახებ დაყენებულ ინიციატივას დაურთოს ქ. თბილისის მუნიციპალიტეტის მერიის შესაბამისი სამსახურიდან მოპოვებული გეოგრაფიული ობიექტის აღმნიშვნელი კარტოგრაფიული მასალა XY კოორდინატების მითითებით WGS-84 კოორდინატთა სისტემაში.

სახელდებისა და სიმბოლიკის კომისიის მიერ ინტერაქტიული რუკის მეშვეობით შესწავლილი იქნა უსახელო გეოგრაფიული ობიექტის მდებარეობა და მის მიმდებარედ სახელდებული ქუჩები. ჩვენი მოსაზრებით, ქუჩის განვითარების არეალმა უნდა მოიცვას ჩვენს მიერ რუკაზე არაპროფესიონალურად მოხაზული ტერიტორია (იხილეთ დანართი).


გთხოვთ, შეისწავლოთ განცხადებაში მითითებული გარემოებები და გამოგვიგზავნოთ ქუჩის სიტუაციური ნახაზი ქ. თბილისის მუნიციპალიტეტის საკრებულოს 2015 წლის 16 ივნისის #14-59 დადგენილების შესაბამისად.

ქალაქ თბილისის მუნიციპალიტეტის საკრებულო-სახელდებისა და სიმბოლიკის კომისია-კომისიის თავმჯდომარე

თ. ნიბლოშვილი

თინათინ  
ნიბლოშვილი





ქალაქ თბილისის მუნიციპალიტეტის მერია  
**ურბანული განვითარების  
 საქალაქო სამსახური**



წერილის ნომერი: 67-01181622020

თარიღი: 11.06.2018

ადრესატი:  
 ქალაქ თბილისის მუნიციპალიტეტის საკრებულო  
 მისამართი: თავისუფლების მოედანი N2

სიმბოლიკის კომისიის თავჯდომარეს  
 ქ-ნ თინათინ ნიბლოშვილს  
 მის:თავისუფლების #2  
 ტელ:+995(32)2 15 92 92

ქალბატონო თინათინ,

ქ.თბილისის მუნიციპალიტეტის მერიის ურბანული განვითარების საქალაქო სამსახურმა განიხილა თქვენი 01.06.2018 წლის #03-031815267 (01.06.2018წ. #06-01181522643-67) განცხადება, რომლის პასუხადაც მოთხოვნის შესაბამისად გიგზავნით კარტოგრაფიულ მასალებს არსებული ჩიხების, შესახვევებისა და გასასვლელების მითითებით. (იხ. დანართი)

ურბანული განვითარების საქალაქო  
 სამსახური - პირველადი სტრუქტურული  
 ერთეულის ხელმძღვანელი (საქალაქო  
 სამსახურის უფროსი)

რუსუდან მირზიკაიშვილი