



ქალაქ თბილისის
მუნიციპალიტეტის საკრებულო



დადგენილება № 5-24

„ 24 „ მარტი 2017 წ

ძ. თბილისი

„დედაქალაქის მიწათსარგებლობის გენერალური გეგმის დამტკიცების შესახებ“
ქ.თბილისის მუნიციპალიტეტის საკრებულოს 2014 წლის 30 დეკემბრის №20-105
დადგენილებაში ცვლილების შეტანის თაობაზე

„ნორმატიული აქტების შესახებ“ საქართველოს კანონის მე-20 მუხლის თანახმად, ქალაქ
თბილისის მუნიციპალიტეტის საკრებულო ადგენს:

მუხლი 1.

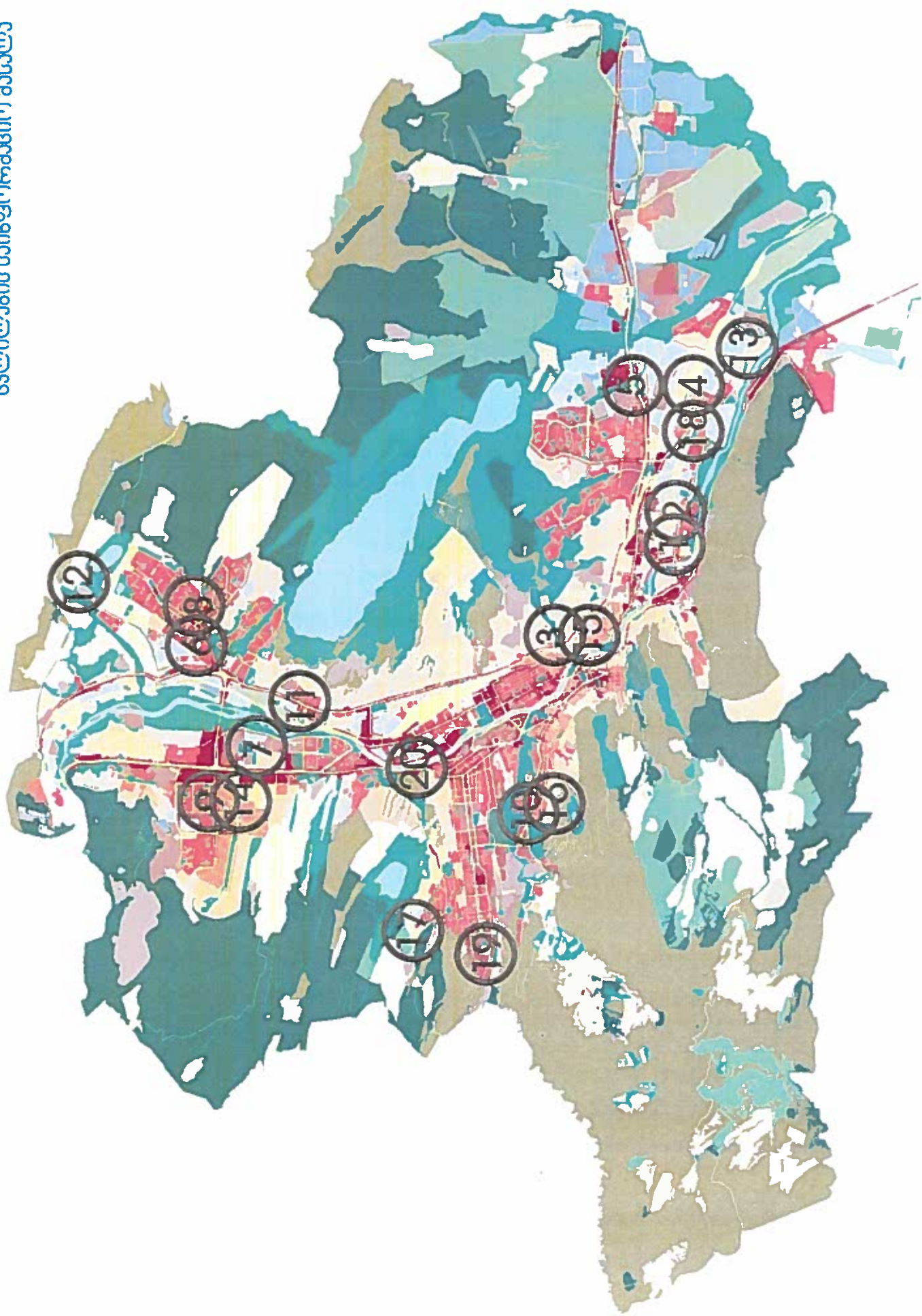
შეტანილი იქნას ცვლილება „დედაქალაქის მიწათსარგებლობის გენერალური გეგმის
დამტკიცების შესახებ“ ქ. თბილისის მუნიციპალიტეტის საკრებულოს 2014 წლის 30
დეკემბრის №20-105 დადგენილებაში (სსმ, ვებგვერდი: www.matsne.gov.ge, 06/01/2015,
სარეგისტრაციო კოდი: 010260030.35.101.016099) და დადგენილების პირველი პუნქტით
დამტკიცებული დედაქალაქის მიწათსარგებლობის გენერალური გეგმის გრაფიკული ნაწილი
- რუკა (ფუნქციური ზონები) ჩამოყალიბდეს თანდართული სახით (თან ერთვის ცვლილების
საინფორმაციო მასალა).

მუხლი 2.

დადგენილება ამოქმედდეს გამოქვეყნებისთანავე.

საკრებულოს თავმჯდომარე

გიორგი ალიბეგაშვილი





არსებული ფუნქციური ზონის კონტური

კორექტირებული ფუნქციური ზონის კონტური


■ სატრანსპორტო ზონა 1 (ტზ-1) (არსებული ზონა 9 კვ.მ.)

■ საცხოვრებელი ზონა 3 (სზ-3) (კორექტირებული ზონა 9 კვ.მ.)

1. ქ. თბილისში, ისნის რაიონში, მალხაზოვის შესახვევში, მანავის ქ. N 6-ის მიმდებარე არსებული მიწის ნაკვეთის მიმდებარე არსებულ ტერიტორიაზე (საკადასტრო კოდი: N01.17.14.003.086-ის მიმდებარე), (9 კვ.მ.) დაზუსტდეს კონტური სატრანსპორტო ზონა 1-ს და საცხოვრებელ ზონა 3-ს შორის.

სატრანსპორტო ზონა 1 იცვლება საცხოვრებელი ზონა 3-ით, ("ქალაქ თბილისის მუნიციპალიტეტის ტერიტორიების გამოყენებისა და განაშენიანების რეგულირების საკითხთა საბჭოს" 2017 12.01.2017 წლის ოქმი #2), განმცხადებელი.: ნ. ნაპირელი

AR1465681.



არსებული ფუნდამენტი ზონის კონტური

კორექტირებული ფუნდამენტი ზონის კონტური




სატრანსპორტო ზონა 1 (ტზ-1) (არსებული ზონა 258 კვ.მ.)



საცხოვრებელი ზონა 3 (სზ-3) (კორექტირებული ზონა 258 კვ.მ.)

2. ქ. თბილისში, ისნის რაიონში, ლერწმის ქუჩის მიმდებარე ტერიტორიაზე არსებულ მიწის ნაკვეთზე (საკადასტრო კოდი:#01.17.14.003.204), (258 კვ.მ.) დაზუსტდეს კონტური სატრანსპორტო ზონა 1-ს და საცხოვრებელ ზონა 3-ს შორის.

სატრანსპორტო ზონა 1 იცვლება საცხოვრებელი ზონა 3-ით, ("ქალაქ თბილისის მუნიციპალიტეტის ტერიტორიების გამოყენებისა და განაშენიანების რეგულირების საკითხთა საბჭოს" 2017 02.02.2017 წლის ოქმი #5), განმცხადებელი: ა.ტოჩილაშვილი



არსებული ფუნდამენტი ზონის კონტური



კორექტირებული ფუნდამენტი ზონის კონტური

■ სატრანსპორტო ზონა 1 (ტზ-1) (არსებული ზონა 8 კვ.მ.)

■ საცხოვრებელი ზონა (სზ) (კორექტირებული ზონა 8 კვ.მ.)

3. ქ. თბილისში, ჩუღურეთის რაიონში, ახალი არსენალის II ქ. N7-ში არსებული მიწის ნაკვეთის მიმდებარედ არსებულ ტერიტორიაზე (საკადასტრო კოდი:#01.16.04.057.061-ის მიმდებარედ), (8 კვ.მ.) დაზუსტდეს კონტური სატრანსპორტო ზონა 1-ს და საცხოვრებელ ზონას შორის.

სატრანსპორტო ზონა 1 იცვლება საცხოვრებელი ზონით, ("ქალაქ თბილისის მუნიციპალიტეტის ტერიტორიების გამოყენებისა და განაშენიანების რეგულირების საკითხთა საბჭოს" 2017 02.02.2017 წლის ოქმი #5), განმცხადებელი.: გ.სახეჩიძე



არსებული ფუნქციური ზონის კონტური



კორპორატიული ფუნქციური ზონის კონტური

■ სამრეწველო ზონა 1 (ს-1) (არსებული ზონა 4463 კვ.მ.)

■ საზოგადოებრივ-საქმიანი ზონა 1 (სსზ-1) (კორექტირებული ზონა 4463 კვ.მ.)

4. ქ. თბილისში, სამგორის რაიონში, ქინძმარაულის ქ. #12, #7-ში არსებულ მიწის ნაკვეთზე (საკადასტრო კოდი: ##01.19.34.003.162, 01.19.34.003.018), (4463 კვ.მ.) დაზუსტდეს კონტური სამრეწველო ზონა 1-ს და საზოგადოებრივ-საქმიან ზონა 1-ს შორის.

სამრეწველო ზონა 1 იცვლება საზოგადოებრივ-საქმიანი ზონა 1-ით, ("ქალაქ თბილისის მუნიციპალიტეტის ტერიტორიების გამოყენებისა და განაშენიანების რეგულირების საკითხთა სამკოც" 2017 02.02.2017 წლის ოქმი #5), განმცხადებელი: კ.გეგია



არსებული ფუნქციური ზონის ქონებური

ქორეაბტირებული ფუნქციური ზონის ქონებური

სარეკრეაციო ზონა 1 (რზ-1) (არსებული ზონა 353 კვ.მ.)

სატრანსპორტო ზონა 1 (ტზ-1) (კორექტირებული ზონა 353 კვ. .

5. ქ. თბილისში, სამგორის რაიონში, კახეთის გზატკეცილზე, ალექსანდრე თვალჭრელიძის ქუჩასა და კახეთის გზატკეცილის კვეთასთან არსებულ მიწის ნაკვეთზე (საკადასტრო კოდი:#01.19.19.009.011), (353 კვ.მ.) დაზუსტდეს კონტური სარეკრეაციო ზონა 1-ს და სატრანსპორტო ზონა 1-ს შორის.

სარეკრეაციო ზონა 1 იცვლება სატრანსპორტო ზონა 1-ით, ("ქალაქ თბილისის მუნიციპალიტეტის ტერიტორიების გამოყენებისა და განაშენიანების რეგულირების საკითხთა საბჭოს" 2016 29.12.2016 წლის ოქმი #62), განმცხადებელი.: ს.ტრიფონოვ

AR1461906.



არსებული ფუნდური ზონის კონტური



კორექტირებული ფუნდური ზონის კონტური

■ საცხოვრებელი ზონა 6 (სზ-6) (არსებული ზონა 1223 კვ.მ.)


■ სარეკრეაციო ზონა 1 (რზ-1) (კორექტირებული ზონა 1223 კვ.მ.)

ნ. კ. თბილისში, გლდანის რაიონში, გლდანის მასივში, ა მიკრორაიონში, შუშელიძის ქ. #126-ის მიმდებარედ არსებულ მიწის ნაკვეთზე (საკადასტრო კოდი: #01.11.12.018.205), (1223 კვ.მ.) დაზუსტდეს კონტური საცხოვრებელ ზონა 6-ს და სარეკრეაციო ზონა 1-ს შორის.

საცხოვრებელი ზონა 6 იცვლება სარეკრეაციო ზონა 1-ით, ("ქალაქ თბილისის მუნიციპალიტეტის ტერიტორიების გამოყენებისა და განაშენიანების რეგულირების საკითხთა საბჭოს" 2016 07.07.2016 წლის ოქმი #35), განმცხადებელი.: თ. უგულავა



არსებული ფუნქციური ზონის კონტური



კორექტირებული ფუნქციური ზონის კონტური

■ საცხოვრებელი ზონა (სზ) (არსებული ზონა 69443 კვ.მ.)


■ საცხოვრებელი ზონა 5 (სზ-5) (კორექტირებული ზონა 58582 კვ.მ.)

■ საზოგადოებრივ-საქმიანი ზონა 1 (სზ-1) (კორექტირებული ზონა 10861 კვ.მ.)

7. ქ. თბილისში, საბურთალოს რაიონში, დიდმის სასწავლო საცდელ მეურნეობაში არსებულ მიწის ნაკვეთზე (საკადასტრო კოდი: #01.72.14.009.332), (69443 კვ.მ.) დაზუსტდეს კონტური საცხოვრებელი ზონას და საცხოვრებელ ზონა 5-ს, საზოგადოებრივ-საქმიანი ზონა 1-ს შორის.

საცხოვრებელი ზონა იცვლება საცხოვრებელი ზონა 5-ით და საზოგადოებრივ-საქმიანი ზონა 1-თ ("ქალაქ თბილისის მუნიციპალიტეტის ტერიტორიების გამოყენებისა და განაშენიანების რეგულირების საკითხთა საბჭოს" 2016 05.05.2016 წლის ოქმი #24), განმცხადებელი.: ლ.ცინცაძე

AR1400911.



არსებული ფუნქციური ზონის კონტური



კორექტირებული ფუნქციური ზონის კონტური

■ სარეკრეაციო ზონა 1 (რზ-1) (არსებული ზონა 88 კვ.მ.)


■ საცხოვრებელი ზონა 6 (სზ-6) (კორექტირებული ზონა 88 კვ.მ.)

8. ქ. თბილისში, გლდანის რაიონში, ანგია ბოჭორიშვილის ქუჩა N8-ში არსებული მიწის ნაკვეთის მიმდებარედ არსებულ ტერიტორიაზე (საკადასტრო კოდი: #01.11.12.014.061-ის მიმდებარედ), (88 კვ.მ.) დაზუსტდეს კონტური სარეკრეაციო ზონა 1-ს და საცხოვრებელ ზონა 6-ს.

სარეკრეაციო ზონა 1 იცვლება საცხოვრებელი ზონა 6-ით ("ქალაქ თბილისის მუნიციპალიტეტის ტერიტორიების გამოყენებისა და განაშენიანების რეგულირების საკითხთა საბჭოს" 2016 01.08.2016 წლის ოქმი #40), განმცხადებელი.: ზ. ნიჟარაძე
AR1415208.



არსებული ფუნდამენტი ზონის კონტური



კორექტირებული ფუნდამენტი ზონის კონტური

■ სატრანსპორტო ზონა 1 (ტზ-1) (არსებული ზონა 129 სვ.მ.)

■ საზოგადოებრივ-საქმიანი ზონა 1 (სსზ-1) (კორექტირებული ზონა 129 სვ.მ.)

9. ქ. თბილისში, საბურთალოს რაიონში, მირიან მეფის ქ. N11ა-ში არსებულ მიწის ნაკვეთზე (საკადასტრო კოდი: #01.10.06.014.096), (129 კვ.მ.) დაზუსტდეს კონტური სატრანსპორტო ზონა 1-ს და საზოგადოებრივ-საქმიან ზონა 1-ს შორის.

სატრანსპორტო ზონა 1 იცვლება საზოგადოებრივ-საქმიანი ზონა 1-ით, ("ქალაქ თბილისის მუნიციპალიტეტის ტერიტორიების გამოყენებისა და განაშენიანების რეგულირების საკითხთა საბჭოს" 2017 26.01.2017 წლის ოქმი #4), განმცხადებელი: ზ.მასიურაძე.



არსებული ფუნქციური ზონის კონტური



კორაქტირებადი ფუნქციური ზონის კონტური

■ საცხოვრებელი ზონა 6 (სზ-6) (ანსებელი ზონა 1922 კვ.მ.)

■ საცხოვრებელი ზონა 2 (სზ-2) (კორექტირებადი ზონა 1922 კვ.მ.)

10. ქ. თბილისში, ვაკის რაიონში, გურამიშვილის შესახვევის N16-ის მიმდებარედ, გურამიშვილის შესახვევის N16-ში არსებულ მიწის ნაკვეთზე (საკადასტრო კოდი:#01.14.07.008.111, 01.14.07.008.060), (1922 კვ.მ.) დაზუსტდეს კონტური საცხოვრებელი ზონა 6-ს და საცხოვრებელ ზონა 2-ს შორის.

საცხოვრებელი ზონა 6 იცვლება საცხოვრებელი ზონა 2-ით, ("ქალაქ თბილისის მუნიციპალიტეტის ტერიტორიების გამოყენებისა და განაშენიანების რეგულირების საკითხთა საბჭოს" 2016 29.12.2016 წლის ოქმი #62), განმცხადებელი.: გ.ბატატუნაშვილი



არსებული ფუნქციური ზონის კონტური



კორექტირებული ფუნქციური ზონის კონტური

■ საზოგადოებრივ-საქმიანი ზონა 2 (სსზ-2) (არსებული ზონა 6705 კვ.მ.)

■ სამრეწველო ზონა 1 (ს-1) (კორექტირებული ზონა 6705 კვ.მ.)

11. ქ. თბილისში, ნაძვლადევის რაიონში, გურამიშვილის გამზირზე #64-ში არსებულ მიწის ნაკვეთზე (საკადასტრო კოდი: #01.12.01.005.072), (6705 კვ.მ.) დაზუსტდეს კონტური საზოგადოებრივ-საქმიან ზონა 2-ს და სამრეწველო ზონა 1-ს შორის.

საზოგადოებრივ-საქმიანი ზონა 2 იცვლება სამრეწველო ზონა 1-ით, ("ქალაქ თბილისის მუნიციპალიტეტის ტერიტორიების გამოყენებისა და განაშენიანების რეგულირების საკითხთა საბჭოს" 2016 01.12.2016 წლის ოქმი #58), განმცხადებელი: ლ.ჩოსელი



არსებული ფუნდური ზონის კონტური

კორექტირებული ფუნდური ზონის კონტური

სატრანსპორტო ზონა 1 (ტზ-1) (არსებული ზონა 36 კვ.მ.)

საცხოვრებელი ზონა 1 (სზ-1) (კორექტირებული ზონა 36 კვ.მ.)

საცხოვრებელი ზონა 1 (სზ-1) (არსებული ზონა 362 კვ.მ.)

სატრანსპორტო ზონა 1 (ტზ-1) (კორექტირებული ზონა 362 კვ.მ.)

12. ქ. თბილისში, გლდანის რაიონში, სოფელ გლდანში. გ. სააკაძის ქ. #19-ში არსებულ მიწის ნაკვეთის მიმდებარედ არსებულ ტერიტორიაზე (საკადასტრო კოდი: #72.13.28.093-ის მიმდებარედ), (398 კვ.მ.) დაზუსტდეს კონტური სატრანსპორტო ზონა 1-ს და საცხოვრებელ ზონა 1-ს შორის.

სატრანსპორტო ზონა 1 იცვლება საცხოვრებელი ზონა 1-ით და საცხოვრებელი ზონა 1 იცვლება სატრანსპორტო ზონა 1-ით, ("ქალაქ თბილისის მუნიციპალიტეტის ტერიტორიების გამოყენებისა და განაწესების რეგულირების საკითხთა საბჭოს" 2016 17.05.2016 წლის ოქმი #25), განმცხადებელი.: მ. ნადირაძე.



არსებული ფუნქციური ზონის კონტური



კორექტირებადი ფუნქციური ზონის კონტური



■ სარეკრეაციო ზონა 1 (რზ-1) (არსებული ზონა 791.4 კვ.მ.)

■ სამრეწველო ზონა 2 (ს-2) (არსებული ზონა 198.4 კვ.მ.)

■ სარეკრეაციო ზონა 2 (რზ-2) (კორექტირებადი ზონა 990 კვ.მ.)

13. ქ. თბილისში, სამგორის რაიონში, ქვემო მეტალურგიის დასახლება #1ზ-ს მიმდებარედ არსებული მიწის ნაკვეთის (საკადასტრო კოდი: #01.19.33.017.005-ის მიმდებარედ), (990 კვ.მ.) დაზუსტდეს კონტური სარეკრეაციო ზონა 1-ს, სამრეწველო ზონა 2-ს და სარეკრეაციო ზონა 2-ს შორის.

სარეკრეაციო ზონა 1 და სამრეწველო ზონა 2 იცვლება სარეკრეაციო ზონა 2-ით, ("ქალაქ თბილისის მუნიციპალიტეტის ტერიტორიების გამოყენებისა და განაშენიანების რეგულირების საკითხთა საბჭოს" 2016 06.10.2016 წლის ოქმი #50), განმცხადებელი: ვ. დათუკიშვილი.



არსებული ფუნქციური ზონის კონტური

კორექტირებული ფუნქციური ზონის კონტური

■ საცხოვრებელი ზონა 2 (სზ-2) (არსებული ზონა 821 კვ.მ.)

■ საცხოვრებელი ზონა 3 (სზ-3) (კორექტირებული ზონა 821 კვ.მ.)

14. ქ. თბილისში, საბურთალოს რაიონში, სოფელ დიღომში არსებულ მიწის ნაკვეთზე (საკადასტრო კოდი: #01.72.14.035.080), (821 კვ.მ.) დაზუსტდეს კონტური საცხოვრებელი ზონა 2-ს და საცხოვრებელ ზონა 3-ს შორის.

საცხოვრებელი ზონა 2 იცვლება საცხოვრებელი ზონა 3-ით, ("ქალაქ თბილისის მუნიციპალიტეტის ტერიტორიების გამოყენებისა და განაშენიანების რეგულირების საკითხთა საბჭოს" 2017 26.01.2017 წლის ოქმი #4), განმცხადებელი.: ლ.გოგლიძე

AR1470283.



არსებული ფუნქციური ზონის კონტური



კორექტირებადი ფუნქციური ზონის კონტური

■ სარეკრეაციო ზონა 1 (რზ-1) (არსებული ზონა 3 კვ.მ.)

■ საცხოვრებელი ზონა 5 (სზ-5) (კორექტირებადი ზონა 3 კვ.მ.)

15. ქ. თბილისში, ჩუღურეთის რაიონში, ურიცკის ქ. #46-ში არსებული მიწის ნაკვეთის მიმდებარედ არსებულ ტერიტორიაზე (საკადასტრო კოდი: #01.16.06.063.015-ის მიმდებარედ) ,(3 კვ.მ.) დაზუსტდეს კონტური სარეკრეაციო ზონა 1-ს და საცხოვრებელ ზონა 5-ს შორის.

სარეკრეაციო ზონა 1 იცვლება საცხოვრებელი ზონა 5-ით, ("ქალაქ თბილისის მუნიციპალიტეტის ტერიტორიების გამოყენებისა და განაშენიანების რეგულირების საკითხთა საბჭოს" 2017 12.01.2017 წლის ოქმი #2), განმცხადებელი.: ა. არაქელიძე

AR1465698.



არსებული ფუნქციური ზონის კონტური



კორექტირებული ფუნქციური ზონის კონტური

■ საცხოვრებელი ზონა 6 (სზ-6) (არსებული ზონა 422 კვ.მ.)

■ საცხოვრებელი ზონა 3 (სზ-3) (კორექტირებული ზონა 422 კვ.მ.)

16. ქ. თბილისში, ვაკის რაიონში, დარიალის შესახვევის N2/17-ში არსებულ მიწის ნაკვეთებზე (საკადასტრო კოდი:##01.14.11.026.016; 01.14.11.026.015;01.14.11.026.014),

(422 კვ.მ.) დაზუსტდეს კონტური საცხოვრებელი ზონა 6-ს და საცხოვრებელ ზონა 3-ს შორის.

საცხოვრებელი ზონა 6 იცვლება საცხოვრებელი ზონა 3-ით, ("ქალაქ თბილისის მუნიციპალიტეტის ტერიტორიების გამოყენებისა და განაშენიანების რეგულირების საკითხთა საბჭოს" 2017 02.02.2017 წლის ოქმი #5), განმცხადებელი.: დ.ბუჩუკური

AR1472571



არსებული ფუნქციური ზონის ქონებური

ქორეაქტირებადი ფუნქციური ზონის ქონებური

საცხოვრებელი ზონა 2 (სზ-2) (არსებული ზონა 1504 კვ.მ.)

სატრანსპორტო ზონა 1 (ტზ-1) (ქორეაქტირებადი ზონა 1504 კვ.მ.)

17. ქ. თბილისში, ვაკის რაიონში, ლისის საკრებულოში არსებულ მიწის ნაკვეთზე (საკადასტრო კოდი: #01.14.16.007.243), (1504 კვ.მ.) დაზუსტდეს კონტური საცხოვრებელი ზონა 2-ს და სატრანსპორტო ზონა 1-ს შორის.

საცხოვრებელი ზონა 2 იცვლება სატრანსპორტო ზონა 1-ით, ("ქალაქ თბილისის მუნიციპალიტეტის ტერიტორიების გამოყენებისა და განაშენიანების რეგულირების საკითხთა საბჭოს" 2017 02.02.2017 წლის ოქმი #5), განმცხადებელი.: ლ.ჯორბენაძე

AR1472090.



არსებული ფუნქციური ზონის ქონბარი



ქორეაბირებადი ფუნქციური ზონის ქონბარი


■ სარეკრეაციო ზონა 1 (რზ-1) (არსებული ზონა 1424 კვ.მ.)

■ სარეკრეაციო ზონა 2 (რზ-2) (კორექტირებადი ზონა 1424 კვ.მ.)

18. ქ. თბილისში, სამგორის რაიონში, სამრეწველოს დასახლება #345-ში არსებულ მიწის ნაკვეთებზე (საკადასტრო კოდი: ##01.19.35.001.115, 01.19.35.001.110, 01.19.35.001.114, 01.19.35.001.112, 01.19.35.001.113) (1424 კვ.მ.) დაზუსტდეს კონტური სარეკრეაციო ზონა 1-ს და სარეკრეაციო ზონა 2-ს შორის.

სარეკრეაციო ზონა 1 იცვლება სარეკრეაციო ზონა 2-ით, ("ქალაქ თბილისის მუნიციპალიტეტის ტერიტორიების გამოყენებისა და განაშენიანების რეგულირების საკითხთა საბჭოს" 2017 05.01.2017 წლის ოქმი #1), განმცხადებელი.: გ.ჭელიძე.

AR1463465.



არსებული ფუნქციური ზონის კონტური



კორექტირებადი ფუნქციური ზონის კონტური

■ სამრეწველო ზონა 1 (ს-1) (არსებული ზონა 110 კვ.მ.)

■ საზოგადოებრივ-საქმიანი ზონა 1 (სზ-1) (კორექტირებადი ზონა 110 კვ.მ.)

19. კ. თბილისში, ვაკის რაიონში, ელიზბარ მინდელის ქ. #10-ში, საქართველოს მეცნიერებათა აკადემიის მანქანათა მექანიკის ინსტიტუტის ტერიტორიაზე არსებულ მიწის ნაკვეთზე (საკადასტრო კოდი: #01.14.05.006.001), (110 კვ.მ.) დაზუსტდეს კონტური სამრეწველო ზონა 1-ს და საზოგადოებრივ-საქმიან ზონა 1-ს შორის.

სამრეწველო ზონა 1 იცვლება საზოგადოებრივ-საქმიანი ზონა 1-ით, ("ქალაქ თბილისის მუნიციპალიტეტის ტერიტორიების გამოყენებისა და განაშენიანების რეგულირების საკითხთა საბჭოს" 2016 22.12.2016 წლის ოქმი #61), განმცხადებელი.: დ. ფაჩულია

AR1461267



არსებული ფუნქციური ზონის კონტური



კორექტირებული ფუნქციური ზონის კონტური

■ სარეკრეაციო ზონა 1 (რზ-1)(არსებული ზონა)

■ სარეკრეაციო ზონა 3 (რზ-3)(კორექტირებული ზონა)

20. ქ. თბილისში, საბურთალოს რაიონში, გაგარინის ქუჩაზე, ავტოგასამართი სადგურის „მამა“-ს მოპირდაპირე მხარეს არსებული მიწის ნაკვეთზე (საკადასტრო კოდი: #01.10.18.001.008), (500 კვ.მ.) დაზუსტდეს კონტური სარეკრეაციო ზონა 1-სა და სარეკრეაციო ზონა 3-ს შორის.

სარეკრეაციო ზონა 1 იცვლება სარეკრეაციო ზონა 3-ით. (“ქალაქ თბილისის ტერიტორიების გამოყენებისა და განაშენიანების საკითხთა რეგულირების საბჭოს” 2016 წლის ოქმი #36), მოქ.: პ.ჟღენტი. AR1416312.