



**ქალაქ თბილისის  
მუნიციპალიტეტის საკრებულო**



დადგენილება № 13-56  
---

“ 14 ” ივლისი  
“ --- ” ----- 2017 წ

**ქ. თბილისი**

„დედაქალაქის მიწათსარგებლობის გენერალური გეგმის დამტკიცების შესახებ“  
ქ.თბილისის მუნიციპალიტეტის საკრებულოს 2014 წლის 30 დეკემბრის №20-105  
დადგენილებაში ცვლილების შეტანის თაობაზე

„ნორმატიული აქტების შესახებ“ საქართველოს კანონის მე-20 მუხლის თანახმად,  
ქალაქ თბილისის მუნიციპალიტეტის საკრებულო ადგენს:

**მუხლი 1.**

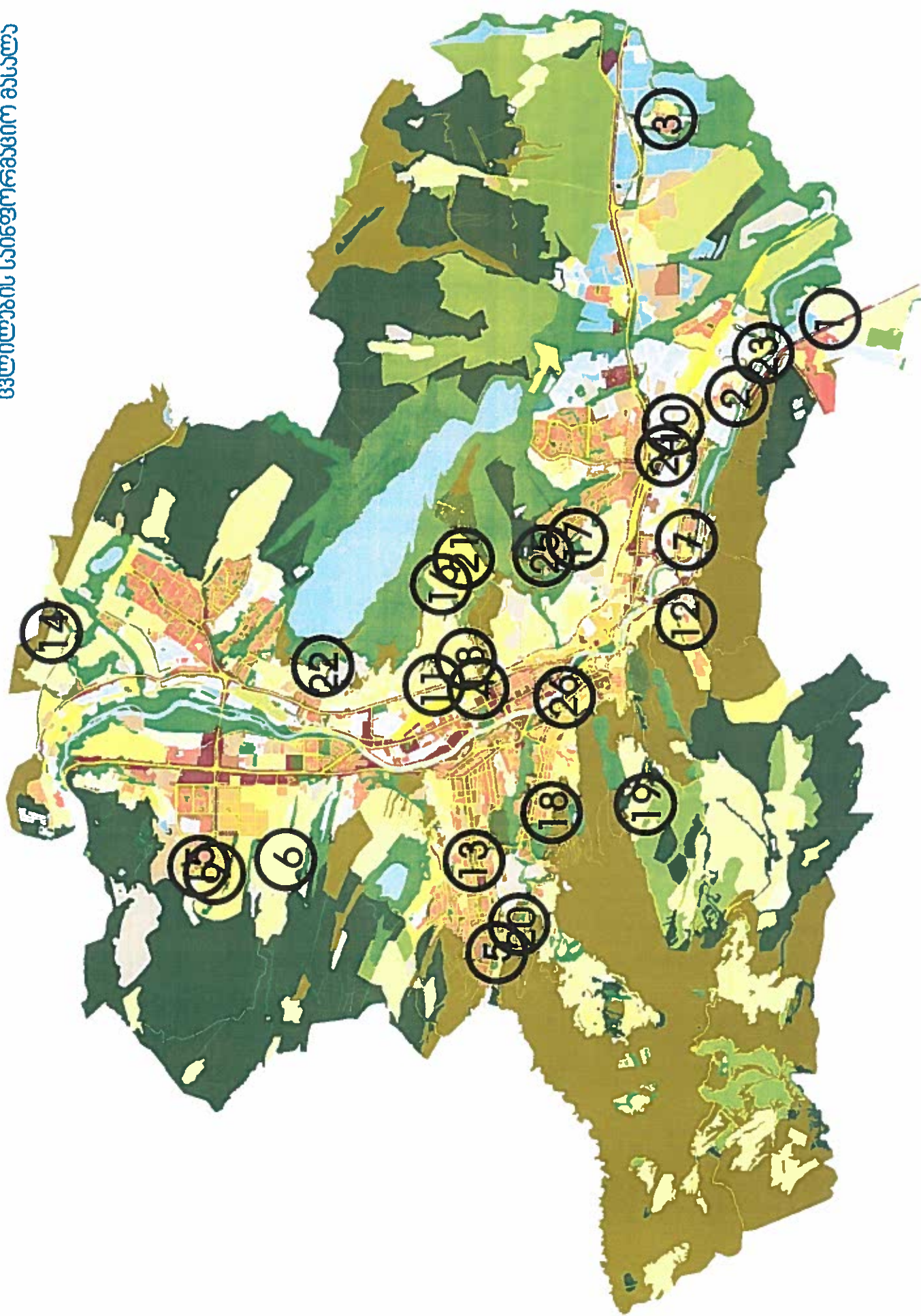
შეტანილი იქნას ცვლილება „დედაქალაქის მიწათსარგებლობის გენერალური გეგმის  
დამტკიცების შესახებ“ ქ. თბილისის მუნიციპალიტეტის საკრებულოს 2014 წლის 30  
დეკემბრის №20-105 დადგენილებაში (სსმ, ვებგვერდი: [www.matsne.gov.ge](http://www.matsne.gov.ge), 06/01/2015,  
სარეგისტრაციო კოდი: 010260030.35.101.016099) და დადგენილების პირველი პუნქტით  
დამტკიცებული დედაქალაქის მიწათსარგებლობის გენერალური გეგმის გრაფიკული  
ნაწილი - რუკა (ფუნქციური ზონები) ჩამოყალიბდეს თანდართული სახით (თან ერთვის  
ცვლილების საინფორმაციო მასალა).


**მუხლი 2.**

დადგენილება ამოქმედდეს გამოქვეყნებისთანავე.

საკრებულოს თავმჯდომარე

გიორგი ალიბეგაშვილი





არსებული ფენური ზონის ქონარი



ქორექტირებადი ფენური ზონის ქონარი

■ სამრეწველო ზონა 2 (ს-2) (არსებული ზონა 57 კვ.მ.)

■ საცხოვრებელი ზონა 1 (სზ-1) (ქორექტირებული ზონა 57 კვ.მ.)

1. ქ. თბილისში, კრწანისის რაიონში, სოფელ ფონიჭალაში, ცოტნე დადიანის ქუჩა, I ჩიხი, N5-ში არსებულ მიწის ნაკვეთზე (საკადასტრო კოდი: N81.05.02.003), (57 კვ.მ.) დაზუსტდეს კონტური სამრეწველო ზონა 2-სა და საცხოვრებელ ზონა 1-ს შორის.

სამრეწველო ზონა 2 იცვლება საცხოვრებელი ზონა 1-ით, ("ქალაქ თბილისის მუნიციპალიტეტის ტერიტორიების გამოყენებისა და განაშენიანების რეგულირების საკითხთა საბჭოს" 06.04.2017 წლის ოქმი #14), განმცხადებელი: ო.კურბანოვი.

AR1488928.



არსებაული ფუნქციური ზონის კონსერვაცია



კონსერვაციული ფუნქციური ზონის კონსერვაცია

■ სარეკრეაციო ზონა 1 (რზ-1) (არსებული ზონა 897 კვ.მ.)

■ სარეკრეაციო ზონა 2 (რზ-2) (კორექტირებული ზონა 897 კვ.მ.)

2. ქ. თბილისში, სამგორის რაიონში, სოფელ ყარაჯალარში, „თბილავიამშენი“-ს მიმდებარე ტერიტორიაზე არსებულ მიწის ნაკვეთზე (საკადასტრო კოდი: N01.19.33.004.188) და მის მიმდებარედ, (897 კვ.მ.) დაზუსტდეს კონტური სარეკრეაციო ზონა 1-სა და სარეკრეაციო ზონა 2-ს შორის.

სარეკრეაციო ზონა 1 იცვლება სარეკრეაციო ზონა 2-ით, („ქალაქ თბილისის მუნიციპალიტეტის ტერიტორიების გამოყენებისა და განაშენიანების რეგულირების საკითხთა საბჭოს“ 04.05.2017 წლის ოქმი #18), განმცხადებელი.: ე.ლევინგილი.

AR1495673.



არსებული ფუნჯიური ზონის ქონბარი



ქორაქბირეული ფუნჯიური ზონის ქონბარი

■ საცხოვრებელი ზონა 6 (სზ-6) (არსებული ზონა 584 კვ.მ.)

■ სარეკრეაციო ზონა 2 (რზ-2) (ქორექტირებული ზონა 584 კვ.მ.)

3. ქ. თბილისში, სამგორის რაიონში, ლილოს დასახლებაში, IV კვარტალის #12-ე კორპუსის მიმდებარედ არსებულ მიწის ნაკვეთზე (საკადასტრო კოდი: N01.19.27.007.057-ის მიმდებარედ), (584 კვ.მ.) დაზუსტდეს კონტური საცხოვრებელ ზონა ნ-სა და სარეკრეაციო ზონა 2-ს შორის.

საცხოვრებელი ზონა 6 იცვლება სარეკრეაციო ზონა 2-ით, ("ქალაქ თბილისის მუნიციპალიტეტის ტერიტორიების გამოყენებისა და განაშენიანების რეგულირების საკითხთა სამსახურს" 11.05.2017 წლის ოქმი #19), განმცხადებელი.: ბ.პაპუა.

AR1500526.



არსებული ფუნდური ზონის კონტური



კორექტირებული ფუნდური ზონის კონტური


■ სატრანსპორტო ზონა 1 (ტზ-1) (არსებული ზონა 3388 კვ.მ.)

■ სატრანსპორტო ზონა 2 (ტზ-2) (კორექტირებული ზონა 3388 კვ.მ.)

4. ქ. თბილისში, ჩუღურეთის რაიონში, რკინიგზის ცენტრალურ ვაგზალზე არსებულ მიწის ნაკვეთებზე (საკადასტრო კოდი: N01.16.01.005.164; 01.16.01.005.217; 01.16.01.005.165), (3388 კვ.მ.) დაზუსტდეს კონტური სატრანსპორტო ზონა 1-სა და სატრანსპორტო ზონა 2-ს შორის.

სატრანსპორტო ზონა 1 იცვლება სატრანსპორტო ზონა 2-ით, ("ქალაქ თბილისის მუნიციპალიტეტის ტერიტორიების გამოყენებისა და განაშენიანების რეგულირების საკითხთა საბჭოს" 18.05.2017 წლის ოქმი #20), განმცხადებელი.: მ.სირაძე.

AR1503277.



არსებული ფუნდამენტი ზონის ქონსური



ქორეაქტირებადი ფუნდამენტი ზონის ქონსური

■ სპეციალური ზონა 1 (სპეცზ-1) (არსებული ზონა 811 კვ.მ.)

■ ტანდემფტურ-სარეკრუციო ზონა (ტსზ) (კორექტირებადი ზონა 811 კვ.მ.)

5. ქ. თბილისში, ვაკის რაიონში, უნივერსიტეტის ქუჩაზე არსებულ მიწის ნაკვეთზე (საკადასტრო კოდი: #01.14.06.006.041), (811 კვ.მ.) დაზუსტდეს კონტური სპეციალურ ზონა 1-სა და ტანდემფტურ-სარეკრუციო ზონას შორის.

სპეციალური ზონა 1 იცვლება ტანდემფტურ-სარეკრუციო ზონით, ("ქალაქ თბილისის მუნიციპალიტეტის ტერიტორიების გამოყენებისა და განაშენიანების რეგულირების საკითხთა საბჭოს" 08.06.2017 წლის ოქმი #23), განმცხადებელი.: ლ.მერაბიშვილი.

AR1511770.



არსებული ფუნქციური ზონის ქონბარი



ქორეაქტიუბული ფუნქციური ზონის ქონბარი

■ სატრანსპორტო ზონა 1 (ტზ-1) (არსებული ზონა 5 კვ.მ.)

■ საცხოვრებელი ზონა 1 (სზ-1) (ქორექტირებელი ზონა 5 კვ.მ.)

6. ქ. თბილისში, საბურთალოს რაიონში, სოფელ დიდლოში „მჭედლიანთ უბანში“ არსებული მიწის ნაკვეთის მიმდებარედ არსებულ ტერიტორიაზე (საკადასტრო კოდი: N01.72.14.021.269-ის მიმდებარედ), (5 კვ.მ.) დაზუსტდეს კონტური სატრანსპორტო ზონა 1-სა და საცხოვრებელ ზონა 1-ს შორის.

სატრანსპორტო ზონა 1 იცვლება საცხოვრებელი ზონა 1-ით, („ქალაქ თბილისის მუნიციპალიტეტის ტერიტორიების გამოყენებისა და განაშენიანების რეგულირების საკითხთა საბჭოს“ 06.04.2017 წლის ოქმი #14), განმცხადებელი.: შ.სამაგლიშვილი.





არსებული ფუნქციური ზონის ქონებური



კორექტირებადი ფუნქციური ზონის ქონებური

■ სატრანსპორტო ზონა 1 (ტზ-1) (არსებული ზონა 30 კვ.მ.)

■ საცხოვრებელი ზონა 3 (სზ-3) (კორექტირებადი ზონა 30 კვ.მ.)

7. ქ. თბილისში, ისნის რაიონში, მალხაზოვის შესახვევი, მანავის ქ. N6-ის მიმდებარედ არსებულ მიწის ნაკვეთზე (საკადასტრო კოდი: N01.17.14.003.086) და მის მიმდებარედ არსებულ ტერიტორიაზე, (30 კვ.მ.) დაზუსტდეს კონტური სატრანსპორტო ზონა 1-სა და საცხოვრებელ ზონა 3-ს შორის.

სატრანსპორტო ზონა 1 იცვლება საცხოვრებელი ზონა 3-ით, ("ქალაქ თბილისის მუნიციპალიტეტის ტერიტორიების გამოყენებისა და განაშენიანების რეგულირების საკითხთა საბჭოს" 27.04.2017 წლის ოქმი #17), განმცხადებელი.: თ. ხაფავა.

AR1496959.



არსებული ფუნქციური ზონის ქონებური

ეკონომიკური ფუნქციური ზონის ქონებური



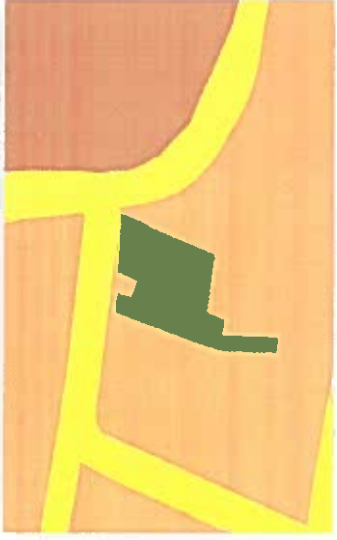
■ სატრანსპორტო ზონა 1 (ტზ-1) (არსებული ზონა 17 კვ.მ.)

■ საცხოვრებელი ზონა (სზ) (ეკონომიკური ზონა 17 კვ.მ.)

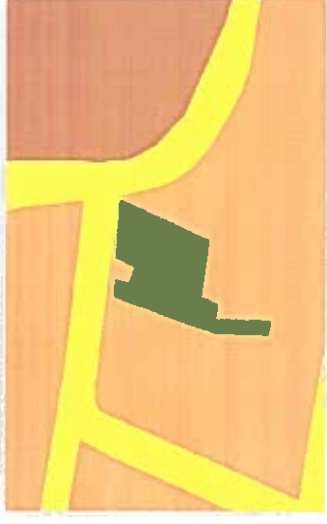
8. ქ. თბილისში, ნაძალადევის რაიონში, სტურუას ქ. N38-36-ში არსებულ მიწის ნაკვეთებზე (საკადასტრო კოდი: NN01.12.20.034.014, 01.12.20.034.008) და მიმდებარედ არსებულ ტერიტორიაზე, (17 კვ.მ.) დაზუსტდეს კონტური სატრანსპორტო ზონა 1-სა და საცხოვრებელ ზონას შორის.

სატრანსპორტო ზონა 1 იცვლება საცხოვრებელი ზონით, ("ქალაქ თბილისის მუნიციპალიტეტის ტერიტორიების გამოყენებისა და განაშენიანების რეგულირების საკითხთა სამკოს" 23.03.2017 წლის ოქმი #12), განმცხადებელი.: კ. ჯაბია.

AR1487203; AR1515236.



არსებული ფუნქციური ზონის ქონბარი



ქორეაქტირბული ფუნქციური ზონის ქონბარი

■ საცხოვრბული ზონა 5 (სზ-5) (არსბული ზონა 34 კვ.მ.)

■ სარეკრეაციო ზონა 1 (რზ-1) (ქორექტირბული ზონა 34 კვ.მ.)

9. ქ. თბილისში, საბურთალოს რაიონში, დიდი დიღმის დასახლებბაში, IV მიკრორაიონში არსბულ მიწის ნაკვეთზე (საკადასტრო კოდი: #01.72.14.041.793), (34 კვ.მ.) დაზუსტდეს კონტური საცხოვრბულ ზონა 5-სა და სარეკრეაციო ზონა 1-ს შორის.

საცხოვრბული ზონა 5 იცვლება სარეკრეაციო ზონა 1-ით, ("ქალაქ თბილისის მუნიციპალიტეტის ტერიტორიების გამოყენებისა და განაშენიანების რეგულირბების საკითხთა საბჭოს" 15.06.2017 წლის ოქმი #24), განმცხადბელი: ქალაქ თბილისის მუნიციპალიტეტის საკრბული.

AR1513724.



ასახეული ფუნქციური ზონის კონტური



ეკოკატირებული ფუნქციური ზონის კონტური

■ სარეკრეაციო ზონა 1 (რზ-1) (ასახეული ზონა 30 კვ.მ.)

■ საცხოვრებელი ზონა 6 (სზ-6) (ეკოკატირებული ზონა 30 კვ.მ.)

10. ქ. თბილისში, სამგორის რაიონში, ქინძმარაულის ქ. N5-7-ში არსებულ მიწის ნაკვეთზე (საკადასტრო კოდი: #01.19.34.003.136), (30 კვ.მ.) დაზუსტდეს კონტური სარეკრეაციო ზონა 1-სა და საცხოვრებელ ზონა 6-ს შორის.

სარეკრეაციო ზონა 1 იცვლება საცხოვრებელი ზონა 6-ით, ("ქალაქ თბილისის მუნიციპალიტეტის ტერიტორიების გამოყენებისა და განაშენიანების რეგულირების საკითხთა საბჭოს" 15.06.2017 წლის ოქმი #24), განმცხადებელი: ქალაქ თბილისის მუნიციპალიტეტის სსიპ ქონების მართვის სააგენტო.

AR1513433.



არსებული ფუნდური ზონის ქონბარი

ქორეპტირბული ფუნდური ზონის ქონბარი



■ სატრანსპორტო ზონა 1 (ტზ-1) (არსებული ზონა 16 კვ.მ.)

■ საზოგადოებრივ-საქმიანი ზონა 2 (სზ-2) (ქორექტირბული ზონა 16 კვ.მ.)

11. ქ. თბილისში, ნაძალადევის რაიონში, სვანეთის ქ. N23-ში არსებულ მიწის ნაკვეთზე (საკადასტრო კოდი: #01.12.13.037.018), (16 კვ.მ.) დაზუსტდეს კონტური სატრანსპორტო ზონა 1-სა და საზოგადოებრივ-საქმიან ზონა 2-ს შორის.

სატრანსპორტო ზონა 1 იცვლება საზოგადოებრივ-საქმიანი ზონა 2-ით, ("ქალაქ თბილისის მუნიციპალიტეტის ტერიტორიების გამოყენებისა და განაშენიანების რეგულირების საკითხთა საბჭოს" 15.06.2017 წლის ოქმი #24), განმცხადებელი: ა.ლომსაძე.

AR1512135.



არსებული ფუნქციური ზონის ქონბარი



ქორეაბირბული ფუნქციური ზონის ქონბარი

საცხოვრბული ზონა (სზ) (არსბული ზონა 267 კვ.მ.)

■ სარეკრეაციო ზონა 1 (რზ-1) (არსბული ზონა 54 კვ.მ.)

■ სატრანსპორტო ზონა 1 (ტზ-1) (ქორეკირბული ზონა 321 კვ.მ.)

12. ქ. თბილისში, კრწანისი რაიონში, კრწანისის I რიხის N3-ის მიმდებარედ არსბული მიწის ნაკვეთის მიმდებარედ არსბულ ტერიტორიაზე (საკადასტრო კოდი: N01.18.06.015.017-ის მიმდებარედ), (321 კვ.მ.) დაზუსტდეს კონტური საცხოვრბელ ზონას, სარეკრეაციო ზონა 1-სა და სატრანსპორტო ზონა 1-ს შორის.

საცხოვრბელი ზონა და სარეკრეაციო ზონა 1 იცვლება სატრანსპორტო ზონა 1-ით, ("ქალაქ თბილისის მუნიციპალიტეტის ტერიტორიების გამოყენებისა და განაშენიანების რეგულირბის საკითხთა საბჭოს" 04.05.2017 წლის ოქმი #18), განმცხადებელი.: მ.გურგენიძე.

AR1499634.



არსებული ფუნქციური ზონის კონტური

კორექტირებადი ფუნქციური ზონის კონტური

■ სარეკრეაციო ზონა 1 (რზ-1) (არსებული ზონა 25 კვ.მ.)

■ სატრანსპორტო ზონა 1 (ტზ-1) (არსებული ზონა 77 კვ.მ.)

■ საზოგადოებრივ-საქმიანი ზონა 1 (სსზ-1) (კორექტირებადი ზონა 102 კვ.მ.)

13. ქ. თბილისში, ვაკის რაიონში, ვაკა-ფშველას გამზირი, N64-ის მიმდებარედ არსებულ მიწის ნაკვეთზე (საკადასტრო კოდი: N01.14.03.036.013), (102 კვ.მ.) დაზუსტდეს კონტური სარეკრეაციო ზონა 1-ს, სატრანსპორტო ზონა 1-სა და საზოგადოებრივ-საქმიან ზონა 1-ს შორის.

სარეკრეაციო ზონა 1 და სატრანსპორტო ზონა 1 იცვლება საზოგადოებრივ-საქმიანი ზონა 1-ით, ("ქალაქ თბილისის მუნიციპალიტეტის ტერიტორიების გამოყენებისა და განაშენიანების რეგულირების საკითხთა საბჭოს" 25.05.2017 წლის ოქმი #21). განმცხადებელი.: მ.ნონიაშვილი.

AR1504571.



არსებული ფუნდური ზონის კონტური

კორექტირებული ფუნდური ზონის კონტური



■ სატრანსპორტო ზონა 1 (ტზ-1) (არსებული ზონა 97 კვ.მ.)

■ საცხოვრებელი ზონა 1 (სზ-1) (კორექტირებული ზონა 97 კვ.მ.)

14. ქ. თბილისში, გლდანის რაიონში, ავჭალის მასივის ტერიტორიაზე არსებულ მიწის ნაკვეთზე (საკადასტრო კოდი: N72.13.34.076-ის მიმდებარედ), (97 კვ.მ.) დაზუსტდეს კონტური სატრანსპორტო ზონა 1-სა და საცხოვრებელ ზონა 1-ს შორის.

სატრანსპორტო ზონა 1 იცვლება საცხოვრებელი ზონა 1-ით, ("ქალაქ თბილისის მუნიციპალიტეტის ტერიტორიების გამოყენებისა და განაშენიანების რეგულირების საკითხთა საბჭოს" 11.05.2017 წლის ოქმი #19), განმცხადებელი.: ქ.ვარამაშვილი.

AR1501582.





არსებული ფუნქციური ზონის ქონბარი



ქორაქბირბარი ფუნქციური ზონის ქონბარი

■ სატრანსპორტო ზონა 1 (ტზ-1) (არსებული ზონა 158 კვ.მ.)

■ საზოგადოებრივ-საქმიანი ზონა 1 (სზბ-1) (ქორექტირბული ზონა 158 კვ.მ.)

15. ქ. თბილისში, საბურთალოს რაიონში, დიდი დიდმის III და IV მიკრორაიონებს შორის არსებულ ტერიტორიაზე (საკადასტრო კოდი: #01.10.08.005.118), (158 კვ.მ.) დაზუსტდეს კონტური სატრანსპორტო ზონა 1-სა და საზოგადოებრივ-საქმიან ზონა 1-ს შორის.

სატრანსპორტო ზონა 1 იცვლება საზოგადოებრივ-საქმიანი ზონა 1-ით, ("ქალაქ თბილისის მუნიციპალიტეტის ტერიტორიების გამოყენებისა და განაშენიანების რეგულირების საკითხთა საბჭოს" 05.06.2017 წლის ოქმი #22), განმცხადებელი.: ი.გამყრელიძე.

AR1510405.



აღსაბუღალი ფუნაფიური ზონის აონბარი



აონბარიღაბუღალი ფუნაფიური ზონის აონბარი

■ სატრანსპორტო ზონა 1 (ბზ-1) (არსებუღი ზონა 46 კვ.მ.)

საცხოვრებუღი ზონა (სზ) (კონკრეტირებუღი ზონა 46 კვ.მ.)

16. კ. თბიღისში, ნაბალადღვის რაიონში, II პიონღრის ქუჩასა და ტრამღვის ხაზს შორის, ინტერნატის ქუჩის შესახვევის მიმღებარედ არსებუღი მიწის ნაკვეთის მიმღებარედ არსებუღ ტერიტორიაზე (საკადასტრო კოდი: #01.12.14.088.032-ის მიმღებარედ), (46 კვ.მ.) დაზუსტღვს კონტური სატრანსპორტო ზონა 1-სა და საცხოვრებუღ ზონას შორის.

სატრანსპორტო ზონა 1 იცვლღბა საცხოვრებუღი ზონით, ("ქალაქ თბიღისის მუნიციპალიტეტის ტერიტორიების გამოყენებისა და განაშენიანების რეგულირების საკითხთა სამჭოს" 08.06.2017 წღის ოქმი #23), განმცხადებუღი.: ს.მაჭავარიანი.

AR1510836.



არსებული ფუნქციური ზონის კონტური



კორექტირებადი ფუნქციური ზონის კონტური

■ სარეკრეაციო ზონა 1 (რზ-1) (არსებული ზონა 124 კვ.მ.)

■ საცხოვრებელი ზონა (სზ) (კორექტირებადი ზონა 124 კვ.მ.)

17. ქ. თბილისში, ისნის რაიონში, ხელოვანთა ქ. N54ა-ში არსებულ მიწის ნაკვეთზე (საკადასტრო კოდი: N01.17.09.001.039-ის ნაწილზე), (124 კვ.მ.) დაზუსტდეს კონტური სარეკრეაციო ზონა 1-სა და საცხოვრებელ ზონას შორის.

სარეკრეაციო ზონა 1 იცვლება საცხოვრებელი ზონით, ("ქალაქ თბილისის მუნიციპალიტეტის ტერიტორიების გამოყენებისა და განაშენიანების რეგულირების საკითხთა საბჭოს" 25.05.2017 წლის ოქმი #21), განმცხადებელი: ს.ლეზანიძე.

AR1505206.



არსაბული ფუნქციური ზონის ქონებური



ქორეპტირებაული ფუნქციური ზონის ქონებური

- საცხოვრებელი ზონა 2 (სზ-2) (არსებული ზონა 57 კვ.მ.)
- სატრანსპორტო ზონა 1 (ტზ-1) (ქორექტირებული ზონა 57 კვ.მ.)
- ტანდემფტური-სარეკრეაციო ზონა (ტსზ) (არსებული ზონა 84 კვ.მ.)
- სატრანსპორტო ზონა 1 (ტზ-1) (ქორექტირებული ზონა 10 კვ.მ.)
- საცხოვრებელი ზონა 2 (სზ-2) (ქორექტირებული ზონა 74 კვ.მ.)

18. ქ. თბილისში, ვაკის რაიონში, ცხეცაძის ქ. N18ბ-ში არსებული მიწის ნაკვეთის მიმდებარედ არსებულ ტერიტორიაზე (საკადასტრო კოდი: N01.14.12.002.019-ის მიმდებარედ), (141 კვ.მ.) დაზუსტდეს კონტური საცხოვრებელი ზონა 2-ს, ლანდშაფტურ-სარეკრეაციო ზონასა და სატრანსპორტო ზონა 1-ს შორის.

საცხოვრებელი ზონა 2 იცვლება სატრანსპორტო ზონა 1-ით, ლანდშაფტურ-სარეკრეაციო ზონა იცვლება საცხოვრებელი ზონა 2-ითა და სატრანსპორტო ზონა 1-ით ("ქალაქ თბილისის მუნიციპალიტეტის ტერიტორიების გამოყენებისა და განაშენიანების რეგულირების საკითხთა საბჭოს" 13.04.2017 წლის ოქმი #15), განმცხადებელი.: თ.ჯაფარიძე.



არსებული ფუნქციური ზონის ქონბარი



კორექტირბული ფუნქციური ზონის ქონბარი

■ სატრანსპორტო ზონა 1 (ტზ-1) (არსებული ზონა 201 კვ.მ.)

■ საცხოვრბული ზონა 1 (სზ-1) (კორექტირბული ზონა 201 კვ.მ.)

19. ქ. თბილისში, მთაწმინდის რაიონში, სოფელ წაკკისში არსებული მიწის ნაკვეთის მიმდებარედ (საკადასტრო კოდი: #81.02.00.359-ის მიმდებარედ), (201 კვ.მ.) დაზუსტდეს კონტური სატრანსპორტო ზონა 1-სა და საცხოვრბული ზონა 1-ს შორის.

სატრანსპორტო ზონა 1 იცვლება საცხოვრბული ზონა 1-ით, ("ქალაქ თბილისის მუნიციპალიტეტის ტერიტორიების გამოყენებისა და განაშენიანების რეგულირბების საკითხთა საბჭოს" 21.07.2016 წლის ოქმი #38), განმცხადებელი.: გ.ნაფროზაშვილი.

AR1415591.



არსებული ფუნქიური ზონის კონტური



კორექტირებადი ფუნქიური ზონის კონტური

■ ტანდემფეტურ-სარეკრეაციო ზონა (ლსზ) (არსებული ზონა 66 ევ.მ.)

■ სატრანსპორტო ზონა 1 (ტზ-1) (კორექტირებადი ზონა 66 ევ.მ.)

20. ქ. თბილისში, ვაკის რაიონში, წყნეთის გზატკეცილზე არსებულ მიწის ნაკვეთზე (საკადასტრო კოდი: #01.14.06.003.015-ის მიმდებარედ), (66 კვ.მ.) დაზუსტდეს კონტური ლანდშაფტურ-სარეკრეაციო ზონასა და სატრანსპორტო ზონა 1-ს შორის.

ლანდშაფტურ-სარეკრეაციო ზონა იცვლება სატრანსპორტო ზონა 1-ით, ("ქალაქ თბილისის მუნიციპალიტეტის ტერიტორიების გამოყენებისა და განაშენიანების რეგულირების საკითხთა საბჭოს" 08.06.2017 წლის ოქმი #23), განმცხადებელი.: თ.სვანიძე.

AR1507137.



არსებული ფუნქციური ზონის ქონებური

კორექტირებადი ფუნქციური ზონის ქონებური

■ საცხოვრებელი ზონა 2 (სზ-2) (არსებული ზონა 114 კვ.მ.)

■ სატრანსპორტო ზონა 1 (ტზ-1) (კორექტირებული ზონა 144 კვ.მ.)

21. ქ. თბილისში, ჩუღურეთის რაიონში, ხეხილსანერგე მეურნეობაში არსებული მიწის ნაკვეთის ნაწილზე (საკადასტრო კოდი: #81.21.14.051-ის ნაწილზე), (114 კვ.მ.) დაზუსტდეს კონტური საცხოვრებელ ზონა 2-სა და სატრანსპორტო ზონა 1-ს შორის.

საცხოვრებელი ზონა 2 იცვლება სატრანსპორტო ზონა 1-ით, ("ქალაქ თბილისის მუნიციპალიტეტის ტერიტორიების გამოყენებისა და განაშენიანების რეგულირების საკითხთა საბჭოს" 15.06.2017 წლის ოქმი #24), განმცხადებელი.: თ.თამაზიანი.

AR1514251.



არსებული ფუნდური ზონის კონტური



ქორეაბიკაბალი ფუნდური ზონის კონტური

■ ტანდშაფტურ-სარეკონსტრუქციო ზონა (ტსზ) (არსებული ზონა 761 კვ.მ.)

■ საცხოვრებელი ზონა (სზ) (კორექტირებული ზონა 761 კვ.მ.)

22. ქ. თბილისში, ნაძალადევის რაიონში, მუხრანის ქ. #70ა-ს მიმდებარედ არსებულ ტერიტორიაზე (საკადასტრო კოდი: #01.12.04.004.016-ის მიმდებარედ), (761 კვ.მ.) დაზუსტდეს კონტური ლანდშაფტურ-სარეკონსტრუქციო ზონასა და საცხოვრებელ ზონას შორის.

ლანდშაფტურ-სარეკონსტრუქციო ზონა იცვლება საცხოვრებელი ზონით, ("ქალაქ თბილისის მუნიციპალიტეტის ტერიტორიების გამოყენებისა და განაშენიანების რეგულირების საკითხთა საბჭოს" 25.02.2016 წლის ოქმი #9), განმცხადებელი.: დ.მინაძე.

AR1413367 (AR1373089).





არსებული ფუნქციური ზონის კონტური



კორექტირებადი ფუნქციური ზონის კონტური

■ სატრანსპორტო ზონა 1 (ტზ-1) (არსებული ზონა 82 ევ.მ.)

■ სარეკრეაციო ზონა 2 (რზ-2) (კორექტირებადი ზონა 82 ევ.მ.)

23. ქ. თბილისში, სამგორის რაიონში, გარდაზნის გზატკეცილსა და მდინარე მტკვარს შორის მდებარე N29-ე ნაკვეთის მიმდებარედ არსებული მიწის ნაკვეთის მიმდებარედ არსებულ ტერიტორიაზე (საკადასტრო კოდი: N01.19.33.020.122-ის მიმდებარედ), (82 კვ.მ.) დაზუსტდეს კონტური სატრანსპორტო ზონა 1-სა და სარეკრეაციო ზონა 2-ს შორის.

სატრანსპორტო ზონა 1 იცვლება სარეკრეაციო ზონა 2-ით, ("ქალაქ თბილისის მუნიციპალიტეტის ტერიტორიების გამოყენებისა და განაშენიანების რეგულირების საკითხთა საბჭოს" 23.03.2017 წლის ოქმი #12), განმცხადებელი: ჯ.შეიცილაძე.

AR1483754.



არსებული ფუნდური ზონის ქრუკი



კორექტირებადი ფუნდური ზონის ქრუკი

■ სარეკრეაციო ზონა 1 (რზ-1) (არსებული ზონა 1653 ჯვ.მ.)

■ საზოგადოებრივ-საქმიანი ზონა 2 (სზ-2) (კორექტირებული ზონა 1653 ჯვ.მ.)

24. ქ. თბილისში, ისნის რაიონში, ისან-სამგორის რაიონში გამგეობის მიმდებარედ არსებულ მიწის ნაკვეთზე (საკადასტრო კოდი: N01.17.11.006.035), (1653 კვ.მ.) დაზუსტდეს კონტური სარეკრეაციო ზონა 1-სა და საზოგადოებრივ-საქმიან ზონა 2-ს შორის.

სარეკრეაციო ზონა 1 იცვლება საზოგადოებრივ-საქმიანი ზონა 2-ით, ("ქალაქ თბილისის მუნიციპალიტეტის ტერიტორიების გამოყენებისა და განაშენიანების რეგულირების საკითხთა საბჭოს" 25.05.2017 წლის ოქმი #21), განმცხადებელი.: ნ.ლოლბერიძე.

AR1506569.



უარსებაული ფუძეიერი ზონის ქონბური



ქონბებირბული ფუძეიერი ზონის ქონბური

■ სარეკრეაციო ზონა 2 (რზ-2) (არსებული ზონა 2944 ევ.მ.)

■ საცხოვრებელი ზონა 6 (სზ-6) (ქონბებირბული ზონა 2944 ევ.მ.)

25. ქ. თბილისში, ისნის რაიონში, ვაზისუბნის II ს მიკრორაიონი, კორპუსი #27-ის მიმდებარედ არსებულ მიწის ნაკვეთზე (საკადასტრო კოდი: N01.17.06.014.016-ის ნაწილზე და მის მიმდებარედ), (2944 კვ.მ.) დაზუსტდეს კონტური სარეკრეაციო ზონა 2-სა და საცხოვრებელ ზონა 6-ს შორის.

სარეკრეაციო ზონა 2 იცვლება საცხოვრებელი ზონა 6-ით, ("ქალაქ თბილისის მუნიციპალიტეტის ტერიტორიების გამოყენებისა და განაშენიანების რეგულირების საკითხთა საბჭოს" 18.05.2017 წლის ოქმი #20), განმცხადებელი.: ქალაქ თბილისის მუნიციპალიტეტის სსიპ ქონბების მართვის სააგენტო.



არსებული ფუნქციური ზონის კონტური



კორექტირებადი ფუნქციური ზონის კონტური

■ სატრანსპორტო ზონა 1 (ტზ-1) (არსებული ზონა 223 კვ.მ.)

■ საზოგადოებრივ-საქმიანი ზონა 2 (სზ-2) (კორექტირებადი ზონა 223 კვ.მ.)

26. ქ. თბილისში, მთაწმინდის რაიონში, შოთა რუსთაველის გამზირის #31/13-ში არსებულ მიწის ნაკვეთზე (საკადასტრო კოდი: N01.15.04.013.001), (223 კვ.მ.) დაზუსტდეს კონტური სატრანსპორტო ზონა 1-სა და საზოგადოებრივ-საქმიან ზონა 2-ს შორის.

სატრანსპორტო ზონა 1 იცვლება საზოგადოებრივ-საქმიანი ზონა 2-ით, ("ქალაქ თბილისის მუნიციპალიტეტის ტერიტორიების გამოყენებისა და განაშენიანების რეგულირების საკითხთა საბჭოს" 11.05.2017 წლის ოქმი #19), განმცხადებელი.: ნ.სხირტლაძე.