



ქალაქ თბილისის
მუნიციპალიტეტის საკრებულო



დადგენილება № 6-16

„18“ მარტი --- 2016 წ

ძ. თბილისი

„დედაქალაქის მიწათსარგებლობის გენერალური გეგმის დამტკიცების შესახებ“
ქ. თბილისის მუნიციპალიტეტის საკრებულოს 2014 წლის 30 დეკემბრის N20-105
დადგენილებაში ცვლილების შეტანის თაობაზე

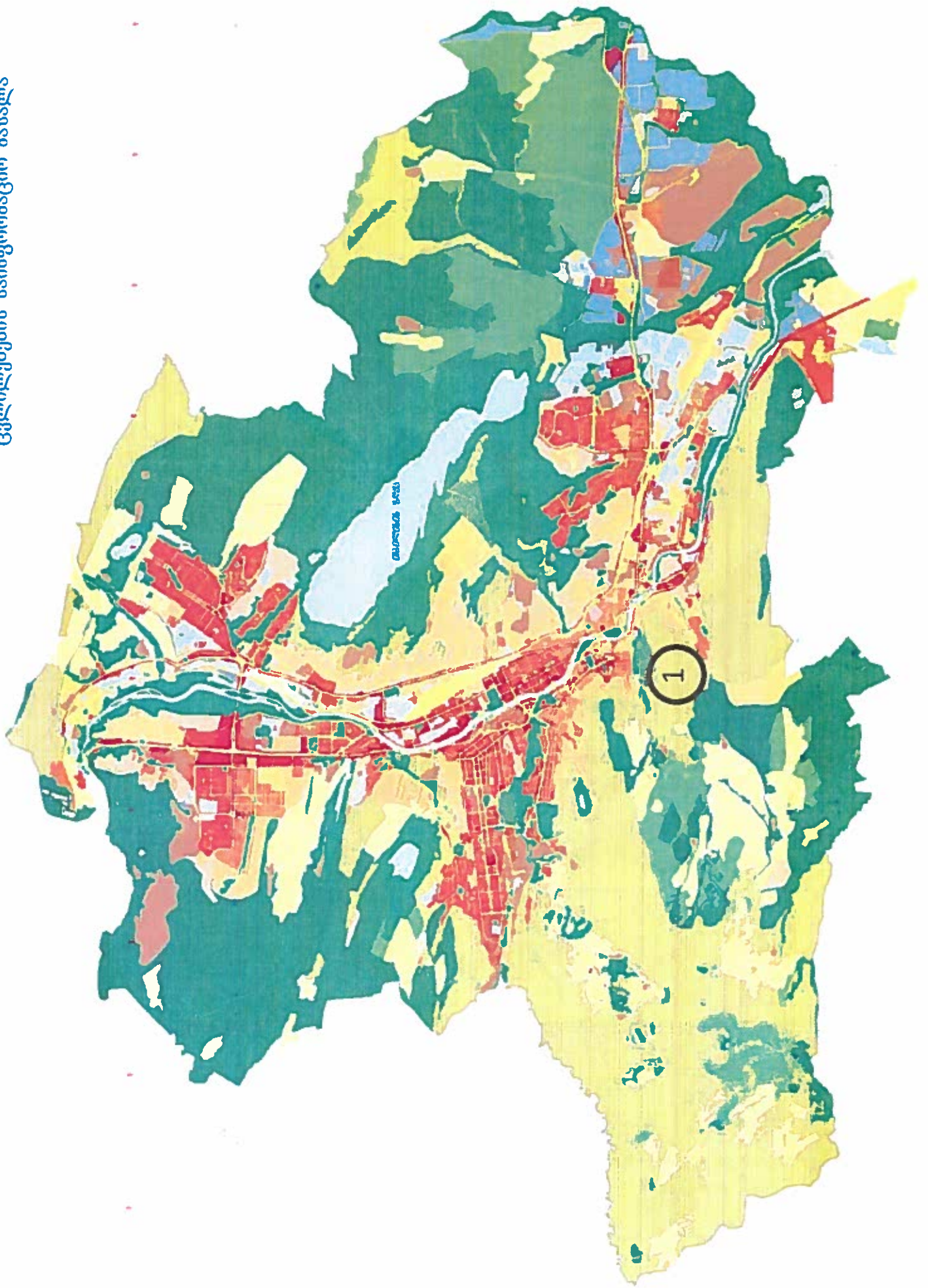
„ნორმატიული აქტების შესახებ“ საქართველოს კანონის მე-20 მუხლის თანახმად,
ქალაქ თბილისის მუნიციპალიტეტის საკრებულო ადგენს:

1. შეტანილი იქნას ცვლილება „დედაქალაქის მიწათსარგებლობის გენერალური
გეგმის დამტკიცების შესახებ“ ქ. თბილისის მუნიციპალიტეტის საკრებულოს 2014 წლის
30 დეკემბრის N20-105 დადგენილებაში (სსმ, ვებგვერდი: www.matsne.gov.ge, 06/01/2015,
სარეგისტრაციო კოდი: 010260030.35.101.016099) და დადგენილებით დამტკიცებული
დედაქალაქის მიწათსარგებლობის გენერალური გეგმის გრაფიკული ნაწილი - რუკა,
ჩამოყალიბდეს თანდართული სახით (თან ერთვის ცვლილების საინფორმაციო მასალა).

2. დადგენილება ამოქმედდეს გამოქვეყნებისთანავე.

საკრებულოს თავმჯდომარე

გიორგი ალიბეგაშვილი








კორექტირებული ფუნქციური ზონის კონტური



არსებული ფუნქციური ზონის კონტური

-  საარეკრეაციო ზონ 2 (რ'ს-2) (კორექტირებული ზონა)
-  სატრანსპორტო ზონა 1 (ტ'ს-1) (კორექტირებული ზონა)
-  ლანდშაფტურ-სარეკრეაციო ზონა (დს'ს) (არსებული ზონა)

1. ქ. თბილისში, კრწანისის რაიონში, ოქროყანის დასახლებაში არსებული მიწის ნაკვეთების (საკადასტრო კოდი: ## 01.18.01.002.141; 01.18.01.001.002; 01.18.01.002.134; 01.18.02.001.017), ქ. თბილისის ტერიტორიების გამოყენებისა და განაშენიანების რეგულირების საკითხთა საბჭოს 2016 წლის #11 ოქმში ტექნიკური შეცდომის გასწორების შესახებ. კრწანისის შინდისის დამაკავშირებელი გზის მშენებლობის მიზნით დაზუსტდეს კონტური ლანდშაფტურ-სარეკრეაციო ზონა-სა, სატრანსპორტო ზონა 1-სა და საარეკრეაციო ზონა 2-ს შორის.

ლანდშაფტურ-სარეკრეაციო ზონა იცვლება სატრანსპორტო ზონა 1-ით და საარეკრეაციო ზონა 2-ით. ("ქალაქ თბილისის ტერიტორიების გამოყენებისა და განაშენიანების საკითხთა რეგულირების საბჭოს" 2016 წლის ოქმი #13), მოქ.: სსიპ თბილისის მუნიციპალიტეტის არქიტექტურის სამსახური. AR1387175