



ქალაქ თბილისის  
მუნიციპალიტეტის საკრებულო



დადგენილება № 23-62

„ 2 „ სექტემბერი 2016 წ

ქ. თბილისი

„დედაქალაქის მიწათსარგებლობის გენერალური გეგმის დამტკიცების შესახებ“  
ქ.თბილისის მუნიციპალიტეტის საკრებულოს 2014 წლის 30 დეკემბრის  
№20-105 დადგენილებაში ცვლილების შეტანის თაობაზე

„ნორმატიული აქტების შესახებ“ საქართველოს კანონის მე-20 მუხლის თანახმად, ქალაქ  
თბილისის მუნიციპალიტეტის საკრებულო დაადგინა:

მუხლი 1

1. შეტანილი იქნას ცვლილება „დედაქალაქის მიწათსარგებლობის გენერალური  
გეგმის დამტკიცების შესახებ“ ქ. თბილისის მუნიციპალიტეტის საკრებულოს 2014 წლის 30  
დეკემბრის №20-105 დადგენილებაში (სსმ, ვებგვერდი: [www.matsne.gov.ge](http://www.matsne.gov.ge), 06/01/2015,  
სარეგისტრაციო კოდი: 010260030.35.101.016099) და დადგენილების პირველი პუნქტით  
დამტკიცებული დედაქალაქის მიწათსარგებლობის გენერალური გეგმის გრაფიკული  
ნაწილი - რუკა (ფუნქციური ზონები) ჩამოყალიბდეს თანდართული სახით (თან ერთვის  
ცვლილების საინფორმაციო მასალა).

მუხლი 2

დადგენილება ამოქმედდეს გამოქვეყნებისთანავე.

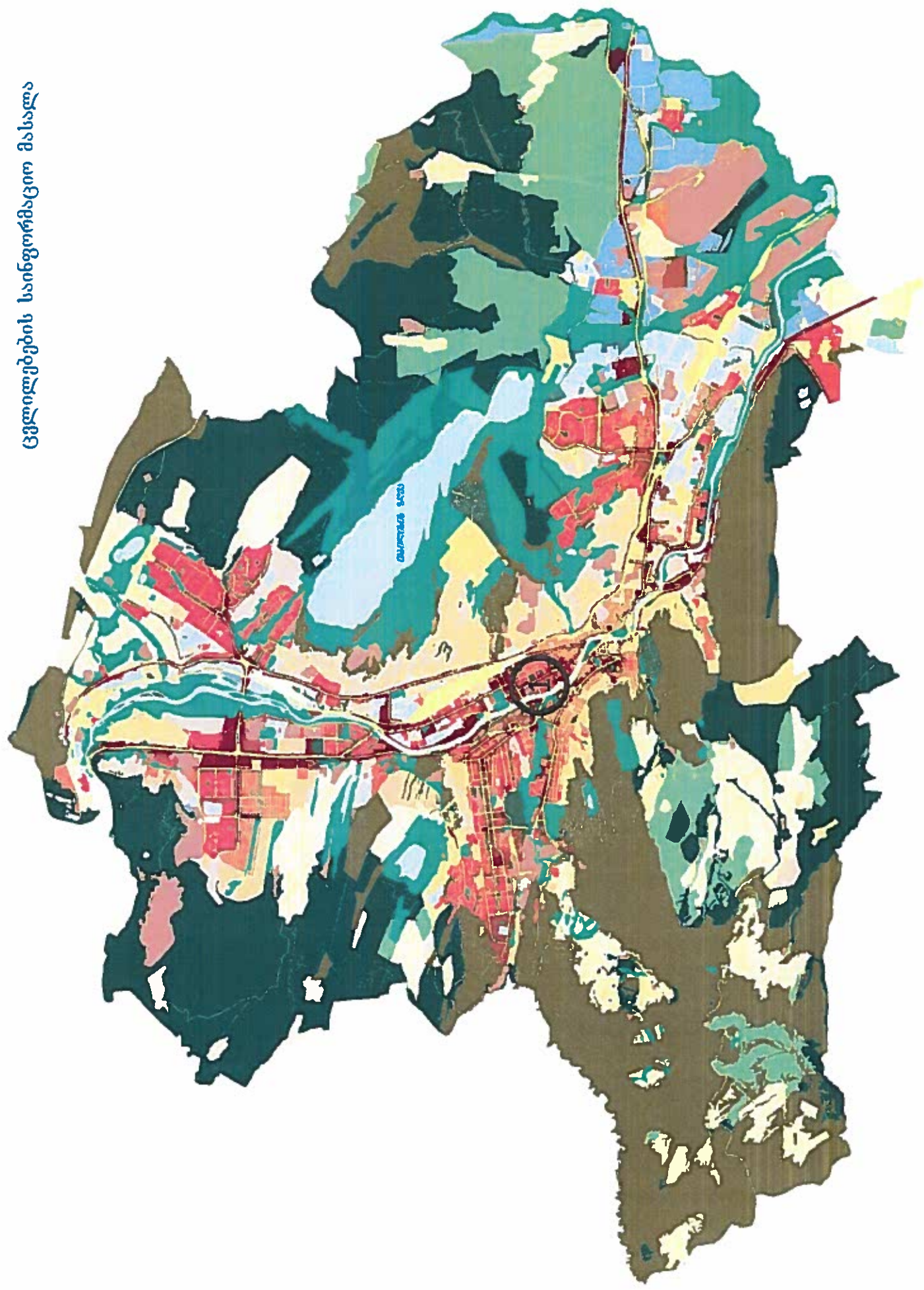
საკრებულოს თავმჯდომარე


გიორგი ალიბეგაშვილი






ცვლილებების საინფორმაციო მასალა





არსებული ფუნქციური ზონის კონტური



კორექტირებული ფუნქციური ზონის კონტური

- საზოგადოებრივ-საქმიანი ზონა 2 (სსზ-2)(არსებული ზონა)
- საცხოვრებელი ზონა 6 (სზ-6)(არსებული ზონა)
- სატრანსპორტო ზონა 1 (ტზ-1)(კორექტირებული ზონა)

1. ქ. თბილისში, ჩუღურეთის რაიონში, დავით აღმაშენებლის გამზირის #136-ის მიმდებარედ, პასტერის ქ. #7-ის მიმდებარედ არსებული მიწის ნაკვეთზე (საკადასტრო კოდი: ##01.13.08.009.069,01.13.08.009.072), (868 კვ.მ.) ტექნიკური ხარვეზის გასწორების მიზნით ნაცვლად 808 კვ.მ-ის დაზუსტდეს 868 კვ.მ-ზე კონტური საცხოვრებელ ზონა 6, საზოგადოებრივ-საქმიანი ზონა 2-სა და სატრანსპორტო ზონა 1-ს შორის.

საცხოვრებელ ზონა 6 და საზოგადოებრივ-საქმიანი ზონა 2 იცვლებ სატრანსპორტო ზონა 1-ით ("ქალაქ თბილისის ტერიტორიების გამოყენებისა და განაშენიანების საკითხთა რეგულირების საბჭოს" 2016 წლის ოქმი #23), მოქ.: სსიპ ქონების მართვის სააგენტო. AR1400744.