



განმცხადებელი (დაინტერესებული პირი)

ქალაქ თბილისის მუნიციპალიტეტის მერია
მისამართი: შარტავას ქ. 7ა
საკონტაქტო ინფორმაცია: 2722222; (+995 32) 2 72 22 22;
განცხადების N: 01-01250231140 განცხადების თარიღი: 23.01.2025
ხელმოწერი: კახა კალაძე თანამდებობა: მერი

განცხადება/რომენკლატურა

ქალაქ თბილისის მუნიციპალიტეტის საკრებულო
თავისუფალი განცხადება

მოთხოვნის ტექსტი

გიგზავნით საკრებულოს დადგენილების პროექტს, განმარტებით ბარათს, განკარგულებას და პრეზენტაციას.

დამატებითი ინფორმაცია

- ფურცლების რაოდენობა: 0
- დანართი: -
- პასუხის გაცემის ფორმა:





ქალაქ თბილისის მუნიციპალიტეტის მერი



წერილის ნომერი: **01-01250231140**
თარიღი: **23/01/2025**

ადრესატი: ქალაქ თბილისის მუნიციპალიტეტის საკრებულო
მისამართი: თავისუფლების მოედანი N2

ქალაქ თბილისის მუნიციპალიტეტის საკრებულოს თავმჯდომარეს

ბატონ გიორგი ტყემალაძეს

ბატონო გიორგი,

ქალაქ თბილისის მუნიციპალიტეტის საჯარო სამართლის იურიდიული პირის - ქალაქ თბილისის მუნიციპალიტეტის ტრანსპორტისა და ურბანული განვითარების სააგენტოში წარდგენილი განცხადებებით N01243582583-67, N01243522089-67 და ქალაქ თბილისის მუნიციპალიტეტის საჯარო სამართლის იურიდიული პირი - ქალაქ თბილისის მუნიციპალიტეტის ტრანსპორტისა და ურბანული განვითარების სააგენტოს, ინიციატივით, მოთხოვნილია, ქ. თბილისის ტერიტორიაზე დედაქალაქის მიწათსარგებლობის გენერალური გეგმით დამტკიცებული ფუნქციური ზონის ცვლილება. აღნიშნული საკითხები „ქ. თბილისის მუნიციპალიტეტის ტერიტორიების გამოყენებისა და განაშენიანების რეგულირების წესების დამტკიცების შესახებ“ ქალაქ თბილისის მუნიციპალიტეტის საკრებულოს 2016 წლის 24 მაისის №14-39 დადგენილების მე-9 მუხლის მე-9, მე-10, მე-12 პუნქტების თანახმად, განხილულია ქალაქ თბილისის მუნიციპალიტეტის მთავრობის მიერ და მოწონებული იქნა 2025 წლის 22 იანვრის N25.39.56 განკარგულებით.

„ქ.თბილისის მუნიციპალიტეტის ტერიტორიების გამოყენებისა და განაშენიანების რეგულირების წესების დამტკიცების შესახებ“ ქალაქ თბილისის მუნიციპალიტეტის საკრებულოს 2016 წლის 24 მაისის №14-39 დადგენილების მე-9 მუხლის მე-12 და მე-13 პუნქტების შესაბამისად, განსახილველად გიგზავნით, „დედაქალაქის მიწათსარგებლობის გენერალური გეგმის დამტკიცების შესახებ“ ქალაქ თბილისის მუნიციპალიტეტის საკრებულოს 2019 წლის 15 მარტის N39-18 დადგენილებაში ცვლილების შეტანის თაობაზე ქ. თბილისის მუნიციპალიტეტის საკრებულოს დადგენილების პროექტს.

კახა კალაძე

ქალაქ თბილისის მუნიციპალიტეტის მერი

გამოყენებულია კვალიფიცირი
ელექტრონული ხელმოწერა/
ელექტრონული შტამპი





ქალაქ თბილისის მუნიციპალიტეტის მთავრობა



განკარგულება - N 25.39.56 22 / იანვარი / 2025 წ.

„დედაქალაქის მიწათსარგებლობის გენერალური გეგმის დამტკიცების შესახებ“ ქალაქ თბილისის მუნიციპალიტეტის საკრებულოს 2019 წლის 15 მარტის N39-18 დადგენილებაში ცვლილების შეტანის თაობაზე“ ქალაქ თბილისის მუნიციპალიტეტის საკრებულოს დადგენილების პროექტის მოწონების შესახებ

ქალაქ თბილისის მუნიციპალიტეტის მთავრობა განიხილავს შემდეგ საკითხებს:

ა) 2024 წლის 23 დეკემბრის N01243582583-67 განცხადებით ქალაქ თბილისის მუნიციპალიტეტის სსიპ - ქონების მართვის სააგენტომ მოითხოვა ქალაქ თბილისში, გლდანის რაიონში მდებარე მიწის ნაკვეთზე (საკადასტრო კოდი: N01.72.13.385.004) სატყეო ზონის სამრეწველო ზონა 2-ით (ს-2) ცვლილება და გამწვანებული ტერიტორიების რუკით არსებული სატყეო ზონის მოხსნა;

ბ) 2024 წლის 17 დეკემბრის N01243522089-67 განცხადებით ნესტორ ბოგუჩავამ (პ/ნ 62004022648) მოითხოვა ქალაქ თბილისში, სოფელ დილოში, თინათინ ვირსალაძის ქუჩა N4ბ-ში მდებარე მიწის ნაკვეთზე (საკადასტრო კოდი: N01.72.14.032.193) საცხოვრებელი ზონა 1-ის (სზ-1) საზოგადოებრივ-საქმიანი ზონა 1-ით (სსზ-1) ცვლილება.

საქმისათვის არსებითი მნიშვნელობის მქონე გარემოებების შესწავლის შედეგად დადგინდა:

ა) ქალაქ თბილისში, გლდანის რაიონში მდებარე მიწის ნაკვეთზე (საკადასტრო კოდი: N01.72.13.385.004) მოთხოვნილია სატყეო ზონის სამრეწველო ზონა 2-ით (ს-2) ცვლილება და გამწვანებული ტერიტორიების რუკით არსებული სატყეო ზონის მოხსნა.

ფუნქციური ზონის ცვლილების მიზანს წარმოადგენს N01.72.13.385.004 საკადასტრო კოდით რეგისტრირებულ მიწის ნაკვეთზე ნაგავსაყრელის მოწყობა.

„ქ. თბილისის მუნიციპალიტეტის ტერიტორიების გამოყენებისა და განაშენიანების რეგულირების წესების დამტკიცების შესახებ“ ქალაქ თბილისის მუნიციპალიტეტის საკრებულოს 2016 წლის 24 მაისის N14-39 დადგენილებით დამტკიცებული წესების მე-15 მუხლის მე-5 პუნქტის „ფ“ ქვეპუნქტის შესაბამისად, სამრეწველო ზონა 2 (ს-2) არის ერთგვაროვანი სამრეწველო ქვეზონა, რომელიც მოიცავს თბილისის განაშენიანებული ტერიტორიების საზღვრებში არსებულ/დაგეგმილ სამრეწველო გამოყენების და ნაგავსაყრელის ტერიტორიებს.

ამავე დადგენილების მე-16 მუხლის პირველი პუნქტის „ფ“ ქვეპუნქტის მიხედვით, სამრეწველო ზონა 2 (ს-2)-ში განაშენიანების დომინირებულ სახეობას შეადგენს სამრეწველო ობიექტები, რომლებშიც მიმდინარეობს გარემოსა და ადამიანის ჯანმრთელობისათვის სახიფათო/მავნე საწარმოო პროცესები, ასევე, ნაგავსაყრელის ტერიტორიები.

ქალაქ თბილისის მუნიციპალიტეტის მერიის გარემოს დაცვის საქალაქო სამსახური, 2024 წლის 24 დეკემბრის N01243592638 წერილით, კომპეტენციის ფარგლებში, თანახმაა საპროექტო ტერიტორიაზე განხორციელდეს მოთხოვნილი ფუნქციური ზონის ცვლილება და ასევე, მოიხსნას თბილისის გამწვანებული ტერიტორიების თემატური რუკით გათვალისწინებული სატყეო ზონა.



ზემოაღნიშნულის გათვალისწინებით, ქალაქ თბილისში, გლდანის რაიონში მდებარე მიწის ნაკვეთზე (საკადასტრო კოდი: N01.72.13.385.004) სატყეო ზონის სამრეწველო ზონა 2-ით (ს-2) ცვლილება და გამწვანებული ტერიტორიების რუკით არსებული სატყეო ზონის მოხსნა მისაღებია;

ბ) ქალაქ თბილისში, სოფელ დილოშში, თინათინ ვირსალაძის ქუჩა N4ბ-ში მდებარე მიწის ნაკვეთზე (საკადასტრო კოდი: N01.72.14.032.193) მოთხოვნილია საცხოვრებელი ზონა 1-ის (სზ-1) საზოგადოებრივ-საქმიანი ზონა 1-ით (სსზ-1) ცვლილება.

საპროექტო ტერიტორიაზე ფუნქციური ზონის ცვლილების მიზანს წარმოადგენს საოფისე-სასაწყობე შენობის განთავსება.

„დედაქალაქის მიწათსარგებლობის გენერალური გეგმის დამტკიცების შესახებ“ ქ.თბილისის მუნიციპალიტეტის საკრებულოს 2014 წლის 30 დეკემბრის N20-105 დადგენილებით დამტკიცებული დედაქალაქის მიწათსარგებლობის გენერალური გეგმის შესაბამისად, N01.72.14.032.193 საკადასტრო კოდით რეგისტრირებულ მიწის ნაკვეთსა და მიმდებარე ტერიტორიაზე ვრცელდებოდა საზოგადოებრივ-საქმიანი ზონა 1 (სსზ-1).

ამასთან, „დედაქალაქის მიწათსარგებლობის გენერალური გეგმის დამტკიცების შესახებ“ ქალაქ თბილისის მუნიციპალიტეტის საკრებულოს 2019 წლის 15 მარტის N39-18 დადგენილებით დამტკიცებული დედაქალაქის მიწათსარგებლობის გენერალური გეგმის თანახმად, N01.72.14.032.193 საკადასტრო კოდით რეგისტრირებული მიწის ნაკვეთის მიმდებარე ტერიტორიაზე ვრცელდება საზოგადოებრივ-საქმიანი ზონა 1 (სსზ-1). შესაბამისად, მოთხოვნილი სახით ფუნქციური ზონის ცვლილება არ გამოიწვევს მიწათსარგებლობის გენერალურ გეგმაში ფუნქციური ზონის ფრაგმენტიზაციას და საერთო ქალაქგეგმარებითი ხასიათის ცვლილებას.

მოთხოვნილი სახით ფუნქციური ზონის ცვლილების შემდგომ, საპროექტო არეალის მიღმა დაურეგისტრირებელ ტერიტორიაზე ხარვეზის სახით რჩება საცხოვრებელი ზონა 1 (სზ-1). აღნიშნული ხარვეზის გასწორების მიზნით, ქალაქ თბილისის მუნიციპალიტეტის საჯარო სამართლის იურიდიული პირის - ქალაქ თბილისის მუნიციპალიტეტის ტრანსპორტისა და ურბანული განვითარების სააგენტოს ინიციატივით, ხორციელდება N01.72.14.032.193 რეგისტრირებული მიწის ნაკვეთის მიმდებარე არსებულ დაურეგისტრირებელ ტერიტორიაზე საცხოვრებელი ზონა 1-ის (სზ-1) საზოგადოებრივ-საქმიანი ზონა 1-ით (სსზ-1) ცვლილება.

ზემოაღნიშნულის გათვალისწინებით, ქალაქ თბილისში, სოფელ დილოშში, თინათინ ვირსალაძის ქუჩა N4ბ-ში მდებარე მიწის ნაკვეთსა (საკადასტრო კოდი: N01.72.14.032.193) და მიმდებარედ არსებულ დაურეგისტრირებელ ტერიტორიაზე საცხოვრებელი ზონა 1-ის (სზ-1) საზოგადოებრივ-საქმიანი ზონა 1-ით (სსზ-1) ცვლილება მისაღებია.

საქართველოს ორგანული კანონის „ადგილობრივი თვითმმართველობის კოდექსის“ 75-ე მუხლის „ბ.ა“ და „ე.ბ“ ქვეპუნქტებისა და „ტექნიკური რეგლამენტის-დასახლებათა ტერიტორიების გამოყენებისა და განაშენიანების რეგულირების ძირითადი დებულებების დამტკიცების თაობაზე“ საქართველოს მთავრობის 2014 წლის 15 იანვრის N59 დადგენილებით დამტკიცებული ტექნიკური რეგლამენტის მე-14 მუხლის პირველი პუნქტისა და „ქ. თბილისის მუნიციპალიტეტის ტერიტორიების გამოყენებისა და განაშენიანების რეგულირების წესების დამტკიცების შესახებ“ ქალაქ თბილისის მუნიციპალიტეტის საკრებულოს 2016 წლის 24 მაისის N14-39 დადგენილებით დამტკიცებული წესების მე-9 მუხლის მე-12 პუნქტის საფუძველზე,

ქალაქ თბილისის მუნიციპალიტეტის მთავრობამ გადაწყვიტა:

1. მოწონებულ იქნეს „დედაქალაქის მიწათსარგებლობის გენერალური გეგმის დამტკიცების

შესახებ“ ქალაქ თბილისის მუნიციპალიტეტის საკრებულოს 2019 წლის 15 მარტის N39-18 დადგენილებაში ცვლილების შეტანის თაობაზე“ ქალაქ თბილისის მუნიციპალიტეტის საკრებულოს დადგენილების პროექტი, ამ განკარგულების დანართის შესაბამისად, შემდეგ საკითხებზე:

ა) ქალაქ თბილისში, გლდანის რაიონში მდებარე მიწის ნაკვეთზე (საკადასტრო კოდი: N01.72.13.385.004) სატყეო ზონის სამრეწველო ზონა 2-ით (ს-2) ცვლილება და გამწვანებული ტერიტორიების რუკით არსებული სატყეო ზონის მოხსნა;

ბ) ქალაქ თბილისში, სოფელ დილოში, თინათინ ვირსალაძის ქუჩა N4ბ-ში მდებარე მიწის ნაკვეთსა (საკადასტრო კოდი: N01.72.14.032.193) და მიმდებარედ არსებულ დაურეგისტრირებელ ტერიტორიაზე საცხოვრებელი ზონა 1-ის (სზ-1) საზოგადოებრივ-საქმიანი ზონა 1-ით (სსზ-1) ცვლილება.

2. კონტროლი განკარგულების შესრულებაზე დაევალოს ქალაქ თბილისის მუნიციპალიტეტის მერის პირველ მოადგილეს (ვიცე - მერი) ირაკლი ხმალაძეს.

3. ამ განკარგულების გასაჩივრება, დაინტერესებული მხარის მიერ, შესაძლებელია მისთვის განკარგულების გაცნობიდან ერთი თვის ვადაში, თბილისის საქალაქო სასამართლოში (მისამართი: ქ.თბილისი, დავით აღმაშენებლის ხეივანი N64), საქართველოს კანონმდებლობით დადგენილი წესით.

ქალაქ თბილისის მუნიციპალიტეტის მერი



კახა კალაძე

„დედაქალაქის მიწათსარგებლობის გენერალური გეგმის დამტკიცების შესახებ“ ქალაქ თბილისის მუნიციპალიტეტის საკრებულოს 2019 წლის 15 მარტის №39-18 დადგენილებაში ცვლილების შეტანის თაობაზე” ქალაქ თბილისის მუნიციპალიტეტის საკრებულოს დადგენილების პროექტის მოწონების თაობაზე

ქალაქ თბილისის მუნიციპალიტეტის მთავრობა განიხილავს შემდეგ საკითხებს:

ა) 2024 წლის 23 დეკემბრის N01243582583-67 განცხადებით ქალაქ თბილისის მუნიციპალიტეტის სსიპ ქონების მართვის სააგენტომ მოითხოვა ქალაქ თბილისში, გლდანის რაიონში მდებარე მიწის ნაკვეთზე (საკადასტრო კოდი: N01.72.13.385.004) სატყეო ზონის სამრეწველო ზონა 2-ით (ს-2) ცვლილება და გამწვანებული ტერიტორიების რუკით არსებული სატყეო ზონის მოხსნა.

ბ) 2024 წლის 17 დეკემბრის N01243522089-67 განცხადებით ნესტორ ბოკუჩავამ (პ/ნ: 62004022648) მოითხოვა ქალაქ თბილისში, სოფელ დილოშში, თინათინ ვირსალაძის ქუჩა, N4ბ-ში მდებარე მიწის ნაკვეთზე (საკადასტრო კოდი: N01.72.14.032.193) საცხოვრებელი ზონა 1-ის (სზ-1) საზოგადოებრივ-საქმიანი ზონა 1-ით (სსზ-1) ცვლილება.

საქმისათვის არსებითი მნიშვნელობის მქონე გარემოებების შესწავლის შედეგად დადგინდა:

ა) ქალაქ თბილისში, გლდანის რაიონში მდებარე მიწის ნაკვეთზე (საკადასტრო კოდი: N01.72.13.385.004) მოთხოვნილია სატყეო ზონის სამრეწველო ზონა 2-ით (ს-2) ცვლილება და გამწვანებული ტერიტორიების რუკით არსებული სატყეო ზონის მოხსნა.

ფუნქციური ზონის ცვლილების მიზანს წარმოადგენს N01.72.13.385.004 საკადასტრო კოდით რეგისტრირებულ მიწის ნაკვეთზე ნაგავსაყრელის მოწყობა.

„ქ. თბილისის მუნიციპალიტეტის ტერიტორიების გამოყენებისა და განაშენიანების რეგულირების წესების დამტკიცების შესახებ“ ქალაქ თბილისის მუნიციპალიტეტის საკრებულოს 2016 წლის 24 მაისის №14-39 დადგენილებით დამტკიცებული წესების მე-15 მუხლის მე-5 პუნქტის „ფ“ ქვეპუნქტის შესაბამისად, სამრეწველო ზონა 2 (ს-2) არის ერთგვაროვანი სამრეწველო ქვეზონა, რომელიც მოიცავს თბილისის განაშენიანებული ტერიტორიების საზღვრებში არსებულ/დაგეგმილ სამრეწველო გამოყენების და ნაგავსაყრელის ტერიტორიებს.

ამავე დადგენილების მე-16 მუხლის პირველი პუნქტის „ფ“ ქვეპუნქტის მიხედვით, სამრეწველო ზონა 2 (ს-2)-ში განაშენიანების დომინირებულ სახეობას შეადგენს სამრეწველო ობიექტები, რომლებშიც მიმდინარეობს გარემოსა და ადამიანის ჯანმრთელობისათვის სახიფათო/მავნე საწარმოო პროცესები, ასევე, ნაგავსაყრელის ტერიტორიები.

ქალაქ თბილისის მუნიციპალიტეტის მერიის გარემოს დაცვის საქალაქო სამსახური, 2024 წლის 24 დეკემბრის N01243592638 წერილით, კომპეტენციის ფარგლებში თანახმაა, საპროექტო ტერიტორიაზე განხორციელდეს მოთხოვნილი ფუნქციური ზონის ცვლილება და ასევე, მოიხსნას თბილისის გამწვანებული ტერიტორიების თემატური რუკით გათვალისწინებული სატყეო ზონა.

ზემოაღნიშნულის გათვალისწინებით, ქალაქ თბილისში, გლდანის რაიონში მდებარე მიწის ნაკვეთზე (საკადასტრო კოდი: N01.72.13.385.004) სატყეო ზონის სამრეწველო ზონა 2-ით (ს-2) ცვლილება და გამწვანებული ტერიტორიების რუკით არსებული სატყეო ზონის მოხსნა მისაღებია;

ბ) ქალაქ თბილისში, სოფელ დილომში, თინათინ ვირსალაძის ქუჩა, N4ბ-ში მდებარე მიწის ნაკვეთზე (საკადასტრო კოდი: N01.72.14.032.193) მოთხოვნილია საცხოვრებელი ზონა 1-ის (სზ-1) საზოგადოებრივ-საქმიანი ზონა 1-ით (სსზ-1) ცვლილება.

საპროექტო ტერიტორიაზე ფუნქციური ზონის ცვლილების მიზანს წარმოადგენს საოფისე-სასაწყობე შენობის განთავსება.

„დედაქალაქის მიწათსარგებლობის გენერალური გეგმის დამტკიცების შესახებ“ ქ. თბილისის მუნიციპალიტეტის საკრებულოს 2014 წლის 30 დეკემბრის №20-105 დადგენილებით დამტკიცებული დედაქალაქის მიწათსარგებლობის გენერალური გეგმის შესაბამისად, N01.72.14.032.193 საკადასტრო კოდით რეგისტრირებულ მიწის ნაკვეთსა და მიმდებარე ტერიტორიაზე ვრცელდებოდა საზოგადოებრივ-საქმიანი ზონა 1 (სსზ-1).

ამასთან, „დედაქალაქის მიწათსარგებლობის გენერალური გეგმის დამტკიცების შესახებ“ ქალაქ თბილისის მუნიციპალიტეტის საკრებულოს 2019 წლის 15 მარტის №39-18 დადგენილებით დამტკიცებული დედაქალაქის მიწათსარგებლობის გენერალური გეგმის თანახმად, N01.72.14.032.193 საკადასტრო კოდით რეგისტრირებული მიწის ნაკვეთის მიმდებარე ტერიტორიაზე ვრცელდება საზოგადოებრივ-საქმიანი ზონა 1 (სსზ-1). შესაბამისად, მოთხოვნილი სახით ფუნქციური ზონის ცვლილება არ გამოიწვევს მიწათსარგებლობის გენერალურ გეგმაში ფუნქციური ზონის ფრაგმენტიზაციას და საერთო ქალაქგეგმარებითი ხასიათის ცვლილებას.

მოთხოვნილი სახით ფუნქციური ზონის ცვლილების შემდგომ, საპროექტო არეალის მიღმა დაურეგისტრირებელ ტერიტორიაზე ხარვეზის სახით რჩება საცხოვრებელი ზონა 1 (სზ-1). აღნიშნული ხარვეზის გასწორების მიზნით, ქალაქ თბილისის მუნიციპალიტეტის საჯარო სამართლის იურიდიული პირის - ქალაქ თბილისის მუნიციპალიტეტის ტრანსპორტისა და ურბანული განვითარების სააგენტოს ინიციატივით ხორციელდება N01.72.14.032.193 რეგისტრირებული მიწის ნაკვეთის მიმდებარედ არსებულ

დაურეგისტრირებელ ტერიტორიაზე საცხოვრებელი ზონა 1-ის (სზ-1) საზოგადოებრივ-საქმიანი ზონა 1-ით (სსზ-1) ცვლილება.

ზემოაღნიშნულის გათვალისწინებით, ქალაქ თბილისში, სოფელ დილომში, თინათინ ვირსალაძის ქუჩა, N4ბ-ში მდებარე მიწის ნაკვეთსა (საკადასტრო კოდი: N01.72.14.032.193) და მიმდებარედ არსებულ დაურეგისტრირებელ ტერიტორიაზე საცხოვრებელი ზონა 1-ის (სზ-1) საზოგადოებრივ-საქმიანი ზონა 1-ით (სსზ-1) ცვლილება მისაღებია.

საქართველოს ორგანული კანონის „ადგილობრივი თვითმმართველობის კოდექსის“ 75-ე მუხლის „ბ.ა“ და „ე.ბ“ ქვეპუნქტებისა და „ტექნიკური რეგლამენტის-დასახლებათა ტერიტორიების გამოყენებისა და განაშენიანების რეგულირების ძირითადი დებულებების დამტკიცების თაობაზე“ საქართველოს მთავრობის 2014 წლის 15 იანვრის №59 დადგენილებით დამტკიცებული ტექნიკური რეგლამენტის მე-14 მუხლის პირველი პუნქტისა და „ქ. თბილისის მუნიციპალიტეტის ტერიტორიების გამოყენებისა და განაშენიანების რეგულირების წესების დამტკიცების შესახებ“ ქალაქ თბილისის მუნიციპალიტეტის საკრებულოს 2016 წლის 24 მაისის №14-39 დადგენილებით დამტკიცებული წესების მე-9 მუხლის მე-12 პუნქტის საფუძველზე,

ქალაქ თბილისის მუნიციპალიტეტის მთავრობამ გადაწყვიტა:

1. მოწონებულ იქნეს „დედაქალაქის მიწათსარგებლობის გენერალური გეგმის დამტკიცების შესახებ“ ქალაქ თბილისის მუნიციპალიტეტის საკრებულოს 2019 წლის 15 მარტის №39-18 დადგენილებაში ცვლილების შეტანის თაობაზე“ ქალაქ თბილისის მუნიციპალიტეტის საკრებულოს დადგენილების პროექტი, ამ განკარგულების დანართის შესაბამისად, შემდეგ საკითხებზე:

ა) ქალაქ თბილისში, გლდანის რაიონში მდებარე მიწის ნაკვეთზე (საკადასტრო კოდი: N01.72.13.385.004) სატყეო ზონის სამრეწველო ზონა 2-ით (ს-2) ცვლილება და გამწვანებული ტერიტორიების რუკით არსებული სატყეო ზონის მოხსნა;

ბ) ქალაქ თბილისში, სოფელ დილომში, თინათინ ვირსალაძის ქუჩა, N4ბ-ში მდებარე მიწის ნაკვეთსა (საკადასტრო კოდი: N01.72.14.032.193) და მიმდებარედ არსებულ დაურეგისტრირებელ ტერიტორიაზე საცხოვრებელი ზონა 1-ის (სზ-1) საზოგადოებრივ-საქმიანი ზონა 1-ით (სსზ-1) ცვლილება.

2. კონტროლი განკარგულების შესრულებაზე დაევალოს ქალაქ თბილისის მუნიციპალიტეტის მერის პირველ მოადგილეს (ვიცე - მერს) ირაკლი ხმაღამეს.

3. ამ განკარგულების გასაჩივრება, დაინტერესებული მხარის მიერ, შესაძლებელია მისთვის განკარგულების გაცნობიდან ერთი თვის ვადაში, თბილისის საქალაქო სასამართლოში (მისამართი: ქ. თბილისი, დავით აღმაშენებლის ხეივანი, №64) საქართველოს კანონმდებლობით დადგენილი წესით.

ქალაქ თბილისის მუნიციპალიტეტის მერი

კახა კალაძე

„დედაქალაქის მიწათსარგებლობის გენერალური გეგმის დამტკიცების შესახებ“ ქალაქ თბილისის მუნიციპალიტეტის საკრებულოს 2019 წლის 15 მარტის №39-18 დადგენილებაში ცვლილების შეტანის თაობაზე“ ქალაქ თბილისის მუნიციპალიტეტის საკრებულოს დადგენილების პროექტის მოწონების თაობაზე“ ქალაქ თბილისის მუნიციპალიტეტის მთავრობის განკარგულების პროექტის განმარტებითი ბარათი

ა) პროექტის მიღების (გამოცემის) მიზეზი/ძირითადი დამახასიათებელი ნიშნები:

ა) ქალაქ თბილისში, გლდანის რაიონში მდებარე მიწის ნაკვეთზე (საკადასტრო კოდი: N01.72.13.385.004) მოთხოვნილია სატყეო ზონის სამრეწველო ზონა 2-ით (ს-2) ცვლილება და გამწვანებული ტერიტორიების რუკით არსებული სატყეო ზონის მოხსნა.

ფუნქციური ზონის ცვლილების მიზანს წარმოადგენს N01.72.13.385.004 საკადასტრო კოდით რეგისტრირებულ მიწის ნაკვეთზე ნაგავსაყრელის მოწყობა.

„ქ. თბილისის მუნიციპალიტეტის ტერიტორიების გამოყენებისა და განაშენიანების რეგულირების წესების დამტკიცების შესახებ“ ქალაქ თბილისის მუნიციპალიტეტის საკრებულოს 2016 წლის 24 მაისის №14–39 დადგენილებით დამტკიცებული წესების მე-15 მუხლის მე-5 პუნქტის „ფ“ ქვეპუნქტის შესაბამისად, სამრეწველო ზონა 2 (ს-2) არის ერთგვაროვანი სამრეწველო ქვეზონა, რომელიც მოიცავს თბილისის განაშენიანებული ტერიტორიების საზღვრებში არსებულ/დაგეგმილ სამრეწველო გამოყენების და ნაგავსაყრელის ტერიტორიებს.

ამავე დადგენილების მე-16 მუხლის პირველი პუნქტის „ფ“ ქვეპუნქტის მიხედვით, სამრეწველო ზონა 2 (ს-2)-ში განაშენიანების დომინირებულ სახეობას შეადგენს სამრეწველო ობიექტები, რომლებშიც მიმდინარეობს გარემოსა და ადამიანის ჯანმრთელობისათვის სახიფათო/მავნე საწარმოო პროცესები, ასევე, ნაგავსაყრელის ტერიტორიები.

ქალაქ თბილისის მუნიციპალიტეტის მერიის გარემოს დაცვის საქალაქო სამსახური, 2024 წლის 24 დეკემბრის N01243592638 წერილით, კომპეტენციის ფარგლებში თანახმაა, საპროექტო ტერიტორიაზე განხორციელდეს მოთხოვნილი ფუნქციური ზონის ცვლილება და ასევე, მოიხსნას თბილისის გამწვანებული ტერიტორიების თემატური რუკით გათვალისწინებული სატყეო ზონა.

ზემოაღნიშნულის გათვალისწინებით, ქალაქ თბილისში, გლდანის რაიონში მდებარე მიწის ნაკვეთზე (საკადასტრო კოდი: N01.72.13.385.004) სატყეო ზონის სამრეწველო ზონა 2-ით (ს-2) ცვლილება და გამწვანებული ტერიტორიების რუკით არსებული სატყეო ზონის მოხსნა მისაღებია;

ბ) ქალაქ თბილისში, სოფელ დილომში, თინათინ ვირსალაძის ქუჩა, N4ბ-ში მდებარე მიწის ნაკვეთზე (საკადასტრო კოდი: N01.72.14.032.193) მოთხოვნილია საცხოვრებელი ზონა 1-ის (სზ-1) საზოგადოებრივ-საქმიანი ზონა 1-ით (სსზ-1) ცვლილება.

საპროექტო ტერიტორიაზე ფუნქციური ზონის ცვლილების მიზანს წარმოადგენს საოფისე-სასაწყობე შენობის განთავსება.

„დედაქალაქის მიწათსარგებლობის გენერალური გეგმის დამტკიცების შესახებ“ ქ. თბილისის მუნიციპალიტეტის საკრებულოს 2014 წლის 30 დეკემბრის №20-105 დადგენილებით დამტკიცებული დედაქალაქის მიწათსარგებლობის გენერალური გეგმის შესაბამისად, N01.72.14.032.193 საკადასტრო კოდით რეგისტრირებულ მიწის ნაკვეთსა და მიმდებარე ტერიტორიაზე ვრცელდებოდა საზოგადოებრივ-საქმიანი ზონა 1 (სსზ-1).

ამასთან, „დედაქალაქის მიწათსარგებლობის გენერალური გეგმის დამტკიცების შესახებ“ ქალაქ თბილისის მუნიციპალიტეტის საკრებულოს 2019 წლის 15 მარტის №39-18 დადგენილებით დამტკიცებული დედაქალაქის მიწათსარგებლობის გენერალური გეგმის თანახმად, N01.72.14.032.193 საკადასტრო კოდით რეგისტრირებული მიწის ნაკვეთის მიმდებარე ტერიტორიაზე ვრცელდება საზოგადოებრივ-საქმიანი ზონა 1 (სსზ-1). შესაბამისად, მოთხოვნილი სახით ფუნქციური ზონის ცვლილება არ გამოიწვევს მიწათსარგებლობის გენერალურ გეგმაში ფუნქციური ზონის ფრაგმენტიზაციას და საერთო ქალაქგეგმარებითი ხასიათის ცვლილებას.

მოთხოვნილი სახით ფუნქციური ზონის ცვლილების შემდგომ, საპროექტო არეალის მიღმა დაურეგისტრირებელ ტერიტორიაზე ხარვეზის სახით რჩება საცხოვრებელი ზონა 1 (სზ-1). აღნიშნული ხარვეზის გასწორების მიზნით, ქალაქ თბილისის მუნიციპალიტეტის საჯარო სამართლის იურიდიული პირის - ქალაქ თბილისის მუნიციპალიტეტის ტრანსპორტისა და ურბანული განვითარების სააგენტოს ინიციატივით ხორციელდება N01.72.14.032.193 რეგისტრირებული მიწის ნაკვეთის მიმდებარედ არსებულ დაურეგისტრირებელ ტერიტორიაზე საცხოვრებელი ზონა 1-ის (სზ-1) საზოგადოებრივ-საქმიანი ზონა 1-ით (სსზ-1) ცვლილება.

ზემოაღნიშნულის გათვალისწინებით, ქალაქ თბილისში, სოფელ დილომში, თინათინ ვირსალაძის ქუჩა, N4ბ-ში მდებარე მიწის ნაკვეთსა (საკადასტრო კოდი: N01.72.14.032.193) და მიმდებარედ არსებულ დაურეგისტრირებელ ტერიტორიაზე საცხოვრებელი ზონა 1-ის (სზ-1) საზოგადოებრივ-საქმიანი ზონა 1-ით (სსზ-1) ცვლილება მისაღებია.

ბ) პროექტის ფინანსურ-ეკონომიკური დასაბუთება:

პროექტის მიღება არ გამოიწვევს ბიუჯეტიდან აუცილებელი ხარჯების გამოყოფას, არ მოახდენს გავლენას ქალაქ თბილისის მუნიციპალიტეტის ბიუჯეტის სამემოსავლო და ხარჯვით ნაწილზე.

გ) პროექტის ავტორ(ებ):

პროექტის ავტორია ქალაქ თბილისის მუნიციპალიტეტის საჯარო სამართლის იურიდიული პირი - ქალაქ თბილისის მუნიციპალიტეტის ტრანსპორტისა და ურბანული განვითარების სააგენტო.

დ) პროექტის წარმდგენი:

პროექტის წარმდგენია ქალაქ თბილისის მუნიციპალიტეტის საჯარო სამართლის იურიდიული პირის - ქალაქ თბილისის მუნიციპალიტეტის ტრანსპორტისა და ურბანული განვითარების სააგენტოს უფროსი.

ქალაქ თბილისის მუნიციპალიტეტის საკრებულოს

დადგენილება №

___ 2025 წ.

ქ. თბილისი

„დედაქალაქის მიწათსარგებლობის გენერალური გეგმის დამტკიცების შესახებ“ ქალაქ თბილისის მუნიციპალიტეტის საკრებულოს 2019 წლის 15 მარტის №39-18 დადგენილებაში ცვლილების შეტანის თაობაზე

„ნორმატიული აქტების შესახებ“ საქართველოს ორგანული კანონის მე-20 მუხლის თანახმად, ქალაქ თბილისის მუნიციპალიტეტის საკრებულო ადგენს:

მუხლი 1

შეტანილ იქნეს ცვლილება „დედაქალაქის მიწათსარგებლობის გენერალური გეგმის დამტკიცების შესახებ“ ქ. თბილისის მუნიციპალიტეტის საკრებულოს 2019 წლის 15 მარტის №39-18 დადგენილებაში (სსმ, ვებგვერდი: www.matsne.gov.ge, 15/03/2019, სარეგისტრაციო კოდი: 330090020.35.101.016587) და დადგენილების პირველი პუნქტით დამტკიცებული დედაქალაქის მიწათსარგებლობის გენერალური გეგმის გრაფიკული ნაწილი – რუკა (ფუნქციური ზონები) ჩამოყალიბდეს თანდართული რედაქციით.

მუხლი 2

დადგენილება ამოქმედდეს გამოქვეყნებისთანავე.

ქალაქ თბილისის მუნიციპალიტეტის

საკრებულოს თავმჯდომარე

გიორგი ტყემალაძე

„დედაქალაქის მიწათსარგებლობის გენერალური გეგმის დამტკიცების შესახებ“ ქალაქ თბილისის მუნიციპალიტეტის საკრებულოს 2019 წლის 15 მარტის №39-18 დადგენილებაში ცვლილების შეტანის თაობაზე“ ქალაქ თბილისის მუნიციპალიტეტის საკრებულოს დადგენილების პროექტის განმარტებითი ბარათი

ა) პროექტის მიღების (გამოცემის) მიზეზი/ძირითადი დამახასიათებელი ნიშნები:

ა.ა) ქალაქ თბილისის მუნიციპალიტეტის საკრებულოს დადგენილების პროექტის (შემდგომში - პროექტის) მიღების (გამოცემის) მიზეზი:

ა) ქალაქ თბილისში, გლდანის რაიონში მდებარე მიწის ნაკვეთზე (საკადასტრო კოდი: N01.72.13.385.004) მოთხოვნილია სატყეო ზონის სამრეწველო ზონა 2-ით (ს-2) ცვლილება და გამწვანებული ტერიტორიების რუკით არსებული სატყეო ზონის მოხსნა.

ფუნქციური ზონის ცვლილების მიზანს წარმოადგენს N01.72.13.385.004 საკადასტრო კოდით რეგისტრირებულ მიწის ნაკვეთზე ნაგავსაყრელის მოწყობა.

„ქ. თბილისის მუნიციპალიტეტის ტერიტორიების გამოყენებისა და განაშენიანების რეგულირების წესების დამტკიცების შესახებ“ ქალაქ თბილისის მუნიციპალიტეტის საკრებულოს 2016 წლის 24 მაისის №14–39 დადგენილებით დამტკიცებული წესების მე-15 მუხლის მე-5 პუნქტის „ფ“ ქვეპუნქტის შესაბამისად, სამრეწველო ზონა 2 (ს-2) არის ერთგვაროვანი სამრეწველო ქვეზონა, რომელიც მოიცავს თბილისის განაშენიანებული ტერიტორიების საზღვრებში არსებულ/დაგეგმილ სამრეწველო გამოყენების და ნაგავსაყრელის ტერიტორიებს.

ამავე დადგენილების მე-16 მუხლის პირველი პუნქტის „ფ“ ქვეპუნქტის მიხედვით, სამრეწველო ზონა 2 (ს-2)-ში განაშენიანების დომინირებულ სახეობას შეადგენს სამრეწველო ობიექტები, რომლებშიც მიმდინარეობს გარემოსა და ადამიანის ჯანმრთელობისათვის სახიფათო/მავნე საწარმოო პროცესები, ასევე, ნაგავსაყრელის ტერიტორიები.

ქალაქ თბილისის მუნიციპალიტეტის მერიის გარემოს დაცვის საქალაქო სამსახური, 2024 წლის 24 დეკემბრის N01243592638 წერილით, კომპეტენციის ფარგლებში თანახმაა, საპროექტო ტერიტორიაზე განხორციელდეს მოთხოვნილი ფუნქციური ზონის ცვლილება და ასევე, მოიხსნას თბილისის გამწვანებული ტერიტორიების თემატური რუკით გათვალისწინებული სატყეო ზონა.

ზემოაღნიშნულის გათვალისწინებით, ქალაქ თბილისში, გლდანის რაიონში მდებარე მიწის ნაკვეთზე (საკადასტრო კოდი: N01.72.13.385.004) სატყეო ზონის სამრეწველო ზონა 2-ით (ს-2) ცვლილება და გამწვანებული ტერიტორიების რუკით არსებული სატყეო ზონის მოხსნა მისაღებია;

ბ) ქალაქ თბილისში, სოფელ დილომში, თინათინ ვირსალაძის ქუჩა, N4ბ-ში მდებარე მიწის ნაკვეთზე (საკადასტრო კოდი: N01.72.14.032.193) მოთხოვნილია საცხოვრებელი ზონა 1-ის (სზ-1) საზოგადოებრივ-საქმიანი ზონა 1-ით (სსზ-1) ცვლილება.

საპროექტო ტერიტორიაზე ფუნქციური ზონის ცვლილების მიზანს წარმოადგენს საოფისე-სასაწყობე შენობის განთავსება.

„დედაქალაქის მიწათსარგებლობის გენერალური გეგმის დამტკიცების შესახებ“ ქ. თბილისის მუნიციპალიტეტის საკრებულოს 2014 წლის 30 დეკემბრის №20-105 დადგენილებით დამტკიცებული დედაქალაქის მიწათსარგებლობის გენერალური გეგმის შესაბამისად, N01.72.14.032.193 საკადასტრო კოდით რეგისტრირებულ მიწის ნაკვეთსა და მიმდებარე ტერიტორიაზე ვრცელდებოდა საზოგადოებრივ-საქმიანი ზონა 1 (სსზ-1).

ამასთან, „დედაქალაქის მიწათსარგებლობის გენერალური გეგმის დამტკიცების შესახებ“ ქალაქ თბილისის მუნიციპალიტეტის საკრებულოს 2019 წლის 15 მარტის №39-18 დადგენილებით დამტკიცებული დედაქალაქის მიწათსარგებლობის გენერალური გეგმის თანახმად, N01.72.14.032.193 საკადასტრო კოდით რეგისტრირებული მიწის ნაკვეთის მიმდებარე ტერიტორიაზე ვრცელდება საზოგადოებრივ-საქმიანი ზონა 1 (სსზ-1). შესაბამისად, მოთხოვნილი სახით ფუნქციური ზონის ცვლილება არ გამოიწვევს მიწათსარგებლობის გენერალურ გეგმაში ფუნქციური ზონის ფრაგმენტიზაციას და საერთო ქალაქგეგმარებითი ხასიათის ცვლილებას.

მოთხოვნილი სახით ფუნქციური ზონის ცვლილების შემდგომ, საპროექტო არეალის მიღმა დაურეგისტრირებელ ტერიტორიაზე ხარვეზის სახით რჩება საცხოვრებელი ზონა 1 (სზ-1). აღნიშნული ხარვეზის გასწორების მიზნით, ქალაქ თბილისის მუნიციპალიტეტის საჯარო სამართლის იურიდიული პირის - ქალაქ თბილისის მუნიციპალიტეტის ტრანსპორტისა და ურბანული განვითარების სააგენტოს ინიციატივით ხორციელდება N01.72.14.032.193 რეგისტრირებული მიწის ნაკვეთის მიმდებარედ არსებულ დაურეგისტრირებელ ტერიტორიაზე საცხოვრებელი ზონა 1-ის (სზ-1) საზოგადოებრივ-საქმიანი ზონა 1-ით (სსზ-1) ცვლილება.

ზემოაღნიშნულის გათვალისწინებით, ქალაქ თბილისში, სოფელ დილომში, თინათინ ვირსალაძის ქუჩა, N4ბ-ში მდებარე მიწის ნაკვეთსა (საკადასტრო კოდი: N01.72.14.032.193) და მიმდებარედ არსებულ

დაურეგისტრირებელ ტერიტორიაზე საცხოვრებელი ზონა 1-ის (სზ-1) საზოგადოებრივ-საქმიანი ზონა 1-ით (სსზ-1) ცვლილება მისაღებია.

ა.ბ) ქალაქ თბილისის მუნიციპალიტეტის საკრებულოს დადგენილების პროექტის (შემდგომში - პროექტის) მიღების (გამოცემის) მიზანი:

წარმოდგენილი მიწის ნაკვეთების სამშენებლოდ განვითარება მოთხოვნილი ფუნქციური ზონების შესაბამისად/განკარგვა.

ა.გ) ქალაქ თბილისის მუნიციპალიტეტის საკრებულოს დადგენილების პროექტის (შემდგომში - პროექტის) მიღების (გამოცემის) ძირითადი არსი:

„დედაქალაქის მიწათსარგებლობის გენერალური გეგმის დამტკიცების შესახებ“ ქალაქ თბილისის მუნიციპალიტეტის საკრებულოს 2019 წლის 15 მარტის №39-18 დადგენილებით დამტკიცებული დედაქალაქის მიწათსარგებლობის გენერალური გეგმით გათვალისწინებული ფუნქციური ზონების ცვლილება/დაზუსტება.

ბ) პროექტის ფინანსურ-ეკონომიკური დასაბუთება:

დადგენილების ამოქმედებისთვის დამატებითი საბიუჯეტო სახსრები საჭირო არ არის.

გ) გენდერული თანასწორობის მდგომარეობაზე მოსალოდნელი ზეგავლენის შეფასება, რასაც გამოიწვევს პროექტის მიღება (გამოცემა):

ინიციატორის მოსაზრებით დადგენილების ამოქმედება არ მოახდენს ზეგავლენას გენდერული თანასწორობის მდგომარეობაზე.

დ) ბავშვის უფლებრივ მდგომარეობაზე ზეგავლენის შეფასება, რასაც გამოიწვევს პროექტის მიღება (გამოცემა):

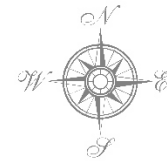
დადგენილების ამოქმედება არ მოახდენს ზეგავლენას ბავშვთა უფლებრივ მდგომარეობაზე.

ე) პროექტის ავტორი:

ქალაქ თბილისის მუნიციპალიტეტის მერია.

ვ) პროექტის წარმდგენი:

ქალაქ თბილისის მუნიციპალიტეტის მერი.



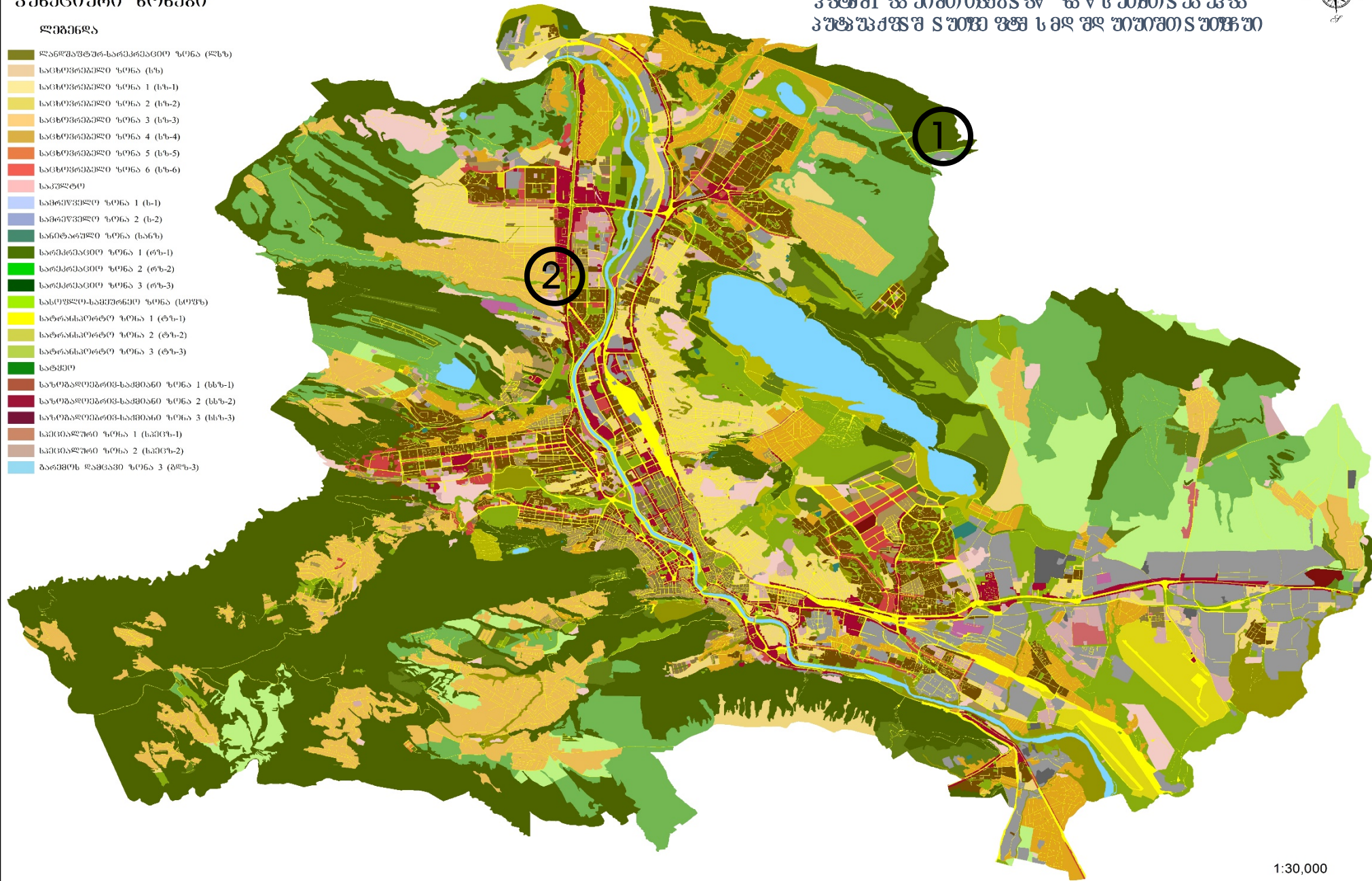

ქვემოთხსენიებული ტერიტორიაზე - კუბანის მდინარეზე და მისი დელტის რეგიონში
კუბანის მდინარის ნაპირების დაცვის და განმარტების პროექტის
კუბანის მდინარის ნაპირების დაცვის და განმარტების პროექტის

ფუნქციური ზონები

ლეგენდა

- ღანღავიან-სარეაბილიტაციო ზონა (ფსზ)
- საცხოვრებელი ზონა (სზ)
- საცხოვრებელი ზონა 1 (სზ-1)
- საცხოვრებელი ზონა 2 (სზ-2)
- საცხოვრებელი ზონა 3 (სზ-3)
- საცხოვრებელი ზონა 4 (სზ-4)
- საცხოვრებელი ზონა 5 (სზ-5)
- საცხოვრებელი ზონა 6 (სზ-6)
- საკულტო
- სამრეწველო ზონა 1 (ს-1)
- სამრეწველო ზონა 2 (ს-2)
- სანიტარული ზონა (სანზ)
- სარეაბილიტაციო ზონა 1 (რზ-1)
- სარეაბილიტაციო ზონა 2 (რზ-2)
- სარეაბილიტაციო ზონა 3 (რზ-3)
- სასოფლო-სამეურნეო ზონა (სოფზ)
- სატრანსპორტო ზონა 1 (ტზ-1)
- სატრანსპორტო ზონა 2 (ტზ-2)
- სატრანსპორტო ზონა 3 (ტზ-3)
- სატყეო
- საზოგადოებრივ-სამხიანო ზონა 1 (სზზ-1)
- საზოგადოებრივ-სამხიანო ზონა 2 (სზზ-2)
- საზოგადოებრივ-სამხიანო ზონა 3 (სზზ-3)
- სამრეწველო ზონა 1 (სამრ-1)
- სამრეწველო ზონა 2 (სამრ-2)
- ბაგეჟის რაიონი ზონა 3 (ბრ-3)

ქვემოთხსენიებული ტერიტორია - ადგილობრივი მნიშვნელობის
 ადგილობრივი მნიშვნელობის ადგილობრივი მნიშვნელობის
 ადგილობრივი მნიშვნელობის ადგილობრივი მნიშვნელობის
 ადგილობრივი მნიშვნელობის ადგილობრივი მნიშვნელობის

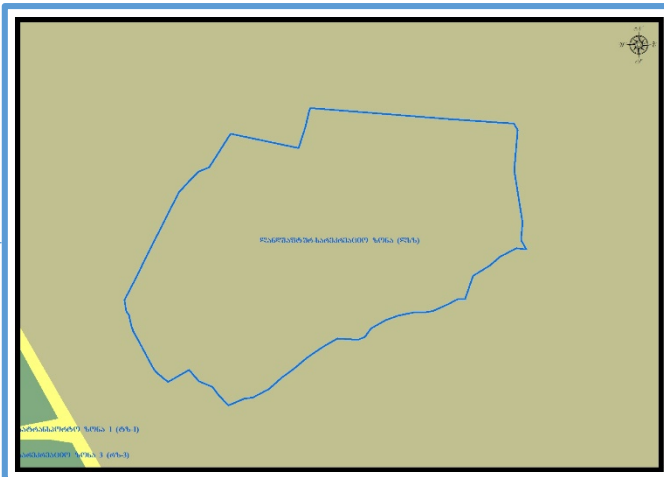


ადგილმდებარეობა

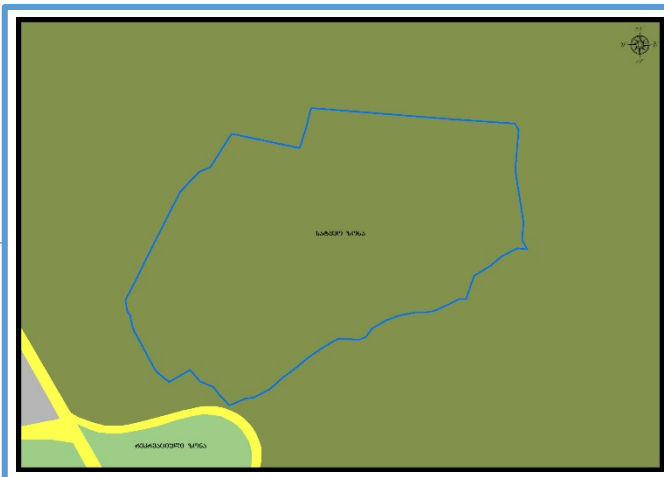


- დაინტერესებული პირი: სსიპ ქონების მართვის სააგენტო
- დამკვეთის ინფორმაცია: სსიპ ქონების მართვის სააგენტო
- მესაკუთრე: ქალაქ თბილისის მუნიციპალიტეტი
- მისამართი: ქალაქი თბილისი, გლდანის რაიონი
- საკადასტრო კოდი: N01.72.13.385.004
- მიზნობრიობა: ნაგავსაყრელის მოწყობის მიზნობრიობით
- <https://maps.tbilisi.gov.ge/?orgId=1&objId=556540&Irid=10880#/C=44.8785542-41.8083226@Z=17>
- განცხადების ნომერი: N01243582583-67

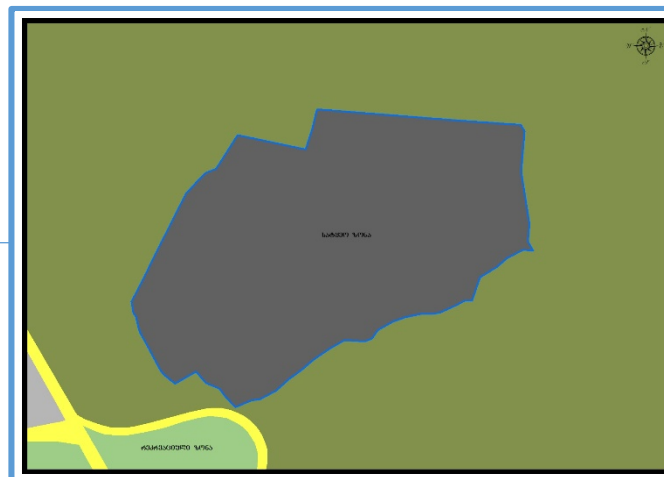
ფუნქციური ზონირება 2014-2018



არსებული ზონირება



მოთხოვნილი ზონირება





მოთხოვნის ტექსტი: სატყეო ზონა (სატყეო)-ის ცვლილება სამრეწველო ზონა-2 (ს-2) ით.

ცვლილების საერთო ფართობი: 167918 კვ.მ.

2014-2018 წლის გენერალური გეგმის ფუნქციური ზონირების რუკით ვრცელდებოდა ლანდშაფტურ-სარეკრეაციო ზონა (ლსზ)

ზონირების ბალანსი

არსებული ზონირება	მოთხოვნილი ზონირება
 სატყეო ზონა (სატყეო) (167918კვ.მ)	 სამრეწველო ზონა-2 (ს-2) (167918კვ.მ)

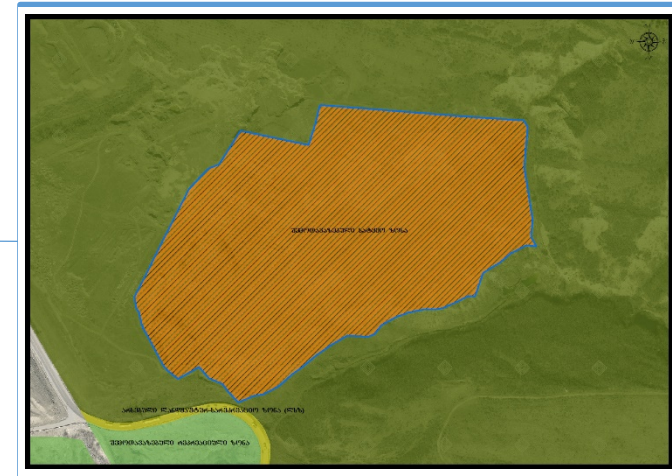
ქალაქ თბილისის მუნიციპალიტეტის მერიის გარემოს დაცვის საქალაქო სამსახურის პოზიცია: 2024 წლის 24 დეკემბრის N01243592638 წერილით, კომპეტენციის ფარგლებში თანახმაა, საპროექტო ტერიტორიაზე განხორციელდეს მოთხოვნილი ფუნქციური ზონის ცვლილება და ასევე, მოიხსნას თბილისის გამწვანებული ტერიტორიების თემატური რუკით გათვალისწინებული სატყეო ზონა.

ქალაქ თბილისის მუნიციპალიტეტის საჯარო სამართლის იურიდიული პირის - ქალაქ თბილისის მუნიციპალიტეტის ტრანსპორტისა და ურბანული განვითარების სააგენტოს პოზიცია : შესაძლებლად მიაჩნია ფუნქციური ზონის ცვლილება.

არსებული ზონირება



მოთხოვნილი ზონირება



ადგილმდებარეობა



დაინტერესებული პირი: ნესტორ ბოკუჩავა

დამკვეთის ინფორმაცია: ნესტორ ბოკუჩავა

მესაკუთრე: შპს „პი.ემ.ჯი“

მისამართი: ქალაქი თბილისი, სოფელი დიღომი, თინათინ ვირსალაძის ქუჩა N 4ბ

საკადასტრო კოდი : N 01.72.14.032.193 და მიმდებარე დაურეგისტრირებელი ტერიტორია

მიზნობრიობა: საოფისე/სასაწყობე ტიპის შენობის მშენებლობა

<https://maps.tbilisi.gov.ge/?orgId=1&objId=559735&Irid=10880#/C=44.7652622-41.7692088@Z=17>

განცხადების ნომერი : N01243522089-67

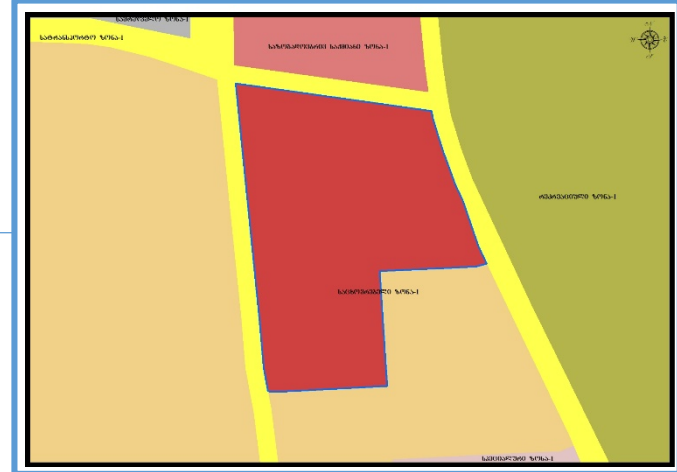
ფუნქციური ზონირება 2014-2018



არსებული ზონირება




მოთხოვნილი ზონირება



მოთხოვნის ტექსტი: საცხოვრებელი ზონა-1 (სზ-1)-ის ცვლილება საზოგადოებრივ-საქმიანი ზონა-1 (სსზ-1)-ით

ცვლილების საერთო ფართობი: 5674 კვ.მ.

2014-2018 წლის გენერალური გეგმის ფუნქციური ზონირების რუკით ვრცელდებოდა საზოგადოებრივ-საქმიანი ზონა-1 (სსზ-1), საზოგადოებრივ-საქმიანი ზონა-2 (სსზ-2), სატრანსპორტო ზონა-1 (ტზ-1)

არსებული ზონირება	მოთხოვნილი ზონირება
 საცხოვრებელი ზონა-1 (სზ-1) (5674 _{კვ.მ})	 საზოგადოებრივ-საქმიანი ზონა-1 (სსზ-1) (5674 _{კვ.მ})

ქალაქ თბილისის მუნიციპალიტეტის საჯარო სამართლის იურიდიული პირის - ქალაქ თბილისის მუნიციპალიტეტის ტრანსპორტისა და ურბანული განვითარების სააგენტოს პოზიცია: შესაძლებლად მიაჩნია ფუნქციური ზონის ცვლილება