



განმცხადებელი (დაინტერესებული პირი)

ქალაქ თბილისის მუნიციპალიტეტის მერია
მისამართი: შარტავას ქ. 7ა
საკონტაქტო ინფორმაცია: 2722222; (+995 32) 2 72 22 22;
განცხადების N: 01-01243603331 განცხადების თარიღი: 25.12.2024
ხელმოწერილი: კახა კალაძე თანამდებობა: მერი

განცხადება/რომენკლატურა

ქალაქ თბილისის მუნიციპალიტეტის საკრებულო
თავისუფალი განცხადება

მოთხოვნის ტექსტი

2024 წლის 25 დეკემბერი N24.2254.2553 განკარგულებით მოწონებული მთავრობის თანხმობები
საკრებულოში გადასაგზავნი

დამატებითი ინფორმაცია

- ფურცლების რაოდენობა: 0
- დანართი: -
- პასუხის გაცემის ფორმა:



ქალაქ თბილისის მუნიციპალიტეტის მერი



წერილის ნომერი: **01-01243603331**
თარიღი: **25/12/2024**

ადრესატი: ქალაქ თბილისის მუნიციპალიტეტის საკრებულო
მისამართი: თავისუფლების მოედანი N2

ქალაქ თბილისის მუნიციპალიტეტის საკრებულოს თავმჯდომარეს
ბატონ გიორგი ტყემალაძეს

ბატონო გიორგი,

ქალაქ თბილისის მუნიციპალიტეტის საჯარო სამართლის იურიდიული პირის - ქალაქ თბილისის მუნიციპალიტეტის ტრანსპორტისა და ურბანული განვითარების სააგენტოში წარდგენილი N01243582583-67 განცხადებით მოთხოვნილია ქ. თბილისის ტერიტორიაზე დედაქალაქის მიწათსარგებლობის გენერალური გეგმით დამტკიცებული ფუნქციური ზონის ცვლილება. აღნიშნული საკითხები „ქ. თბილისის მუნიციპალიტეტის ტერიტორიების გამოყენებისა და განაშენიანების რეგულირების წესების დამტკიცების შესახებ“ ქალაქ თბილისის მუნიციპალიტეტის საკრებულოს 2016 წლის 24 მაისის №14-39 დადგენილების მე-9 მუხლის მე-9, მე-10, მე-12 პუნქტების თანახმად, განხილულია ქალაქ თბილისის მუნიციპალიტეტის მთავრობის მიერ და მოწონებული იქნა 2024 წლის 25 დეკემბრის N24.2254.2553 განკარგულებით.

„ქ.თბილისის მუნიციპალიტეტის ტერიტორიების გამოყენებისა და განაშენიანების რეგულირების წესების დამტკიცების შესახებ“ ქალაქ თბილისის მუნიციპალიტეტის საკრებულოს 2016 წლის 24 მაისის №14-39 დადგენილების მე-9 მუხლის მე-12 და მე-13 პუნქტების შესაბამისად, განსახილველად გიგზავნით, „დედაქალაქის მიწათსარგებლობის გენერალური გეგმის დამტკიცების შესახებ“ ქალაქ თბილისის მუნიციპალიტეტის საკრებულოს 2019 წლის 15 მარტის N39-18 დადგენილებაში ცვლილების შეტანის თაობაზე ქ. თბილისის მუნიციპალიტეტის საკრებულოს დადგენილების პროექტს.

დანართი:

1. ქალაქ თბილისის მუნიციპალიტეტის მთავრობის 2024 წლის 25 დეკემბრის N24.2254.2553 განკარგულება -2 ფურცელი;

2. „დედაქალაქის მიწათსარგებლობის გენერალური გეგმის დამტკიცების შესახებ“ ქალაქ თბილისის მუნიციპალიტეტის საკრებულოს 2019 წლის 15 მარტის N39-18 დადგენილებაში ცვლილების შეტანის თაობაზე ქალაქ თბილისის საკრებულოს დადგენილების პროექტი -2 ფურცელი;

3. „დედაქალაქის მიწათსარგებლობის გენერალური გეგმის დამტკიცების შესახებ“ ქალაქ თბილისის მუნიციპალიტეტის საკრებულოს 2019 წლის 15 მარტის N39-18 დადგენილებაში ცვლილების შეტანის თაობაზე ქალაქ თბილისის მუნიციპალიტეტის საკრებულოს დადგენილების პროექტის განმარტებითი ბარათი -72 ფურცელი;

4. პრეზენტაცია 5 ფურცელი.

კახა კალაძე

ქალაქ თბილისის მუნიციპალიტეტის მერი

გამოყენებულია კვალიფიციური
ელექტრონული ხელმოწერა/
ელექტრონული შტამპი





ქალაქ თბილისის მუნიციპალიტეტის მთავრობა



განკარგულება - N 24.2254.2553
25 / დეკემბერი / 2024 წ.

„დედაქალაქის მიწათსარგებლობის გენერალური გეგმის დამტკიცების შესახებ“ ქალაქ თბილისის მუნიციპალიტეტის საკრებულოს 2019 წლის 15 მარტის №39-18 დადგენილებაში ცვლილების შეტანის თაობაზე“ ქალაქ თბილისის მუნიციპალიტეტის საკრებულოს დადგენილების პროექტის მოწონების შესახებ

ქალაქ თბილისის მუნიციპალიტეტის მთავრობა განიხილავს შემდეგ საკითხს:

2024 წლის 23 დეკემბრის N01243582583-67 განცხადებით ქალაქ თბილისის მუნიციპალიტეტის სსიპ - ქონების მართვის სააგენტომ მოითხოვა ქალაქ თბილისში, გლდანის რაიონში მდებარე მიწის ნაკვეთზე (საკადასტრო კოდი: N72.13.33.203) სატყეო ზონის სამრეწველო ზონა 2-ით (ს-2) ცვლილება და გამწვანებული ტერიტორიების რუკით არსებული სატყეო ზონის მოხსნა.

საქმისათვის არსებითი მნიშვნელობის მქონე გარემოებების შესწავლის შედეგად დადგინდა:

ქალაქ თბილისში, გლდანის რაიონში მდებარე მიწის ნაკვეთზე (საკადასტრო კოდი: N72.13.33.203) მოთხოვნილია სატყეო ზონის სამრეწველო ზონა 2-ით (ს-2) ცვლილება და გამწვანებული ტერიტორიების რუკით არსებული სატყეო ზონის მოხსნა.

N72.13.33.203 საკადასტრო კოდით რეგისტრირებულ მიწის ნაკვეთზე ფუნქციური ზონის ცვლილების მიზანს წარმოადგენს შემდგომში მასზე ნაგავსაყრელის მოწყობა.

„ქ. თბილისის მუნიციპალიტეტის ტერიტორიების გამოყენებისა და განაშენიანების რეგულირების წესების დამტკიცების შესახებ“ ქალაქ თბილისის მუნიციპალიტეტის საკრებულოს 2016 წლის 24 მაისის №14-39 დადგენილებით დამტკიცებული წესების მე-15 მუხლის მე-5 პუნქტის „ფ“ ქვეპუნქტის შესაბამისად, სამრეწველო ზონა 2 (ს-2) არის ერთგვაროვანი სამრეწველო ქვეზონა, რომელიც მოიცავს თბილისის განაშენიანებული ტერიტორიების საზღვრებში არსებულ/დაგეგმილ სამრეწველო გამოყენების და ნაგავსაყრელის ტერიტორიებს.

ამავე დადგენილების მე-16 მუხლის პირველი პუნქტის „ფ“ ქვეპუნქტის მიხედვით, სამრეწველო ზონა 2 (ს-2)-ში განაშენიანების დომინირებულ სახეობას შეადგენს სამრეწველო ობიექტები, რომლებშიც მიმდინარეობს გარემოსა და ადამიანის ჯანმრთელობისათვის სახიფათო/მავნე საწარმოო პროცესები, ასევე, ნაგავსაყრელის ტერიტორიები.

ქალაქ თბილისის მუნიციპალიტეტის მერიის გარემოს დაცვის საქალაქო სამსახური, 2024 წლის 24 დეკემბრის N01243592638 წერილით, კომპეტენციის ფარგლებში თანახმაა, საპროექტო ტერიტორიაზე განხორციელდეს მოთხოვნილი ფუნქციური ზონის ცვლილება და ასევე, მოიხსნას თბილისის გამწვანებული ტერიტორიების თემატური რუკით გათვალისწინებული სატყეო ზონა.

ზემოაღნიშნულის გათვალისწინებით, ქალაქ თბილისში, გლდანის რაიონში მდებარე მიწის ნაკვეთზე (საკადასტრო კოდი: N72.13.33.203) სატყეო ზონის სამრეწველო ზონა 2-ით (ს-2) ცვლილება და გამწვანებული ტერიტორიების რუკით არსებული სატყეო ზონის მოხსნა მისაღებია.



საქართველოს ორგანული კანონის „ადგილობრივი თვითმმართველობის კოდექსის“ 75-ე მუხლის „ბ.ა“ და „ე.ბ“ ქვეპუნქტებისა და „ტექნიკური რეგლამენტის-დასახლებათა ტერიტორიების გამოყენებისა და განაშენიანების რეგულირების ძირითადი დებულებების დამტკიცების თაობაზე“ საქართველოს მთავრობის 2014 წლის 15 იანვრის №59 დადგენილებით დამტკიცებული ტექნიკური რეგლამენტის მე-14 მუხლის პირველი პუნქტისა და „ქ. თბილისის მუნიციპალიტეტის ტერიტორიების გამოყენებისა და განაშენიანების რეგულირების წესების დამტკიცების შესახებ“ ქალაქ თბილისის მუნიციპალიტეტის საკრებულოს 2016 წლის 24 მაისის №14-39 დადგენილებით დამტკიცებული წესების მე-9 მუხლის მე-12 პუნქტის საფუძველზე,

ქალაქ თბილისის მუნიციპალიტეტის მთავრობამ გადაწყვიტა:

1. მოწონებულ იქნეს „დედაქალაქის მიწათსარგებლობის გენერალური გეგმის დამტკიცების შესახებ“ ქალაქ თბილისის მუნიციპალიტეტის საკრებულოს 2019 წლის 15 მარტის №39-18 დადგენილებაში ცვლილების შეტანის თაობაზე“ ქალაქ თბილისის მუნიციპალიტეტის საკრებულოს დადგენილების პროექტი, ამ განკარგულების დანართის შესაბამისად, შემდეგ საკითხზე:

ქალაქ თბილისში, გლდანის რაიონში მდებარე მიწის ნაკვეთზე (საკადასტრო კოდი: N72.13.33.203) სატყეო ზონის სამრეწველო ზონა 2-ით (ს-2) ცვლილება და გამწვანებული ტერიტორიების რუკით არსებული სატყეო ზონის მოხსნა.

2. კონტროლი განკარგულების შესრულებაზე დაევალოს ქალაქ თბილისის მუნიციპალიტეტის მერის პირველ მოადგილეს (ვიცე-მერი) ირაკლი ხმალაძეს.

3. ამ განკარგულების გასაჩივრება, დაინტერესებული მხარის მიერ, შესაძლებელია მისთვის განკარგულების გაცნობიდან ერთი თვის ვადაში, თბილისის საქალაქო სასამართლოში (მისამართი: ქ. თბილისი, დავით აღმაშენებლის ხეივანი №64), საქართველოს კანონმდებლობით დადგენილი წესით.

ქალაქ თბილისის მუნიციპალიტეტის მერი



კახა კალაძე

ქალაქ თბილისის მუნიციპალიტეტის საკრებულოს

დადგენილება №

___ 2024 წ.

ქ. თბილისი

„დედაქალაქის მიწათსარგებლობის გენერალური გეგმის დამტკიცების შესახებ“ ქალაქ თბილისის მუნიციპალიტეტის საკრებულოს 2019 წლის 15 მარტის №39-18 დადგენილებაში ცვლილების შეტანის თაობაზე

„ნორმატიული აქტების შესახებ“ საქართველოს ორგანული კანონის მე-20 მუხლის თანახმად, ქალაქ თბილისის მუნიციპალიტეტის საკრებულო ადგენს:

მუხლი 1

შეტანილ იქნეს ცვლილება „დედაქალაქის მიწათსარგებლობის გენერალური გეგმის დამტკიცების შესახებ“ ქ. თბილისის მუნიციპალიტეტის საკრებულოს 2019 წლის 15 მარტის №39-18 დადგენილებაში (სსმ, ვებგვერდი: www.matsne.gov.ge, 15/03/2019, სარეგისტრაციო კოდი: 330090020.35.101.016587) და დადგენილების პირველი პუნქტით დამტკიცებული დედაქალაქის მიწათსარგებლობის გენერალური გეგმის გრაფიკული ნაწილი – რუკა (ფუნქციური ზონები) ჩამოყალიბდეს თანდართული რედაქციით.

მუხლი 2

დადგენილება ამოქმედდეს გამოქვეყნებისთანავე.

ქალაქ თბილისის მუნიციპალიტეტის

საკრებულოს თავმჯდომარე

გიორგი ტყემალაძე

„დედაქალაქის მიწათსარგებლობის გენერალური გეგმის დამტკიცების შესახებ“ ქალაქ თბილისის მუნიციპალიტეტის საკრებულოს 2019 წლის 15 მარტის №39-18 დადგენილებაში ცვლილების შეტანის თაობაზე“ ქალაქ თბილისის მუნიციპალიტეტის საკრებულოს დადგენილების პროექტის განმარტებითი ბარათი

ა) პროექტის მიღების (გამოცემის) მიზეზი/მირითადი დამახასიათებელი ნიშნები:

ა.ა) ქალაქ თბილისის მუნიციპალიტეტის საკრებულოს დადგენილების პროექტის (შემდგომში - პროექტის) მიღების (გამოცემის) მიზეზი:

ქალაქ თბილისში, გლდანის რაიონში მდებარე მიწის ნაკვეთზე (საკადასტრო კოდი: N72.13.33.203) მოთხოვნილია სატყეო ზონის სამრეწველო ზონა 2-ით (ს-2) ცვლილება და გამწვანებული ტერიტორიების რუკით არსებული სატყეო ზონის მოხსნა.

N72.13.33.203 საკადასტრო კოდით რეგისტრირებულ მიწის ნაკვეთზე ფუნქციური ზონის ცვლილების მიზანს წარმოადგენს შემდგომში მასზე ნაგავსაყრელის მოწყობა.

„ქ. თბილისის მუნიციპალიტეტის ტერიტორიების გამოყენებისა და განაშენიანების რეგულირების წესების დამტკიცების შესახებ“ ქალაქ თბილისის მუნიციპალიტეტის საკრებულოს 2016 წლის 24 მაისის №14–39 დადგენილებით დამტკიცებული წესების მე-15 მუხლის მე-5 პუნქტის „ფ“ ქვეპუნქტის შესაბამისად, სამრეწველო ზონა 2 (ს-2) არის ერთგვაროვანი სამრეწველო ქვეზონა, რომელიც მოიცავს თბილისის განაშენიანებული ტერიტორიების საზღვრებში არსებულ/დაგეგმილ სამრეწველო გამოყენების და ნაგავსაყრელის ტერიტორიებს.

ამავე დადგენილების მე-16 მუხლის პირველი პუნქტის „ფ“ ქვეპუნქტის მიხედვით, სამრეწველო ზონა 2 (ს-2)-ში განაშენიანების დომინირებულ სახეობას შეადგენს სამრეწველო ობიექტები, რომლებშიც მიმდინარეობს გარემოსა და ადამიანის ჯანმრთელობისათვის სახიფათო/მავნე საწარმოო პროცესები, ასევე, ნაგავსაყრელის ტერიტორიები.

ქალაქ თბილისის მუნიციპალიტეტის მერიის გარემოს დაცვის საქალაქო სამსახური, 2024 წლის 24 დეკემბრის N01243592638 წერილით, კომპეტენციის ფარგლებში თანახმაა, საპროექტო ტერიტორიაზე განხორციელდეს მოთხოვნილი ფუნქციური ზონის ცვლილება და ასევე, მოიხსნას თბილისის გამწვანებული ტერიტორიების თემატური რუკით გათვალისწინებული სატყეო ზონა.

ზემოაღნიშნულის გათვალისწინებით, ქალაქ თბილისში, გლდანის რაიონში მდებარე მიწის ნაკვეთზე (საკადასტრო კოდი: N72.13.33.203) სატყეო ზონის სამრეწველო ზონა 2-ით (ს-2) ცვლილება და გამწვანებული ტერიტორიების რუკით არსებული სატყეო ზონის მოხსნა მისაღებია.

ა.ბ) ქალაქ თბილისის მუნიციპალიტეტის საკრებულოს დადგენილების პროექტის (შემდგომში - პროექტის) მიღების (გამოცემის) მიზანი:

წარმოდგენილი მიწის ნაკვეთების სამშენებლოდ განვითარება მოთხოვნილი ფუნქციური ზონების შესაბამისად/ლეგალიზება/განკარგვა/ფაქტობრივი მდგომარეობის ასახვა.

ა.გ) ქალაქ თბილისის მუნიციპალიტეტის საკრებულოს დადგენილების პროექტის (შემდგომში - პროექტის) მიღების (გამოცემის) ძირითადი არსი:

„დედაქალაქის მიწათსარგებლობის გენერალური გეგმის დამტკიცების შესახებ“ ქალაქ თბილისის მუნიციპალიტეტის საკრებულოს 2019 წლის 15 მარტის №39-18 დადგენილებით დამტკიცებული დედაქალაქის მიწათსარგებლობის გენერალური გეგმით გათვალისწინებული ფუნქციური ზონების ცვლილება/დაზუსტება.

ბ) პროექტის ფინანსურ-ეკონომიკური დასაბუთება:

დადგენილების ამოქმედებისთვის დამატებითი საბიუჯეტო სახსრები საჭირო არ არის.

გ) გენდერული თანასწორობის მდგომარეობაზე მოსალოდნელი ზეგავლენის შეფასება, რასაც გამოიწვევს პროექტის მიღება (გამოცემა):

ინიციატორის მოსაზრებით დადგენილების ამოქმედება არ მოახდენს ზეგავლენას გენდერული თანასწორობის მდგომარეობაზე.

დ) ბავშვის უფლებრივ მდგომარეობაზე ზეგავლენის შეფასება, რასაც გამოიწვევს პროექტის მიღება (გამოცემა):

დადგენილების ამოქმედება არ მოახდენს ზეგავლენას ბავშვთა უფლებრივ მდგომარეობაზე.

ე) პროექტის ავტორი:

ქალაქ თბილისის მუნიციპალიტეტის მერია.

ვ) პროექტის წარმდგენი:

ქალაქ თბილისის მუნიციპალიტეტის მერი.

„დედაქალაქის მიწათსარგებლობის გენერალური გეგმის დამტკიცების შესახებ“ ქალაქ თბილისის მუნიციპალიტეტის საკრებულოს 2019 წლის 15 მარტის №39-18 დადგენილებაში ცვლილების შეტანის თაობაზე” ქალაქ თბილისის მუნიციპალიტეტის საკრებულოს დადგენილების პროექტის მოწონების თაობაზე

ქალაქ თბილისის მუნიციპალიტეტის მთავრობა განიხილავს შემდეგ საკითხს:

2024 წლის 23 დეკემბრის N01243582583-67 განცხადებით ქალაქ თბილისის მუნიციპალიტეტის სსიპ ქონების მართვის სააგენტომ მოითხოვა ქალაქ თბილისში, გლდანის რაიონში მდებარე მიწის ნაკვეთზე (საკადასტრო კოდი: N72.13.33.203) სატყეო ზონის სამრეწველო ზონა 2-ით (ს-2) ცვლილება და გამწვანებული ტერიტორიების რუკით არსებული სატყეო ზონის მოხსნა.

საქმისათვის არსებითი მნიშვნელობის მქონე გარემოებების შესწავლის შედეგად დადგინდა:

ქალაქ თბილისში, გლდანის რაიონში მდებარე მიწის ნაკვეთზე (საკადასტრო კოდი: N72.13.33.203) მოთხოვნილია სატყეო ზონის სამრეწველო ზონა 2-ით (ს-2) ცვლილება და გამწვანებული ტერიტორიების რუკით არსებული სატყეო ზონის მოხსნა.

N72.13.33.203 საკადასტრო კოდით რეგისტრირებულ მიწის ნაკვეთზე ფუნქციური ზონის ცვლილების მიზანს წარმოადგენს შემდგომში მასზე ნაგავსაყრელის მოწყობა.

„ქ. თბილისის მუნიციპალიტეტის ტერიტორიების გამოყენებისა და განაშენიანების რეგულირების წესების დამტკიცების შესახებ“ ქალაქ თბილისის მუნიციპალიტეტის საკრებულოს 2016 წლის 24 მაისის №14-39 დადგენილებით დამტკიცებული წესების მე-15 მუხლის მე-5 პუნქტის „ფ“ ქვეპუნქტის შესაბამისად, სამრეწველო ზონა 2 (ს-2) არის ერთგვაროვანი სამრეწველო ქვეზონა, რომელიც მოიცავს თბილისის განაშენიანებული ტერიტორიების საზღვრებში არსებულ/დაგეგმილ სამრეწველო გამოყენების და ნაგავსაყრელის ტერიტორიებს.

ამავე დადგენილების მე-16 მუხლის პირველი პუნქტის „ფ“ ქვეპუნქტის მიხედვით, სამრეწველო ზონა 2 (ს-2)-ში განაშენიანების დომინირებულ სახეობას შეადგენს სამრეწველო ობიექტები, რომლებშიც მიმდინარეობს გარემოსა და ადამიანის ჯანმრთელობისათვის სახიფათო/მავნე საწარმოო პროცესები, ასევე, ნაგავსაყრელის ტერიტორიები.

ქალაქ თბილისის მუნიციპალიტეტის მერიის გარემოს დაცვის საქალაქო სამსახური, 2024 წლის 24 დეკემბრის N01243592638 წერილით, კომპეტენციის ფარგლებში თანახმაა, საპროექტო ტერიტორიაზე განხორციელდეს მოთხოვნილი ფუნქციური ზონის ცვლილება და ასევე, მოიხსნას თბილისის გამწვანებული ტერიტორიების თემატური რუკით გათვალისწინებული სატყეო ზონა.

ზემოაღნიშნულის გათვალისწინებით, ქალაქ თბილისში, გლდანის რაიონში მდებარე მიწის ნაკვეთზე (საკადასტრო კოდი: N72.13.33.203) სატყეო ზონის სამრეწველო ზონა 2-ით (ს-2) ცვლილება და გამწვანებული ტერიტორიების რუკით არსებული სატყეო ზონის მოხსნა მისაღებია.

საქართველოს ორგანული კანონის „ადგილობრივი თვითმმართველობის კოდექსის“ 75-ე მუხლის „ბ.ა“ და „ე.ბ“ ქვეპუნქტებისა და „ტექნიკური რეგლამენტის-დასახლებათა ტერიტორიების გამოყენებისა და განაშენიანების რეგულირების ძირითადი დებულებების დამტკიცების თაობაზე“ საქართველოს მთავრობის 2014 წლის 15 იანვრის №59 დადგენილებით დამტკიცებული ტექნიკური რეგლამენტის მე-14 მუხლის პირველი პუნქტისა და „ქ. თბილისის მუნიციპალიტეტის ტერიტორიების გამოყენებისა და განაშენიანების რეგულირების წესების დამტკიცების შესახებ“ ქალაქ თბილისის მუნიციპალიტეტის საკრებულოს 2016 წლის 24 მაისის №14-39 დადგენილებით დამტკიცებული წესების მე-9 მუხლის მე-12 პუნქტის საფუძველზე,

ქალაქ თბილისის მუნიციპალიტეტის მთავრობამ გადაწყვიტა:

1. მოწონებულ იქნეს „დედაქალაქის მიწათსარგებლობის გენერალური გეგმის დამტკიცების შესახებ“ ქალაქ თბილისის მუნიციპალიტეტის საკრებულოს 2019 წლის 15 მარტის №39-18 დადგენილებაში ცვლილების შეტანის თაობაზე“ ქალაქ თბილისის მუნიციპალიტეტის საკრებულოს დადგენილების პროექტი, ამ განკარგულების დანართის შესაბამისად, შემდეგ საკითხზე:

ქალაქ თბილისში, გლდანის რაიონში მდებარე მიწის ნაკვეთზე (საკადასტრო კოდი: N72.13.33.203) სატყეო ზონის სამრეწველო ზონა 2-ით (ს-2) ცვლილება და გამწვანებული ტერიტორიების რუკით არსებული სატყეო ზონის მოხსნა.

2. კონტროლი განკარგულების შესრულებაზე დაევალოს ქალაქ თბილისის მუნიციპალიტეტის მერის პირველ მოადგილეს (ვიცე - მერს) ირაკლი ხმაღამეს.

3. ამ განკარგულების გასაჩივრება, დაინტერესებული მხარის მიერ, შესაძლებელია მისთვის განკარგულების გაცნობიდან ერთი თვის ვადაში, თბილისის საქალაქო სასამართლოში (მისამართი: ქ. თბილისი, დავით აღმაშენებლის ხეივანი, №64) საქართველოს კანონმდებლობით დადგენილი წესით.

ქალაქ თბილისის მუნიციპალიტეტის მერი

კახა კალაძე

„დედაქალაქის მიწათსარგებლობის გენერალური გეგმის დამტკიცების შესახებ“ ქალაქ თბილისის მუნიციპალიტეტის საკრებულოს 2019 წლის 15 მარტის №39-18 დადგენილებაში ცვლილების შეტანის თაობაზე“ ქალაქ თბილისის მუნიციპალიტეტის საკრებულოს დადგენილების პროექტის მოწონების თაობაზე“ ქალაქ თბილისის მუნიციპალიტეტის მთავრობის განკარგულების პროექტის განმარტებითი ბარათი

ა) პროექტის მიღების (გამოცემის) მიზეზი/პირითადი დამახასიათებელი ნიშნები:

ქალაქ თბილისში, გლდანის რაიონში მდებარე მიწის ნაკვეთზე (საკადასტრო კოდი: N72.13.33.203) მოთხოვნილია სატყეო ზონის სამრეწველო ზონა 2-ით (ს-2) ცვლილება და გამწვანებული ტერიტორიების რუკით არსებული სატყეო ზონის მოხსნა.

N72.13.33.203 საკადასტრო კოდით რეგისტრირებულ მიწის ნაკვეთზე ფუნქციური ზონის ცვლილების მიზანს წარმოადგენს შემდგომში მასზე ნაგავსაყრელის მოწყობა.

„ქ. თბილისის მუნიციპალიტეტის ტერიტორიების გამოყენებისა და განაშენიანების რეგულირების წესების დამტკიცების შესახებ“ ქალაქ თბილისის მუნიციპალიტეტის საკრებულოს 2016 წლის 24 მაისის №14-39 დადგენილებით დამტკიცებული წესების მე-15 მუხლის მე-5 პუნქტის „ფ“ ქვეპუნქტის შესაბამისად, სამრეწველო ზონა 2 (ს-2) არის ერთგვაროვანი სამრეწველო ქვეზონა, რომელიც მოიცავს თბილისის განაშენიანებული ტერიტორიების საზღვრებში არსებულ/დაგეგმილ სამრეწველო გამოყენების და ნაგავსაყრელის ტერიტორიებს.

ამავე დადგენილების მე-16 მუხლის პირველი პუნქტის „ფ“ ქვეპუნქტის მიხედვით, სამრეწველო ზონა 2 (ს-2)-ში განაშენიანების დომინირებულ სახეობას შეადგენს სამრეწველო ობიექტები, რომლებშიც მიმდინარეობს გარემოსა და ადამიანის ჯანმრთელობისათვის სახიფათო/მავნე საწარმოო პროცესები, ასევე, ნაგავსაყრელის ტერიტორიები.

ქალაქ თბილისის მუნიციპალიტეტის მერიის გარემოს დაცვის საქალაქო სამსახური, 2024 წლის 24 დეკემბრის N01243592638 წერილით, კომპეტენციის ფარგლებში თანახმაა, საპროექტო ტერიტორიაზე განხორციელდეს მოთხოვნილი ფუნქციური ზონის ცვლილება და ასევე, მოიხსნას თბილისის გამწვანებული ტერიტორიების თემატური რუკით გათვალისწინებული სატყეო ზონა.

ზემოაღნიშნულის გათვალისწინებით, ქალაქ თბილისში, გლდანის რაიონში მდებარე მიწის ნაკვეთზე (საკადასტრო კოდი: N72.13.33.203) სატყეო ზონის სამრეწველო ზონა 2-ით (ს-2) ცვლილება და გამწვანებული ტერიტორიების რუკით არსებული სატყეო ზონის მოხსნა მისაღებია.

ბ) პროექტის ფინანსურ-ეკონომიკური დასაბუთება:

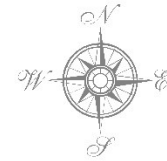
პროექტის მიღება არ გამოიწვევს ბიუჯეტიდან აუცილებელი ხარჯების გამოყოფას, არ მოახდენს გავლენას ქალაქ თბილისის მუნიციპალიტეტის ბიუჯეტის საშემოსავლო და ხარჯვით ნაწილზე.

გ) პროექტის ავტორ(ებ)ი:

პროექტის ავტორია ქალაქ თბილისის მუნიციპალიტეტის საჯარო სამართლის იურიდიული პირი - ქალაქ თბილისის მუნიციპალიტეტის ტრანსპორტისა და ურბანული განვითარების სააგენტო.

დ) პროექტის წარმდგენი:

პროექტის წარმდგენია ქალაქ თბილისის მუნიციპალიტეტის საჯარო სამართლის იურიდიული პირის - ქალაქ თბილისის მუნიციპალიტეტის ტრანსპორტისა და ურბანული განვითარების სააგენტოს უფროსი.



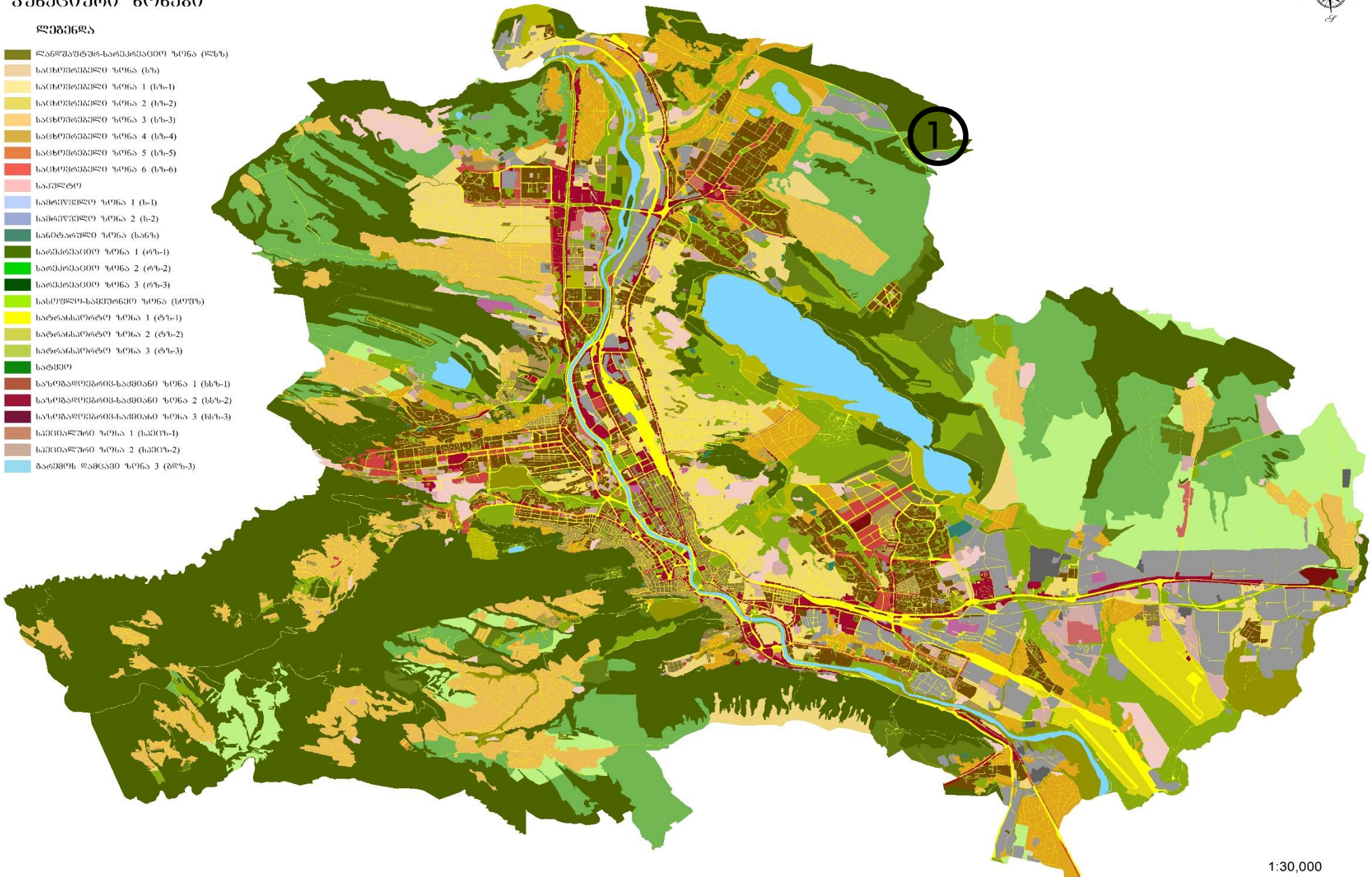
**მიმდინარე სივრცით-გეგმარებითი და სამშენებლო
ბანკითარების სამუშაო პროცესის შედეგად
გენბეგმაში შესატანი ცვლილებების შესახებ**



ფუნქციური ზონები

ლეგენდა

- დანალექი-სარეკლამიანი ზონა (დსზ)
- საცხოვრებელი ზონა (სზ)
- საცხოვრებელი ზონა 1 (სზ-1)
- საცხოვრებელი ზონა 2 (სზ-2)
- საცხოვრებელი ზონა 3 (სზ-3)
- საცხოვრებელი ზონა 4 (სზ-4)
- საცხოვრებელი ზონა 5 (სზ-5)
- საცხოვრებელი ზონა 6 (სზ-6)
- საკულტო
- სამრეწველო ზონა 1 (ს-1)
- სამრეწველო ზონა 2 (ს-2)
- სანიტარული ზონა (სანზ)
- სარეკლამიანი ზონა 1 (რზ-1)
- სარეკლამიანი ზონა 2 (რზ-2)
- სარეკლამიანი ზონა 3 (რზ-3)
- სასოფლო-სამეურნეო ზონა (სოფზ)
- სატრანსპორტო ზონა 1 (ტზ-1)
- სატრანსპორტო ზონა 2 (ტზ-2)
- სატრანსპორტო ზონა 3 (ტზ-3)
- სატყეო
- საზოგადოებრივ-სამხიანი ზონა 1 (სსზ-1)
- საზოგადოებრივ-სამხიანი ზონა 2 (სსზ-2)
- საზოგადოებრივ-სამხიანი ზონა 3 (სსზ-3)
- სამედიკალური ზონა 1 (სამეზ-1)
- სამედიკალური ზონა 2 (სამეზ-2)
- ბაგეჟის რამენაპი ზონა 3 (ბზ-3)



ადგილმდებარეობა



დაინტერესებული პირი: სსიპ ქონების მართვის სააგენტო

დამკვეთის ინფორმაცია: სსიპ ქონების მართვის სააგენტო

მესაკუთრე: ქალაქ თბილისის მუნიციპალიტეტი

მისამართი: ქალაქი თბილისი, გლდანის რაიონი

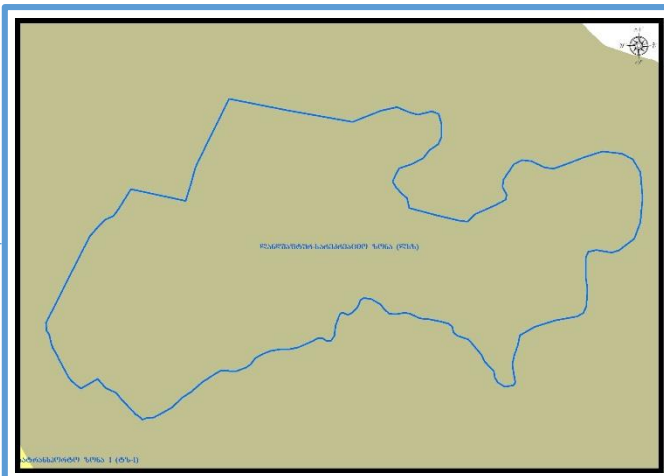
საკადასტრო კოდი: N72.13.33.203

მიზნობრიობა: ნაგავსარყრელის მოწყობის მიზნობრიობით

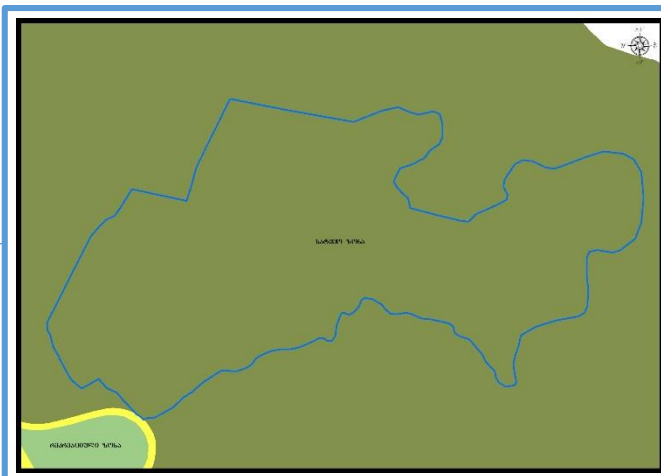
<https://maps.tbilisi.gov.ge/?orgId=1&objId=556540&Irid=10880#/C=44.8785542-41.8083226@Z=17>

განცხადების ნომერი: N01243582583-67

ფუნქციური ზონირება 2014-2018



არსებული ზონირება



მოთხოვნილი ზონირება



მოთხოვნის ტექსტი: სატყეო ზონა (სატყეო)-ის ცვლილება სამრეწველო ზონა-2 (ს-2) ით.

ცვლილების საერთო ფართობი: 354400 კვ.მ.

2014-2018 წლის გენერალური გეგმის ფუნქციური ზონირების რუკით ვრცელდებოდა ლანდშაფტურ-სარეკრეაციო ზონა (ლსზ).

ზონირების ბალანსი

არსებული ზონირება	მოთხოვნილი ზონირება
 სატყეო ზონა (სატყეო) (354400 _{კვ.მ})	 სამრეწველო ზონა-2 (ს-2) (354400 _{კვ.მ})

ქალაქ თბილისის მუნიციპალიტეტის მერიის გარემოს დაცვის საქალაქო სამსახურის პოზიცია: თანხმობა

ქალაქ თბილისის მუნიციპალიტეტის საჯარო სამართლის იურიდიული პირის - ქალაქ თბილისის მუნიციპალიტეტის ტრანსპორტისა და ურბანული განვითარების სააგენტოს პოზიცია : შესაძლებლად მიაჩნია ფუნქციური ზონის ცვლილება.

არსებული ზონირება



მოთხოვნილი ზონირება

