



განმცხადებელი (დაინტერესებული პირი)

ქალაქ თბილისის მუნიციპალიტეტის მერია
მისამართი: შარტავას ქ. 7ა
საკონტაქტო ინფორმაცია: (+995 32) 2 72 22 22;
განცხადების N: 01-01241091534 განცხადების თარიღი: 18.04.2024
ხელმოწერი: კახა კალაძე თანამდებობა: მერი

განცხადება/რომენკლატურა

ქალაქ თბილისის მუნიციპალიტეტის საკრებულო
თავისუფალი განცხადება

მოთხოვნის ტექსტი

2024 წლის 17 აპრილის N24.653.748 განკარგულებით მოწონებული მთავრობის თანხმობა საკრებულოში
გადასაგზავნი

დამატებითი ინფორმაცია

- ფურცლების რაოდენობა: 0
- დანართი: -
- პასუხის გაცემის ფორმა:





ქალაქ თბილისის მუნიციპალიტეტის მერი



წერილის ნომერი: **01-01241091534**
თარიღი: **18/04/2024**

ადრესატი: ქალაქ თბილისის მუნიციპალიტეტის საკრებულო
მისამართი: თავისუფლების მოედანი N2

ქალაქ თბილისის მუნიციპალიტეტის საკრებულოს თავმჯდომარეს
ბატონ გიორგი ტყემალაძეს

ბატონო გიორგი,

ქალაქ თბილისის მუნიციპალიტეტის საჯარო სამართლის იურიდიული პირის - ქალაქ თბილისის მუნიციპალიტეტის ტრანსპორტისა და ურბანული განვითარების სააგენტოში წარდგენილი N01240934346-67; N15-0124060365-16; N0124079805-67 განცხადებებით ქ. თბილისის ტერიტორიაზე დედაქალაქის მიწათსარგებლობის გენერალური გეგმით დამტკიცებული ფუნქციური ზონის ცვლილება. აღნიშნული საკითხები „ქ. თბილისის მუნიციპალიტეტის ტერიტორიების გამოყენებისა და განაშენიანების რეგულირების წესების დამტკიცების შესახებ“ ქალაქ თბილისის მუნიციპალიტეტის საკრებულოს 2016 წლის 24 მაისის №14-39 დადგენილების მე-9 მუხლის მე-9, მე-10, მე-12 პუნქტების თანახმად, განხილულია ქალაქ თბილისის მუნიციპალიტეტის მთავრობის მიერ და მოწონებული იქნა 2024 წლის 17 აპრილის N24.653.748 განკარგულებით.

„ქ.თბილისის მუნიციპალიტეტის ტერიტორიების გამოყენებისა და განაშენიანების რეგულირების წესების დამტკიცების შესახებ“ ქალაქ თბილისის მუნიციპალიტეტის საკრებულოს 2016 წლის 24 მაისის №14-39 დადგენილების მე-9 მუხლის მე-12 და მე-13 პუნქტების შესაბამისად, განსახილველად გიგზავნით, „დედაქალაქის მიწათსარგებლობის გენერალური გეგმის დამტკიცების შესახებ“ ქალაქ თბილისის მუნიციპალიტეტის საკრებულოს 2019 წლის 15 მარტის N39-18 დადგენილებაში ცვლილების შეტანის თაობაზე ქ. თბილისის მუნიციპალიტეტის საკრებულოს დადგენილების პროექტს.

დანართი:

1. ქალაქ თბილისის მუნიციპალიტეტის მთავრობის 2024 წლის 17 აპრილის N24.653.748 განკარგულება - 4 ფურცელი;

2. „დედაქალაქის მიწათსარგებლობის გენერალური გეგმის დამტკიცების შესახებ“ ქალაქ თბილისის მუნიციპალიტეტის საკრებულოს 2019 წლის 15 მარტის N39-18 დადგენილებაში ცვლილების შეტანის თაობაზე ქალაქ თბილისის საკრებულოს დადგენილების პროექტი - 4 ფურცელი;

3. „დედაქალაქის მიწათსარგებლობის გენერალური გეგმის დამტკიცების შესახებ“ ქალაქ თბილისის მუნიციპალიტეტის საკრებულოს 2019 წლის 15 მარტის N39-18 დადგენილებაში ცვლილების შეტანის თაობაზე ქალაქ თბილისის მუნიციპალიტეტის საკრებულოს დადგენილების პროექტის განმარტებითი ბარათი - 4 ფურცელი;

4. პრეზენტაცია 9 ფურცელი

კახა კალაძე

ქალაქ თბილისის მუნიციპალიტეტის მერი

გამოყენებულია კვალიფიციური
ელექტრონული ხელმოწერა/
ელექტრონული შტამპი





ქალაქ თბილისის მუნიციპალიტეტის მთავრობა



განკარგულება - N 24.653.748
17 / აპრილი / 2024 წ.

„დედაქალაქის მიწათსარგებლობის გენერალური გეგმის დამტკიცების შესახებ“ ქალაქ თბილისის მუნიციპალიტეტის საკრებულოს 2019 წლის 15 მარტის N39-18 დადგენილებაში ცვლილების შეტანის თაობაზე“ ქალაქ თბილისის მუნიციპალიტეტის საკრებულოს დადგენილების პროექტის მოწონების შესახებ

ქალაქ თბილისის მუნიციპალიტეტის მთავრობა განიხილავს შემდეგ საკითხებს:

ა) 2024 წლის 2 აპრილის N01240934346-67 განცხადებით ივანე აფციაურმა (პ/ნ 01024044460) მოითხოვა ქალაქ თბილისში, ვაზისუბანის ქუჩა N65-ში მდებარე მიწის ნაკვეთის (საკადასტრო კოდი: N01.10.12.014.071) მიმდებარედ არსებულ დაურეგისტრირებელ ტერიტორიაზე სატრანსპორტო ზონა 1-ის (ტზ-1) საცხოვრებელი ზონა 2-ით (სზ-2) ცვლილება;

ბ) 2024 წლის 29 თებერვლის N15-0124060365-16 განცხადებით ქალაქ თბილისის მუნიციპალიტეტის მერთან არსებულმა თვითნებურად დაკავებულ მიწაზე საკუთრების უფლების აღიარების კომისიამ, კანონიერ ძალაში შესული, თბილისის სააპელაციო სასამართლოს ადმინისტრაციულ საქმეთა პალატის 2023 წლის 25 ივლისის გადაწყვეტილების (საქმე №3ბ/1020-23) აღსრულების ფარგლებში, მოითხოვა ქალაქ თბილისში, ლეჩხუმის ქუჩა N67-ში მდებარე მიწის ნაკვეთის (საკადასტრო კოდი: N01.12.13.031.004) მიმდებარედ არსებულ დაურეგისტრირებელ ტერიტორიაზე სატრანსპორტო ზონა 1-ის (ტზ-1) საცხოვრებელი ზონით (სზ) ცვლილება;

გ) 2024 წლის 19 მარტის N0124079805-67 განცხადებით შალვა ტოგონიძემ (პ/ნ 01019024826) მოითხოვა ქალაქ თბილისში, დავით სარაჯიშვილის ქუჩა N12ა-ში მდებარე მიწის ნაკვეთზე (საკადასტრო კოდი: N01.11.04.025.016) გამწვანებული ტერიტორიების რუკით არსებული სარეკრეაციო ზონა 2-ის (რზ-2) მოხსნა.

საქმისათვის არსებითი მნიშვნელობის მქონე გარემოებების შესწავლის შედეგად დადგინდა:

ა) ქალაქ თბილისში, ვაზისუბანის ქუჩა N65-ში მდებარე მიწის ნაკვეთის (საკადასტრო კოდი: N01.10.12.014.071) მიმდებარედ არსებულ დაურეგისტრირებელ ტერიტორიაზე მოთხოვნილია სატრანსპორტო ზონა 1-ის (ტზ-1) საცხოვრებელი ზონა 2-ით (სზ-2) ცვლილება.

N01.10.12.014.071 საკადასტრო კოდით რეგისტრირებული მიწის ნაკვეთის მიმდებარედ არსებულ დაურეგისტრირებელ ტერიტორიაზე ფუნქციური ზონის ცვლილების მიზანს წარმოადგენს საპროექტო მიწის ნაკვეთზე საკუთრების უფლების აღიარება.

ქალაქ თბილისის მუნიციპალიტეტის საჯარო სამართლის იურიდიული პირის ტრანსპორტისა და ურბანული განვითარების სააგენტოს 2024 წლის 12 აპრილის N01241033983 წერილის თანახმად, საპროექტო ტერიტორიის მიმდებარედ ფუნქციური ზონის მოთხოვნილი ცვლილებით არ მოხდება სატრანსპორტო ზონა 1-ის (ტზ-1) პარამეტრის არსებითად შეცვლა. ამასთან, სატრანსპორტო ზონა 1 (ტზ-1) ფაქტობრივად გავრცელებულია კონსტრუქციული ღობის მონაკვეთზე და შესაბამისად, არ გააჩნია



სატრანსპორტო ფუნქცია.

მოთხოვნილი სახით ფუნქციური ზონის ცვლილების შემდგომ, საპროექტო არეალის აღმოსავლეთით არსებულ, N01.10.12.014.024 საკადასტრო კოდით რეგისტრირებული უძრავი ნივთის ნაწილზე, ხარვეზის სახით რჩება სატრანსპორტო ზონა 1 (ტზ-1). აღნიშნული ხარვეზის გასწორების მიზნით, ქალაქ თბილისის მუნიციპალიტეტის საჯარო სამართლის იურიდიული პირის - ქალაქ თბილისის მუნიციპალიტეტის ტრანსპორტისა და ურბანული განვითარების სააგენტოს ინიციატივით, ხორციელდება N01.10.12.014.024 საკადასტრო ერთეულის ნაწილზე სატრანსპორტო ზონა 1-ის (ტზ-1) საცხოვრებელი ზონა 2-ით (სზ-2) ცვლილება.

შემოაღნიშნულის გათვალისწინებით, ქალაქ თბილისში, ვაზისუბანის ქუჩა N65-ში მდებარე მიწის ნაკვეთის (საკადასტრო კოდი: N01.10.12.014.071) მიმდებარედ არსებულ დაურეგისტრირებელ ტერიტორიასა და N01.10.12.014.024 საკადასტრო ერთეულის ნაწილზე სატრანსპორტო ზონა 1-ის (ტზ-1) საცხოვრებელი ზონა 2-ით (სზ-2) ცვლილება მისაღებია;

ბ) ქალაქ თბილისში, ლეჩხუმის ქუჩა N67-ში მდებარე მიწის ნაკვეთის (საკადასტრო კოდი: N01.12.13.031.004) მიმდებარედ არსებულ დაურეგისტრირებელ ტერიტორიაზე მოთხოვნილია სატრანსპორტო ზონა 1-ის (ტზ-1) საცხოვრებელი ზონით (სზ) ცვლილება.

თბილისის სააპელაციო სასამართლოს ადმინისტრაციულ საქმეთა პალატის 2023 წლის 25 ივლისის გადაწყვეტილებით (საქმე N3ბ/1020-23), კონსტანტინე კაშიას სააპელაციო საჩივარი დაკმაყოფილდა; გაუქმდა თბილისის საქალაქო სასამართლოს ადმინისტრაციულ საქმეთა კოლეგიის 2022 წლის 24 ნოემბრის გადაწყვეტილება და მიღებულ იქნა ახალი გადაწყვეტილება; კონსტანტინე კაშიას სარჩელი დაკმაყოფილდა; ბათილად იქნა ცნობილი ქ. თბილისის მუნიციპალიტეტის მერთან არსებული თვითნებურად დაკავებულ მიწაზე საკუთრების უფლების აღიარების კომისიის 2021 წლის 12 ოქტომბრის N1256 განკარგულება და ამავე კომისიას დაევალა ახალი ინდივიდუალურ ადმინისტრაციულ-სამართლებრივი აქტის გამოცემა ქალაქ თბილისში, ლეჩხუმის ქუჩა N71-ის მიმდებარედ კონსტანტინე კაშიას საკუთრების უფლების აღიარების შესახებ.

შემოაღნიშნული სასამართლო გადაწყვეტილების აღსრულების მიზნით, ქალაქ თბილისის მუნიციპალიტეტის მერთან არსებული თვითნებურად დაკავებულ მიწაზე საკუთრების უფლების აღიარების კომისიამ დაიწყო ადმინისტრაციული წარმოება და 2024 წლის 26 თებერვლის ზეპირი მოსმენის სხდომაზე (ოქმი N13) დადგინდა იქნა, რომ საკუთრების უფლებაააღიარებელი მიწის ნაკვეთი, დედაქალაქის მიწათსარგებლობის გენერალური გეგმის მიხედვით, მოქცეულია სატრანსპორტო ზონა 1-ში (ტზ-1).

ქალაქ თბილისის მუნიციპალიტეტის საჯარო სამართლის იურიდიული პირის ტრანსპორტისა და ურბანული განვითარების სააგენტოს 2024 წლის 11 აპრილის N16-01241021702 წერილის თანახმად, მოთხოვნილი სახით ფუნქციური ზონის ცვლილების შემთხვევაში სატრანსპორტო ზონა 1-ის (ტზ-1) დარჩენილი პარამეტრი საკმარისი იქნება სატრანსპორტო ინფრასტრუქტურის განვითარებისათვის და ამასთან, სატრანსპორტო ზონა 1 (ტზ-1) გავრცელებულია არსებულ შენობა-ნაგებობასა და ღობეზე.

შემოაღნიშნულის გათვალისწინებით, ქალაქ თბილისში, ლეჩხუმის ქუჩა N67-ში მდებარე მიწის ნაკვეთის (საკადასტრო კოდი: N01.12.13.031.004) მიმდებარედ არსებულ დაურეგისტრირებელ ტერიტორიაზე სატრანსპორტო ზონა 1-ის (ტზ-1) საცხოვრებელი ზონით (სზ) ცვლილება მისაღებია;

გ) ქალაქ თბილისში, დავით სარაჯიშვილის ქუჩა N12ა-ში მდებარე მიწის ნაკვეთზე (საკადასტრო კოდი: N01.11.04.025.016) მოთხოვნილია გამწვანებული ტერიტორიების რუკით არსებული სარეკრეაციო ზონა 2-ის (რზ-2) მოხსნა.

N01.11.04.025.016 საკადასტრო კოდით რეგისტრირებულ მიწის ნაკვეთზე გამწვანებული ტერიტორიების რუკით არსებული სარეკრეაციო ზონა 2-ის (რზ-2) მოხსნის მიზანს წარმოადგენს მომიჯნავედ არსებულ, N01.11.04.025.033 საკადასტრო ერთეულთან გაერთიანება და მასზე სამრეწველო ფუნქციის მქონე შენობა-ნაგებობის განთავსება.

ქალაქ თბილისის მუნიციპალიტეტის მერიის გარემოს დაცვის საქალაქო სამსახური, 2024 წლის 10 აპრილის N01241014296 წერილით, კომპეტენციის ფარგლებში, თანახმაა, რომ საპროექტო ტერიტორიაზე მოიხსნას გამწვანებული ტერიტორიების რუკით არსებული სარეკრეაციო ზონა 2 (რზ-2).

მოთხოვნილი სახით ფუნქციური ზონის ცვლილების შემდგომ, საპროექტო არეალის სამხრეთით არსებულ დაურეგისტრირებელ ტერიტორიაზე ხარვეზის სახით რჩება გამწვანებული ტერიტორიების რუკით არსებული სარეკრეაციო ზონა 2 (რზ-2). აღნიშნული ხარვეზის გასწორების მიზნით, ქალაქ თბილისის მუნიციპალიტეტის საჯარო სამართლის იურიდიული პირის - ქალაქ თბილისის მუნიციპალიტეტის ტრანსპორტისა და ურბანული განვითარების სააგენტოს ინიციატივით, ხორციელდება N01.11.04.025.016 საკადასტრო კოდით რეგისტრირებული მიწის ნაკვეთის სამხრეთით არსებულ დაურეგისტრირებელ ტერიტორიაზე გამწვანებული ტერიტორიების რუკით არსებული სარეკრეაციო ზონა 2 (რზ-2) მოხსნა.

შემოაღნიშნულის გათვალისწინებით, ქალაქ თბილისში, დავით სარაჯიშვილის ქუჩა N12ა-ში მდებარე მიწის ნაკვეთსა (საკადასტრო კოდი: N01.11.04.025.016) და მომიჯნავედ არსებულ დაურეგისტრირებელ ტერიტორიაზე გამწვანებული ტერიტორიების რუკით არსებული სარეკრეაციო ზონა 2-ის (რზ-2) მოხსნა მისაღებია.

საქართველოს ორგანული კანონის „ადგილობრივი თვითმმართველობის კოდექსის“ 75-ე მუხლის „ბ.ა“ და „ე.ბ“ ქვეპუნქტებისა და „ტექნიკური რეგლამენტის-დასახლებათა ტერიტორიების გამოყენებისა და განაშენიანების რეგულირების ძირითადი დებულებების დამტკიცების თაობაზე“ საქართველოს მთავრობის 2014 წლის 15 იანვრის N59 დადგენილებით დამტკიცებული ტექნიკური რეგლამენტის მე-14 მუხლის პირველი პუნქტისა და „ქ. თბილისის მუნიციპალიტეტის ტერიტორიების გამოყენებისა და განაშენიანების რეგულირების წესების დამტკიცების შესახებ“ ქალაქ თბილისის მუნიციპალიტეტის საკრებულოს 2016 წლის 24 მაისის N14-39 დადგენილებით დამტკიცებული წესების მე-9 მუხლის მე-12 პუნქტის საფუძველზე,

ქალაქ თბილისის მუნიციპალიტეტის მთავრობამ გადაწყვიტა:

1. მოწონებულ იქნეს „დედაქალაქის მიწათსარგებლობის გენერალური გეგმის დამტკიცების შესახებ“ ქალაქ თბილისის მუნიციპალიტეტის საკრებულოს 2019 წლის 15 მარტის N39-18 დადგენილებაში ცვლილების შეტანის თაობაზე“ ქალაქ თბილისის მუნიციპალიტეტის საკრებულოს დადგენილების პროექტი, ამ განკარგულების დანართის შესაბამისად, შემდეგ საკითხებზე:

ა) ქალაქ თბილისში, ვაზისუბანის ქუჩა N65-ში მდებარე მიწის ნაკვეთის (საკადასტრო კოდი: N01.10.12.014.071) მიმდებარედ არსებულ დაურეგისტრირებელ ტერიტორიასა და N01.10.12.014.024 საკადასტრო ერთეულის ნაწილზე სატრანსპორტო ზონა 1-ის (ტზ-1) საცხოვრებელი ზონა 2-ით (სზ-2) ცვლილება;

ბ) ქალაქ თბილისში, ლენხუმის ქუჩა N67-ში მდებარე მიწის ნაკვეთის (საკადასტრო კოდი: N01.12.13.031.004) მიმდებარედ არსებულ დაურეგისტრირებელ ტერიტორიაზე სატრანსპორტო ზონა 1-ის (ტზ-1) საცხოვრებელი ზონით (სზ) ცვლილება;

გ) ქალაქ თბილისში, დავით სარაჯიშვილის ქუჩა N12ა-ში მდებარე მიწის ნაკვეთსა (საკადასტრო კოდი: N01.11.04.025.016) და მომიჯნავედ არსებულ დაუფრეგისტრირებელ ტერიტორიაზე გამწვანებული ტერიტორიების რუკით არსებული სარეკრეაციო ზონა 2-ის (რზ-2) მოხსნა.

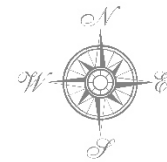
2. კონტროლი განკარგულების შესრულებაზე დაევალოს ქალაქ თბილისის მუნიციპალიტეტის მერის პირველ მოადგილეს (ვიცე-მერი) ირაკლი ხმალაძეს.

3. ამ განკარგულების გასაჩივრება, დაინტერესებული მხარის მიერ, შესაძლებელია მისთვის განკარგულების გაცნობიდან ერთი თვის ვადაში, თბილისის საქალაქო სასამართლოში (მისამართი: ქ.თბილისი, დავით აღმაშენებლის ხეივანი N64), საქართველოს კანონმდებლობით დადგენილი წესით.

ქალაქ თბილისის მუნიციპალიტეტის მერი



კახა კალაძე



ქვემო ქართლი რეგიონის ტერიტორიის განვითარების უზრუნველყოფის მიზნით
კახეთის რეგიონის ტერიტორიის განვითარების უზრუნველყოფის მიზნით
კახეთის რეგიონის ტერიტორიის განვითარების უზრუნველყოფის მიზნით

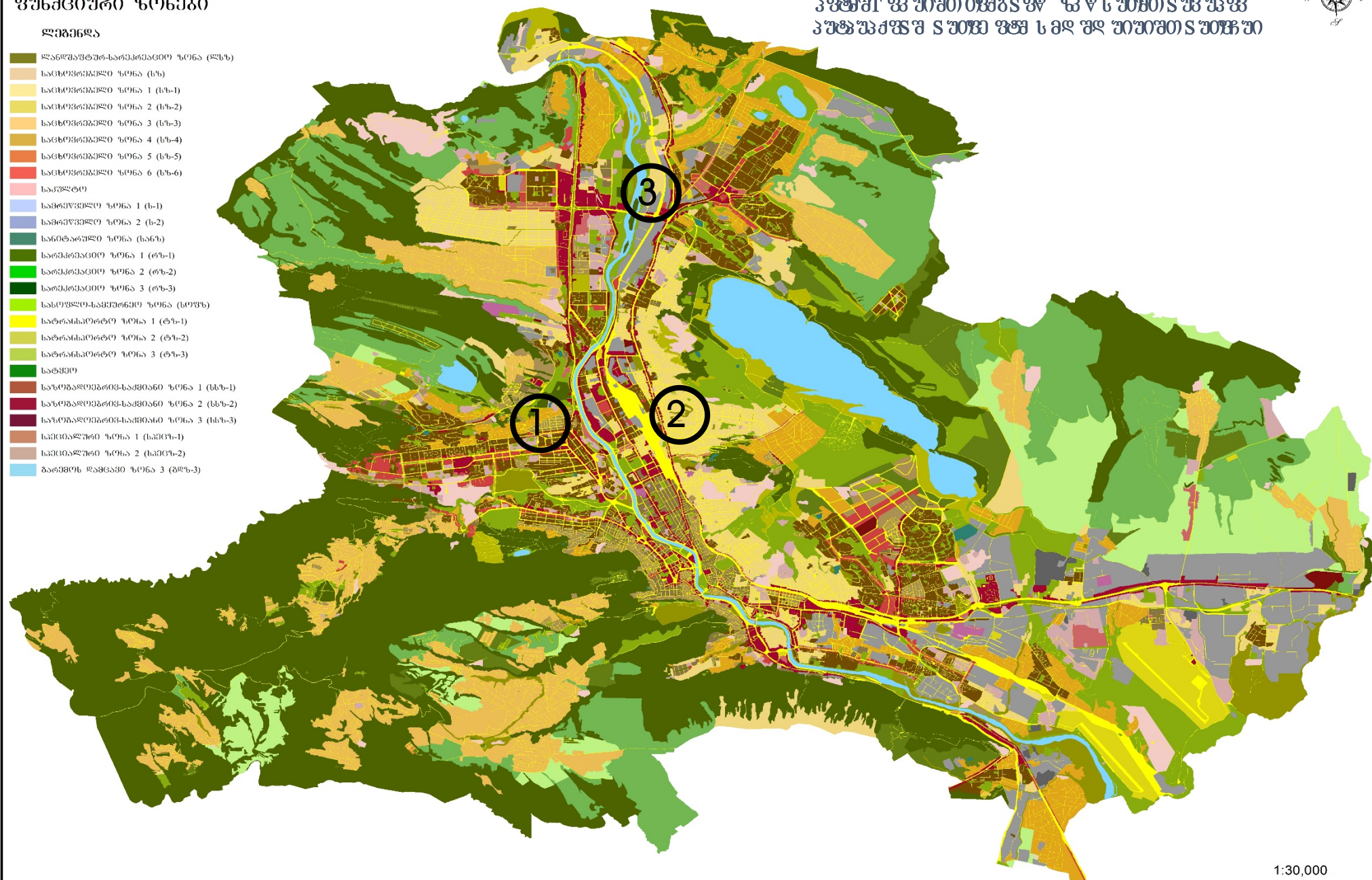


ფუნქციური ზონები


ლეგენდა

- ღანდფაფურ-სარეკლამაციო ზონა (ფსზ)
- საცხოვრებელი ზონა (სზ)
- საცხოვრებელი ზონა 1 (სზ-1)
- საცხოვრებელი ზონა 2 (სზ-2)
- საცხოვრებელი ზონა 3 (სზ-3)
- საცხოვრებელი ზონა 4 (სზ-4)
- საცხოვრებელი ზონა 5 (სზ-5)
- საცხოვრებელი ზონა 6 (სზ-6)
- საკულტო
- სამრეწველო ზონა 1 (ს-1)
- სამრეწველო ზონა 2 (ს-2)
- სანიტარული ზონა (სანზ)
- სარეკლამაციო ზონა 1 (რზ-1)
- სარეკლამაციო ზონა 2 (რზ-2)
- სარეკლამაციო ზონა 3 (რზ-3)
- სასოფლო-სამეურნეო ზონა (სოფზ)
- სატრანსპორტო ზონა 1 (ტზ-1)
- სატრანსპორტო ზონა 2 (ტზ-2)
- სატრანსპორტო ზონა 3 (ტზ-3)
- სატყეო
- საზოგადოებრივ-სამხიანო ზონა 1 (სზხ-1)
- საზოგადოებრივ-სამხიანო ზონა 2 (სზხ-2)
- საზოგადოებრივ-სამხიანო ზონა 3 (სზხ-3)
- სამრეწველო ზონა 1 (სამრზ-1)
- სამრეწველო ზონა 2 (სამრზ-2)
- ბაგეჟოს რამენაპი ზონა 3 (ბმზ-3)

ქვემოთაა მოცემულია - ადგილობრივი მნიშვნელობის
 ადგილობრივი მნიშვნელობის ადგილობრივი მნიშვნელობის
 ადგილობრივი მნიშვნელობის ადგილობრივი მნიშვნელობის
 ადგილობრივი მნიშვნელობის ადგილობრივი მნიშვნელობის



ადგილმდებარეობა



დაინტერესებული პირი: ივანე აფციაური

დამკვეთის ინფორმაცია: ივანე აფციაური

მესაკუთრე: დაურეგისტრირებელი

მისამართი: ქალაქი თბილისი, ვაზისუბანის ქუჩა N 65-ის მომიჯნავედ დაურეგისტრირებელ ტერიტორიაზე

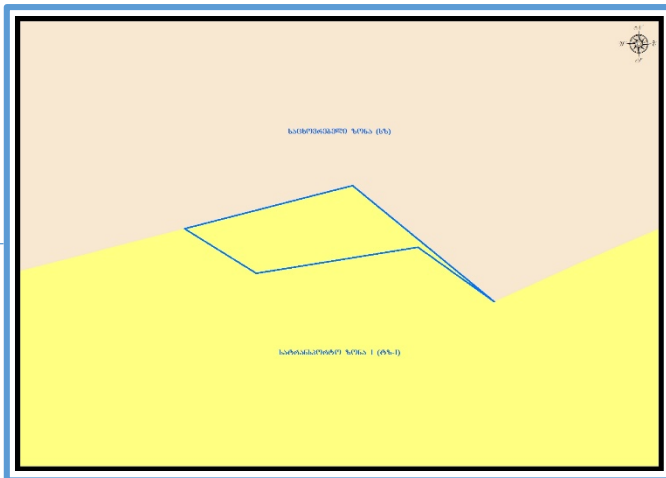
საკადასტრო კოდი : N01.10.12.014.071-მომიჯნავედ და N01.10.12.014.024 -ის ნაწილზე

მიზნობრიობა: დარეგისტრირება

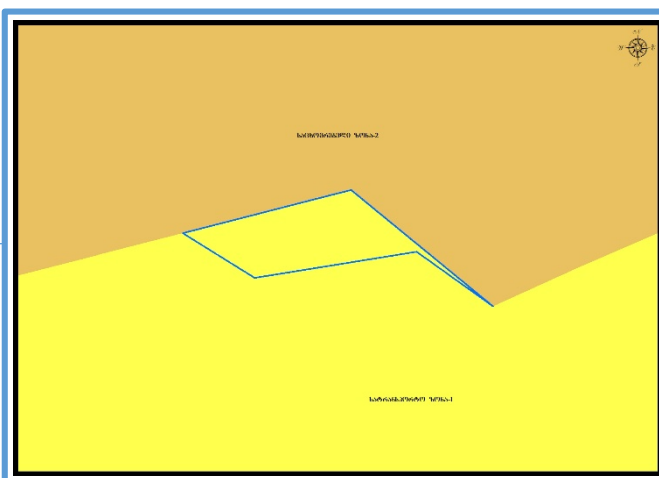
<https://maps.tbilisi.gov.ge/?orgId=1&objId=439770&Irid=10880#/C=44.7577100-41.7324243@Z=19>

განცხადების ნომერი : N 01240934346-67

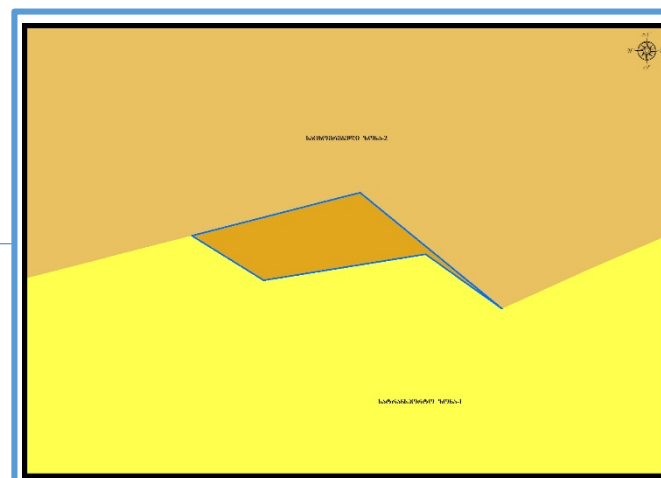
ფუნქციური ზონირება 2014-2018



არსებული ზონირება





მოთხოვნილი ზონირება



მოთხოვნის ტექსტი: სატრანსპორტო ზონა-1 (ტზ-1)-ის ცვლილება საცხოვრებელი ზონა-2 (სზ-2)-ით

ცვლილების საერთო ფართობი: 2 კვ.მ.

2014-2018 წლის გენერალური გეგმის ფუნქციური ზონირების რუკით ვრცელდებოდა სატრანსპორტო ზონა-1 (ტზ-1)

არსებული ზონირება	მოთხოვნილი ზონირება
 სატრანსპორტო ზონა-1 (ტზ-1) (2კვ.მ)	 საცხოვრებელი ზონა-2 (სზ-2) (2კვ.მ)

ქალაქ თბილისის მუნიციპალიტეტის მერიის გარემოს დაცვის საქალაქო სამსახურის პოზიცია: არ საჭიროებს პოზიციის დაფიქსირებას.

ქალაქ თბილისის მუნიციპალიტეტის საჯარო სამართლის იურიდიული პირის - ქალაქ თბილისის მუნიციპალიტეტის ტრანსპორტისა და ურბანული განვითარების სააგენტოს პოზიცია : 2024 წლის 12 აპრილის 01241033983 წერილით, საგზაო მოძრაობის დაგეგმვის სამსახური, თავისი კომპეტენციის ფარგლებში, ფუნქციური ზონის მოთხოვნილი ცვლილების წინააღმდეგი არ არის.

ფუნქციური ზონირების ცვლილების მოთხოვნა

ადგილმდებარეობა



დაინტერესებული პირი: ალიარების კომისია

დამკვეთის ინფორმაცია: ალიარების კომისია

მესაკუთრე: დაურეგისტრირებელი

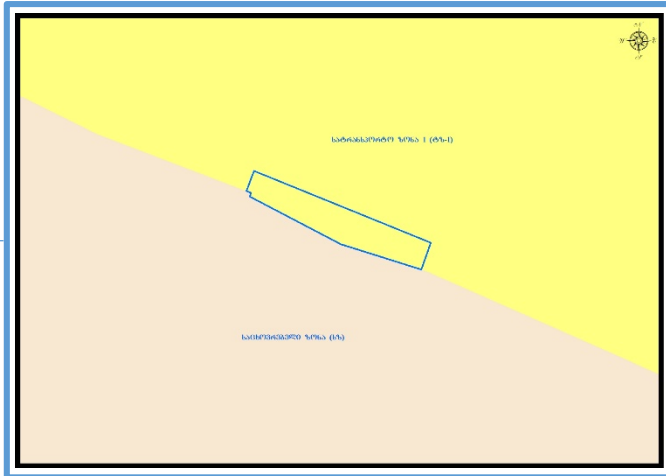
მისამართი: ქალაქი თბილისი, ლეჩხუმის ქუჩა N 67-ის მიმდებარე დაურეგისტრირებელი ტერიტორია

საკადასტრო კოდი : N01.12.13.031.004-ის მიმდებარე დაურეგისტრირებელი ტერიტორია

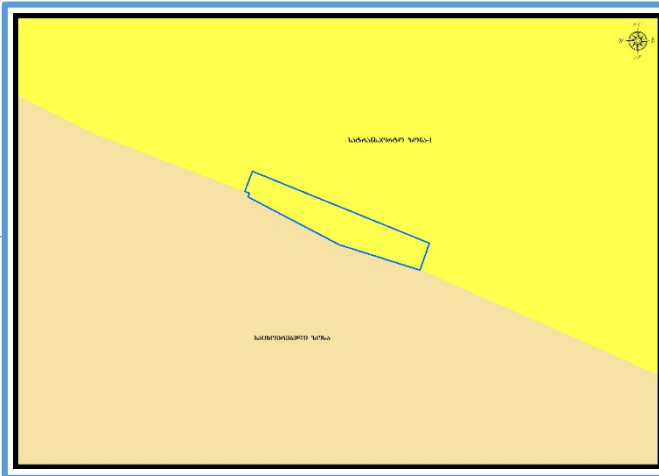
მიზნობრიობა: დარეგისტრირება

განცხადების ნომერი : N 15-0124060365-16

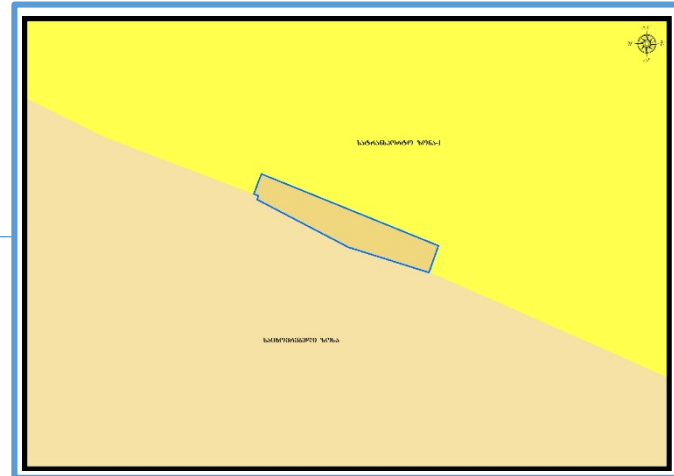
ფუნქციური ზონირება 2014-2018



არსებული ზონირება





მოთხოვნილი ზონირება



მოთხოვნის ტექსტი: სატრანსპორტო ზონა-1 (ტზ-1)-ის ცვლილება საცხოვრებელი ზონით (სზ)

ცვლილების საერთო ფართობი: 4 კვ.მ.

2014-2018 წლის გენერალური გეგმის ფუნქციური ზონირების რუკით ვრცელდებოდა სატრანსპორტო ზონა-1 (ტზ-1)

არსებული ზონირება	მოთხოვნილი ზონირება
 სატრანსპორტო ზონა-1 (ტზ-1) (4კვ.მ)	 საცხოვრებელი ზონა (სზ) (4კვ.მ)

ქალაქ თბილისის მუნიციპალიტეტის მერიის გარემოს დაცვის საქალაქო სამსახურის პოზიცია: არ საჭიროებს პოზიციის დაფიქსირებას.

ქალაქ თბილისის მუნიციპალიტეტის საჯარო სამართლის იურიდიული პირის - ქალაქ თბილისის მუნიციპალიტეტის ტრანსპორტისა და ურბანული განვითარების სააგენტოს პოზიცია : 2024 წლის 11 აპრილის 16-01241021702 წერილით, საგზაო მოძრაობის დაგეგმვის სამსახური, თავისი კომპეტენციის ფარგლებში, ფუნქციური ზონის ცვლილების წინააღმდეგი არ არის.

ადგილმდებარეობა



დაინტერესებული პირი: შალვა ტოგონიძე

დამკვეთის ინფორმაცია: შალვა ტოგონიძე

მესაკუთრე: ეკატერინე დევდარიანი

მისამართი: ქალაქი თბილისი, დავით სარაჯიშვილის ქუჩა N12ა

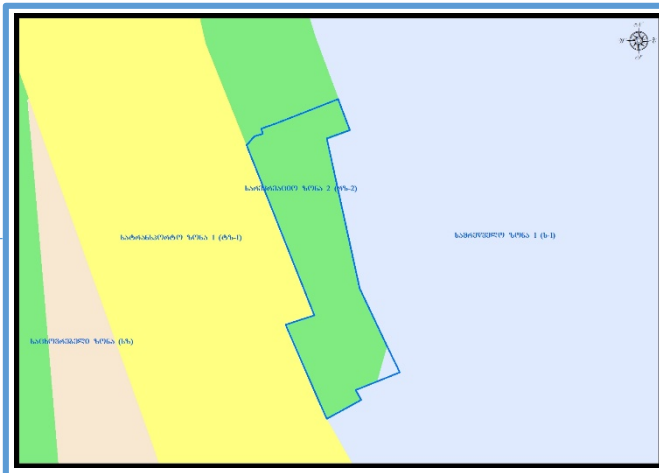
საკადასტრო კოდი : N01.11.04.025.016 და მიმდებარედ არსებული დაურეგისტრირებული ტერიტორია

მიზნობრიობა: მომიჯნავე რეგისტრაციასთან გაერთიანება და სამრეწველო ფუნქციის შენობის განთავსება

<https://maps.tbilisi.gov.ge/?orgId=1&objId=431252&lrId=10880#/C=44.7965008-41.7993720@Z=17>

განცხადების ნომერი: N0124079805-67

ფუნქციური ზონირება 2014-2018



არსებული ზონირება





მოთხოვნილი ზონირება



მოთხოვნის ტექსტი: გამწვანებული ტერიტორიების რუკით არსებული არსებულის სარეკრეაციო ზონა-2 (რზ-2)-ის ცვლილება.

ცვლილების საერთო ფართობი: 1500 კვ.მ.

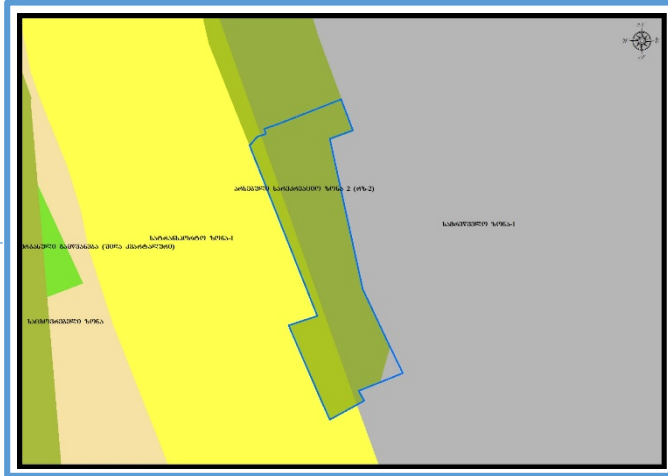
2014-2018 წლის გენერალური გეგმის ფუნქციური ზონირების რუკით ვრცელდებოდა სარეკრეაციო ზონა-2 (რზ-2), სამრეწველო ზონა-1 (ს-1)

არსებული ზონირება	მოთხოვნილი ზონირება
 სარეკრეაციო ზონა-2 (რზ-2) (1500კვ.მ)	 სამრეწველო ზონა-1 (ს-1) (1109კვ.მ)  სატრანსპორტო ზონა-1 (ტზ-1) (391კვ.მ)

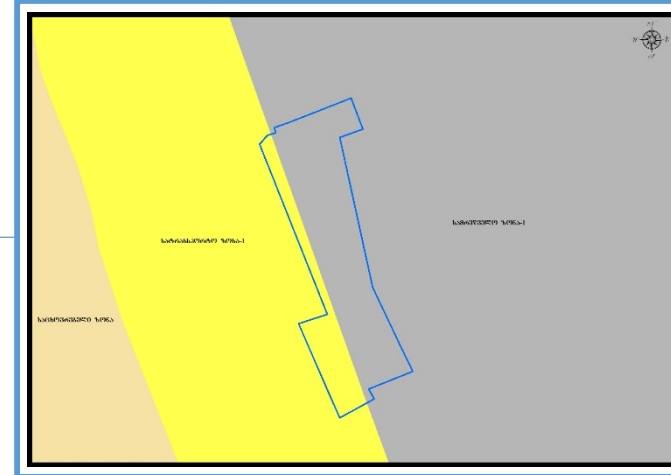
ქალაქ თბილისის მუნიციპალიტეტის მერიის გარემოს დაცვის საქალაქო სამსახურის პოზიცია: 2024 წლის 10 აპრილის N 01241014296 წერილით სამსახური კომპეტენციის ფარგლებში თანახმაა, საპროექტო ტერიტორიაზე მოიხსნას თბილისის გამწვანებული ტერიტორიების რუკით არსებული სარეკრეაციო ზონა 2 (რზ-2).

ქალაქ თბილისის მუნიციპალიტეტის საჯარო სამართლის იურიდიული პირის - ქალაქ თბილისის მუნიციპალიტეტის ტრანსპორტისა და ურბანული განვითარების სააგენტოს პოზიცია : შესაძლებლად მიაჩნია ფუნქციური ზონის ცვლილება

არსებული ზონირებისა და გამწვანების ფენა



არსებული ფუნქციური ზონა რჩება უცვლელი



„დედაქალაქის მიწათსარგებლობის გენერალური გეგმის დამტკიცების შესახებ“ ქალაქ თბილისის მუნიციპალიტეტის საკრებულოს 2019 წლის 15 მარტის №39-18 დადგენილებაში ცვლილების შეტანის თაობაზე” ქალაქ თბილისის მუნიციპალიტეტის საკრებულოს დადგენილების პროექტის მოწონების თაობაზე

ქალაქ თბილისის მუნიციპალიტეტის მთავრობა განიხილავს შემდეგ საკითხებს:

ა) 2024 წლის 2 აპრილის N01240934346-67 განცხადებით ივანე აფციაურმა (პ/ნ: 01024044460) მოითხოვა ქალაქ თბილისში, ვაზისუბანის ქუჩა N65-ში მდებარე მიწის ნაკვეთის (საკადასტრო კოდი: N01.10.12.014.071) მიმდებარედ არსებულ დაურეგისტრირებელ ტერიტორიაზე სატრანსპორტო ზონა 1-ის (ტზ-1) საცხოვრებელი ზონა 2-ით (სზ-2) ცვლილება;

ბ) 2024 წლის 29 თებერვლის N15-0124060365-16 განცხადებით ქალაქ თბილისის მუნიციპალიტეტის მერთან არსებულმა თვითნებურად დაკავებულ მიწაზე საკუთრების უფლების აღიარების კომისიამ, კანონიერ ძალაში შესული, თბილისის სააპელაციო სასამართლოს ადმინისტრაციულ საქმეთა პალატის 2023 წლის 25 ივლისის გადაწყვეტილების (საქმე №3ბ/1020-23) აღსრულების ფარგლებში, მოითხოვა ქალაქ თბილისში, ლეჩხუმის ქუჩა N67-ში მდებარე მიწის ნაკვეთის (საკადასტრო კოდი: N01.12.13.031.004) მიმდებარედ არსებულ დაურეგისტრირებელ ტერიტორიაზე სატრანსპორტო ზონა 1-ის (ტზ-1) საცხოვრებელი ზონით (სზ) ცვლილება;

გ) 2024 წლის 19 მარტის N0124079805-67 განცხადებით შალვა ტოგონიძემ (პ/ნ: 01019024826) მოითხოვა ქალაქ თბილისში, დავით სარაჯიშვილის ქუჩა N12ა-ში მდებარე მიწის ნაკვეთზე (საკადასტრო კოდი: N01.11.04.025.016) გამწვანებული ტერიტორიების რუკით არსებული სარეკრეაციო ზონა 2-ის (რზ-2) მოხსნა.

საქმისათვის არსებითი მნიშვნელობის მქონე გარემოებების შესწავლის შედეგად დადგინდა:

ა) ქალაქ თბილისში, ვაზისუბანის ქუჩა N65-ში მდებარე მიწის ნაკვეთის (საკადასტრო კოდი: N01.10.12.014.071) მიმდებარედ არსებულ დაურეგისტრირებელ ტერიტორიაზე მოთხოვნილია სატრანსპორტო ზონა 1-ის (ტზ-1) საცხოვრებელი ზონა 2-ით (სზ-2) ცვლილება.

N01.10.12.014.071 საკადასტრო კოდით რეგისტრირებული მიწის ნაკვეთის მიმდებარედ არსებულ დაურეგისტრირებელ ტერიტორიაზე ფუნქციური ზონის ცვლილების მიზანს წარმოადგენს საპროექტო მიწის ნაკვეთზე საკუთრების უფლების აღიარება.

ქალაქ თბილისის მუნიციპალიტეტის საჯარო სამართლის იურიდიული პირის ტრანსპორტისა და ურბანული განვითარების სააგენტოს 2024 წლის 12 აპრილის N01241033983 წერილის თანახმად, საპროექტო ტერიტორიის მიმდებარედ ფუნქციური ზონის მოთხოვნილი ცვლილებით არ მოხდება სატრანსპორტო ზონა 1-ის (ტზ-1) პარამეტრის არსებითად შემცირება. ამასთან, სატრანსპორტო ზონა 1 (ტზ-1) ფაქტობრივად გავრცელებულია კონსტრუქციული ღობის მონაკვეთზე და შესაბამისად, არ გააჩნია სატრანსპორტო ფუნქცია.

მოთხოვნილი სახით ფუნქციური ზონის ცვლილების შემდგომ, საპროექტო არეალის აღმოსავლეთით არსებულ N01.10.12.014.024 საკადასტრო კოდით რეგისტრირებული უძრავი ნივთის ნაწილზე, ხარვეზის სახით რჩება სატრანსპორტო ზონა 1 (ტზ-1). აღნიშნული ხარვეზის გასწორების მიზნით, ქალაქ თბილისის მუნიციპალიტეტის საჯარო სამართლის იურიდიული პირის - ქალაქ თბილისის მუნიციპალიტეტის ტრანსპორტისა და ურბანული განვითარების სააგენტოს ინიციატივით ხორციელდება N01.10.12.014.024 საკადასტრო ერთეულის ნაწილზე სატრანსპორტო ზონა 1-ის (ტზ-1) საცხოვრებელი ზონა 2-ით (სზ-2) ცვლილება.

ზემოაღნიშნულის გათვალისწინებით, ქალაქ თბილისში, ვაზისუბანის ქუჩა N65-ში მდებარე მიწის ნაკვეთის (საკადასტრო კოდი: N01.10.12.014.071) მიმდებარედ არსებულ დაურეგისტრირებელ ტერიტორიასა და N01.10.12.014.024 საკადასტრო ერთეულის ნაწილზე სატრანსპორტო ზონა 1-ის (ტზ-1) საცხოვრებელი ზონა 2-ით (სზ-2) ცვლილება მისაღებია;

ბ) ქალაქ თბილისში, ლეჩხუმის ქუჩა N67-ში მდებარე მიწის ნაკვეთის (საკადასტრო კოდი: N01.12.13.031.004) მიმდებარედ არსებულ დაურეგისტრირებელ ტერიტორიაზე მოთხოვნილია სატრანსპორტო ზონა 1-ის (ტზ-1) საცხოვრებელი ზონით (სზ) ცვლილება.

თბილისის სააპელაციო სასამართლოს ადმინისტრაციულ საქმეთა პალატის 2023 წლის 25 ივლისის გადაწყვეტილებით (საქმე №3ბ/1020-23), კონსტანტინე კაშიას სააპელაციო საჩივარი დაკმაყოფილდა; გაუქმდა თბილისის საქალაქო სასამართლოს ადმინისტრაციულ საქმეთა კოლეგიის 2022 წლის 24 ნოემბრის გადაწყვეტილება და მიღებულ იქნა ახალი გადაწყვეტილება; კონსტანტინე კაშიას სარჩელი დაკმაყოფილდა; ბათილად იქნა ცნობილი ქ. თბილისის მუნიციპალიტეტის მერთან არსებული თვითნებურად დაკავებულ მიწაზე საკუთრების უფლების აღიარების კომისიის 2021 წლის 12 ოქტომბრის №1256 განკარგულება და ამავე კომისიას დაევალა ახალი ინდივიდუალურ ადმინისტრაციულ-სამართლებრივი აქტის გამოცემა ქალაქ თბილისში, ლეჩხუმის ქუჩა №71-ის მიმდებარედ კონსტანტინე კაშიას საკუთრების უფლების აღიარების შესახებ.

ზემოაღნიშნული სასამართლო გადაწყვეტილების აღსრულების მიზნით ქალაქ თბილისის მუნიციპალიტეტის მერთან არსებული თვითნებურად დაკავებულ მიწაზე საკუთრების უფლების აღიარების კომისიამ დაიწყო ადმინისტრაციული წარმოება და 2024 წლის 26 თებერვლის ზეპირი მოსმენის სხდომაზე (ოქმი N13) დადგენილ იქნა, რომ საკუთრების უფლებასაღიარებელი მიწის ნაკვეთი, დედაქალაქის მიწათსარგებლობის გენერალური გეგმის მიხედვით, მოქცეულია სატრანსპორტო ზონა 1-ში (ტზ-1).

ქალაქ თბილისის მუნიციპალიტეტის საჯარო სამართლის იურიდიული პირის ტრანსპორტისა და ურბანული განვითარების სააგენტოს 2024 წლის 11 აპრილის N16-01241021702 წერილის თანახმად,

მოთხოვნილი სახით ფუნქციური ზონის ცვლილების შემთხვევაში სატრანსპორტო ზონა 1-ის (ტზ-1) დარჩენილი პარამეტრი საკმარისი იქნება სატრანსპორტო ინფრასტრუქტურის განვითარებისათვის და ამასთან, სატრანსპორტო ზონა 1 (ტზ-1) გავრცელებულია არსებულ შენობა-ნაგებობასა და ღობეზე.

ზემოაღნიშნულის გათვალისწინებით, ქალაქ თბილისში, ქალაქ თბილისში, ლეჩხუმის ქუჩა N67-ში მდებარე მიწის ნაკვეთის (საკადასტრო კოდი: N01.12.13.031.004) მიმდებარედ არსებულ დაურეგისტრირებელ ტერიტორიაზე სატრანსპორტო ზონა 1-ის (ტზ-1) საცხოვრებელი ზონით (სზ) ცვლილება მისაღებია;

გ) ქალაქ თბილისში, დავით სარაჯიშვილის ქუჩა N12ა-ში მდებარე მიწის ნაკვეთზე (საკადასტრო კოდი: N01.11.04.025.016) მოთხოვნილია გამწვანებული ტერიტორიების რუკით არსებული სარეკრეაციო ზონა 2-ის (რზ-2) მოხსნა.

N01.11.04.025.016 საკადასტრო კოდით რეგისტრირებულ მიწის ნაკვეთზე გამწვანებული ტერიტორიების რუკით არსებული სარეკრეაციო ზონა 2-ის (რზ-2) მოხსნის მიზანს წარმოადგენს მომიჯნავედ არსებულ N01.11.04.025.033 საკადასტრო ერთეულთან გაერთიანება და მასზე სამრეწველო ფუნქციის მქონე შენობა-ნაგებობის განთავსება.

ქალაქ თბილისის მუნიციპალიტეტის მერიის გარემოს დაცვის საქალაქო სამსახური, 2024 წლის 10 აპრილის N01241014296 წერილით, კომპეტენციის ფარგლებში თანახმაა, რომ საპროექტო ტერიტორიაზე მოიხსნას გამწვანებული ტერიტორიების რუკით არსებული სარეკრეაციო ზონა 2 (რზ-2).

მოთხოვნილი სახით ფუნქციური ზონის ცვლილების შემდგომ, საპროექტო არეალის სამხრეთით არსებულ დაურეგისტრირებელ ტერიტორიაზე ხარვეზის სახით რჩება გამწვანებული ტერიტორიების რუკით არსებული სარეკრეაციო ზონა 2 (რზ-2). აღნიშნული ხარვეზის გასწორების მიზნით, ქალაქ თბილისის მუნიციპალიტეტის საჯარო სამართლის იურიდიული პირის - ქალაქ თბილისის მუნიციპალიტეტის ტრანსპორტისა და ურბანული განვითარების სააგენტოს ინიციატივით ხორციელდება N01.11.04.025.016 საკადასტრო კოდით რეგისტრირებული მიწის ნაკვეთის სამხრეთით არსებულ დაურეგისტრირებელ ტერიტორიაზე გამწვანებული ტერიტორიების რუკით არსებული სარეკრეაციო ზონა 2 (რზ-2) მოხსნა.

ზემოაღნიშნულის გათვალისწინებით, ქალაქ თბილისში, დავით სარაჯიშვილის ქუჩა N12ა-ში მდებარე მიწის ნაკვეთსა (საკადასტრო კოდი: N01.11.04.025.016) და მომიჯნავედ არსებულ დაურეგისტრირებელ ტერიტორიაზე გამწვანებული ტერიტორიების რუკით არსებული სარეკრეაციო ზონა 2-ის (რზ-2) მოხსნა მისაღებია.

საქართველოს ორგანული კანონის „ადგილობრივი თვითმმართველობის კოდექსის“ 75-ე მუხლის „ბ.ა“ და „ე.ბ“ ქვეპუნქტებისა და „ტექნიკური რეგლამენტის-დასახლებათა ტერიტორიების გამოყენებისა და

განაშენიანების რეგულირების ძირითადი დებულებების დამტკიცების თაობაზე” საქართველოს მთავრობის 2014 წლის 15 იანვრის №59 დადგენილებით დამტკიცებული ტექნიკური რეგლამენტის მე-14 მუხლის პირველი პუნქტისა და „ქ. თბილისის მუნიციპალიტეტის ტერიტორიების გამოყენებისა და განაშენიანების რეგულირების წესების დამტკიცების შესახებ“ ქალაქ თბილისის მუნიციპალიტეტის საკრებულოს 2016 წლის 24 მაისის №14-39 დადგენილებით დამტკიცებული წესების მე-9 მუხლის მე-12 პუნქტის საფუძველზე,

ქალაქ თბილისის მუნიციპალიტეტის მთავრობამ გადაწყვიტა:

1. მოწონებულ იქნეს „დედაქალაქის მიწათსარგებლობის გენერალური გეგმის დამტკიცების შესახებ“ ქალაქ თბილისის მუნიციპალიტეტის საკრებულოს 2019 წლის 15 მარტის №39-18 დადგენილებაში ცვლილების შეტანის თაობაზე“ ქალაქ თბილისის მუნიციპალიტეტის საკრებულოს დადგენილების პროექტი, ამ განკარგულების დანართის შესაბამისად, შემდეგ საკითხებზე:

ა) ქალაქ თბილისში, ვაზისუბანის ქუჩა N65-ში მდებარე მიწის ნაკვეთის (საკადასტრო კოდი: N01.10.12.014.071) მიმდებარედ არსებულ დაურეგისტრირებელ ტერიტორიასა და N01.10.12.014.024 საკადასტრო ერთეულის ნაწილზე სატრანსპორტო ზონა 1-ის (ტზ-1) საცხოვრებელი ზონა 2-ით (სზ-2) ცვლილება;

ბ) ქალაქ თბილისში, ლეჩხუმის ქუჩა N67-ში მდებარე მიწის ნაკვეთის (საკადასტრო კოდი: N01.12.13.031.004) მიმდებარედ არსებულ დაურეგისტრირებელ ტერიტორიაზე სატრანსპორტო ზონა 1-ის (ტზ-1) საცხოვრებელი ზონით (სზ) ცვლილება;

გ) ქალაქ თბილისში, დავით სარაჯიშვილის ქუჩა N12ა-ში მდებარე მიწის ნაკვეთსა (საკადასტრო კოდი: N01.11.04.025.016) და მომიჯნავედ არსებულ დაურეგისტრირებელ ტერიტორიაზე გამწვანებული ტერიტორიების რუკით არსებული სარეკრეაციო ზონა 2-ის (რზ-2) მოხსნა.

3. ამ განკარგულების გასაჩივრება, დაინტერესებული მხარის მიერ, შესაძლებელია მისთვის განკარგულების გაცნობიდან ერთი თვის ვადაში, თბილისის საქალაქო სასამართლოში (მისამართი: ქ. თბილისი, დავით აღმაშენებლის ხეივანი, №64) საქართველოს კანონმდებლობით დადგენილი წესით.

ქალაქ თბილისის მუნიციპალიტეტის მერი

კახა კალაძე

„დედაქალაქის მიწათსარგებლობის გენერალური გეგმის დამტკიცების შესახებ“ ქალაქ თბილისის მუნიციპალიტეტის საკრებულოს 2019 წლის 15 მარტის №39-18 დადგენილებაში ცვლილების შეტანის თაობაზე“ ქალაქ თბილისის მუნიციპალიტეტის საკრებულოს დადგენილების პროექტის მოწონების თაობაზე“ ქალაქ თბილისის მუნიციპალიტეტის მთავრობის განკარგულების პროექტის განმარტებითი ბარათი

ა) პროექტის მიღების (გამოცემის) მიზეზი/მირითადი დამახასიათებელი ნიშნები:

ქალაქ თბილისის მუნიციპალიტეტის მთავრობა იწონებს „დედაქალაქის მიწათსარგებლობის გენერალური გეგმის დამტკიცების შესახებ“ ქალაქ თბილისის მუნიციპალიტეტის საკრებულოს 2019 წლის 15 მარტის №39-18 დადგენილებაში ცვლილების შეტანის თაობაზე“ ქალაქ თბილისის მუნიციპალიტეტის საკრებულოს დადგენილების პროექტს, შემდეგ საკითხებზე:

ა) ქალაქ თბილისში, ვაზისუბანის ქუჩა N65-ში მდებარე მიწის ნაკვეთის (საკადასტრო კოდი: N01.10.12.014.071) მიმდებარედ არსებულ დაურეგისტრირებელ ტერიტორიაზე მოთხოვნილია სატრანსპორტო ზონა 1-ის (ტზ-1) საცხოვრებელი ზონა 2-ით (სზ-2) ცვლილება.

N01.10.12.014.071 საკადასტრო კოდით რეგისტრირებული მიწის ნაკვეთის მიმდებარედ არსებულ დაურეგისტრირებელ ტერიტორიაზე ფუნქციური ზონის ცვლილების მიზანს წარმოადგენს საპროექტო მიწის ნაკვეთზე საკუთრების უფლების აღიარება.

ქალაქ თბილისის მუნიციპალიტეტის საჯარო სამართლის იურიდიული პირის ტრანსპორტისა და ურბანული განვითარების სააგენტოს 2024 წლის 12 აპრილის N01241033983 წერილის თანახმად, საპროექტო ტერიტორიის მიმდებარედ ფუნქციური ზონის მოთხოვნილი ცვლილებით არ მოხდება სატრანსპორტო ზონა 1-ის (ტზ-1) პარამეტრის არსებითად შემცირება. ამასთან, სატრანსპორტო ზონა 1 (ტზ-1) ფაქტობრივად გავრცელებულია კონსტრუქციული ღობის მონაკვეთზე და შესაბამისად, არ გააჩნია სატრანსპორტო ფუნქცია.

მოთხოვნილი სახით ფუნქციური ზონის ცვლილების შემდგომ, საპროექტო არეალის აღმოსავლეთით არსებულ N01.10.12.014.024 საკადასტრო კოდით რეგისტრირებული უძრავი ნივთის ნაწილზე, ხარვეზის სახით რჩება სატრანსპორტო ზონა 1 (ტზ-1). აღნიშნული ხარვეზის გასწორების მიზნით, ქალაქ თბილისის მუნიციპალიტეტის საჯარო სამართლის იურიდიული პირის - ქალაქ თბილისის მუნიციპალიტეტის ტრანსპორტისა და ურბანული განვითარების სააგენტოს ინიციატივით ხორციელდება N01.10.12.014.024 საკადასტრო ერთეულის ნაწილზე სატრანსპორტო ზონა 1-ის (ტზ-1) საცხოვრებელი ზონა 2-ით (სზ-2) ცვლილება.

ზემოაღნიშნულის გათვალისწინებით, ქალაქ თბილისში, ვაზისუბანის ქუჩა N65-ში მდებარე მიწის ნაკვეთის (საკადასტრო კოდი: N01.10.12.014.071) მიმდებარედ არსებულ დაურეგისტრირებელ ტერიტორიასა

და N01.10.12.014.024 საკადასტრო ერთეულის ნაწილზე სატრანსპორტო ზონა 1-ის (ტზ-1) საცხოვრებელი ზონა 2-ით (სზ-2) ცვლილება მისაღება;

ბ) ქალაქ თბილისში, ლეჩხუმის ქუჩა N67-ში მდებარე მიწის ნაკვეთის (საკადასტრო კოდი: N01.12.13.031.004) მიმდებარედ არსებულ დაურეგისტრირებელ ტერიტორიაზე მოთხოვნილია სატრანსპორტო ზონა 1-ის (ტზ-1) საცხოვრებელი ზონით (სზ) ცვლილება.

თბილისის სააპელაციო სასამართლოს ადმინისტრაციულ საქმეთა პალატის 2023 წლის 25 ივლისის გადაწყვეტილებით (საქმე №3ზ/1020-23), კონსტანტინე კაშიას სააპელაციო საჩივარი დაკმაყოფილდა; გაუქმდა თბილისის საქალაქო სასამართლოს ადმინისტრაციულ საქმეთა კოლეგიის 2022 წლის 24 ნოემბრის გადაწყვეტილება და მიღებულ იქნა ახალი გადაწყვეტილება; კონსტანტინე კაშიას სარჩელი დაკმაყოფილდა; ბათილად იქნა ცნობილი ქ. თბილისის მუნიციპალიტეტის მერთან არსებული თვითნებურად დაკავებულ მიწაზე საკუთრების უფლების აღიარების კომისიის 2021 წლის 12 ოქტომბრის №1256 განკარგულება და ამავე კომისიას დაევალა ახალი ინდივიდუალურ ადმინისტრაციულ-სამართლებრივი აქტის გამოცემა ქალაქ თბილისში, ლეჩხუმის ქუჩა №71-ის მიმდებარედ კონსტანტინე კაშიას საკუთრების უფლების აღიარების შესახებ.

ზემოაღნიშნული სასამართლო გადაწყვეტილების აღსრულების მიზნით ქალაქ თბილისის მუნიციპალიტეტის მერთან არსებული თვითნებურად დაკავებულ მიწაზე საკუთრების უფლების აღიარების კომისიამ დაიწყო ადმინისტრაციული წარმოება და 2024 წლის 26 თებერვლის ზეპირი მოსმენის სხდომაზე (ოქმი N13) დადგინდა იქნა, რომ საკუთრების უფლებასაღიარებელი მიწის ნაკვეთი, დედაქალაქის მიწათსარგებლობის გენერალური გეგმის მიხედვით, მოქცეულია სატრანსპორტო ზონა 1-ში (ტზ-1).

ქალაქ თბილისის მუნიციპალიტეტის საჯარო სამართლის იურიდიული პირის ტრანსპორტისა და ურბანული განვითარების სააგენტოს 2024 წლის 11 აპრილის N16-01241021702 წერილის თანახმად, მოთხოვნილი სახით ფუნქციური ზონის ცვლილების შემთხვევაში სატრანსპორტო ზონა 1-ის (ტზ-1) დარჩენილი პარამეტრი საკმარისი იქნება სატრანსპორტო ინფრასტრუქტურის განვითარებისათვის და ამასთან, სატრანსპორტო ზონა 1 (ტზ-1) გავრცელებულია არსებულ შენობა-ნაგებობასა და ლობზე.

ზემოაღნიშნულის გათვალისწინებით, ქალაქ თბილისში, ქალაქ თბილისში, ლეჩხუმის ქუჩა N67-ში მდებარე მიწის ნაკვეთის (საკადასტრო კოდი: N01.12.13.031.004) მიმდებარედ არსებულ დაურეგისტრირებელ ტერიტორიაზე სატრანსპორტო ზონა 1-ის (ტზ-1) საცხოვრებელი ზონით (სზ) ცვლილება მისაღება;

გ) ქალაქ თბილისში, დავით სარაჯიშვილის ქუჩა N12ა-ში მდებარე მიწის ნაკვეთზე (საკადასტრო კოდი: N01.11.04.025.016) მოთხოვნილია გამწვანებული ტერიტორიების რუკით არსებული სარეკრეაციო ზონა 2-ის (რზ-2) მოხსნა.

N01.11.04.025.016 საკადასტრო კოდით რეგისტრირებულ მიწის ნაკვეთზე გამწვანებული ტერიტორიების რუკით არსებული სარეკრეაციო ზონა 2-ის (რზ-2) მოხსნის მიზანს წარმოადგენს მომიჯნავედ არსებულ N01.11.04.025.033 საკადასტრო ერთეულთან გაერთიანება და მასზე სამრეწველო ფუნქციის მქონე შენობა-ნაგებობის განთავსება.

ქალაქ თბილისის მუნიციპალიტეტის მერიის გარემოს დაცვის საქალაქო სამსახური, 2024 წლის 10 აპრილის N01241014296 წერილით, კომპეტენციის ფარგლებში თანახმაა, რომ საპროექტო ტერიტორიაზე მოიხსნას გამწვანებული ტერიტორიების რუკით არსებული სარეკრეაციო ზონა 2 (რზ-2).

მოთხოვნილი სახით ფუნქციური ზონის ცვლილების შემდგომ, საპროექტო არეალის სამხრეთით არსებულ დაურეგისტრირებელ ტერიტორიაზე ხარვეზის სახით რჩება გამწვანებული ტერიტორიების რუკით არსებული სარეკრეაციო ზონა 2 (რზ-2). აღნიშნული ხარვეზის გასწორების მიზნით, ქალაქ თბილისის მუნიციპალიტეტის საჯარო სამართლის იურიდიული პირის - ქალაქ თბილისის მუნიციპალიტეტის ტრანსპორტისა და ურბანული განვითარების სააგენტოს ინიციატივით ხორციელდება N01.11.04.025.016 საკადასტრო კოდით რეგისტრირებული მიწის ნაკვეთის სამხრეთით არსებულ დაურეგისტრირებელ ტერიტორიაზე გამწვანებული ტერიტორიების რუკით არსებული სარეკრეაციო ზონა 2 (რზ-2) მოხსნა.

ზემოაღნიშნულის გათვალისწინებით, ქალაქ თბილისში, დავით სარაჯიშვილის ქუჩა N12ა-ში მდებარე მიწის ნაკვეთსა (საკადასტრო კოდი: N01.11.04.025.016) და მომიჯნავედ არსებულ დაურეგისტრირებელ ტერიტორიაზე გამწვანებული ტერიტორიების რუკით არსებული სარეკრეაციო ზონა 2-ის (რზ-2) მოხსნა მისაღებია.

ბ) პროექტის ფინანსურ-ეკონომიკური დასაბუთება:

პროექტის მიღება არ გამოიწვევს ბიუჯეტიდან აუცილებელი ხარჯების გამოყოფას, არ მოახდენს გავლენას ქალაქ თბილისის მუნიციპალიტეტის ბიუჯეტის საშემოსავლო და ხარჯვით ნაწილზე.

გ) პროექტის ავტორ(ებ):

პროექტის ავტორია ქალაქ თბილისის მუნიციპალიტეტის საჯარო სამართლის იურიდიული პირი - ქალაქ თბილისის მუნიციპალიტეტის ტრანსპორტისა და ურბანული განვითარების სააგენტო.

დ) პროექტის წარმდგენი:

პროექტის წარმდგენია ქალაქ თბილისის მუნიციპალიტეტის საჯარო სამართლის იურიდიული პირის - ქალაქ თბილისის მუნიციპალიტეტის ტრანსპორტისა და ურბანული განვითარების სააგენტოს უფროსი.

ქალაქ თბილისის მუნიციპალიტეტის საკრებულოს

დადგენილება №

___ 2024 წ.

ქ. თბილისი

„დედაქალაქის მიწათსარგებლობის გენერალური გეგმის დამტკიცების შესახებ“ ქალაქ თბილისის მუნიციპალიტეტის საკრებულოს 2019 წლის 15 მარტის №39-18 დადგენილებაში ცვლილების შეტანის თაობაზე

„ნორმატიული აქტების შესახებ“ საქართველოს ორგანული კანონის მე-20 მუხლის თანახმად, ქალაქ თბილისის მუნიციპალიტეტის საკრებულო ადგენს:

მუხლი 1

შეტანილ იქნეს ცვლილება „დედაქალაქის მიწათსარგებლობის გენერალური გეგმის დამტკიცების შესახებ“ ქ. თბილისის მუნიციპალიტეტის საკრებულოს 2019 წლის 15 მარტის №39-18 დადგენილებაში (სსმ, ვებგვერდი: www.matsne.gov.ge, 15/03/2019, სარეგისტრაციო კოდი: 330090020.35.101.016587) და დადგენილების პირველი პუნქტით დამტკიცებული დედაქალაქის მიწათსარგებლობის გენერალური გეგმის გრაფიკული ნაწილი – რუკა (ფუნქციური ზონები) ჩამოყალიბდეს თანდართული რედაქციით.

მუხლი 2

დადგენილება ამოქმედდეს გამოქვეყნებისთანავე.

ქალაქ თბილისის მუნიციპალიტეტის

საკრებულოს თავმჯდომარე

გიორგი ტყემალაძე

„დედაქალაქის მიწათსარგებლობის გენერალური გეგმის დამტკიცების შესახებ“ ქალაქ თბილისის მუნიციპალიტეტის საკრებულოს 2019 წლის 15 მარტის №39-18 დადგენილებაში ცვლილების შეტანის თაობაზე“ ქალაქ თბილისის მუნიციპალიტეტის საკრებულოს დადგენილების პროექტის განმარტებითი ბარათი

ა) პროექტის მიღების (გამოცემის) მიზეზი/მირითადი დამახასიათებელი ნიშნები:

„დედაქალაქის მიწათსარგებლობის გენერალური გეგმის დამტკიცების შესახებ“ ქალაქ თბილისის მუნიციპალიტეტის საკრებულოს 2019 წლის 15 მარტის №39-18 დადგენილებით დამტკიცებულ მიწათსარგებლობის გენერალურ გეგმის გრაფიკული ნაწილის - რუკის ცვლილება განპირობებულია შემდეგი მიზეზებით:

ქალაქ თბილისის მუნიციპალიტეტის მთავრობა იწონებს „დედაქალაქის მიწათსარგებლობის გენერალური გეგმის დამტკიცების შესახებ“ ქალაქ თბილისის მუნიციპალიტეტის საკრებულოს 2019 წლის 15 მარტის №39-18 დადგენილებაში ცვლილების შეტანის თაობაზე“ ქალაქ თბილისის მუნიციპალიტეტის საკრებულოს დადგენილების პროექტს, შემდეგ საკითხებზე:

ა) ქალაქ თბილისში, ვაზისუბანის ქუჩა N65-ში მდებარე მიწის ნაკვეთის (საკადასტრო კოდი: N01.10.12.014.071) მიმდებარედ არსებულ დაურეგისტრირებელ ტერიტორიაზე მოთხოვნილია სატრანსპორტო ზონა 1-ის (ტზ-1) საცხოვრებელი ზონა 2-ით (სზ-2) ცვლილება.

N01.10.12.014.071 საკადასტრო კოდით რეგისტრირებული მიწის ნაკვეთის მიმდებარედ არსებულ დაურეგისტრირებელ ტერიტორიაზე ფუნქციური ზონის ცვლილების მიზანს წარმოადგენს საპროექტო მიწის ნაკვეთზე საკუთრების უფლების აღიარება.

ქალაქ თბილისის მუნიციპალიტეტის საჯარო სამართლის იურიდიული პირის ტრანსპორტისა და ურბანული განვითარების სააგენტოს 2024 წლის 12 აპრილის N01241033983 წერილის თანახმად, საპროექტო ტერიტორიის მიმდებარედ ფუნქციური ზონის მოთხოვნილი ცვლილებით არ მოხდება სატრანსპორტო ზონა 1-ის (ტზ-1) პარამეტრის არსებითად შემცირება. ამასთან, სატრანსპორტო ზონა 1 (ტზ-1) ფაქტობრივად გავრცელებულია კონსტრუქციული ღობის მონაკვეთზე და შესაბამისად, არ გააჩნია სატრანსპორტო ფუნქცია.

მოთხოვნილი სახით ფუნქციური ზონის ცვლილების შემდგომ, საპროექტო არეალის აღმოსავლეთით არსებულ N01.10.12.014.024 საკადასტრო კოდით რეგისტრირებული უძრავი ნივთის ნაწილზე, ხარვეზის სახით რჩება სატრანსპორტო ზონა 1 (ტზ-1). აღნიშნული ხარვეზის გასწორების მიზნით, ქალაქ თბილისის მუნიციპალიტეტის საჯარო სამართლის იურიდიული პირის - ქალაქ თბილისის მუნიციპალიტეტის ტრანსპორტისა და ურბანული განვითარების სააგენტოს ინიციატივით ხორციელდება N01.10.12.014.024

საკადასტრო ერთეულის ნაწილზე სატრანსპორტო ზონა 1-ის (ტზ-1) საცხოვრებელი ზონა 2-ით (სზ-2) ცვლილება.

ზემოაღნიშნულის გათვალისწინებით, ქალაქ თბილისში, ვაზისუბანის ქუჩა N65-ში მდებარე მიწის ნაკვეთის (საკადასტრო კოდი: N01.10.12.014.071) მიმდებარედ არსებულ დაურეგისტრირებელ ტერიტორიასა და N01.10.12.014.024 საკადასტრო ერთეულის ნაწილზე სატრანსპორტო ზონა 1-ის (ტზ-1) საცხოვრებელი ზონა 2-ით (სზ-2) ცვლილება მისაღებია;

ბ) ქალაქ თბილისში, ლეჩხუმის ქუჩა N67-ში მდებარე მიწის ნაკვეთის (საკადასტრო კოდი: N01.12.13.031.004) მიმდებარედ არსებულ დაურეგისტრირებელ ტერიტორიაზე მოთხოვნილია სატრანსპორტო ზონა 1-ის (ტზ-1) საცხოვრებელი ზონით (სზ) ცვლილება.

თბილისის სააპელაციო სასამართლოს ადმინისტრაციულ საქმეთა პალატის 2023 წლის 25 ივლისის გადაწყვეტილებით (საქმე №3ზ/1020-23), კონსტანტინე კაშიას სააპელაციო საჩივარი დაკმაყოფილდა; გაუქმდა თბილისის საქალაქო სასამართლოს ადმინისტრაციულ საქმეთა კოლეგიის 2022 წლის 24 ნოემბრის გადაწყვეტილება და მიღებულ იქნა ახალი გადაწყვეტილება; კონსტანტინე კაშიას სარჩელი დაკმაყოფილდა; ბათილად იქნა ცნობილი ქ. თბილისის მუნიციპალიტეტის მერთან არსებული თვითნებურად დაკავებულ მიწაზე საკუთრების უფლების აღიარების კომისიის 2021 წლის 12 ოქტომბრის №1256 განკარგულება და ამავე კომისიას დაევალა ახალი ინდივიდუალურ ადმინისტრაციულ-სამართლებრივი აქტის გამოცემა ქალაქ თბილისში, ლეჩხუმის ქუჩა №71-ის მიმდებარედ კონსტანტინე კაშიას საკუთრების უფლების აღიარების შესახებ.

ზემოაღნიშნული სასამართლო გადაწყვეტილების აღსრულების მიზნით ქალაქ თბილისის მუნიციპალიტეტის მერთან არსებული თვითნებურად დაკავებულ მიწაზე საკუთრების უფლების აღიარების კომისიამ დაიწყო ადმინისტრაციული წარმოება და 2024 წლის 26 თებერვლის ზეპირი მოსმენის სხდომაზე (ოქმი N13) დადგენილ იქნა, რომ საკუთრების უფლებასაღიარებელი მიწის ნაკვეთი, დედაქალაქის მიწათსარგებლობის გენერალური გეგმის მიხედვით, მოქცეულია სატრანსპორტო ზონა 1-ში (ტზ-1).

ქალაქ თბილისის მუნიციპალიტეტის საჯარო სამართლის იურიდიული პირის ტრანსპორტისა და ურბანული განვითარების სააგენტოს 2024 წლის 11 აპრილის N16-01241021702 წერილის თანახმად, მოთხოვნილი სახით ფუნქციური ზონის ცვლილების შემთხვევაში სატრანსპორტო ზონა 1-ის (ტზ-1) დარჩენილი პარამეტრი საკმარისი იქნება სატრანსპორტო ინფრასტრუქტურის განვითარებისათვის და ამასთან, სატრანსპორტო ზონა 1 (ტზ-1) გავრცელებულია არსებულ შენობა-ნაგებობასა და ლობეზე.

ზემოაღნიშნულის გათვალისწინებით, ქალაქ თბილისში, ქალაქ თბილისში, ლეჩხუმის ქუჩა N67-ში მდებარე მიწის ნაკვეთის (საკადასტრო კოდი: N01.12.13.031.004) მიმდებარედ არსებულ დაურეგისტრირებელ ტერიტორიაზე სატრანსპორტო ზონა 1-ის (ტზ-1) საცხოვრებელი ზონით (სზ) ცვლილება მისაღებია;

გ) ქალაქ თბილისში, დავით სარაჯიშვილის ქუჩა N12ა-ში მდებარე მიწის ნაკვეთზე (საკადასტრო კოდი: N01.11.04.025.016) მოთხოვნილია გამწვანებული ტერიტორიების რუკით არსებული სარეკრეაციო ზონა 2-ის (რზ-2) მოხსნა.

N01.11.04.025.016 საკადასტრო კოდით რეგისტრირებულ მიწის ნაკვეთზე გამწვანებული ტერიტორიების რუკით არსებული სარეკრეაციო ზონა 2-ის (რზ-2) მოხსნის მიზანს წარმოადგენს მომიჯნავედ არსებულ N01.11.04.025.033 საკადასტრო ერთეულთან გაერთიანება და მასზე სამრეწველო ფუნქციის მქონე შენობა-ნაგებობის განთავსება.

ქალაქ თბილისის მუნიციპალიტეტის მერიის გარემოს დაცვის საქალაქო სამსახური, 2024 წლის 10 აპრილის N01241014296 წერილით, კომპეტენციის ფარგლებში თანახმაა, რომ საპროექტო ტერიტორიაზე მოიხსნას გამწვანებული ტერიტორიების რუკით არსებული სარეკრეაციო ზონა 2 (რზ-2).

მოთხოვნილი სახით ფუნქციური ზონის ცვლილების შემდგომ, საპროექტო არეალის სამხრეთით არსებულ დაურეგისტრირებელ ტერიტორიაზე ხარვეზის სახით რჩება გამწვანებული ტერიტორიების რუკით არსებული სარეკრეაციო ზონა 2 (რზ-2). აღნიშნული ხარვეზის გასწორების მიზნით, ქალაქ თბილისის მუნიციპალიტეტის საჯარო სამართლის იურიდიული პირის - ქალაქ თბილისის მუნიციპალიტეტის ტრანსპორტისა და ურბანული განვითარების სააგენტოს ინიციატივით ხორციელდება N01.11.04.025.016 საკადასტრო კოდით რეგისტრირებული მიწის ნაკვეთის სამხრეთით არსებულ დაურეგისტრირებელ ტერიტორიაზე გამწვანებული ტერიტორიების რუკით არსებული სარეკრეაციო ზონა 2 (რზ-2) მოხსნა.

ზემოაღნიშნულის გათვალისწინებით, ქალაქ თბილისში, დავით სარაჯიშვილის ქუჩა N12ა-ში მდებარე მიწის ნაკვეთსა (საკადასტრო კოდი: N01.11.04.025.016) და მომიჯნავედ არსებულ დაურეგისტრირებელ ტერიტორიაზე გამწვანებული ტერიტორიების რუკით არსებული სარეკრეაციო ზონა 2-ის (რზ-2) მოხსნა მისაღებია.

ბ) პროექტის მიღებასთან დაკავშირებული საფინანსო-ეკონომიკური გაანგარიშება:

დადგენილების ამოქმედებისთვის საბიუჯეტო სახსრები საჭირო არ არის.

გ) ზავშვის უფლებრივ მდგომარეობაზე ზეგავლენის შეფასება, რასაც გამოიწვევს პროექტის მიღება (გამოცემა):

დადგენილების ამოქმედება არ მოახდენს ზეგავლენას ბავშვთა უფლებრივ მდგომარეობაზე.

დ) პროექტის ავტორი: ქალაქ თბილისის მუნიციპალიტეტის მერია.

ე) პროექტის წარმდგენი: ქალაქ თბილისის მუნიციპალიტეტის მერი.