



### განმცხადებელი (დაინტერესებული პირი)

ქალაქ თბილისის მუნიციპალიტეტის მერია  
მისამართი: შარტავას ქ. 7ა  
საკონტაქტო ინფორმაცია: (+995 32) 2 72 22 22;  
განცხადების N: 01-01241021416 განცხადების თარიღი: 11.04.2024  
ხელმოწერი: კახა კალაძე თანამდებობა: მერი

### განცხადება/რომენკლატურა

ქალაქ თბილისის მუნიციპალიტეტის საკრებულო  
თავისუფალი განცხადება

### მოთხოვნის ტექსტი

2024 წლის 10 აპრილის N24.579.691 განკარგულებით მოწონებული მთავრობის თანხმობები საკრებულოში გადასაგზავნი

### დამატებითი ინფორმაცია

- ფურცლების რაოდენობა: 0
- დანართი: -
- პასუხის გაცემის ფორმა:



# ქალაქ თბილისის მუნიციპალიტეტის მერი



წერილის ნომერი: **01-01241021416**  
თარიღი: **11/04/2024**

ადრესატი: ქალაქ თბილისის მუნიციპალიტეტის საკრებულო  
მისამართი: თავისუფლების მოედანი N2

ქალაქ თბილისის მუნიციპალიტეტის საკრებულოს თავმჯდომარეს  
ბატონ გიორგი ტყემალაძეს

ბატონო გიორგი,

ქალაქ თბილისის მუნიციპალიტეტის საჯარო სამართლის იურიდიული პირის - ქალაქ თბილისის მუნიციპალიტეტის ტრანსპორტისა და ურბანული განვითარების სააგენტოში წარდგენილი N01240922300-67; N01240724097-67; N01240952115-67 განცხადებებით ქ. თბილისის ტერიტორიაზე დედაქალაქის მიწათსარგებლობის გენერალური გეგმით დამტკიცებული ფუნქციური ზონის ცვლილება. აღნიშნული საკითხები „ქ. თბილისის მუნიციპალიტეტის ტერიტორიების გამოყენებისა და განაშენიანების რეგულირების წესების დამტკიცების შესახებ“ ქალაქ თბილისის მუნიციპალიტეტის საკრებულოს 2016 წლის 24 მაისის №14-39 დადგენილების მე-9 მუხლის მე-9, მე-10, მე-12 პუნქტების თანახმად, განხილულია ქალაქ თბილისის მუნიციპალიტეტის მთავრობის მიერ და მოწონებული იქნა 2024 წლის 10 აპრილის N24.579.691 განკარგულებით.

„ქ.თბილისის მუნიციპალიტეტის ტერიტორიების გამოყენებისა და განაშენიანების რეგულირების წესების დამტკიცების შესახებ“ ქალაქ თბილისის მუნიციპალიტეტის საკრებულოს 2016 წლის 24 მაისის №14-39 დადგენილების მე-9 მუხლის მე-12 და მე-13 პუნქტების შესაბამისად, განსახილველად გიგზავნით, „დედაქალაქის მიწათსარგებლობის გენერალური გეგმის დამტკიცების შესახებ“ ქალაქ თბილისის მუნიციპალიტეტის საკრებულოს 2019 წლის 15 მარტის N39-18 დადგენილებაში ცვლილების შეტანის თაობაზე ქ. თბილისის მუნიციპალიტეტის საკრებულოს დადგენილების პროექტს.

დანართი:

1. ქალაქ თბილისის მუნიციპალიტეტის მთავრობის 2024 წლის 10 აპრილის N24.579.691 განკარგულება - 4 ფურცელი;

2. „დედაქალაქის მიწათსარგებლობის გენერალური გეგმის დამტკიცების შესახებ“ ქალაქ თბილისის მუნიციპალიტეტის საკრებულოს 2019 წლის 15 მარტის N39-18 დადგენილებაში ცვლილების შეტანის თაობაზე ქალაქ თბილისის საკრებულოს დადგენილების პროექტი - 4 ფურცელი;

3. „დედაქალაქის მიწათსარგებლობის გენერალური გეგმის დამტკიცების შესახებ“ ქალაქ თბილისის მუნიციპალიტეტის საკრებულოს 2019 წლის 15 მარტის N39-18 დადგენილებაში ცვლილების შეტანის თაობაზე ქალაქ თბილისის მუნიციპალიტეტის საკრებულოს დადგენილების პროექტის განმარტებითი ბარათი - 4 ფურცელი;

#### 4. პრეზენტაცია 10 ფურცელი

კახა კალაძე

ქალაქ თბილისის მუნიციპალიტეტის მერი

გამოყენებულია კვალიფიციური  
ელექტრონული ხელმოწერა/  
ელექტრონული შტამპი





# ქალაქ თბილისის მუნიციპალიტეტის მთავრობა



**განკარგულება - N 24.579.691**  
**10 / აპრილი / 2024 წ.**

**„დედაქალაქის მიწათსარგებლობის გენერალური გეგმის დამტკიცების შესახებ“ ქალაქ თბილისის მუნიციპალიტეტის საკრებულოს 2019 წლის 15 მარტის N39-18 დადგენილებაში ცვლილების შეტანის თაობაზე” ქალაქ თბილისის მუნიციპალიტეტის საკრებულოს დადგენილების პროექტის მოწონების შესახებ**

ქალაქ თბილისის მუნიციპალიტეტის მთავრობა განიხილავს შემდეგ საკითხებს:

ა) 2024 წლის 1 აპრილის N01240922300-67 განცხადებით მერაბ არჩვაძემ (პ/ნ 01011005671) მოითხოვა ქალაქ თბილისში, ნავთლულის დასახლება, II შესახვევი N2-ში მდებარე მიწის ნაკვეთის (საკადასტრო კოდი: N01.17.09.057.018) მომიჯნავედ არსებულ დაურეგისტრირებელ ტერიტორიაზე სატრანსპორტო ზონა 1-ის (ტზ-1) საცხოვრებელი ზონით (სზ) ცვლილება;

ბ) 2024 წლის 12 მარტის N01240724097-67 განცხადებით დავით ჯაფარიძემ (პ/ნ 01030013655) მოითხოვა ქალაქ თბილისში, ალექსანდრე წურწუმიას ქუჩა N12-ში მდებარე მიწის ნაკვეთზე (საკადასტრო კოდი: N01.17.01.076.005) გამწვანებული ტერიტორიების რუკით არსებული ურბანული (შიდაკვარტალური) გამწვანების მოხსნა;

გ) 2024 წლის 4 აპრილის N01240952115-67 განცხადებით ემზარი ქიტესაშვილმა (პ/ნ 13001008588) მოითხოვა ქალაქ თბილისში, მარნეულის ქუჩა N44-ში მდებარე მიწის ნაკვეთის (საკადასტრო კოდი: N01.18.12.011.022) ნაწილზე სარეკრეაციო ზონა 1-ის (რზ-1) სამრეწველო ზონა 1-ით (ს-1) ცვლილება და გამწვანებული ტერიტორიების რუკით არსებული სარეკრეაციო ზონა 1-ის (რზ-1) მოხსნა.

საქმისათვის არსებითი მნიშვნელობის მქონე გარემოებების შესწავლის შედეგად დადგინდა:

ა) ქალაქ თბილისში, ნავთლულის დასახლება, II შესახვევი N2-ში მდებარე მიწის ნაკვეთის (საკადასტრო კოდი: N01.17.09.057.018) მომიჯნავედ არსებულ დაურეგისტრირებელ ტერიტორიაზე მოთხოვნილია სატრანსპორტო ზონა 1-ის (ტზ-1) საცხოვრებელი ზონით ცვლილება.

N01.17.09.057.018 საკადასტრო ერთეულის მომიჯნავედ არსებულ დაურეგისტრირებელ ტერიტორიაზე ფუნქციური ზონის ცვლილების მიზანს წარმოადგენს, ფაქტობრივი მდგომარეობის შესაბამისად, მიწის ნაკვეთის რეგისტრირებული საზღვრების კორექტირება.

ქალაქ თბილისის მუნიციპალიტეტის საჯარო სამართლის იურიდიული პირის - ტრანსპორტისა და ურბანული განვითარების სააგენტოს 2024 წლის 5 აპრილის N01240961655 წერილის თანახმად, განსახილველ ტერიტორიაზე ფიქსირდება კონსტრუქციული ღობე და მას ფაქტობრივად არ გააჩნია სატრანსპორტო ფუნქცია.

ზემოაღნიშნულის გათვალისწინებით, ქალაქ თბილისში, ნავთლულის დასახლება, II შესახვევი N2-ში მდებარე მიწის ნაკვეთის (საკადასტრო კოდი: N01.17.09.057.018) მომიჯნავედ არსებულ დაურეგისტრირებელ ტერიტორიაზე სატრანსპორტო ზონა 1-ის (ტზ-1) საცხოვრებელი ზონით (სზ) ცვლილება მისაღებია;

ბ) ქალაქ თბილისში, ალექსანდრე წურწუმიას ქუჩა N12-ში მდებარე მიწის ნაკვეთზე (საკადასტრო



კოდი: N01.17.01.076.005) მოთხოვნილია გამწვანებული ტერიტორიების რუკით არსებული ურბანული (შიდაკვარტალური) გამწვანების მოხსნა.

ქალაქ თბილისის მუნიციპალიტეტის მერიის გარემოს დაცვის საქალაქო სამსახური, 2024 წლის 13 მარტის N01240732389 წერილის შესაბამისად, კომპეტენციის ფარგლებში, თანახმაა, რომ საპროექტო ტერიტორიაზე განხორციელდეს თბილისის გამწვანებული ტერიტორიების თემატური რუკით გათვალისწინებული შიდაკვარტალური და მცირე ზომის ურბანული გამწვანების მოხსნა მასზე არსებული დიდტანიანი (25 სმ-ზე მეტი დიამეტრის მქონე) მწვანე ნარგავების შენარჩუნების პირობით.

ვინაიდან საპროექტო მიწის ნაკვეთი მდებარეობს ისტორიული ნაწილის დამცავ ზონაში, ქალაქ თბილისის მუნიციპალიტეტის მერიის არქიტექტურის სამსახურის 2024 წლის 3 აპრილის N60-01240923292 წერილის თანახმად, „კულტურული მემკვიდრეობის შესახებ“ საქართველოს კანონის, „კულტურული მემკვიდრეობის ძეგლზე სამუშაოებისა და არქეოლოგიური სამუშაოების ნებართვის გაცემასთან დაკავშირებული ღონისძიებების შესახებ“ საქართველოს მთავრობის 2015 წლის 26 მარტის N137 დადგენილების, „საქართველოს კულტურისა და ძეგლთა დაცვის სამინისტროსგან ქალაქ თბილისის მუნიციპალიტეტისთვის უფლებამოსილების დელეგირების თაობაზე“ ქალაქ თბილისის მუნიციპალიტეტის საკრებულოს 2015 წლის 6 აპრილის N91 განკარგულებით დამტკიცებული ადმინისტრაციული ხელშეკრულების, „ქ. თბილისის მუნიციპალიტეტისა და საქართველოს კულტურისა და ძეგლთა დაცვის სამინისტროს წარმომადგენელთაგან ქ. თბილისის მუნიციპალიტეტის მერიაში შექმნილი კულტურული მემკვიდრეობის დაცვის საბჭოს დებულების დამტკიცების შესახებ“ ქალაქ თბილისის მუნიციპალიტეტის საკრებულოს 2015 წლის 17 აპრილის N9-34 დადგენილების თანახმად, აღნიშნული საკითხი განიხილა ქ. თბილისის მუნიციპალიტეტისა და საქართველოს განათლების, მეცნიერების, კულტურისა და სპორტის სამინისტროს წარმომადგენელთაგან ქ. თბილისის მუნიციპალიტეტის მერიაში შექმნილმა კულტურული მემკვიდრეობის დაცვის საბჭომ (ოქმი N12 28.03.2024წ.), რომლის გადაწყვეტილების საფუძველზეც, ქალაქ თბილისში, ალექსანდრე წურწუმიას ქუჩა N12-ში მდებარე მიწის ნაკვეთზე (საკადასტრო კოდი: N01.17.01.076.005) გამწვანებული ტერიტორიების რუკით არსებული შიდაკვარტალური (ურბანული) გამწვანების მოხსნის საკითხს მიეცა დადებითი შეფასება წარმოდგენილი ესკიზების შეთანხმების გარეშე.

მოთხოვნილი სახით ფუნქციური ზონის ცვლილების შემდეგ, დედაქალაქის მიწათსარგებლობის გენერალური გეგმის გრაფიკულ ნაწილში - რუკაში წარმოქმნილი ხარვეზის გასწორების მიზნით, ქალაქ თბილისის მუნიციპალიტეტის საჯარო სამართლის იურიდიული პირის - ქალაქ თბილისის მუნიციპალიტეტის ტრანსპორტისა და ურბანული განვითარების სააგენტოს ინიციატივით ხორციელდება საპროექტო ტერიტორიის მომიჯნავედ არსებულ მიწის ნაკვეთებზე (საკადასტრო კოდები: N01.17.01.076.018; N01.17.01.076.009) გამწვანებული ტერიტორიების რუკით არსებული ურბანული (შიდაკვარტალური) გამწვანების მოხსნა.

ზემოაღნიშნულის გათვალისწინებით, ქალაქ თბილისში, ალექსანდრე წურწუმიას ქუჩა N12-სა და ალექსანდრე წურწუმიას ქუჩა N14-ში მდებარე მიწის ნაკვეთებზე (საკადასტრო კოდები: N01.17.01.076.005; N01.17.01.076.018; N01.17.01.076.009) გამწვანებული ტერიტორიების რუკით არსებული ურბანული (შიდაკვარტალური) გამწვანების მოხსნა მისაღებია.

გ) ქალაქ თბილისში, მარნეულის ქუჩა N44-ში მდებარე მიწის ნაკვეთის (საკადასტრო კოდი: N01.18.12.011.022) ნაწილზე მოთხოვნილია სარეკრეაციო ზონა 1-ის (რზ-1) სამრეწველო ზონა 1-ით (ს-1) ცვლილება და გამწვანებული ტერიტორიების რუკით არსებული სარეკრეაციო ზონა 1-ის (რზ-1) მოხსნა.

ფუნქციური ზონის ცვლილების შემდგომ, საპროექტო ტერიტორიაზე (საკადასტრო კოდი: N01.18.12.011.022) იგეგმება დახურული საწყობის მშენებლობა, სადაც განთავსდება ადამიანის ჯანმრთელობისთვის უსაფრთხო პროდუქცია.



საპროექტო ტერიტორიის ჩრდილოეთი ნაწილი მოქცეულია წყლის ობიექტების სანიტარიული დაცვის არეალში, რომელიც წარმოადგენს მდინარის წყალდაცვით ზონას, საკადასტრო ერთეულზე, ასევე, ვრცელდება მდინარე მტკვრის უჯებირო ნაპირის შეზღუდვა.

N01.18.12.011.022 საკადასტრო კოდით რეგისტრირებული მიწის ნაკვეთის იმ ნაწილზე, რომელზეც ვრცელდება ზემოაღნიშნული სამშენებლოდ შემზღუდავი არეალი, „დედაქალაქის მიწათსარგებლობის გენერალური გეგმის დამტკიცების შესახებ“ ქ. თბილისის მუნიციპალიტეტის საკრებულოს 2014 წლის 30 დეკემბრის N20-105 დადგენილებით დამტკიცებული დედაქალაქის მიწათსარგებლობის გენერალური გეგმის შესაბამისად ვრცელდებოდა სარეკრეაციო ზონა 2 (რზ-2). აღნიშნულის გათვალისწინებით, ხსენებული დადგენილებით გათვალისწინებული სარეკრეაციო ზონა 2-ის (რზ-2) გავრცელების ნაწილში ფუნქციური ზონის ცვლილება არ განხორციელდება და არსებული სარეკრეაციო ზონა 1 (რზ-1) და გამწვანებული ტერიტორიების რუკით არსებული სარეკრეაციო ზონა 1 (რზ-1) რჩება უცვლელად.

ქალაქ თბილისის მუნიციპალიტეტის მერიის გარემოს დაცვის საქალაქო სამსახური, 2024 წლის 28 მარტის N01240883532 წერილით, კომპეტენციის ფარგლებში, თანახმაა, რომ საპროექტო ტერიტორიაზე განხორციელდეს ფუნქციური ზონის ცვლილება და ასევე, მოიხსნას თბილისის გამწვანებული ტერიტორიების თემატური რუკით შემოთავაზებული სარეკრეაციო ზონა-1 (რზ-1).

ზემოაღნიშნულის გათვალისწინებით, ქალაქ თბილისში, მარნეულის ქუჩა N44-ში მდებარე მიწის ნაკვეთის (საკადასტრო კოდი: N01.18.12.011.022) ნაწილზე სარეკრეაციო ზონა 1-ის (რზ-1) სამრეწველო ზონა 1-ით (ს-1) ცვლილება და გამწვანებული ტერიტორიების რუკით არსებული სარეკრეაციო ზონა 1-ის (რზ-1) მოხსნა მისაღებია.

საქართველოს ორგანული კანონის „ადგილობრივი თვითმმართველობის კოდექსის“ 75-ე მუხლის „ბ.ა“ და „ე.ბ“ ქვეპუნქტებისა და „ტექნიკური რეგლამენტის-დასახლებათა ტერიტორიების გამოყენებისა და განაშენიანების რეგულირების ძირითადი დებულებების დამტკიცების თაობაზე“ საქართველოს მთავრობის 2014 წლის 15 იანვრის N59 დადგენილებით დამტკიცებული ტექნიკური რეგლამენტის მე-14 მუხლის პირველი პუნქტისა და „ქ. თბილისის მუნიციპალიტეტის ტერიტორიების გამოყენებისა და განაშენიანების რეგულირების წესების დამტკიცების შესახებ“ ქალაქ თბილისის მუნიციპალიტეტის საკრებულოს 2016 წლის 24 მაისის N14-39 დადგენილებით დამტკიცებული წესების მე-9 მუხლის მე-12 პუნქტის საფუძველზე.

ქალაქ თბილისის მუნიციპალიტეტის მთავრობამ გადაწყვიტა:

1. მოწონებულ იქნეს „დედაქალაქის მიწათსარგებლობის გენერალური გეგმის დამტკიცების შესახებ“ ქალაქ თბილისის მუნიციპალიტეტის საკრებულოს 2019 წლის 15 მარტის N39-18 დადგენილებაში ცვლილების შეტანის თაობაზე“ ქალაქ თბილისის მუნიციპალიტეტის საკრებულოს დადგენილების პროექტი, ამ განკარგულების დანართის შესაბამისად, შემდეგ საკითხებზე:

ა) ქალაქ თბილისში, ნავთლულის დასახლება, II შესახვევი N2-ში მდებარე მიწის ნაკვეთის (საკადასტრო კოდი: N01.17.09.057.018) მომიჯნავედ არსებულ დაურეგისტრირებელ ტერიტორიაზე სატრანსპორტო ზონა 1-ის (ტზ-1) საცხოვრებელი ზონით (სზ) ცვლილება;

ბ) ქალაქ თბილისში, ალექსანდრე წურწუმის ქუჩა N12-სა და ალექსანდრე წურწუმის ქუჩა N14-ში მდებარე მიწის ნაკვეთებზე (საკადასტრო კოდები: N01.17.01.076.005; N01.17.01.076.018; N01.17.01.076.009) გამწვანებული ტერიტორიების რუკით არსებული ურბანული (შიდაკვარტალური)

გამწვანების მოხსნა;

გ) ქალაქ თბილისში, მარნეულის ქუჩა N44-ში მდებარე მიწის ნაკვეთის (საკადასტრო კოდი: N01.18.12.011.022) ნაწილზე სარეკრეაციო ზონა 1-ის (რზ-1) სამრეწველო ზონა 1-ით (ს-1) ცვლილება და გამწვანებული ტერიტორიების რუკით არსებული სარეკრეაციო ზონა 1-ის (რზ-1) მოხსნა.

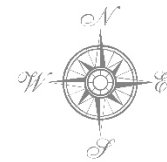
2. კონტროლი განკარგულების შესრულებაზე დაევალოს ქალაქ თბილისის მუნიციპალიტეტის მერის პირველ მოადგილეს (ვიცე - მერი) ირაკლი ხმალაძეს.

3. ამ განკარგულების გასაჩივრება, დაინტერესებული მხარის მიერ, შესაძლებელია მისთვის განკარგულების გაცნობიდან ერთი თვის ვადაში, თბილისის საქალაქო სასამართლოში (მისამართი: ქ.თბილისი, დავით აღმაშენებლის ხეივანი N64), საქართველოს კანონმდებლობით დადგენილი წესით.

ქალაქ თბილისის მუნიციპალიტეტის მერი



ვახა კალაძე



ქვემოთხსენიებული ტერიტორიაზე - კუბანის მდინარეზე და მისი დელტის რეგიონში  
კუბანის მდინარის ნაპირების დაცვის და განვითარების პროექტის  
კუბანის მდინარის ნაპირების დაცვის და განვითარების პროექტის



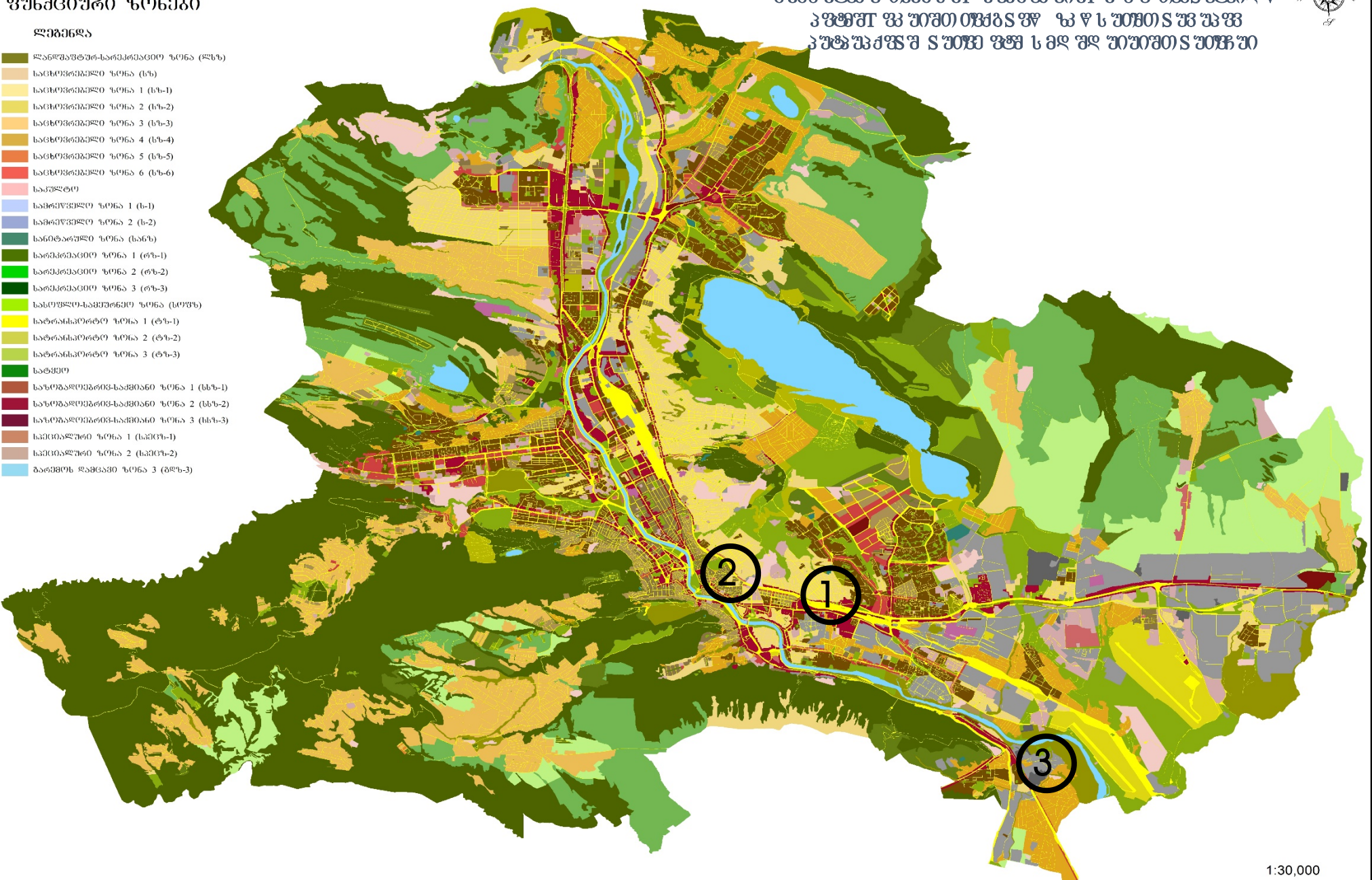


**გუნძცვიური ზონები**

**ღებინა**

- ლანდშაფტურ-სარეკონსტრუქციო ზონა (ლსზ)
- სანსოპრენიული ზონა (სს)
- სანსოპრენიული ზონა 1 (სს-1)
- სანსოპრენიული ზონა 2 (სს-2)
- სანსოპრენიული ზონა 3 (სს-3)
- სანსოპრენიული ზონა 4 (სს-4)
- სანსოპრენიული ზონა 5 (სს-5)
- სანსოპრენიული ზონა 6 (სს-6)
- საკულტო
- სამრეწველო ზონა 1 (ს-1)
- სამრეწველო ზონა 2 (ს-2)
- სანტარული ზონა (სანს)
- სარეკონსტრუქციო ზონა 1 (რზ-1)
- სარეკონსტრუქციო ზონა 2 (რზ-2)
- სარეკონსტრუქციო ზონა 3 (რზ-3)
- სასოფლო-სამეურნეო ზონა (სსოფს)
- სატრანსპორტო ზონა 1 (ტზ-1)
- სატრანსპორტო ზონა 2 (ტზ-2)
- სატრანსპორტო ზონა 3 (ტზ-3)
- სატყეო
- სასოფლო-სამეურნეო-სამედიანო ზონა 1 (სსს-1)
- სასოფლო-სამეურნეო-სამედიანო ზონა 2 (სსს-2)
- სასოფლო-სამეურნეო-სამედიანო ზონა 3 (სსს-3)
- სპეციალური ზონა 1 (სპეც-1)
- სპეციალური ზონა 2 (სპეც-2)
- ბარამოს ღებინა ზონა 3 (ბზ-3)

ქვემოთაა უთხრის ზონების განაწილება ქვემოთაა უთხრის მუნიციპალიტეტის ტერიტორიაზე. ზონების განაწილება დაკვირვებულია მუნიციპალიტეტის ტერიტორიაზე.



## ადგილმდებარეობა



დაინტერესებული პირი: მერაბ არჩვაძე

დამკვეთის ინფორმაცია: მერაბ არჩვაძე

მესაკუთრე: დაურეგისტრირებელი

მისამართი: ქალაქი თბილისი, ნავთლუდის 2 შესახვევი N 2

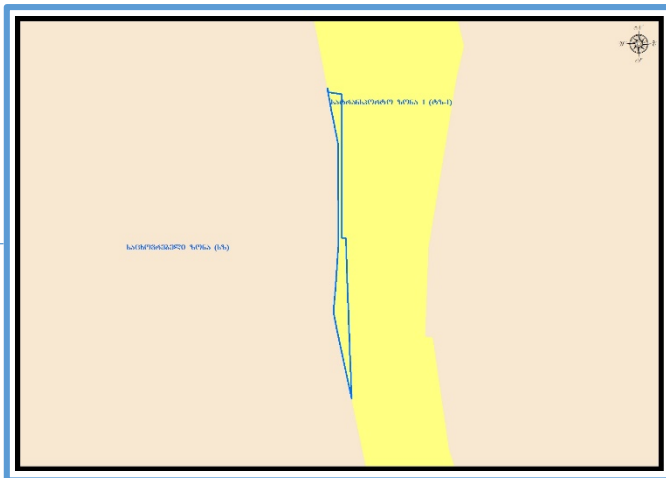
საკადასტრო კოდი : N01.17.09.057.018-ის მომიჯნავე დაურეგისტრირებელი ტერიტორია

მიზნობრიობა: საკადასტრო საზღვრების კორექტირება.

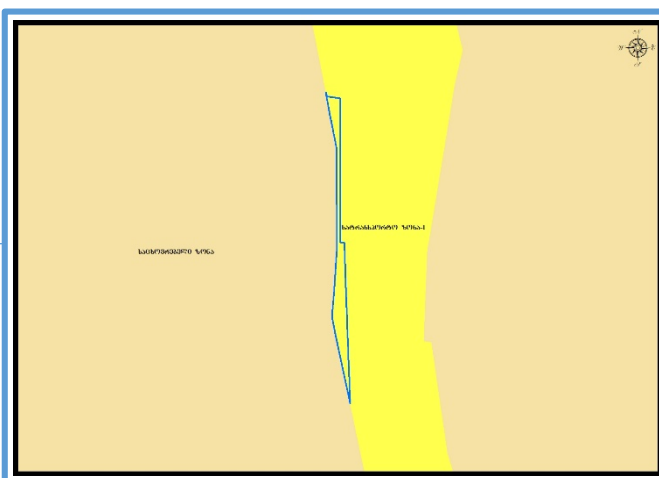
<https://maps.tbilisi.gov.ge/?orgId=1&objId=437137&lrId=10880#/C=44.8546111-41.6858042@Z=16>

განცხადების ნომერი : N 01240922300-67

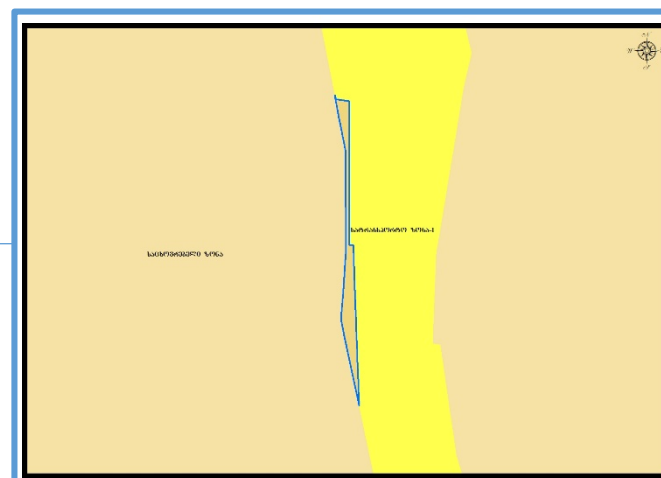
## ფუნქციური ზონირება 2014-2018



## არსებული ზონირება



## მოთხოვნილი ზონირება



მოთხოვნის ტექსტი: სატრანსპორტო ზონა-1 (ტზ-1)-ის ცვლილება საცხოვრებელი ზონით (სზ)

ცვლილების საერთო ფართობი: 4 კვ.მ.

2014-2018 წლის გენერალური გეგმის ფუნქციური ზონირების რუკით ვრცელდებოდა სატრანსპორტო ზონა-1 (ტზ-1)

არსებული ზონირება	მოთხოვნილი ზონირება
 სატრანსპორტო ზონა-1 (ტზ-1) (4კვ.მ)	 საცხოვრებელი ზონა (სზ) (4კვ.მ)

ქალაქ თბილისის მუნიციპალიტეტის მერიის გარემოს დაცვის საქალაქო სამსახურის პოზიცია: არ საჭიროებს პოზიციის დაფიქსირებას.

ქალაქ თბილისის მუნიციპალიტეტის საჯარო სამართლის იურიდიული პირის - ქალაქ თბილისის მუნიციპალიტეტის ტრანსპორტისა და ურბანული განვითარების სააგენტოს პოზიცია : 2024 წლის 5 აპრილის 01240961655 წერილით საგზაო მოძრაობის დაგეგმვის სამსახური, თავისი კომპეტენციის ფარგლებში, ფუნქციური ზონის მოთხოვნილი ცვლილების წინააღმდეგი არ არის.



### ადგილმდებარეობა



დაინტერესებული პირი: დავით ჯაფარიძე

დამკვეთის ინფორმაცია: შპს "მოედანი" 405292106

მესაკუთრე: შეზღუდული პასუხისმგებლობის საზოგადოება ოლის სახელოსნო, 405211266;  
შეზღუდული პასუხისმგებლობის საზოგადოება ოლდ ტიფლისი, 404564663

მისამართი: ქალაქი თბილისი, ალექსანდრე წურჭუმეას ქუჩა N12

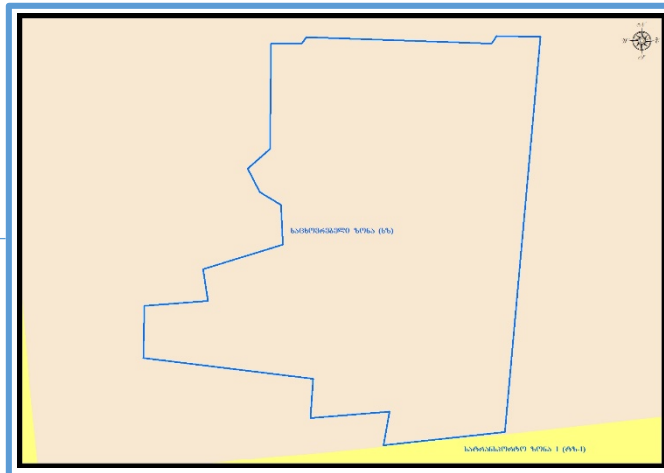
საკადასტრო კოდი : N01.17.01.076.005, 01.17.01.076.018, 01.17.01.076.009

მიზნობრიობა: სამშენებლოდ განვითარება

<https://maps.tbilisi.gov.ge/?orgId=1&objId=346434&Irid=10880#/C=44.8224045-41.6925267@Z=17>

განცხადების ნომერი: N01232051-67

### ფუნქციური ზონირება 2014-2018



### არსებული ზონირება



### მოთხოვნილი ზონირება



მოთხოვნის ტექსტი: გამწვანებული ტერიტორიების რუკით არსებული ურბანული გამწვანების (შიდა კვარტლური) ცვლილება.

ცვლილების საერთო ფართობი: 3969 კვ.მ.

2014-2018 წლის გენერალური გეგმის ფუნქციური ზონირების რუკით ვრცელდებოდა საცხოვრებელი ზონა (სზ)

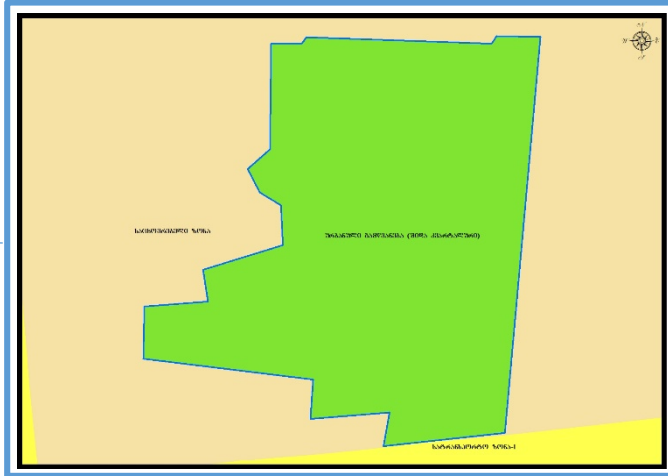
არსებული ზონირება	მოთხოვნილი ზონირება
 ურბანული გამწვანება (შიდა კვარტლური) (3969კვ.მ)	 საცხოვრებელი ზონა (სზ) (3969კვ.მ)

ქალაქ თბილისის მუნიციპალიტეტის მერიის გარემოს დაცვის საქალაქო სამსახურის პოზიცია: 2024 წლის 13 მარტის N01240732389 წერილით, კომპეტენციის ფარგლებში, თანახმაა, საპროექტო ტერიტორიაზე განხორციელდეს თბილისის გამწვანებული ტერიტორიების თემატური რუკით გათვალისწინებული ფენის მოხსნა მასზე არსებული დიდტანიანი (25 სმ-ზე მეტი დიამეტრის მქონე) მწვანე ნარგავების შენარჩუნების პირობით.

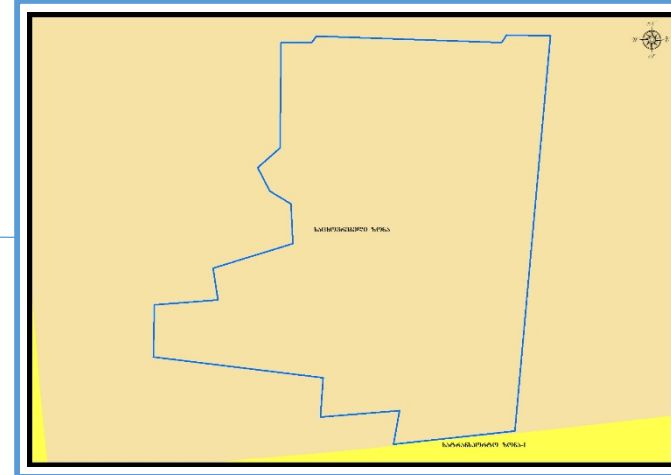
ქალაქ თბილისის მუნიციპალიტეტის საჯარო სამართლის იურიდიული პირის - ქალაქ თბილისის მუნიციპალიტეტის ტრანსპორტისა და ურბანული განვითარების სააგენტოს პოზიცია: შესაძლებლად მიაჩნია ფუნქციური ზონის ცვლილება



არსებული ზონირებისა და გამწვანების ფენა



არსებული ფუნქციური ზონა რჩება უცვლელი



# ფუნქციური ზონირების ცვლილების მოთხოვნა

ადგილმდებარეობა



დაინტერესებული პირი: დავით გოგუაძე

დამკვეთის ინფორმაცია: ემზარი ქიტესაშვილი

მესაკუთრე: შპს "ბორან ლაითი"

მისამართი: ქალაქი თბილისი, ქუჩა მარნეული N 44

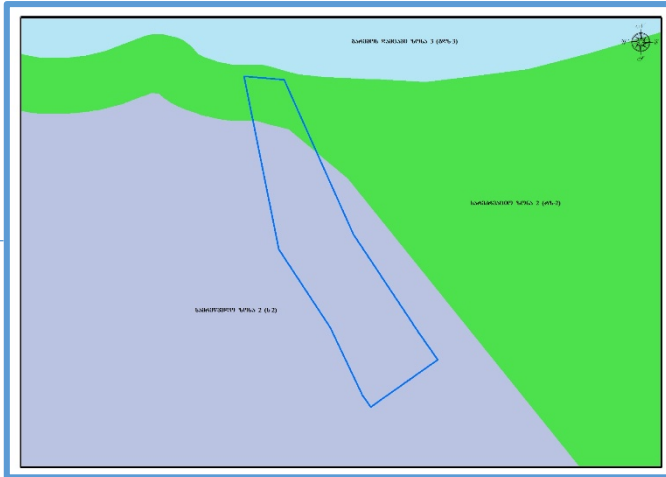
საკადასტრო კოდი: 01.18.12.011.022- ნაწილზე

მიზნობრიობა: დახურული საწყობის მშენებლობა. სადაც განთავსდება ადმიანის ჯანმრთელობისთვის უვნებელი პროუქცია.

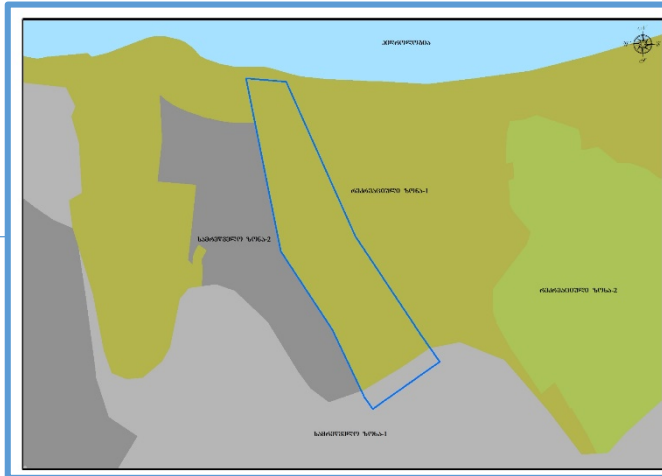
<https://maps.tbilisi.gov.ge/?orgId=1&objId=426341&Irid=10880#/C=44.9134721-41.6509460@Z=17>

განცხადების ნომერი: N01240664313-67

ფუნქციური ზონირება 2014-2018



არსებული ზონირება



მოთხოვნილი ზონირება



მოთხოვნის ტექსტი: სარეკრეაციო ზონა-1 (რზ-1)-ის ცვლილება სამრეწველო ზონა-1 (ს-1)-ით

ცვლილების საერთო ფართობი: 14551 კვ.მ.

2014-2018 წლის გენერალური გეგმის ფუნქციური ზონირების რუკით ვრცელდებოდა სარეკრეაციო ზონა-2 (რზ-2), სამრეწველო ზონა-2 (ს-2)

არსებული ზონირება	მოთხოვნილი ზონირება
 სარეკრეაციო ზონა-1 (რზ-1) (14551კვ.მ)	 სამრეწველო ზონა-1 (ს-1) (14551კვ.მ)

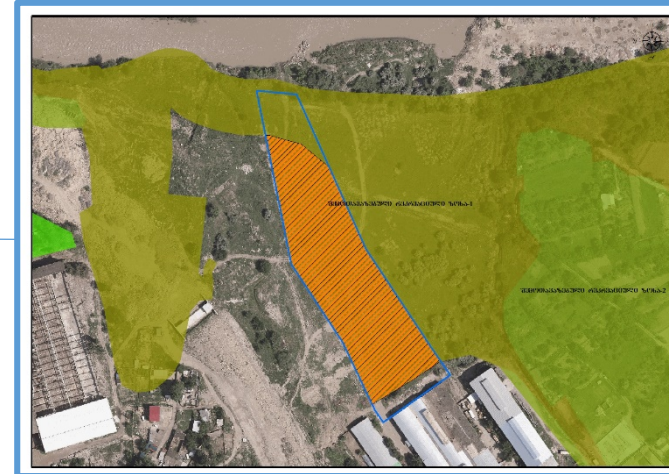
ქალაქ თბილისის მუნიციპალიტეტის მერიის გარემოს დაცვის საქალაქო სამსახურის პოზიცია: 2024 წლის 28 მარტის N01240883532 წერილით სამსახური კომპეტენციის ფარგლებში თანახმად, საპროექტო ტერიტორიაზე განხორციელდეს ფუნქციური ზონის ცვლილება.

ქალაქ თბილისის მუნიციპალიტეტის საჯარო სამართლის იურიდიული პირის - ქალაქ თბილისის მუნიციპალიტეტის ტრანსპორტისა და ურბანული განვითარების სააგენტოს პოზიცია: შესაძლებლად მიაჩნია ფუნქციური ზონის ცვლილება.

არსებული ზონირება



მოთხოვნილი ზონირება



**„დედაქალაქის მიწათსარგებლობის გენერალური გეგმის დამტკიცების შესახებ“ ქალაქ თბილისის მუნიციპალიტეტის საკრებულოს 2019 წლის 15 მარტის №39-18 დადგენილებაში ცვლილების შეტანის თაობაზე” ქალაქ თბილისის მუნიციპალიტეტის საკრებულოს დადგენილების პროექტის მოწონების თაობაზე**

ქალაქ თბილისის მუნიციპალიტეტის მთავრობა განიხილავს შემდეგ საკითხებს:

ა) 2024 წლის 1 აპრილის N01240922300-67 განცხადებით მერაბ არჩვაძემ (პ/ნ: 01011005671) მოითხოვა ქალაქ თბილისში, ნავთლულის დასახლება, II შესახვევი N2-ში მდებარე მიწის ნაკვეთის (საკადასტრო კოდი: N01.17.09.057.018) მომიჯნავედ არსებულ დაურეგისტრირებელ ტერიტორიაზე სატრანსპორტო ზონა 1-ის (ტზ-1) საცხოვრებელი ზონით (სზ) ცვლილება;

ბ) 2024 წლის 12 მარტის N01240724097-67 განცხადებით დავით ჯაფარიძემ (პ/ნ 01030013655) მოითხოვა ქალაქ თბილისში, ალექსანდრე წურჭუმისა ქუჩა N12-ში მდებარე მიწის ნაკვეთზე (საკადასტრო კოდი: N01.17.01.076.005) გამწვანებული ტერიტორიების რუკით არსებული ურბანული (შიდაკვარტალური) გამწვანების მოხსნა;

გ) 2024 წლის 4 აპრილის N01240952115-67 განცხადებით ემზარი ქიტესაშვილმა (პ/ნ: 13001008588) მოითხოვა ქალაქ თბილისში, მარნეულის ქუჩა, N44-ში მდებარე მიწის ნაკვეთის (საკადასტრო კოდი: N01.18.12.011.022) ნაწილზე სარეკრეაციო ზონა 1-ის (რზ-1) სამრეწველო ზონა 1-ით (ს-1) ცვლილება და გამწვანებული ტერიტორიების რუკით არსებული სარეკრეაციო ზონა 1-ის (რზ-1) მოხსნა;

**საქმისათვის არსებითი მნიშვნელობის მქონე გარემოებების შესწავლის შედეგად დადგინდა:**

ა) ქალაქ თბილისში, ნავთლულის დასახლება, II შესახვევი N2-ში მდებარე მიწის ნაკვეთის (საკადასტრო კოდი: N01.17.09.057.018) მომიჯნავედ არსებულ დაურეგისტრირებელ ტერიტორიაზე მოთხოვნილია სატრანსპორტო ზონა 1-ის (ტზ-1) საცხოვრებელი ზონით ცვლილება.

N01.17.09.057.018 საკადასტრო ერთეულის მომიჯნავედ არსებულ დაურეგისტრირებელ ტერიტორიაზე ფუნქციური ზონის ცვლილების მიზანს წარმოადგენს, ფაქტობრივი მდგომარეობის შესაბამისად, მიწის ნაკვეთის რეგისტრირებული საზღვრების კორექტირება.

ქალაქ თბილისის მუნიციპალიტეტის საჯარო სამართლის იურიდიული პირის - ტრანსპორტისა და ურბანული განვითარების სააგენტოს 2024 წლის 5 აპრილის N01240961655 წერილის თანახმად, განსახილველ ტერიტორიაზე ფიქსირდება კონსტრუქციული ღობე და მას ფაქტობრივად არ გააჩნია სატრანსპორტო ფუნქცია.



ზემოაღნიშნულის გათვალისწინებით, ქალაქ თბილისში, ნავთლულის დასახლება, II შესახვევი N2-ში მდებარე მიწის ნაკვეთის (საკადასტრო კოდი: N01.17.09.057.018) მომიჯნავედ არსებულ დაურეგისტრირებელ ტერიტორიაზე სატრანსპორტო ზონა 1-ის (ტზ-1) საცხოვრებელი ზონით (სზ) ცვლილება მისაღებია;

ბ) ქალაქ თბილისში, ალექსანდრე წურწუმის ქუჩა N12-ში მდებარე მიწის ნაკვეთზე (საკადასტრო კოდი: N01.17.01.076.005) მოთხოვნილია გამწვანებული ტერიტორიების რუკით არსებული ურბანული (შიდაკვარტალური) გამწვანების მოხსნა.

ქალაქ თბილისის მუნიციპალიტეტის მერიის გარემოს დაცვის საქალაქო სამსახური, 2024 წლის 13 მარტის N01240732389 წერილის შესაბამისად, კომპეტენციის ფარგლებში, თანახმაა, რომ საპროექტო ტერიტორიაზე განხორციელდეს თბილისის გამწვანებული ტერიტორიების თემატური რუკით გათვალისწინებული შიდაკვარტალური და მცირე ზომის ურბანული გამწვანების მოხსნა მასზე არსებული დიდტანიანი (25 სმ-ზე მეტი დიამეტრის მქონე) მწვანე ნარგავების შენარჩუნების პირობით.

ვინაიდან საპროექტო მიწის ნაკვეთი მდებარეობს ისტორიული ნაწილის დამცავ ზონაში, ქალაქ თბილისის მუნიციპალიტეტის მერიის არქიტექტურის სამსახურის 2024 წლის 3 აპრილის N60-01240923292 წერილის თანახმად, „კულტურული მემკვიდრეობის შესახებ“ საქართველოს კანონის, „კულტურული მემკვიდრეობის ძეგლზე სამუშაოებისა და არქეოლოგიური სამუშაოების ნებართვის გაცემასთან დაკავშირებული ღონისძიებების შესახებ“ საქართველოს მთავრობის 2015 წლის 26 მარტის N137 დადგენილების, „საქართველოს კულტურისა და ძეგლთა დაცვის სამინისტროსგან ქალაქ თბილისის მუნიციპალიტეტისთვის უფლებამოსილების დელეგირების თაობაზე“ ქალაქ თბილისის მუნიციპალიტეტის საკრებულოს 2015 წლის 6 აპრილის N91 განკარგულებით დამტკიცებული ადმინისტრაციული ხელშეკრულების, „ქ. თბილისის მუნიციპალიტეტისა და საქართველოს კულტურისა და ძეგლთა დაცვის სამინისტროს წარმომადგენელთაგან ქ. თბილისის მუნიციპალიტეტის მერიაში შექმნილი კულტურული მემკვიდრეობის დაცვის საბჭოს დებულების დამტკიცების შესახებ“ ქალაქ თბილისის მუნიციპალიტეტის საკრებულოს 2015 წლის 17 აპრილის N9-34 დადგენილების თანახმად, აღნიშნული საკითხი განიხილა ქ. თბილისის მუნიციპალიტეტისა და საქართველოს განათლების, მეცნიერების, კულტურისა და სპორტის სამინისტროს წარმომადგენელთაგან ქ. თბილისის მუნიციპალიტეტის მერიაში შექმნილმა კულტურული მემკვიდრეობის დაცვის საბჭომ (ოქმი N12 28.03.2024წ.), რომლის გადაწყვეტილების საფუძველზეც, ქალაქ თბილისში, ალექსანდრე წურწუმის ქუჩა N12-ში მდებარე მიწის ნაკვეთზე (საკადასტრო კოდი: N01.17.01.076.005) გამწვანებული ტერიტორიების რუკით არსებული შიდაკვარტალური (ურბანული) გამწვანების მოხსნის საკითხს მიეცა დადებითი შეფასება წარმოდგენილი ესკიზების შეთანხმების გარეშე.

მოთხოვნილი სახით ფუნქციური ზონის ცვლილების შემდეგ, დედაქალაქის მიწათსარგებლობის გენერალური გეგმის გრაფიკულ ნაწილში - რუკაში წარმოქმნილი ხარვეზის გასწორების მიზნით, ქალაქ

თბილისის მუნიციპალიტეტის საჯარო სამართლის იურიდიული პირის - ქალაქ თბილისის მუნიციპალიტეტის ტრანსპორტისა და ურბანული განვითარების სააგენტოს ინიციატივით ხორციელდება საპროექტო ტერიტორიის მომიჯნავედ არსებულ მიწის ნაკვეთებზე (საკადასტრო კოდები: N01.17.01.076.018; N01.17.01.076.009) გამწვანებული ტერიტორიების რუკით არსებული ურბანული (შიდაკვარტალური) გამწვანების მოხსნა.

ზემოაღნიშნულის გათვალისწინებით, ქალაქ თბილისში, ალექსანდრე წურწუმიას ქუჩა N12-სა და ალექსანდრე წურწუმიას ქუჩა N14-ში მდებარე მიწის ნაკვეთებზე (საკადასტრო კოდები: N01.17.01.076.005; N01.17.01.076.018; N01.17.01.076.009) გამწვანებული ტერიტორიების რუკით არსებული ურბანული (შიდაკვარტალური) გამწვანების მოხსნა მისაღებია.

გ) ქალაქ თბილისში, მარნეულის ქუჩა, N44-ში მდებარე მიწის ნაკვეთის (საკადასტრო კოდი: N01.18.12.011.022) ნაწილზე მოთხოვნილია სარეკრეაციო ზონა 1-ის (რზ-1) სამრეწველო ზონა 1-ით (ს-1) ცვლილება და გამწვანებული ტერიტორიების რუკით არსებული სარეკრეაციო ზონა 1-ის (რზ-1) მოხსნა.

ფუნქციური ზონის ცვლილების შემდგომ, საპროექტო ტერიტორიაზე (საკადასტრო კოდი: N01.18.12.011.022) იგეგმება დახურული საწყობის მშენებლობა, სადაც განთავსდება ადამიანის ჯანმრთელობისთვის უსაფრთხო პროდუქცია.

საპროექტო ტერიტორიის ჩრდილოეთი ნაწილი მოქცეულია წყლის ობიექტების სანიტარიული დაცვის არეალში, რომელიც წარმოადგენს მდინარის წყალდაცვით ზონას, საკადასტრო ერთეულზე, ასევე, ვრცელდება მდინარე მტკვრის უჯვბირო ნაპირის შეზღუდვა.

N01.18.12.011.022 საკადასტრო კოდით რეგისტრირებული მიწის ნაკვეთის იმ ნაწილზე, რომელზეც ვრცელდება ზემოაღნიშნული სამშენებლოდ შემზღუდავი არეალი, „დედაქალაქის მიწათსარგებლობის გენერალური გეგმის დამტკიცების შესახებ“ ქ. თბილისის მუნიციპალიტეტის საკრებულოს 2014 წლის 30 დეკემბრის №20-105 დადგენილებით დამტკიცებული დედაქალაქის მიწათსარგებლობის გენერალური გეგმის შესაბამისად ვრცელდებოდა სარეკრეაციო ზონა 2 (რზ-2). აღნიშნულის გათვალისწინებით, ხსენებული დადგენილებით გათვალისწინებული სარეკრეაციო ზონა 2-ის (რზ-2) გავრცელების ნაწილში ფუნქციური ზონის ცვლილება არ განხორციელდება და არსებული სარეკრეაციო ზონა 1 (რზ-1) და გამწვანებული ტერიტორიების რუკით არსებული სარეკრეაციო ზონა 1 (რზ-1) რჩება უცვლელად.

ქალაქ თბილისის მუნიციპალიტეტის მერიის გარემოს დაცვის საქალაქო სამსახური, 2024 წლის 28 მარტის N01240883532 წერილით, კომპეტენციის ფარგლებში თანახმაა, რომ საპროექტო ტერიტორიაზე განხორციელდეს ფუნქციური ზონის ცვლილება და ასევე, მოიხსნას თბილისის გამწვანებული ტერიტორიების თემატური რუკით შემოთავაზებული სარეკრეაციო ზონა-1 (რზ-1).

ზემოაღნიშნულის გათვალისწინებით, ქალაქ თბილისში, მარნეულის ქუჩა, N44-ში მდებარე მიწის ნაკვეთის (საკადასტრო კოდი: N01.18.12.011.022) ნაწილზე სარეკრეაციო ზონა 1-ის (რზ-1) სამრეწველო ზონა 1-ით (ს-1) ცვლილება და გამწვანებული ტერიტორიების რუკით არსებული სარეკრეაციო ზონა 1-ის (რზ-1) მოხსნა მისაღებია.

საქართველოს ორგანული კანონის „ადგილობრივი თვითმმართველობის კოდექსის“ 75-ე მუხლის „ბ.ა“ და „ე.ბ“ ქვეპუნქტებისა და „ტექნიკური რეგლამენტის-დასახლებათა ტერიტორიების გამოყენებისა და განაშენიანების რეგულირების ძირითადი დებულებების დამტკიცების თაობაზე“ საქართველოს მთავრობის 2014 წლის 15 იანვრის №59 დადგენილებით დამტკიცებული ტექნიკური რეგლამენტის მე-14 მუხლის პირველი პუნქტისა და „ქ. თბილისის მუნიციპალიტეტის ტერიტორიების გამოყენებისა და განაშენიანების რეგულირების წესების დამტკიცების შესახებ“ ქალაქ თბილისის მუნიციპალიტეტის საკრებულოს 2016 წლის 24 მაისის №14-39 დადგენილებით დამტკიცებული წესების მე-9 მუხლის მე-12 პუნქტის საფუძველზე,

### **ქალაქ თბილისის მუნიციპალიტეტის მთავრობამ გადაწყვიტა:**

1. მოწონებულ იქნეს „დედაქალაქის მიწათსარგებლობის გენერალური გეგმის დამტკიცების შესახებ“ ქალაქ თბილისის მუნიციპალიტეტის საკრებულოს 2019 წლის 15 მარტის №39-18 დადგენილებაში ცვლილების შეტანის თაობაზე“ ქალაქ თბილისის მუნიციპალიტეტის საკრებულოს დადგენილების პროექტი, ამ განკარგულების დანართის შესაბამისად, შემდეგ საკითხებზე:

ა) ქალაქ თბილისში, ნავთლულის დასახლება, II შესახვევი N2-ში მდებარე მიწის ნაკვეთის (საკადასტრო კოდი: N01.17.09.057.018) მომიჯნავედ არსებულ დაურეგისტრირებელ ტერიტორიაზე სატრანსპორტო ზონა 1-ის (ტზ-1) საცხოვრებელი ზონით (სზ) ცვლილება;

ბ) ქალაქ თბილისში, ალექსანდრე წურწუმის ქუჩა N12-სა და ალექსანდრე წურწუმის ქუჩა N14-ში მდებარე მიწის ნაკვეთებზე (საკადასტრო კოდები: N01.17.01.076.005; N01.17.01.076.018; N01.17.01.076.009) გამწვანებული ტერიტორიების რუკით არსებული ურბანული (შიდაკვარტალური) გამწვანების მოხსნა;

გ) ქალაქ თბილისში, მარნეულის ქუჩა, N44-ში მდებარე მიწის ნაკვეთის (საკადასტრო კოდი: N01.18.12.011.022) ნაწილზე სარეკრეაციო ზონა 1-ის (რზ-1) სამრეწველო ზონა 1-ით (ს-1) ცვლილება და გამწვანებული ტერიტორიების რუკით არსებული სარეკრეაციო ზონა 1-ის (რზ-1) მოხსნა.

2. კონტროლი განკარგულების შესრულებაზე დაევალოს ქალაქ თბილისის მუნიციპალიტეტის მერის პირველ მოადგილეს (ვიცე - მერს) ირაკლი ხმაღამეს.

3. ამ განკარგულების გასაჩივრება, დაინტერესებული მხარის მიერ, შესაძლებელია მისთვის განკარგულების გაცნობიდან ერთი თვის ვადაში, თბილისის საქალაქო სასამართლოში (მისამართი: ქ. თბილისი, დავით აღმაშენებლის ხეივანი, №64) საქართველოს კანონმდებლობით დადგენილი წესით.

ქალაქ თბილისის მუნიციპალიტეტის მერი

კახა კალაძე

„დედაქალაქის მიწათსარგებლობის გენერალური გეგმის დამტკიცების შესახებ“ ქალაქ თბილისის მუნიციპალიტეტის საკრებულოს 2019 წლის 15 მარტის №39-18 დადგენილებაში ცვლილების შეტანის თაობაზე“ ქალაქ თბილისის მუნიციპალიტეტის საკრებულოს დადგენილების პროექტის მოწონების თაობაზე“ ქალაქ თბილისის მუნიციპალიტეტის მთავრობის განკარგულების პროექტის განმარტებითი ბარათი

**ა) პროექტის მიღების (გამოცემის) მიზეზი/მირითადი დამახასიათებელი ნიშნები:**

ქალაქ თბილისის მუნიციპალიტეტის მთავრობა იწონებს „დედაქალაქის მიწათსარგებლობის გენერალური გეგმის დამტკიცების შესახებ“ ქალაქ თბილისის მუნიციპალიტეტის საკრებულოს 2019 წლის 15 მარტის №39-18 დადგენილებაში ცვლილების შეტანის თაობაზე“ ქალაქ თბილისის მუნიციპალიტეტის საკრებულოს დადგენილების პროექტს, შემდეგ საკითხებზე:

ა) ქალაქ თბილისში, ნავთლუღის დასახლება, II შესახვევი N2-ში მდებარე მიწის ნაკვეთის (საკადასტრო კოდი: N01.17.09.057.018) მომიჯნავედ არსებულ დაურეგისტრირებელ ტერიტორიაზე მოთხოვნილია სატრანსპორტო ზონა 1-ის (ტზ-1) საცხოვრებელი ზონით ცვლილება.

N01.17.09.057.018 საკადასტრო ერთეულის მომიჯნავედ არსებულ დაურეგისტრირებელ ტერიტორიაზე ფუნქციური ზონის ცვლილების მიზანს წარმოადგენს, ფაქტობრივი მდგომარეობის შესაბამისად, მიწის ნაკვეთის რეგისტრირებული საზღვრების კორექტირება.

ქალაქ თბილისის მუნიციპალიტეტის საჯარო სამართლის იურიდიული პირის - ტრანსპორტისა და ურბანული განვითარების სააგენტოს 2024 წლის 5 აპრილის N01240961655 წერილის თანახმად, განსახილველ ტერიტორიაზე ფიქსირდება კონსტრუქციული ღობე და მას ფაქტობრივად არ გააჩნია სატრანსპორტო ფუნქცია.

ზემოაღნიშნულის გათვალისწინებით, ქალაქ თბილისში, ნავთლუღის დასახლება, II შესახვევი N2-ში მდებარე მიწის ნაკვეთის (საკადასტრო კოდი: N01.17.09.057.018) მომიჯნავედ არსებულ დაურეგისტრირებელ ტერიტორიაზე სატრანსპორტო ზონა 1-ის (ტზ-1) საცხოვრებელი ზონით (სზ) ცვლილება მისაღებია;

ბ) ქალაქ თბილისში, ალექსანდრე წურწუმიას ქუჩა N12-ში მდებარე მიწის ნაკვეთზე (საკადასტრო კოდი: N01.17.01.076.005) მოთხოვნილია გამწვანებული ტერიტორიების რუკით არსებული ურბანული (შიდაკვარტალური) გამწვანების მოხსნა.

ქალაქ თბილისის მუნიციპალიტეტის მერიის გარემოს დაცვის საქალაქო სამსახური, 2024 წლის 13 მარტის N01240732389 წერილის შესაბამისად, კომპეტენციის ფარგლებში, თანახმაა, რომ საპროექტო ტერიტორიაზე განხორციელდეს თბილისის გამწვანებული ტერიტორიების თემატური რუკით



გათვალისწინებული შიდაკვარტალური და მცირე ზომის ურბანული გამწვანების მოხსნა მასზე არსებული დიდტანიანი (25 სმ-ზე მეტი დიამეტრის მქონე) მწვანე ნარგავების შენარჩუნების პირობით.

ვინაიდან საპროექტო მიწის ნაკვეთი მდებარეობს ისტორიული ნაწილის დამცავ ზონაში, ქალაქ თბილისის მუნიციპალიტეტის მერიის არქიტექტურის სამსახურის 2024 წლის 3 აპრილის N60-01240923292 წერილის თანახმად, „კულტურული მემკვიდრეობის შესახებ“ საქართველოს კანონის, „კულტურული მემკვიდრეობის ძეგლზე სამუშაოებისა და არქეოლოგიური სამუშაოების ნებართვის გაცემასთან დაკავშირებული ღონისძიებების შესახებ“ საქართველოს მთავრობის 2015 წლის 26 მარტის N137 დადგენილების, „საქართველოს კულტურისა და ძეგლთა დაცვის სამინისტროსგან ქალაქ თბილისის მუნიციპალიტეტისთვის უფლებამოსილების დელეგირების თაობაზე“ ქალაქ თბილისის მუნიციპალიტეტის საკრებულოს 2015 წლის 6 აპრილის N91 განკარგულებით დამტკიცებული ადმინისტრაციული ხელშეკრულების, „ქ. თბილისის მუნიციპალიტეტისა და საქართველოს კულტურისა და ძეგლთა დაცვის სამინისტროს წარმომადგენელთაგან ქ. თბილისის მუნიციპალიტეტის მერიაში შექმნილი კულტურული მემკვიდრეობის დაცვის საბჭოს დებულების დამტკიცების შესახებ“ ქალაქ თბილისის მუნიციპალიტეტის საკრებულოს 2015 წლის 17 აპრილის N9-34 დადგენილების თანახმად, აღნიშნული საკითხი განიხილა ქ. თბილისის მუნიციპალიტეტისა და საქართველოს განათლების, მეცნიერების, კულტურისა და სპორტის სამინისტროს წარმომადგენელთაგან ქ. თბილისის მუნიციპალიტეტის მერიაში შექმნილმა კულტურული მემკვიდრეობის დაცვის საბჭომ (ოქმი N12 28.03.2024წ.), რომლის გადაწყვეტილების საფუძველზეც, ქალაქ თბილისში, ალექსანდრე წურჭუმიას ქუჩა N12-ში მდებარე მიწის ნაკვეთზე (საკადასტრო კოდი: N01.17.01.076.005) გამწვანებული ტერიტორიების რუკით არსებული შიდაკვარტალური (ურბანული) გამწვანების მოხსნის საკითხს მიეცა დადებითი შეფასება წარმოდგენილი ესკიზების შეთანხმების გარეშე.

N01.18.12.011.022 საკადასტრო კოდით რეგისტრირებული მიწის ნაკვეთის იმ ნაწილზე, რომელზეც ვრცელდება ზემოაღნიშნული სამშენებლოდ შემზღუდავი არეალი, „დედაქალაქის მიწათსარგებლობის გენერალური გეგმის დამტკიცების შესახებ“ ქ. თბილისის მუნიციპალიტეტის საკრებულოს 2014 წლის 30 დეკემბრის №20-105 დადგენილებით დამტკიცებული დედაქალაქის მიწათსარგებლობის გენერალური გეგმის შესაბამისად ვრცელდებოდა სარეკრეაციო ზონა 2 (რზ-2). აღნიშნულის გათვალისწინებით, ხსენებული დადგენილებით გათვალისწინებული სარეკრეაციო ზონა 2-ის (რზ-2) გავრცელების ნაწილში ფუნქციური ზონის ცვლილება არ განხორციელდება და არსებული სარეკრეაციო ზონა 1 (რზ-1) და გამწვანებული ტერიტორიების რუკით არსებული სარეკრეაციო ზონა 1-ის (რზ-1) რჩება უცვლელად.

ზემოაღნიშნულის გათვალისწინებით, ქალაქ თბილისში, ალექსანდრე წურჭუმიას ქუჩა N12-სა და ალექსანდრე წურჭუმიას ქუჩა N14-ში მდებარე მიწის ნაკვეთებზე (საკადასტრო კოდები: N01.17.01.076.005;

N01.17.01.076.018; N01.17.01.076.009) გამწვანებული ტერიტორიების რუკით არსებული ურბანული (შიდაკვარტალური) გამწვანების მოხსნა მისაღებია.

გ) ქალაქ თბილისში, მარნეულის ქუჩა, N44-ში მდებარე მიწის ნაკვეთის (საკადასტრო კოდი: N01.18.12.011.022) ნაწილზე მოთხოვნილია სარეკრეაციო ზონა 1-ის (რზ-1) სამრეწველო ზონა 1-ით (ს-1) ცვლილება და გამწვანებული ტერიტორიების რუკით არსებული სარეკრეაციო ზონა 1-ის (რზ-1) მოხსნა.

ფუნქციური ზონის ცვლილების შემდგომ, საპროექტო ტერიტორიაზე (საკადასტრო კოდი: N01.18.12.011.022) იგეგმება დახურული საწყობის მშენებლობა, სადაც განთავსდება ადამიანის ჯანმრთელობისთვის უსაფრთხო პროდუქცია.

საპროექტო ტერიტორიის ჩრდილოეთი ნაწილი მოქცეულია წყლის ობიექტების სანიტარიული დაცვის არეალში, რომელიც წარმოადგენს მდინარის წყალდაცვით ზონას, საკადასტრო ერთეულზე, ასევე, ვრცელდება მდინარე მტკვრის უჯებირო ნაპირის შეზღუდვა.

N01.18.12.011.022 საკადასტრო კოდით რეგისტრირებული მიწის ნაკვეთის იმ ნაწილზე, რომელზეც ვრცელდება ზემოაღნიშნული სამშენებლოდ შემზღუდავი არეალი, „დედაქალაქის მიწათსარგებლობის გენერალური გეგმის დამტკიცების შესახებ“ ქ. თბილისის მუნიციპალიტეტის საკრებულოს 2014 წლის 30 დეკემბრის №20-105 დადგენილებით დამტკიცებული დედაქალაქის მიწათსარგებლობის გენერალური გეგმის შესაბამისად ვრცელდებოდა სარეკრეაციო ზონა 2 (რზ-2), რომლის გავრცელების ნაწილში ფუნქციური ზონის ცვლილება არ განხორციელდება და ხსენებულ ნაწილში არსებული სარეკრეაციო ზონა 1 (რზ-1) და გამწვანებული ტერიტორიების რუკით არსებული სარეკრეაციო ზონა 1 (რზ-1) რჩება უცვლელად.

ქალაქ თბილისის მუნიციპალიტეტის მერიის გარემოს დაცვის საქალაქო სამსახური, 2024 წლის 28 მარტის N01240883532 წერილით, კომპეტენციის ფარგლებში თანახმაა, რომ საპროექტო ტერიტორიაზე განხორციელდეს ფუნქციური ზონის ცვლილება და ასევე, მოიხსნას თბილისის გამწვანებული ტერიტორიების თემატური რუკით შემოთავაზებული სარეკრეაციო ზონა-1 (რზ-1).

ზემოაღნიშნულის გათვალისწინებით, ქალაქ თბილისში, მარნეულის ქუჩა, N44-ში მდებარე მიწის ნაკვეთის (საკადასტრო კოდი: N01.18.12.011.022) ნაწილზე სარეკრეაციო ზონა 1-ის (რზ-1) სამრეწველო ზონა 1-ით (ს-1) ცვლილება და გამწვანებული ტერიტორიების რუკით არსებული სარეკრეაციო ზონა 1-ის (რზ-1) მოხსნა მისაღებია.

#### **ბ) პროექტის ფინანსურ-ეკონომიკური დასაბუთება:**

პროექტის მიღება არ გამოიწვევს ბიუჯეტიდან აუცილებელი ხარჯების გამოყოფას, არ მოახდენს გავლენას ქალაქ თბილისის მუნიციპალიტეტის ბიუჯეტის საშემოსავლო და ხარჯვით ნაწილზე.

**გ) პროექტის ავტორ(ებ)ი:**

პროექტის ავტორია ქალაქ თბილისის მუნიციპალიტეტის საჯარო სამართლის იურიდიული პირი - ქალაქ თბილისის მუნიციპალიტეტის ტრანსპორტისა და ურბანული განვითარების სააგენტო.

**დ) პროექტის წარმდგენი:**

პროექტის წარმდგენია ქალაქ თბილისის მუნიციპალიტეტის საჯარო სამართლის იურიდიული პირის - ქალაქ თბილისის მუნიციპალიტეტის ტრანსპორტისა და ურბანული განვითარების სააგენტოს უფროსი.

ქალაქ თბილისის მუნიციპალიტეტის საკრებულოს

დადგენილება №

\_\_\_ 2024 წ.

ქ. თბილისი

**„დედაქალაქის მიწათსარგებლობის გენერალური გეგმის დამტკიცების შესახებ“ ქალაქ თბილისის მუნიციპალიტეტის საკრებულოს 2019 წლის 15 მარტის №39-18 დადგენილებაში ცვლილების შეტანის თაობაზე**

„ნორმატიული აქტების შესახებ“ საქართველოს ორგანული კანონის მე-20 მუხლის თანახმად, ქალაქ თბილისის მუნიციპალიტეტის საკრებულო ადგენს:

**მუხლი 1**

შეტანილ იქნეს ცვლილება „დედაქალაქის მიწათსარგებლობის გენერალური გეგმის დამტკიცების შესახებ“ ქ. თბილისის მუნიციპალიტეტის საკრებულოს 2019 წლის 15 მარტის №39-18 დადგენილებაში (სსმ, ვებგვერდი: [www.matsne.gov.ge](http://www.matsne.gov.ge), 15/03/2019, სარეგისტრაციო კოდი: 330090020.35.101.016587) და დადგენილების პირველი პუნქტით დამტკიცებული დედაქალაქის მიწათსარგებლობის გენერალური გეგმის გრაფიკული ნაწილი – რუკა (ფუნქციური ზონები) ჩამოყალიბდეს თანდართული რედაქციით.

**მუხლი 2**

დადგენილება ამოქმედდეს გამოქვეყნებისთანავე.

ქალაქ თბილისის მუნიციპალიტეტის

საკრებულოს თავმჯდომარე

გიორგი ტყემალაძე

„დედაქალაქის მიწათსარგებლობის გენერალური გეგმის დამტკიცების შესახებ“ ქალაქ თბილისის მუნიციპალიტეტის საკრებულოს 2019 წლის 15 მარტის №39-18 დადგენილებაში ცვლილების შეტანის თაობაზე“ ქალაქ თბილისის მუნიციპალიტეტის საკრებულოს დადგენილების პროექტის განმარტებითი ბარათი

**ა) პროექტის მიღების (გამოცემის) მიზეზი/ძირითადი დამახასიათებელი ნიშნები:**

„დედაქალაქის მიწათსარგებლობის გენერალური გეგმის დამტკიცების შესახებ“ ქალაქ თბილისის მუნიციპალიტეტის საკრებულოს 2019 წლის 15 მარტის №39-18 დადგენილებით დამტკიცებულ მიწათსარგებლობის გენერალურ გეგმის გრაფიკული ნაწილის - რუკის ცვლილება განპირობებულია შემდეგი მიზეზებით:

ქალაქ თბილისის მუნიციპალიტეტის მთავრობა იწონებს „დედაქალაქის მიწათსარგებლობის გენერალური გეგმის დამტკიცების შესახებ“ ქალაქ თბილისის მუნიციპალიტეტის საკრებულოს 2019 წლის 15 მარტის №39-18 დადგენილებაში ცვლილების შეტანის თაობაზე“ ქალაქ თბილისის მუნიციპალიტეტის საკრებულოს დადგენილების პროექტს, შემდეგ საკითხებზე:

ა) ქალაქ თბილისში, ნავთლულის დასახლება, II შესახვევი N2-ში მდებარე მიწის ნაკვეთის (საკადასტრო კოდი: N01.17.09.057.018) მომიჯნავედ არსებულ დაურეგისტრირებელ ტერიტორიაზე მოთხოვნილია სატრანსპორტო ზონა 1-ის (ტზ-1) საცხოვრებელი ზონით ცვლილება.

N01.17.09.057.018 საკადასტრო ერთეულის მომიჯნავედ არსებულ დაურეგისტრირებელ ტერიტორიაზე ფუნქციური ზონის ცვლილების მიზანს წარმოადგენს, ფაქტობრივი მდგომარეობის შესაბამისად, მიწის ნაკვეთის რეგისტრირებული საზღვრების კორექტირება.

ქალაქ თბილისის მუნიციპალიტეტის საჯარო სამართლის იურიდიული პირის - ტრანსპორტისა და ურბანული განვითარების სააგენტოს 2024 წლის 5 აპრილის N01240961655 წერილის თანახმად, განსახილველ ტერიტორიაზე ფიქსირდება კონსტრუქციული ღობე და მას ფაქტობრივად არ გააჩნია სატრანსპორტო ფუნქცია.

ზემოაღნიშნულის გათვალისწინებით, ქალაქ თბილისში, ნავთლულის დასახლება, II შესახვევი N2-ში მდებარე მიწის ნაკვეთის (საკადასტრო კოდი: N01.17.09.057.018) მომიჯნავედ არსებულ დაურეგისტრირებელ ტერიტორიაზე სატრანსპორტო ზონა 1-ის (ტზ-1) საცხოვრებელი ზონით (სზ) ცვლილება მისაღებია;



ბ) ქალაქ თბილისში, ალექსანდრე წურწუმის ქუჩა N12-ში მდებარე მიწის ნაკვეთზე (საკადასტრო კოდი: N01.17.01.076.005) მოთხოვნილია გამწვანებული ტერიტორიების რუკით არსებული ურბანული (შიდაკვარტალური) გამწვანების მოხსნა.

ქალაქ თბილისის მუნიციპალიტეტის მერიის გარემოს დაცვის საქალაქო სამსახური, 2024 წლის 13 მარტის N01240732389 წერილის შესაბამისად, კომპეტენციის ფარგლებში, თანახმაა, რომ საპროექტო ტერიტორიაზე განხორციელდეს თბილისის გამწვანებული ტერიტორიების თემატური რუკით გათვალისწინებული შიდაკვარტალური და მცირე ზომის ურბანული გამწვანების მოხსნა მასზე არსებული დიდტანიანი (25 სმ-ზე მეტი დიამეტრის მქონე) მწვანე ნარგავების შენარჩუნების პირობით.

ვინაიდან საპროექტო მიწის ნაკვეთი მდებარეობს ისტორიული ნაწილის დამცავ ზონაში, ქალაქ თბილისის მუნიციპალიტეტის მერიის არქიტექტურის სამსახურის 2024 წლის 3 აპრილის N60-01240923292 წერილის თანახმად, „კულტურული მემკვიდრეობის შესახებ“ საქართველოს კანონის, „კულტურული მემკვიდრეობის ძეგლზე სამუშაოებისა და არქეოლოგიური სამუშაოების ნებართვის გაცემასთან დაკავშირებული ღონისძიებების შესახებ“ საქართველოს მთავრობის 2015 წლის 26 მარტის N137 დადგენილების, „საქართველოს კულტურისა და ძეგლთა დაცვის სამინისტროსგან ქალაქ თბილისის მუნიციპალიტეტისთვის უფლებამოსილების დელეგირების თაობაზე“ ქალაქ თბილისის მუნიციპალიტეტის საკრებულოს 2015 წლის 6 აპრილის N91 განკარგულებით დამტკიცებული ადმინისტრაციული ხელშეკრულების, „ქ. თბილისის მუნიციპალიტეტისა და საქართველოს კულტურისა და ძეგლთა დაცვის სამინისტროს წარმომადგენელთაგან ქ. თბილისის მუნიციპალიტეტის მერიაში შექმნილი კულტურული მემკვიდრეობის დაცვის საბჭოს დებულების დამტკიცების შესახებ“ ქალაქ თბილისის მუნიციპალიტეტის საკრებულოს 2015 წლის 17 აპრილის N9-34 დადგენილების თანახმად, აღნიშნული საკითხი განიხილა ქ. თბილისის მუნიციპალიტეტისა და საქართველოს განათლების, მეცნიერების, კულტურისა და სპორტის სამინისტროს წარმომადგენელთაგან ქ. თბილისის მუნიციპალიტეტის მერიაში შექმნილმა კულტურული მემკვიდრეობის დაცვის საბჭომ (ოქმი N12 28.03.2024წ.), რომლის გადაწყვეტილების საფუძველზეც, ქალაქ თბილისში, ალექსანდრე წურწუმის ქუჩა N12-ში მდებარე მიწის ნაკვეთზე (საკადასტრო კოდი: N01.17.01.076.005) გამწვანებული ტერიტორიების რუკით არსებული შიდაკვარტალური (ურბანული) გამწვანების მოხსნის საკითხს მიეცა დადებითი შეფასება წარმოდგენილი ესკიზების შეთანხმების გარეშე.

მოთხოვნილი სახით ფუნქციური ზონის ცვლილების შემდეგ, დედაქალაქის მიწათსარგებლობის გენერალური გეგმის გრაფიკულ ნაწილში - რუკაში წარმოქმნილი ხარვეზის გასწორების მიზნით, ქალაქ თბილისის მუნიციპალიტეტის საჯარო სამართლის იურიდიული პირის - ქალაქ თბილისის მუნიციპალიტეტის ტრანსპორტისა და ურბანული განვითარების სააგენტოს ინიციატივით ხორციელდება საპროექტო ტერიტორიის მომიჯნავედ არსებულ მიწის ნაკვეთებზე (საკადასტრო კოდები: N01.17.01.076.018;

N01.17.01.076.009) გამწვანებული ტერიტორიების რუკით არსებული ურბანული (შიდაკვარტალური) გამწვანების მოხსნა.

ზემოაღნიშნულის გათვალისწინებით, ქალაქ თბილისში, ალექსანდრე წურწუმიას ქუჩა N12-სა და ალექსანდრე წურწუმიას ქუჩა N14-ში მდებარე მიწის ნაკვეთებზე (საკადასტრო კოდები: N01.17.01.076.005; N01.17.01.076.018; N01.17.01.076.009) გამწვანებული ტერიტორიების რუკით არსებული ურბანული (შიდაკვარტალური) გამწვანების მოხსნა მისაღებია.

გ) ქალაქ თბილისში, მარნეულის ქუჩა, N44-ში მდებარე მიწის ნაკვეთის (საკადასტრო კოდი: N01.18.12.011.022) ნაწილზე მოთხოვნილია სარეკრეაციო ზონა 1-ის (რზ-1) სამრეწველო ზონა 1-ით (ს-1) ცვლილება და გამწვანებული ტერიტორიების რუკით არსებული სარეკრეაციო ზონა 1-ის (რზ-1) მოხსნა.

ფუნქციური ზონის ცვლილების შემდგომ, საპროექტო ტერიტორიაზე (საკადასტრო კოდი: N01.18.12.011.022) იგეგმება დახურული საწყობის მშენებლობა, სადაც განთავსდება ადამიანის ჯანმრთელობისთვის უსაფრთხო პროდუქცია.

საპროექტო ტერიტორიის ჩრდილოეთი ნაწილი მოქცეულია წყლის ობიექტების სანიტარიული დაცვის არეალში, რომელიც წარმოადგენს მდინარის წყალდაცვით ზონას, საკადასტრო ერთეულზე, ასევე, ვრცელდება მდინარე მტკვრის უჯებირო ნაპირის შეზღუდვა.

N01.18.12.011.022 საკადასტრო კოდით რეგისტრირებული მიწის ნაკვეთის იმ ნაწილზე, რომელზეც ვრცელდება ზემოაღნიშნული სამშენებლოდ შემზღუდავი არეალი, „დედაქალაქის მიწათსარგებლობის გენერალური გეგმის დამტკიცების შესახებ“ ქ. თბილისის მუნიციპალიტეტის საკრებულოს 2014 წლის 30 დეკემბრის №20-105 დადგენილებით დამტკიცებული დედაქალაქის მიწათსარგებლობის გენერალური გეგმის შესაბამისად ვრცელდებოდა სარეკრეაციო ზონა 2 (რზ-2). აღნიშნულის გათვალისწინებით, ხსენებული დადგენილებით გათვალისწინებული სარეკრეაციო ზონა 2-ის (რზ-2) გავრცელების ნაწილში ფუნქციური ზონის ცვლილება არ განხორციელდება და არსებული სარეკრეაციო ზონა 1 (რზ-1) და გამწვანებული ტერიტორიების რუკით არსებული სარეკრეაციო ზონა 1 (რზ-1) რჩება უცვლელად.

ქალაქ თბილისის მუნიციპალიტეტის მერიის გარემოს დაცვის საქალაქო სამსახური, 2024 წლის 28 მარტის N01240883532 წერილით, კომპეტენციის ფარგლებში თანახმაა, რომ საპროექტო ტერიტორიაზე განხორციელდეს ფუნქციური ზონის ცვლილება და ასევე, მოიხსნას თბილისის გამწვანებული ტერიტორიების თემატური რუკით შემოთავაზებული სარეკრეაციო ზონა-1 (რზ-1).

ზემოაღნიშნულის გათვალისწინებით, ქალაქ თბილისში, მარნეულის ქუჩა, N44-ში მდებარე მიწის ნაკვეთის (საკადასტრო კოდი: N01.18.12.011.022) ნაწილზე სარეკრეაციო ზონა 1-ის (რზ-1) სამრეწველო ზონა

1-ით (ს-1) ცვლილება და გამწვანებული ტერიტორიების რუკით არსებული სარეკრეაციო ზონა 1-ის (რზ-1) მოხსნა მისაღებია.

**ბ) პროექტის მიღებასთან დაკავშირებული საფინანსო- ეკონომიკური გაანგარიშება:**

დადგენილების ამოქმედებისთვის საბიუჯეტო სახსრები საჭირო არ არის.

**გ) ბავშვის უფლებრივ მდგომარეობაზე ზეგავლენის შეფასება, რასაც გამოიწვევს პროექტის მიღება (გამოცემა):**

დადგენილების ამოქმედება არ მოახდენს ზეგავლენას ბავშვთა უფლებრივ მდგომარეობაზე.

**დ) პროექტის ავტორი:** ქალაქ თბილისის მუნიციპალიტეტის მერია.

**ე) პროექტის წარმდგენი:** ქალაქ თბილისის მუნიციპალიტეტის მერი.