



განმცხადებელი (დაინტერესებული პირი)

ქალაქ თბილისის მუნიციპალიტეტის მერია
მისამართი: შარტავას ქ. 7ა
საკონტაქტო ინფორმაცია: (+995 32) 2 72 22 22;
განცხადების N: 01-01241441573 განცხადების თარიღი: 23.05.2024
ხელმოწერი: კახა კალაძე თანამდებობა: მერი

განცხადება/რომენკლატურა

ქალაქ თბილისის მუნიციპალიტეტის საკრებულო
თავისუფალი განცხადება

მოთხოვნის ტექსტი

2024 წლის 23 მაისის N24.873.982 განკარგულებით მოწონებული მთავრობების საკრებულოში გადასაგზავნი

დამატებითი ინფორმაცია

- ფურცლების რაოდენობა: 0
- დანართი: -
- პასუხის გაცემის ფორმა:





ქალაქ თბილისის მუნიციპალიტეტის მერი



წერილის ნომერი: **01-01241441573**
თარიღი: **23/05/2024**

ადრესატი: ქალაქ თბილისის მუნიციპალიტეტის საკრებულო
მისამართი: თავისუფლების მოედანი N2

ქალაქ თბილისის მუნიციპალიტეტის საკრებულოს თავმჯდომარეს
ბატონ გიორგი ტყემალაძეს

ბატონო გიორგი,

ქალაქ თბილისის მუნიციპალიტეტის საჯარო სამართლის იურიდიული პირის - ქალაქ თბილისის მუნიციპალიტეტის ტრანსპორტისა და ურბანული განვითარების სააგენტოში წარდგენილი N01241342511-67 განცხადებით ქ. თბილისის ტერიტორიაზე დედაქალაქის მიწათსარგებლობის გენერალური გეგმით დამტკიცებული ფუნქციური ზონის ცვლილება. აღნიშნული საკითხ(ებ)ი „ქ. თბილისის მუნიციპალიტეტის ტერიტორიების გამოყენებისა და განაშენიანების რეგულირების წესების დამტკიცების შესახებ“ ქალაქ თბილისის მუნიციპალიტეტის საკრებულოს 2016 წლის 24 მაისის №14-39 დადგენილების მე-9 მუხლის მე-9, მე-10, მე-12 პუნქტების თანახმად, განხილულია ქალაქ თბილისის მუნიციპალიტეტის მთავრობის მიერ და მოწონებული იქნა 2024 წლის 23 მაისის N24.873.982 განკარგულებით.

„ქ.თბილისის მუნიციპალიტეტის ტერიტორიების გამოყენებისა და განაშენიანების რეგულირების წესების დამტკიცების შესახებ“ ქალაქ თბილისის მუნიციპალიტეტის საკრებულოს 2016 წლის 24 მაისის №14-39 დადგენილების მე-9 მუხლის მე-12 და მე-13 პუნქტების შესაბამისად, განსახილველად გიგზავნით, „დედაქალაქის მიწათსარგებლობის გენერალური გეგმის დამტკიცების შესახებ“ ქალაქ თბილისის მუნიციპალიტეტის საკრებულოს 2019 წლის 15 მარტის N39-18 დადგენილებაში ცვლილების შეტანის თაობაზე ქ. თბილისის მუნიციპალიტეტის საკრებულოს დადგენილების პროექტს.

დანართი:

1. ქალაქ თბილისის მუნიციპალიტეტის მთავრობის 2024 წლის 23 მაისის N24.873.982 ანკარგულება - 2 ფურცელი;

2. „დედაქალაქის მიწათსარგებლობის გენერალური გეგმის დამტკიცების შესახებ“ ქალაქ თბილისის მუნიციპალიტეტის საკრებულოს 2019 წლის 15 მარტის N39-18 დადგენილებაში ცვლილების შეტანის თაობაზე ქალაქ თბილისის საკრებულოს დადგენილების პროექტი - 2 ფურცელი;

3. „დედაქალაქის მიწათსარგებლობის გენერალური გეგმის დამტკიცების შესახებ“ ქალაქ თბილისის მუნიციპალიტეტის საკრებულოს 2019 წლის 15 მარტის N39-18 დადგენილებაში ცვლილების შეტანის თაობაზე ქალაქ თბილისის მუნიციპალიტეტის საკრებულოს დადგენილების პროექტის განმარტებითი ბარათი - 3 ფურცელი;

4. პრეზენტაცია 5 ფურცელი.

კახა კალაძე

ქალაქ თბილისის მუნიციპალიტეტის მერი

გამოყენებულია კვალიფიციური
ელექტრონული ხელმოწერა/
ელექტრონული შტამპი





ქალაქ თბილისის მუნიციპალიტეტის მთავრობა



განკარგულება - N 24.873.982
23 / მაისი / 2024 წ.

„დედაქალაქის მიწათსარგებლობის გენერალური გეგმის დამტკიცების შესახებ“ ქალაქ თბილისის მუნიციპალიტეტის საკრებულოს 2019 წლის 15 მარტის N39-18 დადგენილებაში ცვლილების შეტანის თაობაზე” ქალაქ თბილისის მუნიციპალიტეტის საკრებულოს დადგენილების პროექტის მოწონების შესახებ

ქალაქ თბილისის მუნიციპალიტეტის მთავრობა განიხილავს შემდეგ საკითხს: 2024 წლის 13 მაისის N01241342511-67 განცხადებით ეკატერინე ზოიძემ (პ/ნ 01005007957) მოითხოვა ქალაქ თბილისში, თემქის დასახლებაში, II მიკრორაიონის II კვარტალში, N149 სკოლის მიმდებარედ არსებულ მიწის ნაკვეთზე (საკადასტრო კოდი: N01.12.02.025.013) სარეკრეაციო ზონა 2-ის (რზ-2) საცხოვრებელი ზონა 6 ით (სზ-6) ცვლილება და გამწვანებული ტერიტორიების რუკით არსებული სარეკრეაციო ზონა 2-ის (რზ-2) მოხსნა.

საქმისათვის არსებითი მნიშვნელობის მქონე გარემოებების შესწავლის შედეგად დადგინდა:

ქალაქ თბილისში, თემქის დასახლებაში, II მიკრორაიონის II კვარტალში, N149 სკოლის მიმდებარედ არსებულ მიწის ნაკვეთზე (საკადასტრო კოდი: N01.12.02.025.013) მოთხოვნილია სარეკრეაციო ზონა 2-ის (რზ-2) საცხოვრებელი ზონა 6 ით (სზ-6) ცვლილება და გამწვანებული ტერიტორიების რუკით არსებული სარეკრეაციო ზონა 2-ის (რზ-2) მოხსნა.

N01.12.02.025.013 საკადასტრო კოდით რეგისტრირებულ მიწის ნაკვეთზე ისევე, როგორც მომიჯნავე ტერიტორიაზე დედაქალაქის მიწათსარგებლობის გენერალური გეგმის დამტკიცების შესახებ “ქალაქ თბილისის მუნიციპალიტეტის საკრებულოს 2014 წლის 30 დეკემბრის N20-105 დადგენილებით დამტკიცებული დედაქალაქის მიწათსარგებლობის გენერალური გეგმით ვრცელდებოდა საცხოვრებელი ზონა 6 (სზ-6).

ქალაქ თბილისის მუნიციპალიტეტის საჯარო სამართლის იურიდიული პირი - ქალაქ თბილისის მუნიციპალიტეტის ტრანსპორტისა და ურბანული განვითარების სააგენტო ფუნქციური ზონის ცვლილებას განიხილავს არეალზე მომიჯნავედ არსებულ N01.12.02.025.012, N01.12.02.025.014 რეგისტრაციებსა და N01.12.02.024.019 საკადასტრო ერთეულის ნაწილზე.

ქალაქ თბილისის მუნიციპალიტეტის მერიის გარემოს დაცვის საქალაქო სამსახური 2024 წლის 21 მაისის N18-01241424151 წერილით, კომპეტენციის ფარგლებში, თანახმაა საპროექტო ტერიტორიაზე განხორციელდეს მოთხოვნილი ფუნქციური ზონის ცვლილება და ასევე, მოიხსნას თბილისის გამწვანებული ტერიტორიების რუკით არსებული სარეკრეაციო ზონა 2 (რზ-2).

წინამდებარე დადგენილების მიღებით ზიანის ანაზღაურებაზე უფლებამოსილი მესაკუთრის კანონიერი უფლების აღდგენის მიზნით და ზემოაღნიშნულის გათვალისწინებით, ქალაქ თბილისში, თემქის დასახლებაში, II მიკრორაიონის II კვარტალში, N149 სკოლის მიმდებარედ არსებულ მიწის ნაკვეთებზე (საკადასტრო კოდები: N01.12.02.025.013; N01.12.02.025.012; N01.12.02.025.014) ასევე, N01.12.02.024.019 საკადასტრო კოდით რეგისტრირებული მიწის ნაკვეთის ნაწილზე სარეკრეაციო ზონა 2-ის (რზ-2) საცხოვრებელი ზონა 6 ით (სზ-6) ცვლილება და გამწვანებული ტერიტორიების რუკით არსებული სარეკრეაციო ზონა 2-ის (რზ-2) მოხსნა მისაღებია.



საქართველოს ორგანული კანონის „ადგილობრივი თვითმმართველობის კოდექსის“ 75-ე მუხლის „ბ.ა“ და „ე.ბ“ ქვეპუნქტებისა და „ტექნიკური რეგლამენტის-დასახლებათა ტერიტორიების გამოყენებისა და განაშენიანების რეგულირების ძირითადი დებულებების დამტკიცების თაობაზე“ საქართველოს მთავრობის 2014 წლის 15 იანვრის N59 დადგენილებით დამტკიცებული ტექნიკური რეგლამენტის მე-14 მუხლის პირველი პუნქტისა და „ქ. თბილისის მუნიციპალიტეტის ტერიტორიების გამოყენებისა და განაშენიანების რეგულირების წესების დამტკიცების შესახებ“ ქალაქ თბილისის მუნიციპალიტეტის საკრებულოს 2016 წლის 24 მაისის N14-39 დადგენილებით დამტკიცებული წესების მე-9 მუხლის მე-12 პუნქტის საფუძველზე,

ქალაქ თბილისის მუნიციპალიტეტის მთავრობამ გადაწყვიტა:

1. მოწონებულ იქნეს „დედაქალაქის მიწათსარგებლობის გენერალური გეგმის დამტკიცების შესახებ“ ქალაქ თბილისის მუნიციპალიტეტის საკრებულოს 2019 წლის 15 მარტის N39-18 დადგენილებაში ცვლილების შეტანის თაობაზე“ ქალაქ თბილისის მუნიციპალიტეტის საკრებულოს დადგენილების პროექტი, ამ განკარგულების დანართის შესაბამისად, შემდეგ საკითხზე: ქალაქ თბილისში, თემქის დასახლებაში, II მიკრორაიონის II კვარტალში, N149 სკოლის მიმდებარე არსებულ მიწის ნაკვეთებზე (საკადასტრო კოდები: N01.12.02.025.013; N01.12.02.025.012; N01.12.02.025.014) ასევე, N01.12.02.024.019 საკადასტრო კოდით რეგისტრირებული მიწის ნაკვეთის ნაწილზე სარეკრეაციო ზონა 2-ის (რზ-2) საცხოვრებელი ზონა 6 ით (სზ-6) ცვლილება და გამწვანებული ტერიტორიების რუკით არსებული სარეკრეაციო ზონა 2-ის (რზ-2) მოხსნა.

2. კონტროლი განკარგულების შესრულებაზე დაევალოს ქალაქ თბილისის მუნიციპალიტეტის მერის პირველ მოადგილეს (ვიცე-მერი) ირაკლი ხმალაძეს.

3. ამ განკარგულების გასაჩივრება, დაინტერესებული მხარის მიერ, შესაძლებელია მისთვის განკარგულების გაცნობიდან ერთი თვის ვადაში, თბილისის საქალაქო სასამართლოში (მისამართი: ქ.თბილისი, დავით აღმაშენებლის ხეივანი N64) საქართველოს კანონმდებლობით დადგენილი წესით.

ქალაქ თბილისის მუნიციპალიტეტის მერი

კახა კალაძე

ქალაქ თბილისის მუნიციპალიტეტის საკრებულოს

დადგენილება №

___ 2024 წ.

ქ. თბილისი

„დედაქალაქის მიწათსარგებლობის გენერალური გეგმის დამტკიცების შესახებ“ ქალაქ თბილისის მუნიციპალიტეტის საკრებულოს 2019 წლის 15 მარტის №39-18 დადგენილებაში ცვლილების შეტანის თაობაზე

„ნორმატიული აქტების შესახებ“ საქართველოს ორგანული კანონის მე-20 მუხლის თანახმად, ქალაქ თბილისის მუნიციპალიტეტის საკრებულო ადგენს:

მუხლი 1

შეტანილ იქნეს ცვლილება „დედაქალაქის მიწათსარგებლობის გენერალური გეგმის დამტკიცების შესახებ“ ქ. თბილისის მუნიციპალიტეტის საკრებულოს 2019 წლის 15 მარტის №39-18 დადგენილებაში (სსმ, ვებგვერდი: www.matsne.gov.ge, 15/03/2019, სარეგისტრაციო კოდი: 330090020.35.101.016587) და დადგენილების პირველი პუნქტით დამტკიცებული დედაქალაქის მიწათსარგებლობის გენერალური გეგმის გრაფიკული ნაწილი – რუკა (ფუნქციური ზონები) ჩამოყალიბდეს თანდართული რედაქციით.

მუხლი 2

დადგენილება ამოქმედდეს გამოქვეყნებისთანავე.

ქალაქ თბილისის მუნიციპალიტეტის

საკრებულოს თავმჯდომარე

გიორგი ტყემალაძე

„დედაქალაქის მიწათსარგებლობის გენერალური გეგმის დამტკიცების შესახებ“ ქალაქ თბილისის მუნიციპალიტეტის საკრებულოს 2019 წლის 15 მარტის №39-18 დადგენილებაში ცვლილების შეტანის თაობაზე“ ქალაქ თბილისის მუნიციპალიტეტის საკრებულოს დადგენილების პროექტის განმარტებითი ბარათი

ა) პროექტის მიღების (გამოცემის) მიზეზი/ძირითადი დამახასიათებელი ნიშნები:

„დედაქალაქის მიწათსარგებლობის გენერალური გეგმის დამტკიცების შესახებ“ ქალაქ თბილისის მუნიციპალიტეტის საკრებულოს 2019 წლის 15 მარტის №39-18 დადგენილებით დამტკიცებულ მიწათსარგებლობის გენერალურ გეგმის გრაფიკული ნაწილის - რუკის ცვლილება განპირობებულია შემდეგი მიზეზებით:

ქალაქ თბილისში, თემის დასახლება, მიკრო/რაიონი II, კვარტალი, N149 სკოლის მიმდებარედ არსებულ მიწის ნაკვეთზე (საკადასტრო კოდი: N01.12.02.025.013) მოთხოვნილია სარეკრეაციო ზონა 2-ის (რზ-2) საცხოვრებელი ზონა 6 ით (სზ-6) ცვლილება და გამწვანებული ტერიტორიების რუკით არსებული სარეკრეაციო ზონა 2-ის (რზ-2) მოხსნა.

N01.12.02.025.013 საკადასტრო კოდით რეგისტრირებულ მიწის ნაკვეთზე ისევე, როგორც მომიჯნავე ტერიტორიაზე დედაქალაქის მიწათსარგებლობის გენერალური გეგმის დამტკიცების შესახებ „ქალაქ თბილისის მუნიციპალიტეტის საკრებულოს 2014 წლის 30 დეკემბრის №20-105 დადგენილებით დამტკიცებული დედაქალაქის მიწათსარგებლობის გენერალური გეგმით ვრცელდებოდა საცხოვრებელი ზონა 6 (სზ-6).

ქალაქ თბილისის მუნიციპალიტეტის საჯარო სამართლის იურიდიული პირი - ქალაქ თბილისის მუნიციპალიტეტის ტრანსპორტისა და ურბანული განვითარების სააგენტო ფუნქციური ზონის ცვლილებას განიხილავს არეალზე მომიჯნავედ არსებულ N01.12.02.025.012, N01.12.02.025.014 რეგისტრაციებსა და N01.12.02.024.019 საკადასტრო ერთეულის ნაწილზე.

ქალაქ თბილისის მუნიციპალიტეტის მერიის გარემოს დაცვის საქალაქო სამსახური 2024 წლის 21 მაისის N18-01241424151 წერილით კომპეტენციის ფარგლებში თანახმაა, საპროექტო ტერიტორიაზე განხორციელდეს მოთხოვნილი ფუნქციური ზონის ცვლილება და ასევე, მოიხსნას თბილისის გამწვანებული ტერიტორიების რუკით არსებული სარეკრეაციო ზონა 2 (რზ-2).

წინამდებარე დადგენილების მიღებით ზიანის ანაზღაურებაზე უფლებამოსილი მესაკუთრის კანონიერი უფლების აღდგენის მიზნით და ზემოაღნიშნულის გათვალისწინებით, ქალაქ თბილისში, თემის დასახლება, მიკრო/რაიონი II, კვარტალი, N149 სკოლის მიმდებარედ არსებულ მიწის ნაკვეთებზე

(საკადასტრო კოდი: N01.12.02.025.013; N01.12.02.025.012; N01.12.02.025.014) ასევე, N01.12.02.024.019 საკადასტრო კოდით რეგისტრირებული მიწის ნაკვეთის ნაწილზე სარეკრეაციო ზონა 2-ის (რზ-2) საცხოვრებელი ზონა 6 ით (სზ-6) ცვლილება და გამწვანებული ტერიტორიების რუკით არსებული სარეკრეაციო ზონა 2-ის (რზ-2) მოხსნა მისაღებია.

ბ) პროექტის მიღებასთან დაკავშირებული საფინანსო- ეკონომიკური გაანგარიშება:

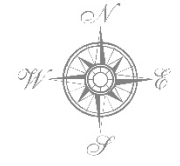
დადგენილების ამოქმედებისთვის საბიუჯეტო სახსრები საჭირო არ არის.

გ) ბავშვის უფლებრივ მდგომარეობაზე ზეგავლენის შეფასება, რასაც გამოიწვევს პროექტის მიღება (გამოცემა):

დადგენილების ამოქმედება არ მოახდენს ზეგავლენას ბავშვთა უფლებრივ მდგომარეობაზე.

დ) პროექტის ავტორი: ქალაქ თბილისის მუნიციპალიტეტის მერია.

ე) პროექტის წარმდგენი: ქალაქ თბილისის მუნიციპალიტეტის მერი.



ქვემოთხსენიებული ტერიტორიაზე - კუპისწყლის ხეობაში და მისი შესართავის რაიონში
დაგეგმულია სასაზღვრო საზღვარების დადგენის და სასაზღვრო საზღვრების
კუთვნილების დადგენის მიზნით სასაზღვრო საზღვრების დადგენის პროექტი

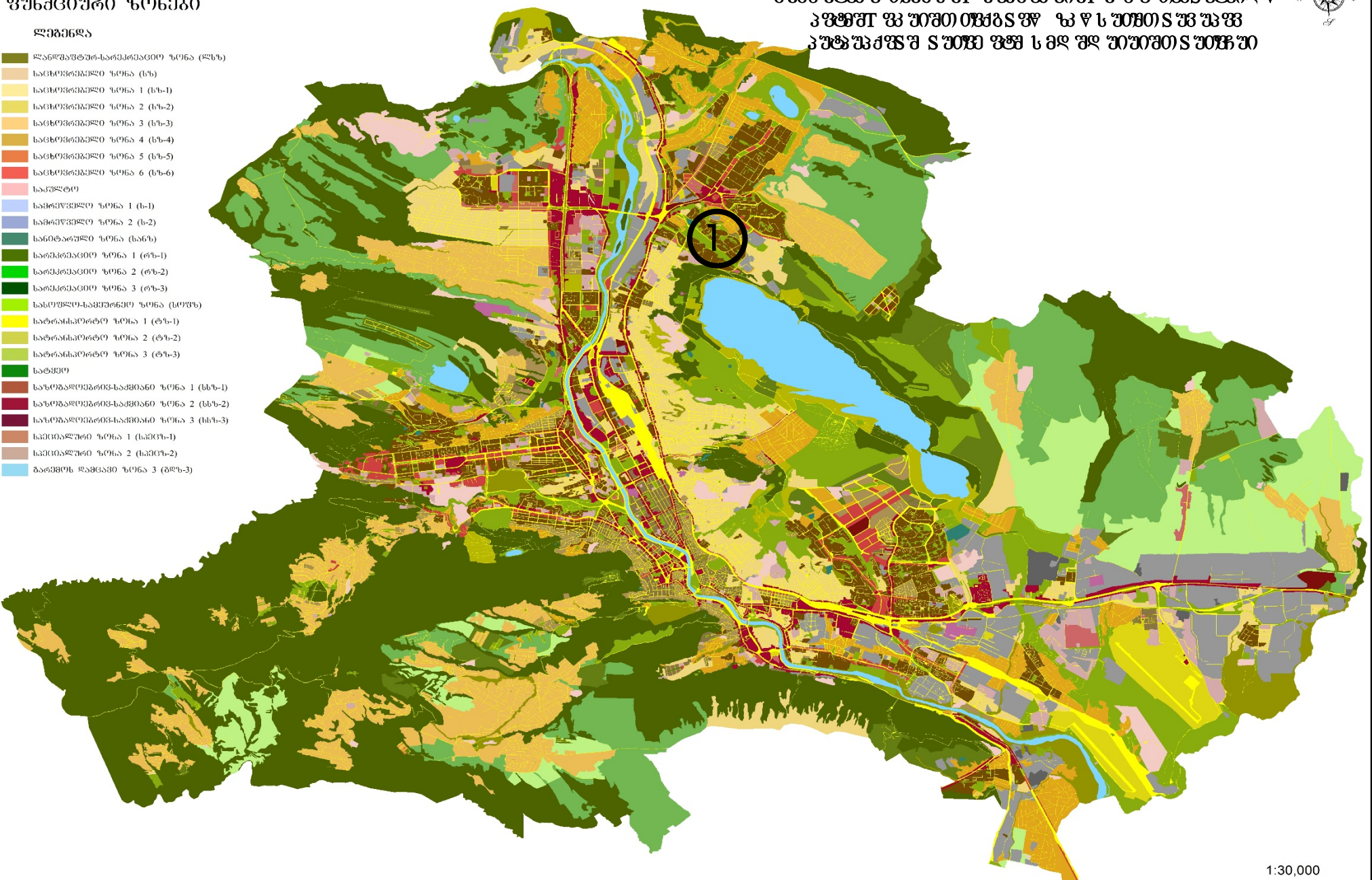


გუნძეციური ზონები

ლეგენდა

- ლანდშაფტურ-სარეკონსტრუქციო ზონა (ლსზ)
- საცხოვრებელი ზონა (სზ)
- საცხოვრებელი ზონა 1 (სზ-1)
- საცხოვრებელი ზონა 2 (სზ-2)
- საცხოვრებელი ზონა 3 (სზ-3)
- საცხოვრებელი ზონა 4 (სზ-4)
- საცხოვრებელი ზონა 5 (სზ-5)
- საცხოვრებელი ზონა 6 (სზ-6)
- საკულტო
- სამრეწველო ზონა 1 (ს-1)
- სამრეწველო ზონა 2 (ს-2)
- სანატორიული ზონა (სანს)
- სარეკონსტრუქციო ზონა 1 (რზ-1)
- სარეკონსტრუქციო ზონა 2 (რზ-2)
- სარეკონსტრუქციო ზონა 3 (რზ-3)
- სასოფლო-სამეურნეო ზონა (სსოფს)
- სატრანსპორტო ზონა 1 (ტზ-1)
- სატრანსპორტო ზონა 2 (ტზ-2)
- სატრანსპორტო ზონა 3 (ტზ-3)
- სატყეო
- სასოფლო-სამეურნეო-საპროდუქციო ზონა 1 (სსპ-1)
- სასოფლო-სამეურნეო-საპროდუქციო ზონა 2 (სსპ-2)
- სასოფლო-სამეურნეო-საპროდუქციო ზონა 3 (სსპ-3)
- სპეციალური ზონა 1 (სპეც-1)
- სპეციალური ზონა 2 (სპეც-2)
- ბაიომონს დამცავი ზონა 3 (ბმზ-3)

**ქვემოთხაზული მნიშვნელობის მქონე უბანის განვითარების
პროექტის მიხედვით დაგეგმილი უბანის სპეციალური
პლანის შედგენის სპეციალური ნაშრომის ნაწილი**



ფუნქციური ზონირების ცვლილების მოთხოვნა

ადგილმდებარეობა

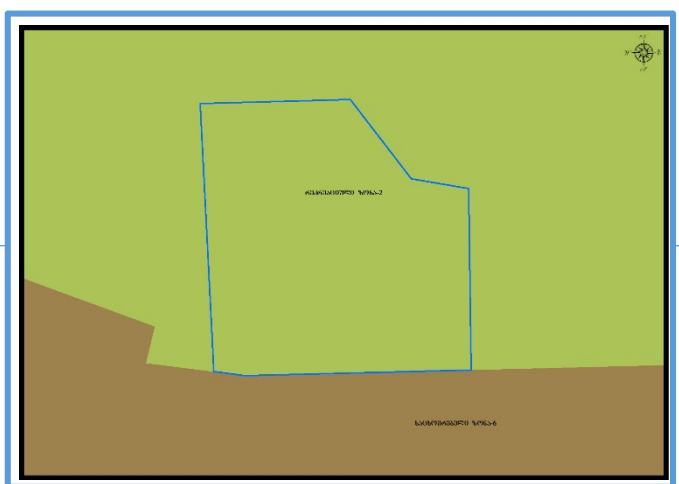


- დაინტერესებული პირი: ეკატერინე ზოიძე
- დამკვეთის ინფორმაცია: ვალერიანე ლომინაძე
- მისამართი: ქალაქი თბილისი, დასახლება ზღვისუბანი, მიკრო/რაიონი II, კვარტალი II, N 149 სკოლის მიმდებარედ
- საკადასტრო კოდი : N01.12.02.025.013, 01.12.02.025.012, 01.12.02.025.01; 01.12.02.024.019-ნაწილზე
- მიზნობრიობა: ძველი ზონირების დაბრუნება
- <https://maps.tbilisi.gov.ge/?orgId=1&objId=450577&Irid=10880#/C=44.8178696-41.7748071@Z=17>
- განცხადების ნომერი : N 01241342511-67

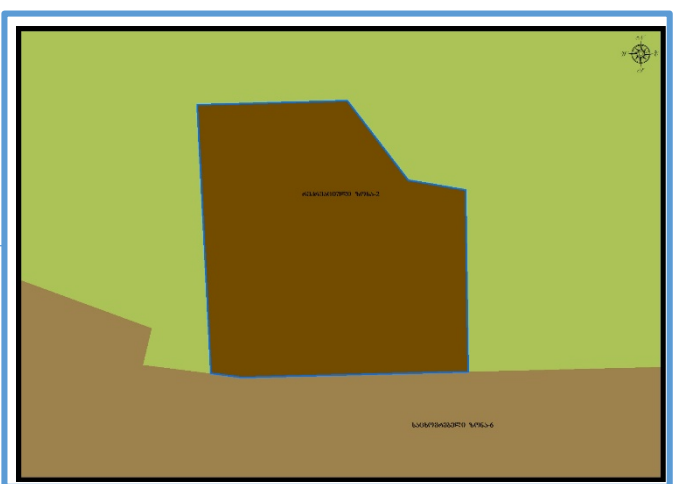
ფუნქციური ზონირება 2014-2018




არსებული ზონირება



მოთხოვნილი ზონირება



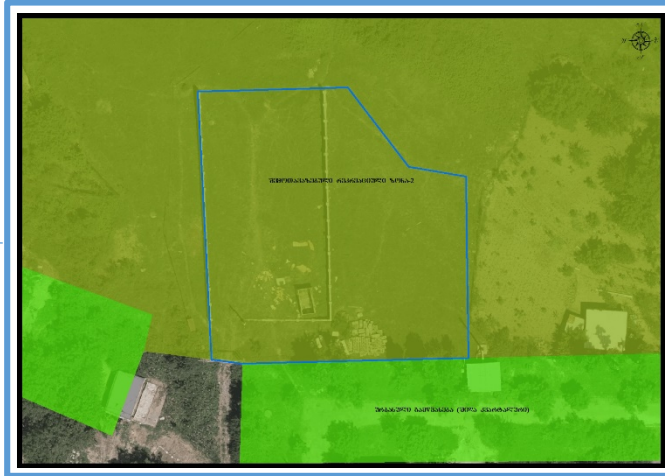
მოთხოვნის ტექსტი: სარეკრეაციო ზონა-2 (რზ-2)-ის ცვლილება საცხოვრებელი ზონა-6 (სზ-6)-ით
 ცვლილების საერთო ფართობი: 1613 კვ.მ.
 2014-2018 წლის გენერალური გეგმის ფუნქციური ზონირების რუკით ვრცელდებოდა საცხოვრებელი ზონა-6 (სზ-6)

არსებული ზონირება	მოთხოვნილი ზონირება
 სარეკრეაციო ზონა-2 (რზ-2) (1613კვ.მ)	 საცხოვრებელი ზონა-6 (სზ-6) (1613კვ.მ)

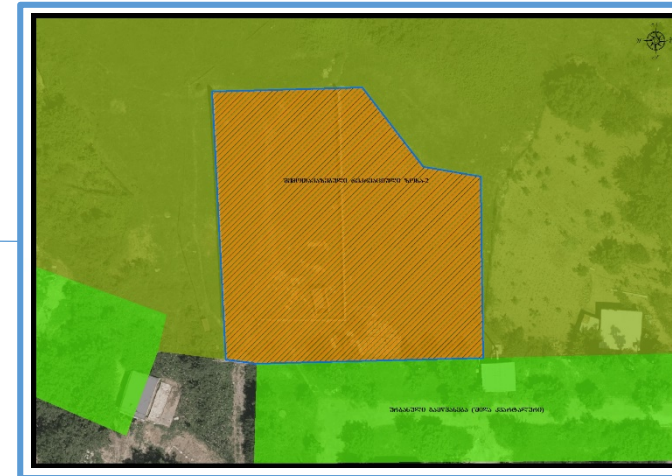
ქალაქ თბილისის მუნიციპალიტეტის მერიის გარემოს დაცვის საქალაქო სამსახურის პოზიცია: 2024 წლის 21 მაისის N18-01241424151 წერილით კომპეტენციის ფარგლებში თანახმაა, საპროექტო ტერიტორიაზე განხორციელდეს მოთხოვნილი ფუნქციური ზონის ცვლილება და ასევე, მოიხსნას თბილისის გამწვანებული ტერიტორიების რუკით არსებული სარეკრეაციო ზონა 2 (რზ-2).

ქალაქ თბილისის მუნიციპალიტეტის საჯარო სამართლის იურიდიული პირის - ქალაქ თბილისის მუნიციპალიტეტის ტრანსპორტისა და ურბანული განვითარების სააგენტოს პოზიცია : შესაძლებლად მიაჩნია ფუნქციური ზონის ცვლილება.

არსებული ზონირება



მოთხოვნილი ზონირება



„დედაქალაქის მიწათსარგებლობის გენერალური გეგმის დამტკიცების შესახებ“ ქალაქ თბილისის მუნიციპალიტეტის საკრებულოს 2019 წლის 15 მარტის №39-18 დადგენილებაში ცვლილების შეტანის თაობაზე” ქალაქ თბილისის მუნიციპალიტეტის საკრებულოს დადგენილების პროექტის მოწონების თაობაზე

ქალაქ თბილისის მუნიციპალიტეტის მთავრობა განიხილავს შემდეგ საკითხს: 2024 წლის 13 მაისის N01241342511-67 განცხადებით ეკატერინე ზოიძემ (პ/ნ: 01005007957) მოითხოვა ქალაქ თბილისში, თემქის დასახლება, მიკრო/რაიონი II, კვარტალი, N149 სკოლის მიმდებარედ არსებულ მიწის ნაკვეთზე (საკადასტრო კოდი: N01.12.02.025.013) სარეკრეაციო ზონა 2-ის (რზ-2) საცხოვრებელი ზონა 6 ით (სზ-6) ცვლილება და გამწვანებული ტერიტორიების რუკით არსებული სარეკრეაციო ზონა 2-ის (რზ-2) მოხსნა.

საქმისათვის არსებითი მნიშვნელობის მქონე გარემოებების შესწავლის შედეგად დადგინდა:

ქალაქ თბილისში, თემქის დასახლება, მიკრო/რაიონი II, კვარტალი, N149 სკოლის მიმდებარედ არსებულ მიწის ნაკვეთზე (საკადასტრო კოდი: N01.12.02.025.013) მოთხოვნილია სარეკრეაციო ზონა 2-ის (რზ-2) საცხოვრებელი ზონა 6 ით (სზ-6) ცვლილება და გამწვანებული ტერიტორიების რუკით არსებული სარეკრეაციო ზონა 2-ის (რზ-2) მოხსნა.

N01.12.02.025.013 საკადასტრო კოდით რეგისტრირებულ მიწის ნაკვეთზე ისევე, როგორც მომიჯნავე ტერიტორიაზე დედაქალაქის მიწათსარგებლობის გენერალური გეგმის დამტკიცების შესახებ “ქალაქ თბილისის მუნიციპალიტეტის საკრებულოს 2014 წლის 30 დეკემბრის №20-105 დადგენილებით დამტკიცებული დედაქალაქის მიწათსარგებლობის გენერალური გეგმით ვრცელდებოდა საცხოვრებელი ზონა 6 (სზ-6).

ქალაქ თბილისის მუნიციპალიტეტის საჯარო სამართლის იურიდიული პირი - ქალაქ თბილისის მუნიციპალიტეტის ტრანსპორტისა და ურბანული განვითარების სააგენტო ფუნქციური ზონის ცვლილებას განიხილავს არეალზე მომიჯნავედ არსებულ N01.12.02.025.012, N01.12.02.025.014 რესგისტრაციებსა და N01.12.02.024.019 საკადასტრო ერთეულის ნაწილზე.

ქალაქ თბილისის მუნიციპალიტეტის მერიის გარემოს დაცვის საქალაქო სამსახური 2024 წლის 21 მაისის N18-01241424151 წერილით კომპეტენციის ფარგლებში თანახმაა, საპროექტო ტერიტორიაზე განხორციელდეს მოთხოვნილი ფუნქციური ზონის ცვლილება და ასევე, მოიხსნას თბილისის გამწვანებული ტერიტორიების რუკით არსებული სარეკრეაციო ზონა 2 (რზ-2).

წინამდებარე დადგენილების მიღებით ზიანის ანაზღაურებაზე უფლებამოსილი მესაკუთრის კანონიერი უფლების აღდგენის მიზნით და ზემოაღნიშნულის გათვალისწინებით, ქალაქ თბილისში, თემქის დასახლება, მიკრო/რაიონი II, კვარტალი, N149 სკოლის მიმდებარედ არსებულ მიწის ნაკვეთებზე (საკადასტრო

კოდი: N01.12.02.025.013; N01.12.02.025.012; N01.12.02.025.014) ასევე, N01.12.02.024.019 საკადასტრო კოდით რეგისტრირებული მიწის ნაკვეთის ნაწილზე სარეკრეაციო ზონა 2-ის (რზ-2) საცხოვრებელი ზონა 6 ით (სზ-6) ცვლილება და გამწვანებული ტერიტორიების რუკით არსებული სარეკრეაციო ზონა 2-ის (რზ-2) მოხსნა მისაღება.

საქართველოს ორგანული კანონის „ადგილობრივი თვითმმართველობის კოდექსის“ 75-ე მუხლის „ბ.ა“ და „ე.ბ“ ქვეპუნქტებისა და „ტექნიკური რეგლამენტის-დასახლებათა ტერიტორიების გამოყენებისა და განაშენიანების რეგულირების ძირითადი დებულებების დამტკიცების თაობაზე“ საქართველოს მთავრობის 2014 წლის 15 იანვრის №59 დადგენილებით დამტკიცებული ტექნიკური რეგლამენტის მე-14 მუხლის პირველი პუნქტისა და „ქ. თბილისის მუნიციპალიტეტის ტერიტორიების გამოყენებისა და განაშენიანების რეგულირების წესების დამტკიცების შესახებ“ ქალაქ თბილისის მუნიციპალიტეტის საკრებულოს 2016 წლის 24 მაისის №14-39 დადგენილებით დამტკიცებული წესების მე-9 მუხლის მე-12 პუნქტის საფუძველზე,

ქალაქ თბილისის მუნიციპალიტეტის მთავრობამ გადაწყვიტა:

1. მოწონებულ იქნეს „დედაქალაქის მიწათსარგებლობის გენერალური გეგმის დამტკიცების შესახებ“ ქალაქ თბილისის მუნიციპალიტეტის საკრებულოს 2019 წლის 15 მარტის №39-18 დადგენილებაში ცვლილების შეტანის თაობაზე“ ქალაქ თბილისის მუნიციპალიტეტის საკრებულოს დადგენილების პროექტი, ამ განკარგულების დანართის შესაბამისად, შემდეგ საკითხზე: ქალაქ თბილისში, თემქის დასახლება, მიკრო/რაიონი II, კვარტალი, N149 სკოლის მიმდებარედ არსებულ მიწის ნაკვეთებზე (საკადასტრო კოდი: N01.12.02.025.013; N01.12.02.025.012; N01.12.02.025.014) ასევე, N01.12.02.024.019 საკადასტრო კოდით რეგისტრირებული მიწის ნაკვეთის ნაწილზე სარეკრეაციო ზონა 2-ის (რზ-2) საცხოვრებელი ზონა 6 ით (სზ-6) ცვლილება და გამწვანებული ტერიტორიების რუკით არსებული სარეკრეაციო ზონა 2-ის (რზ-2) მოხსნა.

2. კონტროლი განკარგულების შესრულებაზე დაევალოს ქალაქ თბილისის მუნიციპალიტეტის მერის პირველ მოადგილეს (ვიცე-მერს) ირაკლი ხმაღამეს.

3. ამ განკარგულების გასაჩივრება, დაინტერესებული მხარის მიერ, შესაძლებელია მისთვის განკარგულების გაცნობიდან ერთი თვის ვადაში, თბილისის საქალაქო სასამართლოში (მისამართი: ქ. თბილისი, დავით აღმაშენებლის ხეივანი, №64) საქართველოს კანონმდებლობით დადგენილი წესით.

ქალაქ თბილისის მუნიციპალიტეტის საკრებულოს

დადგენილება №

___ 2024 წ.

ქ. თბილისი

„დედაქალაქის მიწათსარგებლობის გენერალური გეგმის დამტკიცების შესახებ“ ქალაქ თბილისის მუნიციპალიტეტის საკრებულოს 2019 წლის 15 მარტის №39-18 დადგენილებაში ცვლილების შეტანის თაობაზე

„ნორმატიული აქტების შესახებ“ საქართველოს ორგანული კანონის მე-20 მუხლის თანახმად, ქალაქ თბილისის მუნიციპალიტეტის საკრებულო ადგენს:

მუხლი 1

შეტანილ იქნეს ცვლილება „დედაქალაქის მიწათსარგებლობის გენერალური გეგმის დამტკიცების შესახებ“ ქ. თბილისის მუნიციპალიტეტის საკრებულოს 2019 წლის 15 მარტის №39-18 დადგენილებაში (სსმ, ვებგვერდი: www.matsne.gov.ge, 15/03/2019, სარეგისტრაციო კოდი: 330090020.35.101.016587) და დადგენილების პირველი პუნქტით დამტკიცებული დედაქალაქის მიწათსარგებლობის გენერალური გეგმის გრაფიკული ნაწილი – რუკა (ფუნქციური ზონები) ჩამოყალიბდეს თანდართული რედაქციით.

მუხლი 2

დადგენილება ამოქმედდეს გამოქვეყნებისთანავე.

ქალაქ თბილისის მუნიციპალიტეტის

საკრებულოს თავმჯდომარე

გიორგი ტყემალაძე

„დედაქალაქის მიწათსარგებლობის გენერალური გეგმის დამტკიცების შესახებ“ ქალაქ თბილისის მუნიციპალიტეტის საკრებულოს 2019 წლის 15 მარტის №39-18 დადგენილებაში ცვლილების შეტანის თაობაზე“ ქალაქ თბილისის მუნიციპალიტეტის საკრებულოს დადგენილების პროექტის განმარტებითი ბარათი

ა) პროექტის მიღების (გამოცემის) მიზეზი/მირითადი დამახასიათებელი ნიშნები:

„დედაქალაქის მიწათსარგებლობის გენერალური გეგმის დამტკიცების შესახებ“ ქალაქ თბილისის მუნიციპალიტეტის საკრებულოს 2019 წლის 15 მარტის №39-18 დადგენილებით დამტკიცებულ მიწათსარგებლობის გენერალურ გეგმის გრაფიკული ნაწილის - რუკის ცვლილება განპირობებულია შემდეგი მიზეზებით:

ქალაქ თბილისში, თემქის დასახლება, მიკრო/რაიონი II, კვარტალი, N149 სკოლის მიმდებარედ არსებულ მიწის ნაკვეთზე (საკადასტრო კოდი: N01.12.02.025.013) მოთხოვნილია სარეკრეაციო ზონა 2-ის (რზ-2) საცხოვრებელი ზონა 6 ით (სზ-6) ცვლილება და გამწვანებული ტერიტორიების რუკით არსებული სარეკრეაციო ზონა 2-ის (რზ-2) მოხსნა.

N01.12.02.025.013 საკადასტრო კოდით რეგისტრირებულ მიწის ნაკვეთზე ისევე, როგორც მომიჯნავე ტერიტორიაზე დედაქალაქის მიწათსარგებლობის გენერალური გეგმის დამტკიცების შესახებ „ქალაქ თბილისის მუნიციპალიტეტის საკრებულოს 2014 წლის 30 დეკემბრის №20-105 დადგენილებით დამტკიცებული დედაქალაქის მიწათსარგებლობის გენერალური გეგმით ვრცელდებოდა საცხოვრებელი ზონა 6 (სზ-6).

ქალაქ თბილისის მუნიციპალიტეტის საჯარო სამართლის იურიდიული პირი - ქალაქ თბილისის მუნიციპალიტეტის ტრანსპორტისა და ურბანული განვითარების სააგენტო ფუნქციური ზონის ცვლილებას განიხილავს არეალზე მომიჯნავედ არსებულ N01.12.02.025.012, N01.12.02.025.014 რეგისტრაციებსა და N01.12.02.024.019 საკადასტრო ერთეულის ნაწილზე.

ქალაქ თბილისის მუნიციპალიტეტის მერიის გარემოს დაცვის საქალაქო სამსახური 2024 წლის 21 მაისის N18-01241424151 წერილით კომპეტენციის ფარგლებში თანახმაა, საპროექტო ტერიტორიაზე განხორციელდეს მოთხოვნილი ფუნქციური ზონის ცვლილება და ასევე, მოიხსნას თბილისის გამწვანებული ტერიტორიების რუკით არსებული სარეკრეაციო ზონა 2 (რზ-2).

წინამდებარე დადგენილების მიღებით ზიანის ანაზღაურებაზე უფლებამოსილი მესაკუთრის კანონიერი უფლების აღდგენის მიზნით და ზემოაღნიშნულის გათვალისწინებით, ქალაქ თბილისში, თემქის დასახლება, მიკრო/რაიონი II, კვარტალი, N149 სკოლის მიმდებარედ არსებულ მიწის ნაკვეთებზე

(საკადასტრო კოდი: N01.12.02.025.013; N01.12.02.025.012; N01.12.02.025.014) ასევე, N01.12.02.024.019 საკადასტრო კოდით რეგისტრირებული მიწის ნაკვეთის ნაწილზე სარეკრეაციო ზონა 2-ის (რზ-2) საცხოვრებელი ზონა 6 ით (სზ-6) ცვლილება და გამწვანებული ტერიტორიების რუკით არსებული სარეკრეაციო ზონა 2-ის (რზ-2) მოხსნა მისაღებად.

ბ) პროექტის მიღებასთან დაკავშირებული საფინანსო- ეკონომიკური გაანგარიშება:

დადგენილების ამოქმედებისთვის საბიუჯეტო სახსრები საჭირო არ არის.

გ) ბავშვის უფლებრივ მდგომარეობაზე ზეგავლენის შეფასება, რასაც გამოიწვევს პროექტის მიღება (გამოცემა):

დადგენილების ამოქმედება არ მოახდენს ზეგავლენას ბავშვთა უფლებრივ მდგომარეობაზე.

დ) პროექტის ავტორი: ქალაქ თბილისის მუნიციპალიტეტის მერია.

ე) პროექტის წარმდგენი: ქალაქ თბილისის მუნიციპალიტეტის მერი.

„დედაქალაქის მიწათსარგებლობის გენერალური გეგმის დამტკიცების შესახებ“ ქალაქ თბილისის მუნიციპალიტეტის საკრებულოს 2019 წლის 15 მარტის №39-18 დადგენილებაში ცვლილების შეტანის თაობაზე“ ქალაქ თბილისის მუნიციპალიტეტის საკრებულოს დადგენილების პროექტის მოწონების თაობაზე“ ქალაქ თბილისის მუნიციპალიტეტის მთავრობის განკარგულების პროექტის განმარტებითი ბარათი

ა) პროექტის მიღების (გამოცემის) მიზეზი/პირითადი დამახასიათებელი ნიშნები:

ქალაქ თბილისის მუნიციპალიტეტის მთავრობა იწონებს „დედაქალაქის მიწათსარგებლობის გენერალური გეგმის დამტკიცების შესახებ“ ქალაქ თბილისის მუნიციპალიტეტის საკრებულოს 2019 წლის 15 მარტის №39-18 დადგენილებაში ცვლილების შეტანის თაობაზე“ ქალაქ თბილისის მუნიციპალიტეტის საკრებულოს დადგენილების პროექტს, შემდეგ საკითხზე:

ქალაქ თბილისში, თემქის დასახლება, მიკრო/რაიონი II, კვარტალი, N149 სკოლის მიმდებარედ არსებულ მიწის ნაკვეთზე (საკადასტრო კოდი: N01.12.02.025.013) მოთხოვნილია სარეკრეაციო ზონა 2-ის (რზ-2) საცხოვრებელი ზონა 6 ით (სზ-6) ცვლილება და გამწვანებული ტერიტორიების რუკით არსებული სარეკრეაციო ზონა 2-ის (რზ-2) მოხსნა.

N01.12.02.025.013 საკადასტრო კოდით რეგისტრირებულ მიწის ნაკვეთზე ისევე, როგორც მომიჯნავე ტერიტორიაზე დედაქალაქის მიწათსარგებლობის გენერალური გეგმის დამტკიცების შესახებ “ქალაქ თბილისის მუნიციპალიტეტის საკრებულოს 2014 წლის 30 დეკემბრის №20-105 დადგენილებით დამტკიცებული დედაქალაქის მიწათსარგებლობის გენერალური გეგმით ვრცელდებოდა საცხოვრებელი ზონა 6 (სზ-6).

ქალაქ თბილისის მუნიციპალიტეტის საჯარო სამართლის იურიდიული პირი -

ქალაქ თბილისის მუნიციპალიტეტის ტრანსპორტისა და ურბანული განვითარების სააგენტო ფუნქციური ზონის ცვლილებას განიხილავს არეალზე მომიჯნავედ არსებულ N01.12.02.025.012, N01.12.02.025.014 რესგისტრაციებსა და N01.12.02.024.019 საკადასტრო ერთეულის ნაწილზე.

ქალაქ თბილისის მუნიციპალიტეტის მერიის გარემოს დაცვის საქალაქო სამსახური 2024 წლის 21 მაისის N18-01241424151 წერილით კომპეტენციის ფარგლებში თანახმაა, საპროექტო ტერიტორიაზე განხორციელდეს მოთხოვნილი ფუნქციური ზონის ცვლილება და ასევე, მოიხსნას თბილისის გამწვანებული ტერიტორიების რუკით არსებული სარეკრეაციო ზონა 2 (რზ-2).

წინამდებარე დადგენილების მიღებით ზიანის ანაზღაურებაზე უფლებამოსილი მესაკუთრის კანონიერი უფლების აღდგენის მიზნით და ზემოაღნიშნულის გათვალისწინებით, ქალაქ თბილისში, თემქის დასახლება, მიკრო/რაიონი II, კვარტალი, N149 სკოლის მიმდებარედ არსებულ მიწის ნაკვეთებზე

(საკადასტრო კოდი: N01.12.02.025.013; N01.12.02.025.012; N01.12.02.025.014) ასევე, N01.12.02.024.019 საკადასტრო კოდით რეგისტრირებული მიწის ნაკვეთის ნაწილზე სარეკრეაციო ზონა 2-ის (რზ-2) საცხოვრებელი ზონა 6 ით (სზ-6) ცვლილება და გამწვანებული ტერიტორიების რუკით არსებული სარეკრეაციო ზონა 2-ის (რზ-2) მოხსნა მისაღებად.

ბ) პროექტის ფინანსურ–ეკონომიკური დასაბუთება:

პროექტის მიღება არ გამოიწვევს ბიუჯეტიდან აუცილებელი ხარჯების გამოყოფას, არ მოახდენს გავლენას ქალაქ თბილისის მუნიციპალიტეტის ბიუჯეტის საშემოსავლო და ხარჯვით ნაწილზე.

გ) პროექტის ავტორ(ებ)ი:

პროექტის ავტორია ქალაქ თბილისის მუნიციპალიტეტის საჯარო სამართლის იურიდიული პირი - ქალაქ თბილისის მუნიციპალიტეტის ტრანსპორტისა და ურბანული განვითარების სააგენტო.

დ) პროექტის წარმდგენი:

პროექტის წარმდგენია ქალაქ თბილისის მუნიციპალიტეტის საჯარო სამართლის იურიდიული პირის - ქალაქ თბილისის მუნიციპალიტეტის ტრანსპორტისა და ურბანული განვითარების სააგენტოს უფროსი.