



### განმცხადებელი (დაინტერესებული პირი)

ქალაქ თბილისის მუნიციპალიტეტის მერია  
მისამართი: შარტავას ქ. 7ა  
საკონტაქტო ინფორმაცია: (+995 32) 2 72 22 22;  
განცხადების N: 01-0124142389 განცხადების თარიღი: 21.05.2024  
ხელმოწერი: კახა კალაძე თანამდებობა: მერი

### განცხადება/რომენკლატურა

ქალაქ თბილისის მუნიციპალიტეტის საკრებულო  
თავისუფალი განცხადება

### მოთხოვნის ტექსტი

2024 წლის 16 მაისის N24.828.928 განკარგულებით მოწონებული მთავრობის ტანხმობები საკრებულოში გადასაგზავნი (გრგ)

### დამატებითი ინფორმაცია

- ფურცლების რაოდენობა: 0
- დანართი: -
- პასუხის გაცემის ფორმა:



# ქალაქ თბილისის მუნიციპალიტეტის მერი



წერილის ნომერი: **01-0124142389**  
თარიღი: **21/05/2024**

**ადრესატი:** ქალაქ თბილისის მუნიციპალიტეტის საკრებულო  
**მისამართი:** თავისუფლების მოედანი N2

ქალაქ თბილისის მუნიციპალიტეტის საკრებულოს თავმჯდომარეს  
ბატონ გიორგი ტყემალაძეს

ბატონო გიორგი,

ქალაქ თბილისის მუნიციპალიტეტის საჯარო სამართლის იურიდიული პირის - ქალაქ თბილისის მუნიციპალიტეტის ტრანსპორტისა და ურბანული განვითარების სააგენტოში წარდგენილი N01233063561-67; N01240183755-67; N01240431389-67; N0124096400-67; N01240664345-67; N012321118-67 განცხადებებით და სააგენტოს ინიციატივით ქ. თბილისის ტერიტორიაზე დედაქალაქის მიწათსარგებლობის გენერალური გეგმით დამტკიცებული ფუნქციური ზონის ცვლილება. აღნიშნული საკითხები „ქ. თბილისის მუნიციპალიტეტის ტერიტორიების გამოყენებისა და განაშენიანების რეგულირების წესების დამტკიცების შესახებ“ ქალაქ თბილისის მუნიციპალიტეტის საკრებულოს 2016 წლის 24 მაისის №14-39 დადგენილების მე-9 მუხლის მე-9, მე-10, მე-12 პუნქტების თანახმად, განხილულია ქალაქ თბილისის მუნიციპალიტეტის მთავრობის მიერ და მოწონებული იქნა 2024 წლის 16 მაისის N24.828.928 განკარგულებით.

„ქ.თბილისის მუნიციპალიტეტის ტერიტორიების გამოყენებისა და განაშენიანების რეგულირების წესების დამტკიცების შესახებ“ ქალაქ თბილისის მუნიციპალიტეტის საკრებულოს 2016 წლის 24 მაისის №14-39 დადგენილების მე-9 მუხლის მე-12 და მე-13 პუნქტების შესაბამისად, განსახილველად გიგზავნით, „დედაქალაქის მიწათსარგებლობის გენერალური გეგმის დამტკიცების შესახებ“ ქალაქ თბილისის მუნიციპალიტეტის საკრებულოს 2019 წლის 15 მარტის N39-18 დადგენილებაში ცვლილების შეტანის თაობაზე ქ. თბილისის მუნიციპალიტეტის საკრებულოს დადგენილების პროექტს.

დანართი:

- ქალაქ თბილისის მუნიციპალიტეტის მთავრობის 2024 წლის 16 მაისის N24.828.928 ანკარგულება - 6 ფურცელი;
- „დედაქალაქის მიწათსარგებლობის გენერალური გეგმის დამტკიცების შესახებ“ ქალაქ თბილისის მუნიციპალიტეტის საკრებულოს 2019 წლის 15 მარტის N39-18 დადგენილებაში ცვლილების შეტანის თაობაზე ქალაქ თბილისის საკრებულოს დადგენილების პროექტი -6 ფურცელი;
- „დედაქალაქის მიწათსარგებლობის გენერალური გეგმის დამტკიცების შესახებ“ ქალაქ თბილისის მუნიციპალიტეტის საკრებულოს 2019 წლის 15 მარტის N39-18 დადგენილებაში ცვლილების შეტანის თაობაზე ქალაქ თბილისის მუნიციპალიტეტის საკრებულოს დადგენილების პროექტის

განმარტებითი ბარათი - 6 ფურცელი;

4. პრეზენტაცია 20 ფურცელი.

კახა კალაძე

ქალაქ თბილისის მუნიციპალიტეტის მერი

გამოყენებულია კვალიფიციური  
ელექტრონული ხელმოწერა/  
ელექტრონული შტამპი





# ქალაქ თბილისის მუნიციპალიტეტის მთავრობა



**განკარგულება - N 24.828.928**  
**16 / მაისი / 2024 წ.**

**„დედაქალაქის მიწათსარგებლობის გენერალური გეგმის დამტკიცების შესახებ“ ქალაქ თბილისის მუნიციპალიტეტის საკრებულოს 2019 წლის 15 მარტის N39-18 დადგენილებაში ცვლილების შეტანის თაობაზე“ ქალაქ თბილისის მუნიციპალიტეტის საკრებულოს დადგენილების პროექტის მოწონების შესახებ**

ქალაქ თბილისის მუნიციპალიტეტის მთავრობა განიხილავს შემდეგ საკითხებს:

ა) ქალაქ თბილისის მუნიციპალიტეტის საჯარო სამართლის იურიდიული პირის - ქალაქ თბილისის მუნიციპალიტეტის ტრანსპორტისა და ურბანული განვითარების სააგენტოს ინიციატივით, მოთხოვნილია ქალაქ თბილისში, ნავთლულის ქუჩა N8-ში მდებარე მიწის ნაკვეთებზე (საკადასტრო კოდები: N01.17.12.023.070, N01.17.12.023.083, N01.17.12.023.082) საზოგადოებრივ-საქმიანი ზონა 2-ის (სსზ-2) სპეციალური ზონა 1-ით (სპეცზ-1) ცვლილება;

ბ) 2023 წლის 2 ნოემბრის N01233063561-67 განცხადებით (სამსახურეობრივი ბარათი: N16-01241223466) მერაბ სიჭინავამ (პ/ნ 01004003825) მოითხოვა ქალაქ თბილისში, თენგიზ შემელიძის ქუჩა N13-სა და მეტროს სადგურ „სარაჯიშვილის“ მიმდებარედ არსებულ მიწის ნაკვეთებზე (საკადასტრო კოდები: N01.11.17.001.151; N01.11.17.001.152) ფუნქციური ზონის ცვლილება დამტკიცებული განაშენიანების რეგულირების გეგმის შესაბამისად;

გ) 2024 წლის 18 იანვრის N01240183755-67 განცხადებით (სამსახურეობრივი ბარათი: N16-01241223519) დავით სიხარულიძემ (პ/ნ 01011023104) მოითხოვა ქალაქ თბილისში, სოფელ ზემო ლისზე, თელების მიწაზე არსებულ მიწის ნაკვეთებზე (საკადასტრო კოდები: NN72.16.18.464; 72.16.18.466; 72.16.18.474; 72.16.18.467; 72.16.18.473; 72.16.18.468; 72.16.18.472; 72.16.18.469; 72.16.18.471; 72.16.18.470; 72.16.18.465, 72.16.18.944) ფუნქციური ზონის ცვლილება დამტკიცებული განაშენიანების რეგულირების გეგმის (კორექტირებული) პროექტის შესაბამისად;

დ) 2024 წლის 12 თებერვლის N01240431389-67 განცხადებით (სამსახურეობრივი ბარათი: N16-01241223348) ზურაბ ყვავაძემ (პ/ნ 01005010903) მოითხოვა ქალაქ თბილისში, გულიას ქუჩა N1-ში არსებულ მიწის ნაკვეთებზე (საკადასტრო კოდები: N01.18.09.005.176; N01.18.09.005.116) ფუნქციური ზონის ცვლილება დამტკიცებული განაშენიანების რეგულირების გეგმის შესაბამისად;

ე) 2024 წლის 5 აპრილის N0124096400-67 განცხადებით (სამსახურეობრივი ბარათი: N16-01241223324) ნინო ნემსაძემ (პ/ნ 01008051208) მოითხოვა ქალაქ თბილისში, ვარკეთილი 2-სა და ვაზისუბნის საცხოვრებელ რაიონს შორის, (ნაკვეთი N014/080) და (ნაკვეთი N014/081) არსებულ მიწის ნაკვეთებზე (საკადასტრო კოდები: N01.19.36.014.180; N01.19.36.014.181) ფუნქციური ზონის ცვლილება დამტკიცებული განაშენიანების რეგულირების გეგმის შესაბამისად;

ვ) 2024 წლის 6 მარტის N01240664345-67 განცხადებით (სამსახურეობრივი ბარათი: N16-01241231465) ბექა ბოჭორიშვილმა (პ/ნ 60001121060) მოითხოვა ქალაქ თბილისში, ბოგდან ხმელნიცის ქუჩა N42-ში, ქალაქ თბილისში, ბერი გაბრიელ სალოსის გამზირი N118: N118ა; N116ა; N116; N124ა; N116ბ: N124-ში არსებულ მიწის ნაკვეთებზე (საკადასტრო კოდები: NN01.17.11.029.043; 01.17.11.029.035; 01.17.11.029.028; 01.17.11.029.037, 01.17.11.029.030; 01.17.11.029.013, 01.17.11.029.038, 01.17.11.029.046) ფუნქციური ზონის ცვლილება დამტკიცებული განაშენიანების რეგულირების გეგმის შესაბამისად;



ზ) 2023 წლის 30 ივლისის N012321118-67 განცხადებით (საშსახურეობრივი ბარათი: N16-01241232426) რაულ აგიკიანმა (პ/ნ 61005005337) მოითხოვა ქალაქ თბილისში, დიღმის სასწავლო საცდელი მეურნეობა; დიღმის სასწავლო საცდელი მეურნეობა, მიმდებარედ (ნაკვეთი 09/177) არსებულ მიწის ნაკვეთებზე (საკადასტრო კოდები: N01.72.14.009.176; N01.72.14.009.639; N01.72.14.009.659) ფუნქციური ზონის ცვლილება დამტკიცებული განაშენიანების რეგულირების გეგმის შესაბამისად.

საქმისათვის არსებითი მნიშვნელობის მქონე გარემოებების შესწავლის შედეგად დადგინდა:

ა) ქალაქ თბილისში, ნავთლულის ქუჩა N8-ში მდებარე მიწის ნაკვეთებზე (საკადასტრო კოდები: N01.17.12.023.070, 01.17.12.023.083, 01.17.12.023.082) საზოგადოებრივ-საქმიანი ზონა 2-ის (სსზ-2) სპეციალური ზონა 1-ით (სპეცზ-1) ცვლილება;

„ქალაქ თბილისში, ნავთლულის ქუჩა N8-ში (ნაკვ. 23/010); (ნაკვ. 23/011); (ნაკვ. 23/012) არსებულ მიწის ნაკვეთებზე (საკადასტრო კოდები: N01.17.12.023.070; N01.17.12.027.045; N01.17.12.023.082; N01.17.12.023.083; N01.17.12.023.075; N01.17.12.023.077; N01.17.12.023.078; N01.17.12.023.074; N01.17.12.023.073; N01.17.12.023.079; N01.17.12.023.076) მრავალფუნქციური კომპლექსის განაშენიანების რეგულირების გეგმის პროექტის დამტკიცების თაობაზე“ ქალაქ თბილისის მუნიციპალიტეტის საკრებულოს 2023 წლის 30 ივნისის N308 განკარგულებით დამტკიცებული განაშენიანების რეგულირების გეგმის კორექტირებული პროექტის დამტკიცების თაობაზე“ ქალაქ თბილისის მუნიციპალიტეტის საკრებულოს 2024 წლის 29 მარტის N148 განკარგულებით დამტკიცებული განაშენიანების რეგულირების გეგმის კორექტირებული პროექტის შესაბამისად, აღნიშნული მიწის ნაკვეთები (საკადასტრო კოდი: N01.17.12.023.070, 01.17.12.023.083, 01.17.12.023.082) გამოეყო საპროექტო არეალს, რომელზედაც განაშენიანების რეგულირების გეგმის დამტკიცებამდე მიწათსარგებლობის გენერალური გეგმის მიხედვით ვრცელდებოდა სპეციალური ზონა 1 (სპეცზ-1). შესაბამისად, ქალაქ თბილისის მუნიციპალიტეტის სსიპ - ტრანსპორტისა და ურბანული განვითარების სააგენტოს მიზანშეწონილად მიაჩნია აღნიშნულ არეალზე დაბრუნდეს სპეციალური ზონა 1 (სპეცზ-1).

ზემოაღნიშნულის გათვალისწინებით, ქალაქ თბილისში, ნავთლულის ქუჩა N8-ში მდებარე მიწის ნაკვეთებზე (საკადასტრო კოდი: N01.17.12.023.070, N01.17.12.023.083, N01.17.12.023.082) საზოგადოებრივ-საქმიანი ზონა 2-ის (სსზ-2) სპეციალური ზონა 1-ით (სპეცზ-1) ცვლილება მისაღებია;

ბ) ქალაქ თბილისში, თენგიზ შეშელიძის ქუჩა N13-სა და მეტროს სადგურ „სარაჯიშვილის“ მიმდებარედ არსებულ მიწის ნაკვეთებზე (საკადასტრო კოდები: N01.11.17.001.151; N01.11.17.001.152) მოთხოვნილია ფუნქციური ზონის ცვლილება დამტკიცებული განაშენიანების რეგულირების გეგმის შესაბამისად;

საპროექტო ტერიტორიაზე, „ქალაქ თბილისში, თენგიზ შეშელიძის ქუჩა N13-ში; ქალაქ თბილისში, მეტროს სადგურ „სარაჯიშვილის“ მიმდებარედ არსებულ მიწის ნაკვეთებზე (საკადასტრო კოდები: N01.11.17.001.151; N01.11.17.001.152) და მიმდებარე დაურეგისტრირებელ ტერიტორიაზე მრავალფუნქციური კომპლექსის განაშენიანების რეგულირების გეგმის პროექტის დამტკიცების თაობაზე“ ქალაქ თბილისის მუნიციპალიტეტის საკრებულოს 2024 წლის 26 აპრილის N197 განკარგულება ადგენს ფუნქციურ ზონებსა და სხვა საჭირო ინფრასტრუქტურას.

ზემოაღნიშნულის გათვალისწინებით, ქალაქ თბილისში, თენგიზ შეშელიძის ქუჩა N13-სა და მეტროს სადგურ „სარაჯიშვილის“ მიმდებარედ არსებულ მიწის ნაკვეთებზე (საკადასტრო კოდები: N01.11.17.001.151; N01.11.17.001.152) ფუნქციური ზონის ცვლილება დამტკიცებული განაშენიანების

რეგულირების გეგმის შესაბამისად მისაღებია;

გ) ქალაქ თბილისში, სოფელ ზემო ლისზე, თელების მიწაზე არსებულ მიწის ნაკვეთებზე (საკადასტრო კოდები: NN72.16.18.464; 72.16.18.466; 72.16.18.474; 72.16.18.467; 72.16.18.473; 72.16.18.468; 72.16.18.472; 72.16.18.469; 72.16.18.471; 72.16.18.470; 72.16.18.465, 72.16.18.944) მოთხოვნილია ფუნქციური ზონის ცვლილება დამტკიცებული განაშენიანების რეგულირების გეგმის (კორექტირებული) პროექტის შესაბამისად;

საპროექტო ტერიტორიაზე, „ქალაქ თბილისში, სოფელ ზემო ლისზე, თელების მიწაზე; ქალაქ თბილისში, ლისზე არსებულ მიწის ნაკვეთებზე (საკადასტრო კოდები: N72.16.18.859; N72.16.18.919) ინდივიდუალური საცხოვრებელი სახლების კომპლექსის განაშენიანების რეგულირების გეგმის პროექტის დამტკიცების თაობაზე“ ქალაქ თბილისის მუნიციპალიტეტის საკრებულოს 2021 წლის 21 დეკემბრის N65 განკარგულებით დამტკიცებული განაშენიანების რეგულირების გეგმის კორექტირებული პროექტის დამტკიცების შესახებ“ ქალაქ თბილისის მუნიციპალიტეტის საკრებულოს 2024 წლის 26 აპრილის N205 განკარგულება ადგენს ფუნქციურ ზონებსა და სხვა საჭირო ინფრასტრუქტურას.

ზემოაღნიშნულის გათვალისწინებით, ქალაქ თბილისში, სოფელ ზემო ლისზე, თელების მიწაზე არსებულ მიწის ნაკვეთებზე (საკადასტრო კოდები: NN72.16.18.464; 72.16.18.466; 72.16.18.474; 72.16.18.467; 72.16.18.473; 72.16.18.468; 72.16.18.472; 72.16.18.469; 72.16.18.471; 72.16.18.470; 72.16.18.465, 72.16.18.944) ფუნქციური ზონის ცვლილება დამტკიცებული განაშენიანების რეგულირების გეგმის (კორექტირებული) პროექტის შესაბამისად მისაღებია;

დ) ქალაქ თბილისში, გულიას ქუჩა N1-ში არსებულ მიწის ნაკვეთებზე (საკადასტრო კოდები: N01.18.09.005.176; N01.18.09.005.116) მოთხოვნილია ფუნქციური ზონის ცვლილება დამტკიცებული განაშენიანების რეგულირების გეგმის შესაბამისად;

საპროექტო ტერიტორიაზე, „ქალაქ თბილისში, გულიას ქუჩა N1-ში არსებულ მიწის ნაკვეთებზე (საკადასტრო კოდები: N01.18.09.005.176; N01.18.09.005.116) მრავალფუნქციური კომპლექსის განაშენიანების რეგულირების გეგმის პროექტის დამტკიცების თაობაზე“ ქალაქ თბილისის მუნიციპალიტეტის საკრებულოს 2024 წლის 26 აპრილის N199 განკარგულება ადგენს ფუნქციურ ზონებსა და სხვა საჭირო ინფრასტრუქტურას.

მოთხოვნილი სახით ფუნქციური ზონის ცვლილების შემდგომ, რუკაში წარმოქმნილი ხარვეზის გასწორების მიზნით, საპროექტო ტერიტორიის მიღმა, საკადასტრო კოდებით რეგისტრირებულ მიწის ნაკვეთებზე (საკადასტრო კოდები: N01.18.09.005.145, N01.18.09.005.144, N01.18.09.005.012) და მიმდებარე დაურეგისტრირებელ ტერიტორიაზე ქალაქ თბილისის მუნიციპალიტეტის საჯარო სამართლის იურიდიული პირის - ქალაქ თბილისის მუნიციპალიტეტის ტრანსპორტისა და ურბანული განვითარების სააგენტოს ინიციატივით ხორციელდება საზოგადოებრივ-საქმიანი ზონის (სსზ) საზოგადოებრივ-საქმიანი ზონა 2-ით (სსზ-2) ცვლილება;

ზემოაღნიშნულის გათვალისწინებით, ქალაქ თბილისში, გულიას ქუჩა N1-ში არსებულ მიწის ნაკვეთებზე (საკადასტრო კოდები: N01.18.09.005.176; 01.18.09.005.116) ფუნქციური ზონის ცვლილება დამტკიცებული განაშენიანების რეგულირების გეგმის შესაბამისად, ასევე, საპროექტო ტერიტორიის მიღმა, საკადასტრო კოდებით რეგისტრირებულ მიწის ნაკვეთებზე (საკადასტრო კოდები: N01.18.09.005.145, 01.18.09.005.144, 01.18.09.005.012) და მიმდებარე დაურეგისტრირებელ ტერიტორიაზე, საზოგადოებრივ-საქმიანი ზონის (სსზ) საზოგადოებრივ-საქმიანი ზონა 2-ით (სსზ-2) ცვლილება მისაღებია;

ე) ქალაქ თბილისში, ვარკეთილი 2-სა და ვაზისუბნის საცხოვრებელ რაიონს, შორის (ნაკვეთი N014/080) და (ნაკვეთი N014/081) არსებულ მიწის ნაკვეთებზე (საკადასტრო კოდები: N01.19.36.014.180; 01.19.36.014.181) მოთხოვნილია ფუნქციური ზონის ცვლილება დამტკიცებული განაშენიანების რეგულირების გეგმის შესაბამისად;

საპროექტო ტერიტორიაზე, „ქალაქ თბილისში, ვარკეთილი 2-სა და ვაზისუბნის საცხოვრებელ რაიონს შორის არსებულ მიწის ნაკვეთებზე (საკადასტრო კოდები: N01.19.36.014.180; N01.19.36.014.181) მრავალბინიანი საცხოვრებელი კომპლექსის განაშენიანების რეგულირების გეგმის პროექტის დამტკიცების თაობაზე“ ქალაქ თბილისის მუნიციპალიტეტის საკრებულოს 2024 წლის 26 აპრილის N204 განკარგულება ადგენს ფუნქციურ ზონებსა და სხვა საჭირო ინფრასტრუქტურას.

ზემოაღნიშნულის გათვალისწინებით, ქალაქ თბილისში, ვარკეთილი 2-სა და ვაზისუბნის საცხოვრებელ რაიონს შორის (ნაკვეთი N014/080) და (ნაკვეთი N014/081) არსებულ მიწის ნაკვეთებზე (საკადასტრო კოდები: N01.19.36.014.180; N01.19.36.014.181) ფუნქციური ზონის ცვლილება დამტკიცებული განაშენიანების რეგულირების გეგმის შესაბამისად მისაღებია;

ვ) ქალაქ თბილისში, ბოგდან ხმელნიცკის ქუჩა N42-ში, ქალაქ თბილისში, ბერი გაბრიელ სალოსის გამზირი N118: N118ა; N116ა; N116; N124ა; N116ბ: N124-ში არსებულ მიწის ნაკვეთებზე (საკადასტრო კოდები: NN01.17.11.029.043; 01.17.11.029.035; 01.17.11.029.028; 01.17.11.029.037, 01.17.11.029.030; 01.17.11.029.013, 01.17.11.029.038, 01.17.11.029.046) მოთხოვნილია ფუნქციური ზონის ცვლილება დამტკიცებული განაშენიანების რეგულირების გეგმის შესაბამისად;

საპროექტო ტერიტორიაზე, „ქალაქ თბილისში, ბოგდან ხმელნიცკის ქუჩა N42-ში; ქალაქ თბილისში, ბერი გაბრიელ სალოსის გამზირი N118; N 118ა; N116ბ; N116; N124ა; N116ა; N124-ში, არსებულ მიწის ნაკვეთებზე (საკადასტრო კოდები: NN01.17.11.029.043; 01.17.11.029.035; 01.17.11.029.028; 01.17.11.029.037; 01.17.11.029.030; 01.17.11.029.013; 01.17.11.029.038; 01.17.11.029.046) მრავალფუნქციური კომპლექსის განაშენიანების რეგულირების გეგმის პროექტის დამტკიცების თაობაზე“ ქალაქ თბილისის მუნიციპალიტეტის საკრებულოს 2023 წლის 17 მარტის N112 განკარგულებით დამტკიცებული განაშენიანების რეგულირების გეგმის ცვლილების პროექტის დამტკიცების თაობაზე“ ქალაქ თბილისის მუნიციპალიტეტის საკრებულოს 2024 წლის 26 აპრილის N208 განკარგულება ადგენს ფუნქციურ ზონებსა და სხვა საჭირო ინფრასტრუქტურას.

ზემოაღნიშნულის გათვალისწინებით, ქალაქ თბილისში, ბოგდან ხმელნიცკის ქუჩა N42-ში, ქალაქ თბილისში, ბერი გაბრიელ სალოსის გამზირი N118: №118ა; N116ა; N116; N124ა; N116ბ: N124-ში არსებულ მიწის ნაკვეთებზე (საკადასტრო კოდები: NN01.17.11.029.043; 01.17.11.029.035; 01.17.11.029.028; 01.17.11.029.037, 01.17.11.029.030; 01.17.11.029.013, 01.17.11.029.038, 01.17.11.029.046) ფუნქციური ზონის ცვლილება დამტკიცებული განაშენიანების რეგულირების გეგმის შესაბამისად მისაღებია;

ზ) ქალაქ თბილისში, დიდმის სასწავლო საცდელი მეურნეობა; დიდმის სასწავლო საცდელი მეურნეობა, მიმდებარედ (ნაკვეთი 09/177) არსებულ მიწის ნაკვეთებზე (საკადასტრო კოდები: N01.72.14.009.176; N01.72.14.009.639; N01.72.14.009.659) მოთხოვნილია ფუნქციური ზონის ცვლილება დამტკიცებული განაშენიანების რეგულირების გეგმის შესაბამისად;

საპროექტო ტერიტორიაზე, „ქალაქ თბილისში, დიდმის სასწავლო საცდელ მეურნეობაში; ქალაქ თბილისში, დიდმის სასწავლო საცდელი მეურნეობის მიმდებარედ (ნაკვეთი 09/177) არსებულ მიწის

ნაკვეთებზე (საკადასტრო კოდები: N01.72.14.009.176; N01.72.14.009.639; N01.72.14.009.659) მრავალფუნქციური კომპლექსის განაშენიანების რეგულირების გეგმის პროექტის დამტკიცების თაობაზე'' ქალაქ თბილისის მუნიციპალიტეტის საკრებულოს 2024 წლის 26 აპრილის N201 განკარგულება ადგენს ფუნქციურ ზონებსა და სხვა საჭირო ინფრასტრუქტურას.

მოთხოვნილი სახით ფუნქციური ზონის ცვლილების შემდგომ, რუკაში წარმოქმნილი ხარვეზის გასწორების მიზნით, საპროექტო ტერიტორიის მიღმა, N01.72.14.009.650 საკადასტრო კოდით რეგისტრირებულ მიწის ნაკვეთის ნაწილზე, ქალაქ თბილისის მუნიციპალიტეტის საჯარო სამართლის იურიდიული პირის - ქალაქ თბილისის მუნიციპალიტეტის ტრანსპორტისა და ურბანული განვითარების სააგენტოს ინიციატივით, ხორციელდება სარეკრეაციო ზონა 2-ის (რზ-2) საზოგადოებრივ-საქმიანი ზონა 2-ით (სსზ-2) ცვლილება და გამწვანებული ტერიტორიების რუკით არსებული სარეკრეაციო ზონა 2-ის (რზ-2) მოხსნა;

ზემოაღნიშნულის გათვალისწინებით, ქალაქ თბილისში, დიღმის სასწავლო საცდელი მეურნეობა; დიღმის სასწავლო საცდელი მეურნეობა, მიმდებარედ (ნაკვეთი 09/177) არსებულ მიწის ნაკვეთებზე (საკადასტრო კოდები: N01.72.14.009.176; N01.72.14.009.639; N01.72.14.009.659) ფუნქციური ზონის ცვლილება დამტკიცებული განაშენიანების რეგულირების გეგმის შესაბამისად, ასევე, N01.72.14.009.650 საკადასტრო კოდით რეგისტრირებულ მიწის ნაკვეთის ნაწილზე სარეკრეაციო ზონა 2-ის (რზ-2) საზოგადოებრივ-საქმიანი ზონა 2-ით (სსზ-2) ცვლილება და გამწვანებული ტერიტორიების რუკით არსებული სარეკრეაციო ზონა 2-ის (რზ-2) მოხსნა მისაღება;

საქართველოს ორგანული კანონის „ადგილობრივი თვითმმართველობის კოდექსის“ 75-ე მუხლის „ბ.ა“ და „ე.ბ“ ქვეპუნქტებისა და „ტექნიკური რეგლამენტის-დასახლებათა ტერიტორიების გამოყენებისა და განაშენიანების რეგულირების ძირითადი დებულებების დამტკიცების თაობაზე“ საქართველოს მთავრობის 2014 წლის 15 იანვრის N59 დადგენილებით დამტკიცებული ტექნიკური რეგლამენტის მე-14 მუხლის პირველი პუნქტისა და „ქ. თბილისის მუნიციპალიტეტის ტერიტორიების გამოყენებისა და განაშენიანების რეგულირების წესების დამტკიცების შესახებ“ ქალაქ თბილისის მუნიციპალიტეტის საკრებულოს 2016 წლის 24 მაისის N14-39 დადგენილებით დამტკიცებული წესების მე-9 მუხლის მე-12 პუნქტის საფუძველზე.

ქალაქ თბილისის მუნიციპალიტეტის მთავრობამ გადაწყვიტა:

1. მოწონებულ იქნეს „დედაქალაქის მიწათსარგებლობის გენერალური გეგმის დამტკიცების შესახებ“ ქალაქ თბილისის მუნიციპალიტეტის საკრებულოს 2019 წლის 15 მარტის N39-18 დადგენილებაში ცვლილების შეტანის თაობაზე“ ქალაქ თბილისის მუნიციპალიტეტის საკრებულოს დადგენილების პროექტი, ამ განკარგულების დანართის შესაბამისად, შემდეგ საკითხებზე:

ა) ქალაქ თბილისში, ნავთლულის ქუჩა N8-ში მდებარე მიწის ნაკვეთებზე (საკადასტრო კოდები: N01.17.12.023.070, N01.17.12.023.083, N01.17.12.023.082) საზოგადოებრივ-საქმიანი ზონა 2-ის (სსზ-2) სპეციალური ზონა 1-ით (სპეცზ-1) ცვლილება;

ბ) ქალაქ თბილისში, თენგიზ შეშელიძის ქუჩა N13-სა და მეტროს სადგურ „სარაჯიშვილის“ მიმდებარედ არსებულ მიწის ნაკვეთებზე (საკადასტრო კოდები: N01.11.17.001.151; N01.11.17.001.152) ფუნქციური ზონის ცვლილება დამტკიცებული განაშენიანების რეგულირების გეგმის შესაბამისად;

გ) ქალაქ თბილისში, სოფელ ზემო ლისზე, თელების მიწაზე არსებულ მიწის ნაკვეთებზე (საკადასტრო კოდები: NN72.16.18.464; 72.16.18.466; 72.16.18.474; 72.16.18.467; 72.16.18.473; 72.16.18.468; 72.16.18.472; 72.16.18.469; 72.16.18.471; 72.16.18.470; 72.16.18.465, 72.16.18.944)



ფუნქციური ზონის ცვლილება დამტკიცებული განაშენიანების რეგულირების გეგმის (კორექტირებული) პროექტის შესაბამისად;

დ) ქალაქ თბილისში, გულიას ქუჩა N1-ში არსებულ მიწის ნაკვეთებზე (საკადასტრო კოდები: N01.18.09.005.176; N01.18.09.005.116) ფუნქციური ზონის ცვლილება დამტკიცებული განაშენიანების რეგულირების გეგმის შესაბამისად, ასევე, საპროექტო ტერიტორიის მიღმა, საკადასტრო კოდებით რეგისტრირებულ მიწის ნაკვეთებზე (საკადასტრო კოდები: N01.18.09.005.145, N01.18.09.005.144, N01.18.09.005.012) და მიმდებარე დაურეგისტრირებელ ტერიტორიაზე, საზოგადოებრივ-საქმიანი ზონის (სსზ) საზოგადოებრივ-საქმიანი ზონა 2-ით (სსზ-2) ცვლილება;

ე) ქალაქ თბილისში, ვარკეთილი 2-სა და ვაზისუბნის საცხოვრებელ რაიონს შორის (ნაკვეთი N014/080) და (ნაკვეთი N014/081) არსებულ მიწის ნაკვეთებზე (საკადასტრო კოდები: N01.19.36.014.180; N01.19.36.014.181) ფუნქციური ზონის ცვლილება დამტკიცებული განაშენიანების რეგულირების გეგმის შესაბამისად;

ვ) ქალაქ თბილისში, ბოგდან ხმელნიცვის ქუჩა N42-ში, ქალაქ თბილისში, ბერი გაბრიელ სალოსის გამზირი N118: N118ა; N116ა; N116; N124ა; N116ბ: N124-ში არსებულ მიწის ნაკვეთებზე (საკადასტრო კოდები: NN01.17.11.029.043; 01.17.11.029.035; 01.17.11.029.028; 01.17.11.029.037, 01.17.11.029.030; 01.17.11.029.013, 01.17.11.029.038, 01.17.11.029.046) ფუნქციური ზონის ცვლილება დამტკიცებული განაშენიანების რეგულირების გეგმის შესაბამისად;

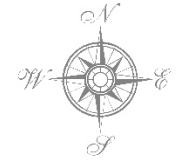
ზ) ქალაქ თბილისში, დიღმის სასწავლო საცდელი მეურნეობა; დიღმის სასწავლო საცდელი მეურნეობა, მიმდებარედ (ნაკვეთი 09/177) არსებულ მიწის ნაკვეთებზე (საკადასტრო კოდები: N01.72.14.009.176; N01.72.14.009.639; N01.72.14.009.659) ფუნქციური ზონის ცვლილება დამტკიცებული განაშენიანების რეგულირების გეგმის შესაბამისად, ასევე, N01.72.14.009.650 საკადასტრო კოდით რეგისტრირებულ მიწის ნაკვეთის ნაწილზე სარეკრეაციო ზონა 2-ის (რზ-2) საზოგადოებრივ-საქმიანი ზონა 2-ით (სსზ-2) ცვლილება და გამწვანებული ტერიტორიების რუკით არსებული სარეკრეაციო ზონა 2-ის (რზ-2) მოხსნა;

2. კონტროლი განკარგულების შესრულებაზე დაევალოს ქალაქ თბილისის მუნიციპალიტეტის მერის პირველ მოადგილეს (ვიცე - მერი) ირაკლი ხმალაძეს.

3. ამ განკარგულების გასაჩივრება, დაინტერესებული მხარის მიერ, შესაძლებელია მისთვის განკარგულების გაცნობიდან ერთი თვის ვადაში, თბილისის საქალაქო სასამართლოში (მისამართი: ქ.თბილისი, დავით აღმაშენებლის ხეივანი N64), საქართველოს კანონმდებლობით დადგენილი წესით.

ქალაქ თბილისის მუნიციპალიტეტის მერი

კახა კალაძე



ქვემოთხსენიებული ტერიტორიაზე - კუბანის მდინარეზე და მისი დელტის რეგიონში  
კუბანის მდინარის ნაპირების დაცვის და განმარტების პროექტის  
კუბანის მდინარის ნაპირების დაცვის და განმარტების პროექტის

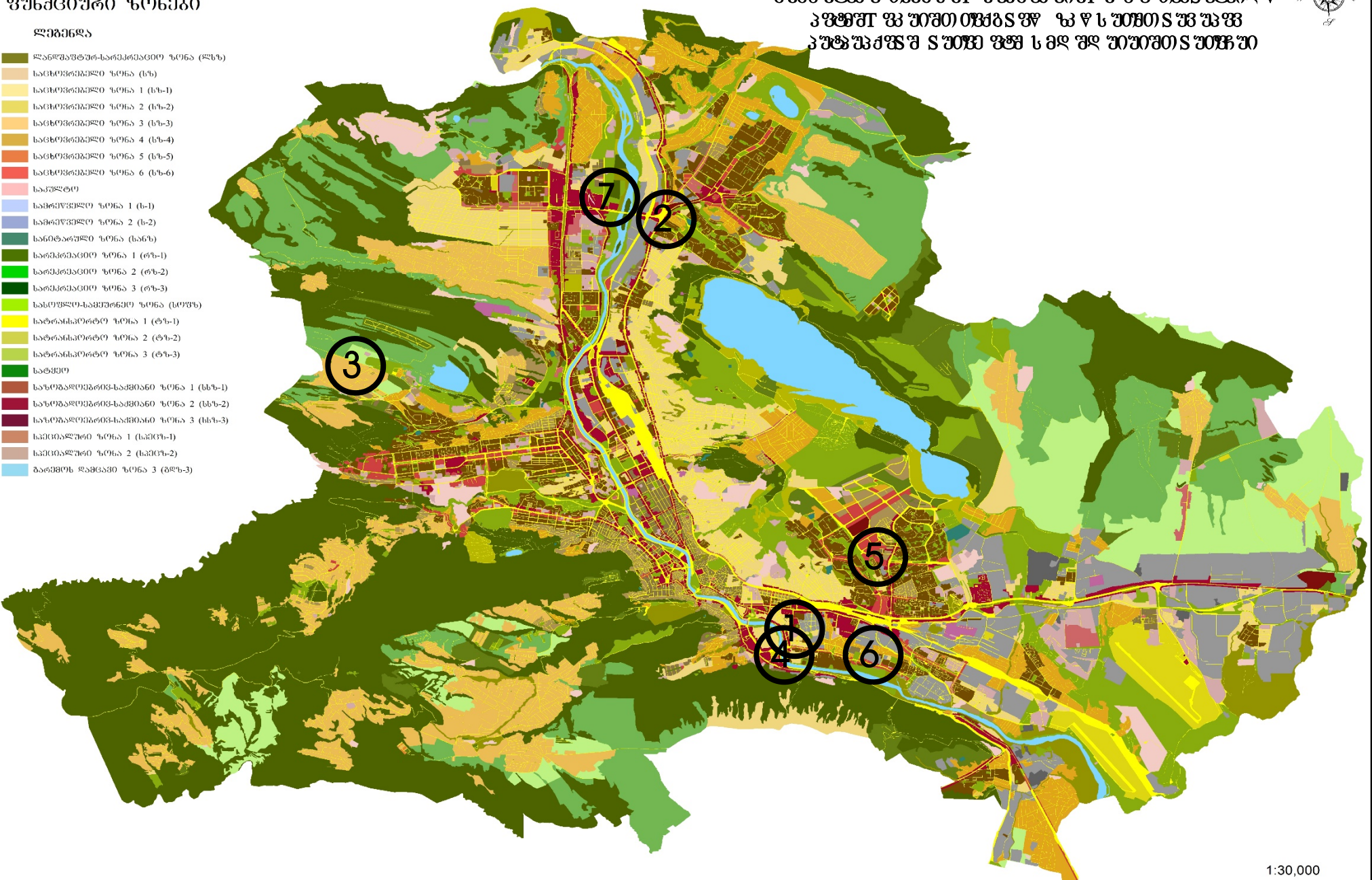
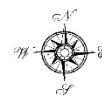


გუნძეციური ზონები

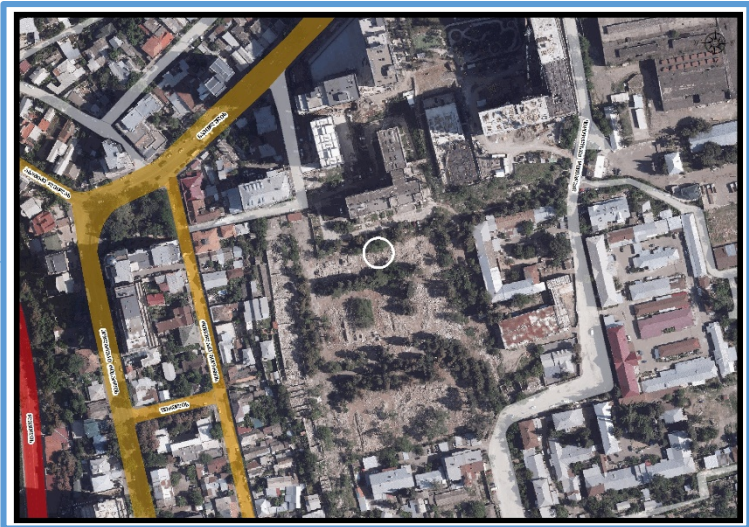
ლეგენა

- ლანდშაფტურ-სარეკონსტრუქციო ზონა (ლსზ)
- საცხოვრებელი ზონა (სზ)
- საცხოვრებელი ზონა 1 (სზ-1)
- საცხოვრებელი ზონა 2 (სზ-2)
- საცხოვრებელი ზონა 3 (სზ-3)
- საცხოვრებელი ზონა 4 (სზ-4)
- საცხოვრებელი ზონა 5 (სზ-5)
- საცხოვრებელი ზონა 6 (სზ-6)
- საკულტო
- სამრეწველო ზონა 1 (ს-1)
- სამრეწველო ზონა 2 (ს-2)
- სანატორიო ზონა (სანს)
- ხარკრეკონსტრუქციო ზონა 1 (რზ-1)
- ხარკრეკონსტრუქციო ზონა 2 (რზ-2)
- ხარკრეკონსტრუქციო ზონა 3 (რზ-3)
- სასოფლო-სამეურნეო ზონა (სსოფს)
- სატრანსპორტო ზონა 1 (ტზ-1)
- სატრანსპორტო ზონა 2 (ტზ-2)
- სატრანსპორტო ზონა 3 (ტზ-3)
- სატყეო
- სასოფლო-სამეურნეო-საგარეო ზონა 1 (სსგ-1)
- სასოფლო-სამეურნეო-საგარეო ზონა 2 (სსგ-2)
- სასოფლო-სამეურნეო-საგარეო ზონა 3 (სსგ-3)
- სპეციალური ზონა 1 (სპეც-1)
- სპეციალური ზონა 2 (სპეც-2)
- ბარბერის ლანდშაფტო ზონა 3 (ბლზ-3)

ქვემოთაა მოცემულია ახალი და რეკონსტრუქციული ზონების განაწილება და მათი სახეობა და სახელი. აღნიშნულია მათი საზღვრები და მათი სახეობა და სახელი.



## ადგილმდებარეობა



დაინტერესებული პირი: ნინო ნადარეიშვილი

დამკვეთის ინფორმაცია: შპს "ანაგი დეველოპმენტი 2,, (ს/კ: 404592017)

მისამართი: ქალაქი თბილისი, ქუჩა ნავთლული N 8

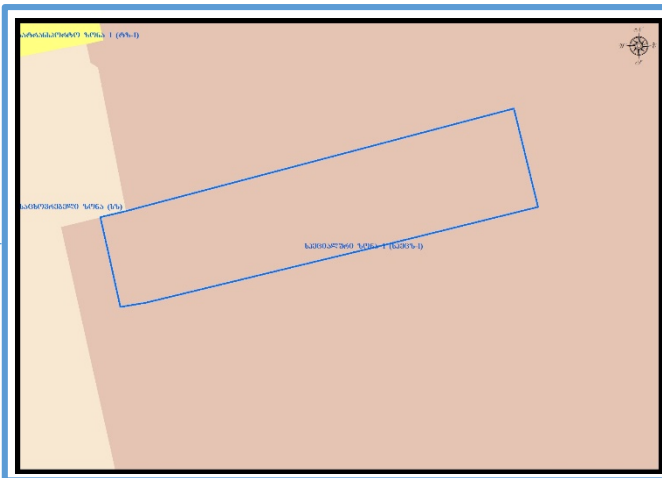
საკადასტრო კოდი : N 01.17.12.023.070, 01.17.12.023.083, 01.17.12.023.082

მიზნობრიობა: დამტკიცებული განაშენიანების რეგულირების გეგმის შესაბამისად ფუნქციური ზონის ცვლილება

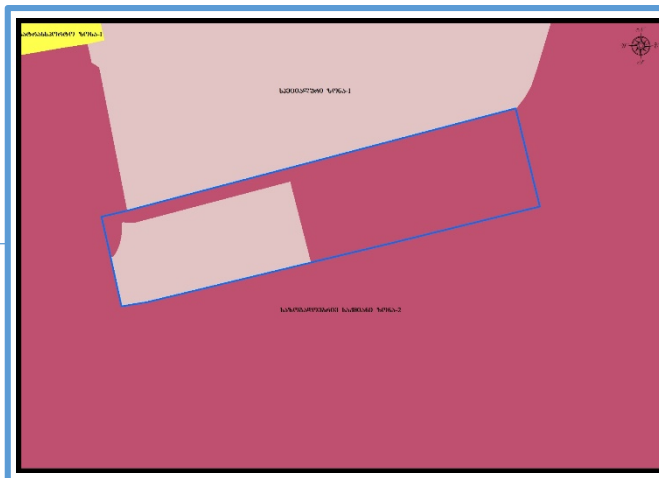
<https://maps.tbilisi.gov.ge/?orgId=1&objId=419368&lrId=10900#/C=44.8416047-41.6807337@Z=17>

განცხადების ნომერი : N 01240502984-67 (სამსახურეობრივი ზარათი: 16-0124095146)

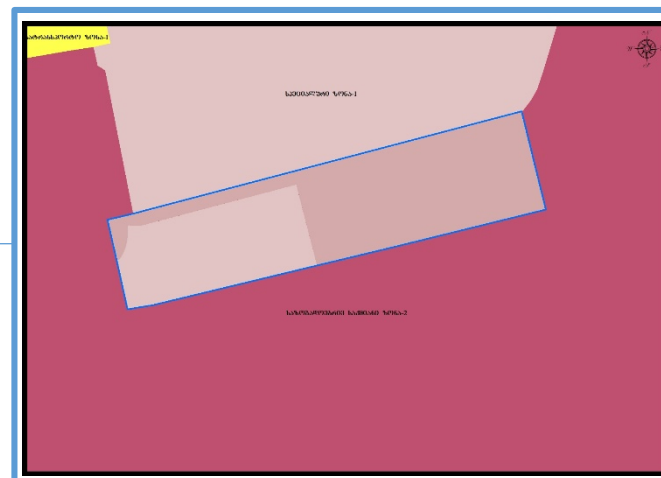
## ფუნქციური ზონირება 2014-2018





## არსებული ზონირება



## მოთხოვნილი ზონირება



მოთხოვნის ტექსტი: დამტკიცებული განაშენიანების რეგულირების გეგმის შესაბამისად ფუნქციური ზონის ცვლილება; ცვლილების საერთო ფართობი: 1323 კვ.მ.  
2014-2018 წლის გენერალური გეგმის ფუნქციური ზონირების რუკით ვრცელდებოდა სპეციალური ზონა-1 (სპეცზ-1)

| არსებული ზონირება  | მოთხოვნილი ზონირება  |
|--|--|
|  საზოგადოებრივ-საქმიანი ზონა-2 (სსზ-2) (1323კვ.მ) |  სპეციალური ზონა-1 (სპეცზ-1) (1323კვ.მ) |

ქალაქ თბილისის მუნიციპალიტეტის საჯარო სამართლის იურიდიული პირის - ქალაქ თბილისის მუნიციპალიტეტის ტრანსპორტისა და ურბანული განვითარების სააგენტოს პოზიცია : შესაძლებლად მიაჩნია ფუნქციური ზონის ცვლილება

### ადგილმდებარეობა



დაინტერესებული პირი: თამაზ აბაშიძე

დამკვეთის ინფორმაცია: მერაბ სიჭინავა

მესაკუთრე: შპს "იბერია-95,,;

მისამართი: ქალაქი თბილისი, თენგიზ შეშელიძის ქუჩა, N13-სა და მეტროს სადგურ „სარაჯიშვილი“-ს მიმდებარედ

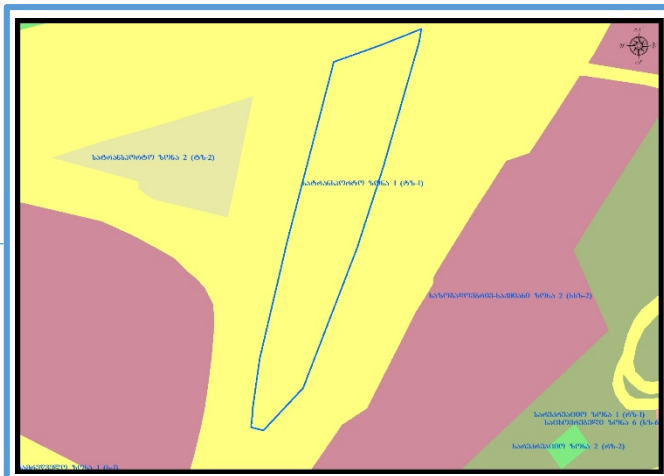
საკადასტრო კოდი : N01.11.17.001.151, 01.11.17.001.152

მიზნობრიობა: დამტკიცებული განაშენიანების რეგულირების გეგმის შესაბამისად ფუნქციური ზონის ცვლილება

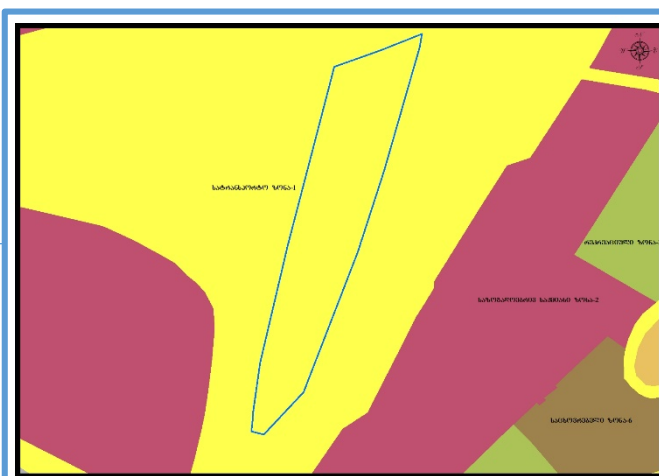
<https://maps.tbilisi.gov.ge/?orgId=1&objId=441482&Ird=10900#/C=44.7995864-41.7850017@Z=17>

განცხადების ნომერი : N 01233063561-67 (სამსახურებრივი ბარათი: 16-01241223466)

### ფუნქციური ზონირება 2014-2018



### არსებული ზონირება



### მოთხოვნილი ზონირება

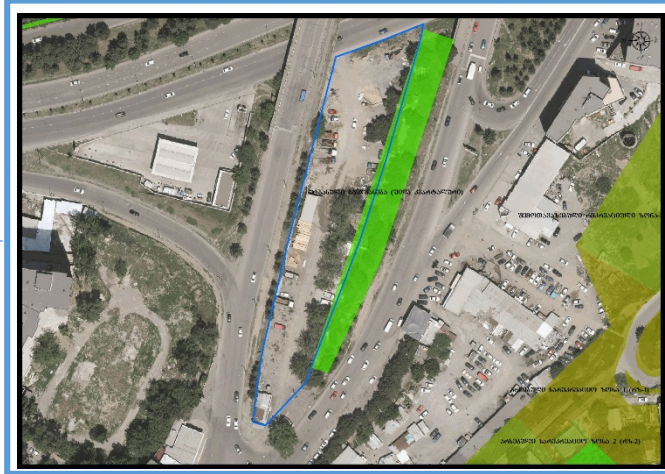


მოთხოვნის ტექსტი: დამტკიცებული განაშენიანების რეგულირების გეგმის შესაბამისად ფუნქციური ზონის ცვლილება;  
ცვლილების საერთო ფართობი: 4900 კვ.მ.  
2014-2018 წლის გენერალური გეგმის ფუნქციური ზონირების რუკით ვრცელდებოდა სატრანსპორტო ზონა-1 (ტზ-1)

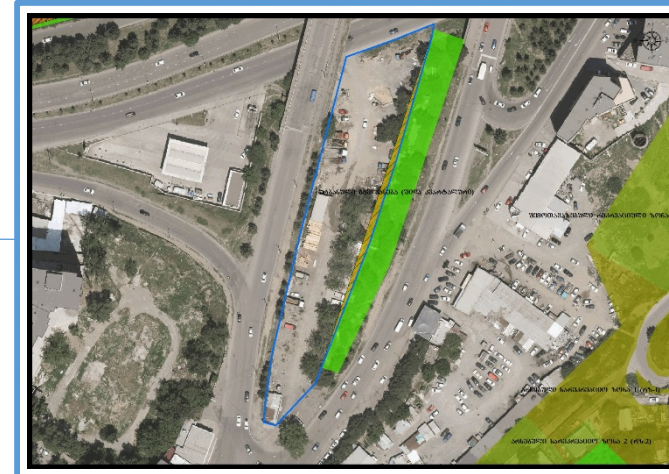
| არსებული ზონირება   | მოთხოვნილი ზონირება  |
|---|--|
|  სატრანსპორტო ზონა-1 (ტზ-1) (4900კვ.მ) |  საზოგადოებრივ-საქმიანი ზონა-3 (სსზ-3) (4900კვ.მ) |

ქალაქ თბილისის მუნიციპალიტეტის საჯარო სამართლის იურიდიული პირის - ქალაქ თბილისის მუნიციპალიტეტის ტრანსპორტისა და ურბანული განვითარების სააგენტოს პოზიცია : შესაძლებლად მიაჩნია ფუნქციური ზონის ცვლილება; ცვლილებას ექვემდებარება გამწვანებული ტერიტორიების რუკაც;

არსებული ზონირება



მოთხოვნილი ზონირება





## ადგილმდებარეობა



დაინტერესებული პირი: დავით პაპიძე

დამკვეთის ინფორმაცია: დავით სიხარულიძე

მესაკუთრე: მაია გურგენიძე; ალექსანდრე ჩიტაძე; დავით სიხარულიძე; გიორგი ჩიტაძე; თამარ ჩიტაძე

მისამართი: ქალაქი თბილისი, სოფელი ზემო ლისი, თელეების მიწა

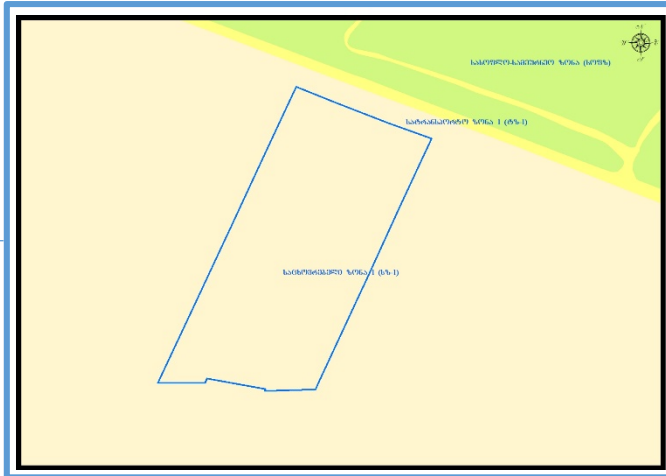
საკადასტრო კოდი : N 72.16.18.469, 72.16.18.465, 72.16.18.464, 72.16.18.471, 72.16.18.466, 72.16.18.468, 72.16.18.472, 72.16.18.474, 72.16.18.470, 72.16.18.467, 72.16.18.473, 72.16.18.944

მიზნობრიობა: დამტკიცებული განაშენიანების რეგულირების გეგმის შესაბამისად ფუნქციური ზონის ცვლილება

<https://maps.tbilisi.gov.ge/?orgId=1&objId=437843&lrId=10900#/C=44.7030048-41.7472392@Z=17>

განცხადების ნომერი : N 01240183755-67 (სამსახურეობრივი ბარათი: 16-01241223519)

## ფუნქციური ზონირება 2014-2018





## არსებული ზონირება



## მოთხოვნილი ზონირება



მოთხოვნის ტექსტი: დამტკიცებული განაშენიანების რეგულირების გეგმის შესაბამისად ფუნქციური ზონის ცვლილება; ცვლილების საერთო ფართობი: 413 კვ.მ.  
2014-2018 წლის გენერალური გეგმის ფუნქციური ზონირების რუკით ვრცელდებოდა საცხოვრებელი ზონა-1 (სზ-1)

| არსებული ზონირება  | მოთხოვნილი ზონირება  |
|--|--|
|  საცხოვრებელი ზონა-1 (სზ-1) (413კვ.მ) |  სატრანსპორტო ზონა-1 (ტზ-1) (413კვ.მ) |

ქალაქ თბილისის მუნიციპალიტეტის საჯარო სამართლის იურიდიული პირის - ქალაქ თბილისის მუნიციპალიტეტის ტრანსპორტისა და ურბანული განვითარების სააგენტოს პოზიცია : შესაძლებლად მიაჩნია ფუნქციური ზონის ცვლილება

## ადგილმდებარეობა



დაინტერესებული პირი: ზურაბ ყვავაძე

დამკვეთის ინფორმაცია: ზურაბ ყვავაძე

მესაკუთრე: შპს "ოკრიბა,,"

მისამართი: ქალაქი თბილისი, გულიას ქუჩა N 1

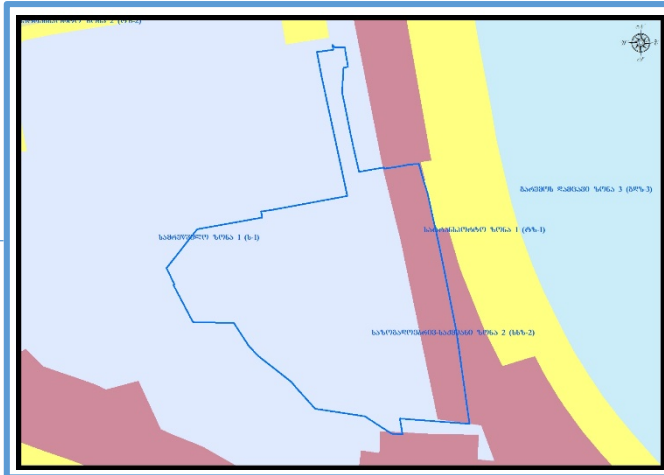
საკადასტრო კოდი : N 01.18.09.005.176, 01.18.09.005.116, 01.18.09.005.145, 01.18.09.005.144, 01.18.09.005.012 და მიმდებარე დაურეგისტრირებელი ტერიტორია

მიზნობრიობა: დამტკიცებული განაშენიანების რეგულირების გეგმის შესაბამისად ფუნქციური ზონის ცვლილება

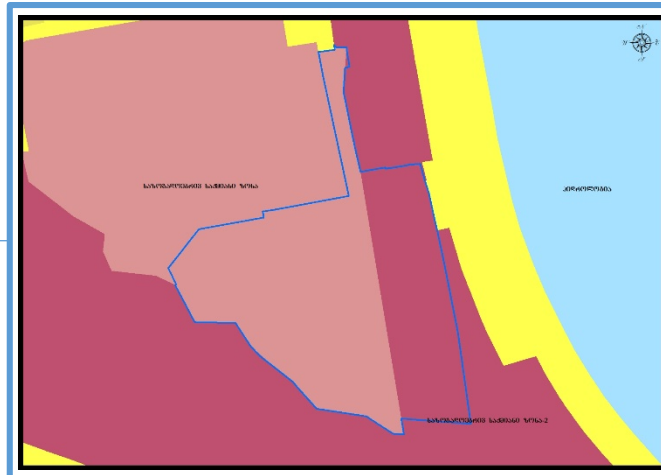
<https://maps.tbilisi.gov.ge/?orgId=1&objId=438449&Irid=10900#/C=44.8358784-41.6734224@Z=17>

განცხადების ნომერი : N 01240431389-67 (სამსახურეობრივი ბარათი: 16-01241223348)

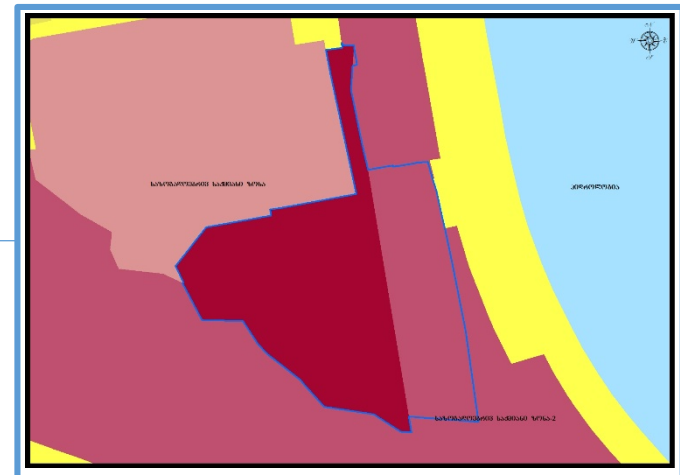
## ფუნქციური ზონირება 2014-2018



## არსებული ზონირება



## მოთხოვნილი ზონირება



მოთხოვნის ტექსტი: დამტკიცებული განაშენიანების რეგულირების გეგმის შესაბამისად ფუნქციური ზონის ცვლილება;

ცვლილების საერთო ფართობი: 8911 კვ.მ.

2014-2018 წლის გენერალური გეგმის ფუნქციური ზონირების რუკით ვრცელდებოდა სამრეწველო ზონა-1 (ს-1), საზოგადოებრივ-საქმიანი ზონა-2 (სსზ-2)

| არსებული ზონირება   | მოთხოვნილი ზონირება   |
|---|---|
|  საზოგადოებრივ-საქმიანი ზონა (სსზ) (8911 <sub>კვ.მ</sub> ) |  საზოგადოებრივ-საქმიანი ზონა-2 (სსზ-2) (8911 <sub>კვ.მ</sub> ) |

ქალაქ თბილისის მუნიციპალიტეტის საჯარო სამართლის იურიდიული პირის - ქალაქ თბილისის მუნიციპალიტეტის ტრანსპორტისა და ურბანული განვითარების სააგენტოს პოზიცია : შესაძლებლად მიაჩნია ფუნქციური ზონის ცვლილება

## ადგილმდებარეობა



დაინტერესებული პირი: ნინო ნემსაძე

დამკვეთის ინფორმაცია: ნინო ნემსაძე

მესაკუთრე: ირმა ბრეგვაძე; ალექსანდრე ქავთარაძე;

მისამართი: ქალაქი თბილისი, ვარკეთილი 2-სა და ვაზისუბნის საცხოვრებელ რაიონს შორის

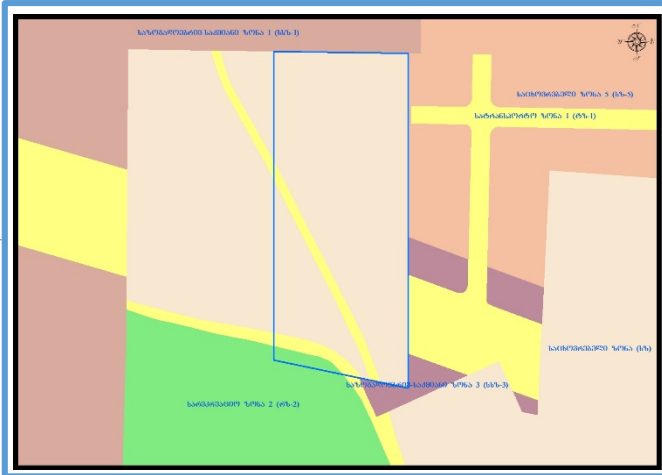
საკადასტრო კოდი : N 01.19.36.014.180, 01.19.36.014.181

მიზნობრიობა: დამტკიცებული განაშენიანების რეგულირების გეგმის შესაბამისად ფუნქციური ზონის ცვლილება

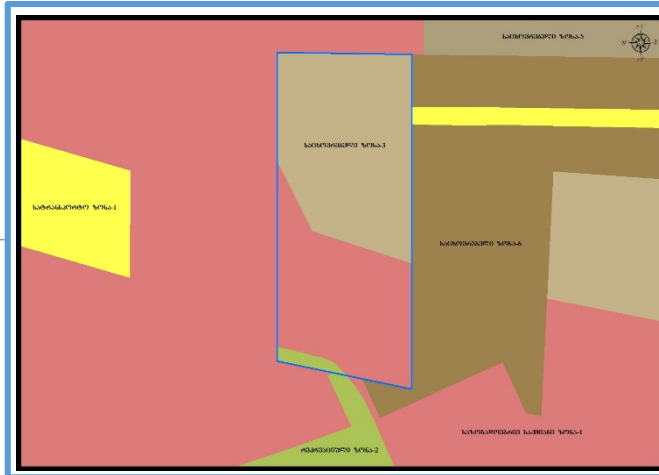
<https://maps.tbilisi.gov.ge/?orgId=1&objId=445023&Irid=10900#/C=44.8647273-41.7002178@Z=17>

განცხადების ნომერი : N 0124096400-67 (სამსახურეობრივი ბარათი: 16-01241223324)

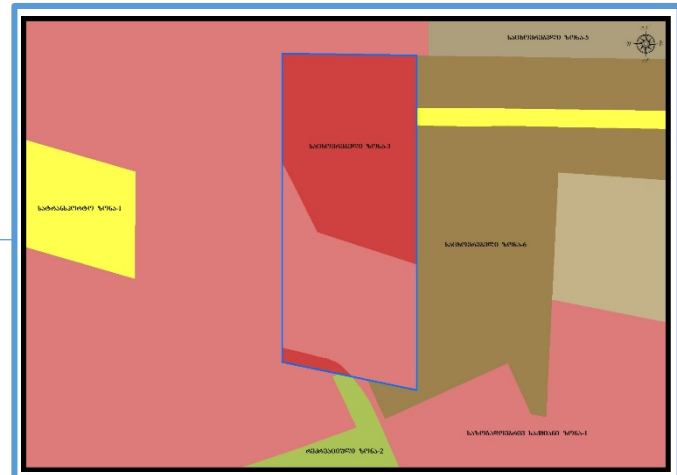
## ფუნქციური ზონირება 2014-2018



## არსებული ზონირება





## მოთხოვნილი ზონირება



მოთხოვნის ტექსტი: დამტკიცებული განაშენიანების რეგულირების გეგმის შესაბამისად ფუნქციური ზონის ცვლილება;

ცვლილების საერთო ფართობი: 2896 კვ.მ.

2014-2018 წლის გენერალური გეგმის ფუნქციური ზონირების რუკით ვრცელდებოდა საცხოვრებელი ზონა (სზ), სატრანსპორტო ზონა-1 (ტზ-1), სარეკრეაციო ზონა-2 (რზ-2)

| არსებული ზონირება   | მოთხოვნილი ზონირება  |
|---|--|
|  საცხოვრებელი ზონა-3 (სზ-3) (2801კვ.მ) |  საზოგადოებრივ-საქმიანი ზონა-1 (სსზ-1) (2896კვ.მ) |
|  სარეკრეაციო ზონა-2 (რზ-2) (95კვ.მ)    |  |

ქალაქ თბილისის მუნიციპალიტეტის საჯარო სამართლის იურიდიული პირის - ქალაქ თბილისის მუნიციპალიტეტის ტრანსპორტისა და ურბანული განვითარების სააგენტოს პოზიცია : შესაძლებლად მიაჩნია ფუნქციური ზონის ცვლილება, ცვლილებას ექვემდებარება გამწვანებული ტერიტორიების რუკაც;

არსებული ზონირება



მოთხოვნილი ზონირება



# ფუნქციური ზონირების ცვლილების მოთხოვნა

## ადგილმდებარეობა



დაინტერესებული პირი: ბექა კიკალიშვილი

დამკვეთის ინფორმაცია: ბექა ბოჭორიშვილი

მესაკუთრე: შპს "ელიტა ბურჯი"; შპს "ივერია 90,"; სააქციო საზოგადოება "ისანი-ქართუ"; შპს "ბურჯი"

მისამართი: ქალაქი თბილისი, ბერი გაბრიელ სალოსის გამზირი N 116-116ა-116ბ-118-118ა-124-124ა; ზოგდან ხმელნიცვის ქუჩა N 42

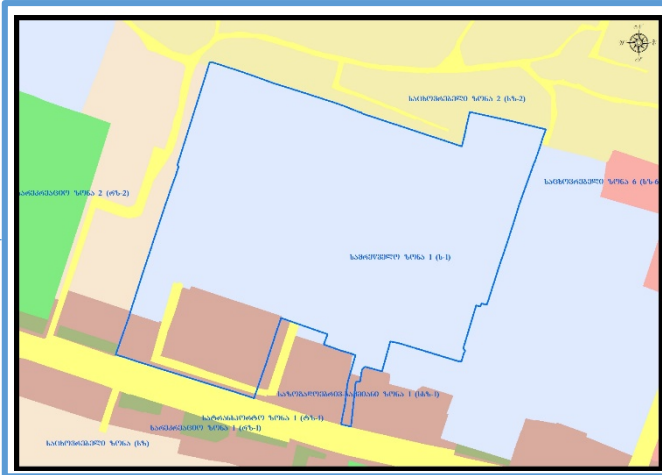
საკადასტრო კოდი : N01.17.11.029.035, 01.17.11.029.046, 01.17.11.029.013, 01.17.11.029.028, 01.17.11.029.043, 01.17.11.029.037, 01.17.11.029.030, 01.17.11.029.038

მიზნობრიობა: დამტკიცებული განაშენიანების რეგულირების გეგმის შესაბამისად ფუნქციური ზონის ცვლილება

<https://maps.tbilisi.gov.ge/?orgId=1&objId=445872&lrid=10900#/C=44.8615650-41.6739574@Z=17>

განცხადების ნომერი : N 01240664345-67 (სამსახურეობრივი ბარათი: 16-01241231465)

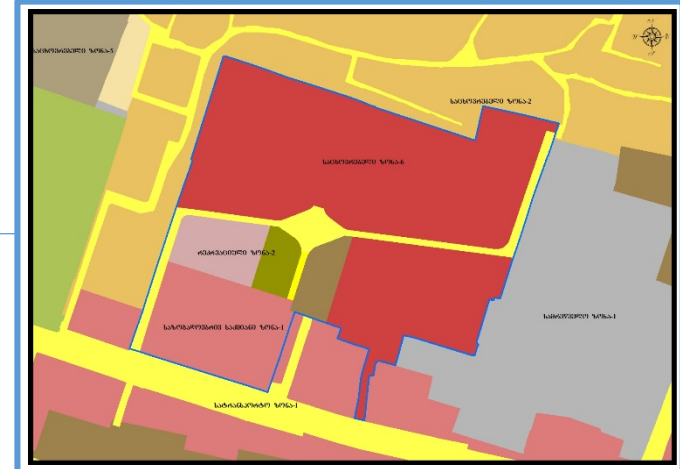
ფუნქციური ზონირება 2014-2018



არსებული ზონირება



მოთხოვნილი ზონირება









მოთხოვნის ტექსტი: დამტკიცებული განაშენიანების რეგულირების გეგმის შესაბამისად ფუნქციური ზონის ცვლილება;

ცვლილების საერთო ფართობი: 62596 კვ.მ.

2014-2018 წლის გენერალური გეგმის ფუნქციური ზონირების რუკით ვრცელდებოდა სამრეწველო ზონა-1 (ს-1), სატრანსპორტო ზონა-1 (ტზ-1),

საზოგადოებრივ-საქმიანი ზონა-1 (სსზ-1)



| არსებული ზონირება  | მოთხოვნილი ზონირება   |
|--|---|
|  საცხოვრებელი ზონა-6 (სზ-6) (55616კვ.მ) |  საზოგადოებრივ-საქმიანი ზონა-1 (სსზ-1) (55616კვ.მ) |
|  სარეკრეაციო ზონა-2 (რზ-2) (6980კვ.მ)   |  სარეკრეაციო ზონა-1 (რზ-1) (2146კვ.მ)              |
|  |  სპეციალური ზონა-1 (სპეცზ-1) (4544კვ.მ)            |
|  |  სატრანსპორტო ზონა-1 (ტზ-1) (290კვ.მ)              |

ქალაქ თბილისის მუნიციპალიტეტის საჯარო სამართლის იურიდიული პირის - ქალაქ თბილისის მუნიციპალიტეტის ტრანსპორტისა და ურბანული განვითარების სააგენტოს პოზიცია : შესაძლებლად მიაჩნია ფუნქციური ზონის ცვლილება; ცვლილებას ექვემდებარება გამწვანებული ტერიტორიების რუკაც;

არსებული ზონირება



მოთხოვნილი ზონირება



## ადგილმდებარეობა



დაინტერესებული პირი: ირაკლი მუმლაძე

დამკვეთის ინფორმაცია: რაულ აგიკიანი

მესაკუთრე: შპს „მთვარის გლობუსი“; ტარიელ გიორგაძე; შპს „ეიჩ ემ უაი“

მისამართი: ქალაქი თბილისი, დიდმის სასწავლო საცდელი მეურნეობა

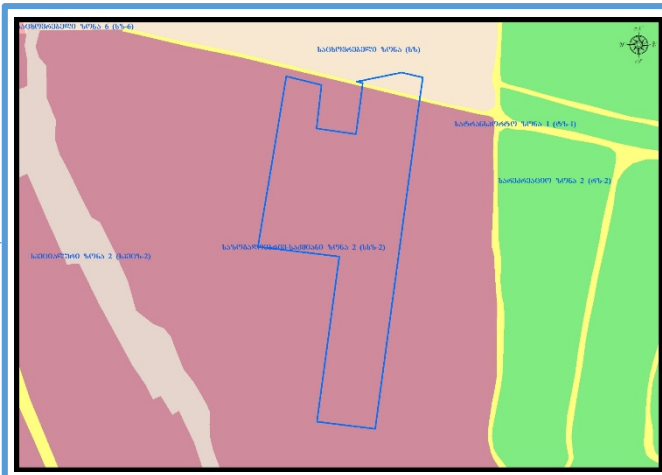
საკადასტრო კოდი : N 01.72.14.009.659, 01.72.14.009.639, 01.72.14.009.176, 01.72.14.009.650

მიზნობრიობა: დამტკიცებული განაშენიანების რეგულირების გეგმის შესაბამისად ფუნქციური ზონის ცვლილება

<https://maps.tbilisi.gov.ge/?orgId=1&objId=434375&Irid=10900#/C=44.7803335-41.7894042@Z=17>

განცხადების ნომერი : N012321118-67 (სამსახურეობრივი ბარათი: 16-01241232426)

## ფუნქციური ზონირება 2014-2018



## არსებული ზონირება



## მოთხოვნილი ზონირება



მოთხოვნის ტექსტი: დამტკიცებული განაშენიანების რეგულირების გეგმის შესაბამისად ფუნქციური ზონის ცვლილება;

ცვლილების საერთო ფართობი: 505 კვ.მ.

2014-2018 წლის გენერალური გეგმის ფუნქციური ზონირების რუკით ვრცელდებოდა საცხოვრებელი ზონა (ს-ზ), საზოგადოებრივ-საქმიანი ზონა-2 (სსზ-2), სატრანსპორტო ზონა-1 (ტზ-1)

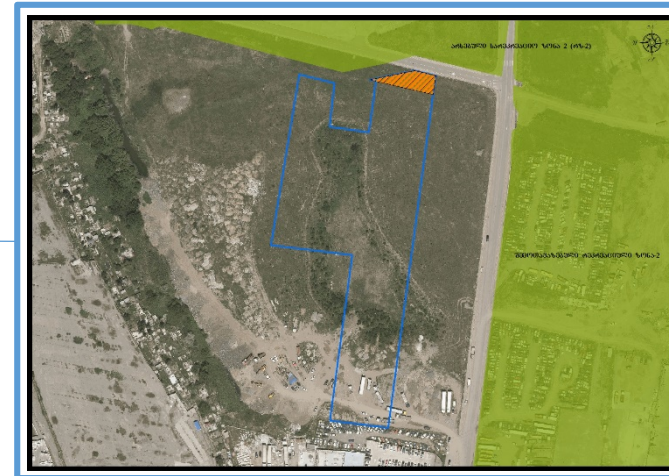
| არსებული ზონირება   | მოთხოვნილი ზონირება   |
|---|---|
|  სარეკრეაციო ზონა-2 (რზ-2) (505კვ.მ) |  საზოგადოებრივ-საქმიანი ზონა-2 (სსზ-2) (505კვ.მ) |

ქალაქ თბილისის მუნიციპალიტეტის საჯარო სამართლის იურიდიული პირის - ქალაქ თბილისის მუნიციპალიტეტის ტრანსპორტისა და ურბანული განვითარების სააგენტოს პოზიცია : შესაძლებლად მიაჩნია ფუნქციური ზონის ცვლილება; ცვლილებას ექვემდებარება გამწვანებული ტერიტორიების რუკაც;

არსებული ზონირება



მოთხოვნილი ზონირება



„დედაქალაქის მიწათსარგებლობის გენერალური გეგმის დამტკიცების შესახებ“ ქალაქ თბილისის მუნიციპალიტეტის საკრებულოს 2019 წლის 15 მარტის №39-18 დადგენილებაში ცვლილების შეტანის თაობაზე“ ქალაქ თბილისის მუნიციპალიტეტის საკრებულოს დადგენილების პროექტის მოწონების თაობაზე“ ქალაქ თბილისის მუნიციპალიტეტის მთავრობის განკარგულების პროექტის განმარტებითი ბარათი

**ა) პროექტის მიღების (გამოცემის) მიზეზი/მირითადი დამახასიათებელი ნიშნები:**

ქალაქ თბილისის მუნიციპალიტეტის მთავრობა იწონებს „დედაქალაქის მიწათსარგებლობის გენერალური გეგმის დამტკიცების შესახებ“ ქალაქ თბილისის მუნიციპალიტეტის საკრებულოს 2019 წლის 15 მარტის №39-18 დადგენილებაში ცვლილების შეტანის თაობაზე“ ქალაქ თბილისის მუნიციპალიტეტის საკრებულოს დადგენილების პროექტს, შემდეგ საკითხებზე:

ა) ქალაქ თბილისში, ნავთლუღის ქუჩა N8-ში მდებარე მიწის ნაკვეთებზე (საკადასტრო კოდი: N01.17.12.023.070, 01.17.12.023.083, 01.17.12.023.082) საზოგადოებრივ-საქმიანი ზონა 2-ის (სსზ-2) სპეციალური ზონა 1-ით (სპეცზ-1) ცვლილება;

„ქალაქ თბილისში, ნავთლუღის ქუჩა N8-ში (ნაკვ. 23/010); (ნაკვ. 23/011); (ნაკვ. 23/012) არსებულ მიწის ნაკვეთებზე (საკადასტრო კოდები: N01.17.12.023.070; N01.17.12.027.045; N01.17.12.023.082; N01.17.12.023.083; N01.17.12.023.075; N01.17.12.023.077; N01.17.12.023.078; N01.17.12.023.074; N01.17.12.023.073; N01.17.12.023.079; N01.17.12.023.076) მრავალფუნქციური კომპლექსის განაშენიანების რეგულირების გეგმის პროექტის დამტკიცების თაობაზე“ ქალაქ თბილისის მუნიციპალიტეტის საკრებულოს 2023 წლის 30 ივნისის N308 განკარგულებით დამტკიცებული განაშენიანების რეგულირების გეგმის კორექტირებული პროექტის დამტკიცების თაობაზე“ ქალაქ თბილისის მუნიციპალიტეტის საკრებულოს 2024 წლის 29 მარტის N148 განკარგულებით დამტკიცებული განაშენიანების რეგულირების გეგმის კორექტირებული პროექტის შესაბამისად, აღნიშნული მიწის ნაკვეთები (საკადასტრო კოდი: N01.17.12.023.070, 01.17.12.023.083, 01.17.12.023.082) გამოეყო საპროექტო არეალს, რომელზედაც განაშენიანების რეგულირების გეგმის დამტკიცებამდე მიწათსარგებლობის გენერალური გეგმის მიხედვით ვრცელდებოდა სპეციალური ზონა 1 (სპეცზ-1). შესაბამისად, ქალაქ თბილისის მუნიციპალიტეტის სსიპ - ტრანსპორტისა და ურბანული განვითარების სააგენტოს მიზანშეწონილად მიაჩნია აღნიშნულ არეალზე დაბრუნდეს სპეციალური ზონა 1 (სპეცზ-1).

ზემოაღნიშნულის გათვალისწინებით, ქალაქ თბილისში, ნავთლულის ქუჩა N8-ში მდებარე მიწის ნაკვეთებზე (საკადასტრო კოდი: N01.17.12.023.070, N01.17.12.023.083, N01.17.12.023.082) საზოგადოებრივ-საქმიანი ზონა 2-ის (სსზ-2) სპეციალური ზონა 1-ით (სპეცზ-1) ცვლილება მისაღება;

ბ) ქალაქ თბილისში, თენგიზ შეშელიძის ქუჩა, N13-სა და მეტროს სადგურ "სარაჯიშვილი"-ს მიმდებარედ არსებულ მიწის ნაკვეთებზე (საკადასტრო კოდები: N01.11.17.001.151; N01.11.17.001.152) მოთხოვნილია ფუნქციური ზონის ცვლილება დამტკიცებული განაშენიანების რეგულირების გეგმის შესაბამისად;

საპროექტო ტერიტორიაზე, "ქალაქ თბილისში, თენგიზ შეშელიძის ქუჩა N13-ში; ქალაქ თბილისში, მეტროს სადგურ „სარაჯიშვილის“ მიმდებარედ არსებულ მიწის ნაკვეთებზე (საკადასტრო კოდები: N01.11.17.001.151; N01.11.17.001.152) და მიმდებარე დაურეგისტრირებელ ტერიტორიაზე მრავალფუნქციური კომპლექსის განაშენიანების რეგულირების გეგმის პროექტის დამტკიცების თაობაზე" ქალაქ თბილისის მუნიციპალიტეტის საკრებულოს 2024 წლის 26 აპრილის N197 განკარგულება ადგენს ფუნქციურ ზონებსა და სხვა საჭირო ინფრასტრუქტურას.

ზემოაღნიშნულის გათვალისწინებით, ქალაქ თბილისში, თენგიზ შეშელიძის ქუჩა, N13-სა და მეტროს სადგურ "სარაჯიშვილი"-ს მიმდებარედ არსებულ მიწის ნაკვეთებზე (საკადასტრო კოდები: N01.11.17.001.151; N01.11.17.001.152) ფუნქციური ზონის ცვლილება დამტკიცებული განაშენიანების რეგულირების გეგმის შესაბამისად მისაღება;

გ) ქალაქ თბილისში, სოფელ ზემო ლისზე, თელების მიწაზე არსებულ მიწის ნაკვეთებზე (საკადასტრო კოდები: N72.16.18.464; 72.16.18.466; 72.16.18.474; 72.16.18.467; 72.16.18.473; 72.16.18.468; 72.16.18.472; 72.16.18.469; 72.16.18.471; 72.16.18.470: 72.16.18,465, 72.16.18.944) მოთხოვნილია ფუნქციური ზონის ცვლილება დამტკიცებული განაშენიანების რეგულირების გეგმის (კორექტირებული) პროექტის შესაბამისად;

საპროექტო ტერიტორიაზე, „ქალაქ თბილისში, სოფელ ზემო ლისზე, თელების მიწაზე; ქალაქ თბილისში, ლისზე არსებულ მიწის ნაკვეთებზე (საკადასტრო კოდები: N72.16.18.859; N72.16.18.919) ინდივიდუალური საცხოვრებელი სახლების კომპლექსის განაშენიანების რეგულირების გეგმის პროექტის დამტკიცების თაობაზე“ ქალაქ თბილისის მუნიციპალიტეტის საკრებულოს 2021 წლის 21 დეკემბრის N65 განკარგულებით დამტკიცებული განაშენიანების რეგულირების გეგმის კორექტირებული პროექტის დამტკიცების შესახებ” ქალაქ თბილისის მუნიციპალიტეტის საკრებულოს 2024 წლის 26 აპრილის N205 განკარგულება ადგენს ფუნქციურ ზონებსა და სხვა საჭირო ინფრასტრუქტურას.

ზემოაღნიშნულის გათვალისწინებით, ქალაქ თბილისში, სოფელ ზემო ლისზე, თელების მიწაზე არსებულ მიწის ნაკვეთებზე (საკადასტრო კოდები: N72.16.18.464; 72.16.18.466; 72.16.18.474; 72.16.18.467; 72.16.18.473; 72.16.18.468; 72.16.18.472; 72.16.18.469; 72.16.18.471; 72.16.18.470: 72.16.18.465, 72.16.18.944) ფუნქციური ზონის ცვლილება დამტკიცებული განაშენიანების რეგულირების გეგმის (კორექტირებული) პროექტის შესაბამისად მისაღებია;

დ) ქალაქ თბილისში, გულიას ქუჩა N1-ში არსებულ მიწის ნაკვეთებზე (საკადასტრო კოდები: N01.18.09.005.176; N01.18.09.005.116) მოთხოვნილია ფუნქციური ზონის ცვლილება დამტკიცებული განაშენიანების რეგულირების გეგმის შესაბამისად;

საპროექტო ტერიტორიაზე, „ქალაქ თბილისში, გულიას ქუჩა N1-ში არსებულ მიწის ნაკვეთებზე (საკადასტრო კოდები: N01.18.09.005.176; N01.18.09.005.116) მრავალფუნქციური კომპლექსის განაშენიანების რეგულირების გეგმის პროექტის დამტკიცების თაობაზე“ ქალაქ თბილისის მუნიციპალიტეტის საკრებულოს 2024 წლის 26 აპრილის N199 განკარგულება ადგენს ფუნქციურ ზონებსა და სხვა საჭირო ინფრასტრუქტურას.

მოთხოვნილი სახით ფუნქციური ზონის ცვლილების შემდგომ, რუკაში წარმოქმნილი ხარვეზის გასწორების მიზნით, საპროექტო ტერიტორიის მიღმა, საკადასტრო კოდებით რეგისტრირებულ მიწის ნაკვეთებზე (საკადასტრო კოდები: 01.18.09.005.145, 01.18.09.005.144, 01.18.09.005.012) და მიმდებარე დაურეგისტრირებელ ტერიტორიაზე ქალაქ თბილისის მუნიციპალიტეტის საჯარო სამართლის იურიდიული პირის - ქალაქ თბილისის მუნიციპალიტეტის ტრანსპორტისა და ურბანული განვითარების სააგენტოს ინიციატივით ხორციელდება საზოგადოებრივ-საქმიანი ზონის (სსზ) საზოგადოებრივ-საქმიანი ზონა 2-ით (სსზ-2) ცვლილება;

ზემოაღნიშნულის გათვალისწინებით, ქალაქ თბილისში, გულიას ქუჩა N1-ში არსებულ მიწის ნაკვეთებზე (საკადასტრო კოდები: N01.18.09.005.176; 01.18.09.005.116) ფუნქციური ზონის ცვლილება დამტკიცებული განაშენიანების რეგულირების გეგმის შესაბამისად, ასევე, საპროექტო ტერიტორიის მიღმა, საკადასტრო კოდებით რეგისტრირებულ მიწის ნაკვეთებზე (საკადასტრო კოდები: N01.18.09.005.145, 01.18.09.005.144, 01.18.09.005.012) და მიმდებარე დაურეგისტრირებელ ტერიტორიაზე, საზოგადოებრივ-საქმიანი ზონის (სსზ) საზოგადოებრივ-საქმიანი ზონა 2-ით (სსზ-2) ცვლილება მისაღებია;

ე) ქალაქ თბილისში, ვარკეთილი 2-სა და ვაზისუბნის საცხოვრებელ რაიონს, შორის (ნაკვეთი N014/080) და (ნაკვეთი N014/081) არსებულ მიწის ნაკვეთებზე (საკადასტრო კოდები: N01.19.36.014.180;



01.19.36.014.181) მოთხოვნილია ფუნქციური ზონის ცვლილება დამტკიცებული განაშენიანების რეგულირების გეგმის შესაბამისად;

საპროექტო ტერიტორიაზე, „ქალაქ თბილისში, ვარკეთილი 2-სა და ვაზისუბნის საცხოვრებელ რაიონს შორის არსებულ მიწის ნაკვეთებზე (საკადასტრო კოდები: N01.19.36.014.180; N01.19.36.014.181) მრავალბინიანი საცხოვრებელი კომპლექსის განაშენიანების რეგულირების გეგმის პროექტის დამტკიცების თაობაზე” ქალაქ თბილისის მუნიციპალიტეტის საკრებულოს 2024 წლის 26 აპრილის N204 განკარგულება ადგენს ფუნქციურ ზონებსა და სხვა საჭირო ინფრასტრუქტურას.

ზემოაღნიშნულის გათვალისწინებით, ქალაქ თბილისში, ვარკეთილი 2-სა და ვაზისუბნის საცხოვრებელ რაიონს შორის (ნაკვეთი N014/080) და (ნაკვეთი N 014/081) არსებულ მიწის ნაკვეთებზე (საკადასტრო კოდები: N01.19.36.014.180; 01.19.36.014.181) ფუნქციური ზონის ცვლილება დამტკიცებული განაშენიანების რეგულირების გეგმის შესაბამისად მისაღებია;

ვ) ქალაქ თბილისში, ბოგდან ხმელნიცკის ქუჩა №42-ში, ქალაქ თბილისში, ბერი გაბრიელ სალოსის გამზირი №118: №118ა; №116ა; №116; №124ა; №116ბ: №124-ში არსებულ მიწის ნაკვეთებზე (საკადასტრო კოდები: №01.17.11.029.043; №01.17.11.029.035; №01.17.11.029.028; №01.17.11.029.037, №01.17.11.029.030; №01.17.11.029.013, №01.17.11.029.038, №01.17.11.029.046) მოთხოვნილია ფუნქციური ზონის ცვლილება დამტკიცებული განაშენიანების რეგულირების გეგმის შესაბამისად;

საპროექტო ტერიტორიაზე, „ქალაქ თბილისში, ბოგდან ხმელნიცკის ქუჩა №42-ში; ქალაქ თბილისში, ბერი გაბრიელ სალოსის გამზირი №118; № 118ა; №116ბ; №116; №124ა; №116ა; № 124-ში, არსებულ მიწის ნაკვეთებზე (საკადასტრო კოდები: №01.17.11.029.043; №01.17.11.029.035; №01.17.11.029.028; №01.17.11.029.037; №01.17.11.029.030; №01.17.11.029.013; №01.17.11.029.038; №01.17.11.029.046) მრავალფუნქციური კომპლექსის განაშენიანების რეგულირების გეგმის პროექტის დამტკიცების თაობაზე” ქალაქ თბილისის მუნიციპალიტეტის საკრებულოს 2023 წლის 17 მარტის №112 განკარგულებით დამტკიცებული განაშენიანების რეგულირების გეგმის ცვლილების პროექტის დამტკიცების თაობაზე” ქალაქ თბილისის მუნიციპალიტეტის საკრებულოს 2024 წლის 26 აპრილის N208 განკარგულება ადგენს ფუნქციურ ზონებსა და სხვა საჭირო ინფრასტრუქტურას.

ზემოაღნიშნულის გათვალისწინებით, ქალაქ თბილისში, ბოგდან ხმელნიცკის ქუჩა №42-ში, ქალაქ თბილისში, ბერი გაბრიელ სალოსის გამზირი №118: №118ა; №116ა; №116; №124ა; №116ბ: №124-ში არსებულ მიწის ნაკვეთებზე (საკადასტრო კოდები: №01.17.11.029.043; №01.17.11.029.035; №01.17.11.029.028; №01.17.11.029.037, №01.17.11.029.030; №01.17.11.029.013, №01.17.11.029.038,

№01.17.11.029.046) ფუნქციური ზონის ცვლილება დამტკიცებული განაშენიანების რეგულირების გეგმის შესაბამისად მისაღება;

ზ) ქალაქ თბილისში, დიდმის სასწავლო საცდელი მეურნეობა; დიდმის სასწავლო საცდელი მეურნეობა, მიმდებარედ (ნაკვეთი 09/177) არსებულ მიწის ნაკვეთებზე (საკადასტრო კოდები: N01.72.14.009.176; N01.72.14.009.639; N01.72.14.009.659) მოთხოვნილია ფუნქციური ზონის ცვლილება დამტკიცებული განაშენიანების რეგულირების გეგმის შესაბამისად;

საპროექტო ტერიტორიაზე, “ქალაქ თბილისში, დიდმის სასწავლო საცდელ მეურნეობაში; ქალაქ თბილისში, დიდმის სასწავლო საცდელი მეურნეობის მიმდებარედ (ნაკვეთი 09/177) არსებულ მიწის ნაკვეთებზე (საკადასტრო კოდები: N01.72.14.009.176; N01.72.14.009.639; N01.72.14.009.659) მრავალფუნქციური კომპლექსის განაშენიანების რეგულირების გეგმის პროექტის დამტკიცების თაობაზე” ქალაქ თბილისის მუნიციპალიტეტის საკრებულოს 2024 წლის 26 აპრილის N201 განკარგულება ადგენს ფუნქციურ ზონებსა და სხვა საჭირო ინფრასტრუქტურას.

მოთხოვნილი სახით ფუნქციური ზონის ცვლილების შემდგომ, რუკაში წარმოქმნილი ხარვეზის გასწორების მიზნით, საპროექტო ტერიტორიის მიღმა, N01.72.14.009.650 საკადასტრო კოდით რეგისტრირებულ მიწის ნაკვეთის ნაწილზე, ქალაქ თბილისის მუნიციპალიტეტის საჯარო სამართლის იურიდიული პირის - ქალაქ თბილისის მუნიციპალიტეტის ტრანსპორტისა და ურბანული განვითარების სააგენტოს ინიციატივით ხორციელდება სარეკრეაციო ზონა 2-ის (რზ-2) საზოგადოებრივ-საქმიანი ზონა 2-ით (სსზ-2) ცვლილება და გამწვანებული ტერიტორიების რუკით არსებული სარეკრეაციო ზონა 2-ის (რზ-2) მოხსნა;

ზემოაღნიშნულის გათვალისწინებით, ქალაქ თბილისში, დიდმის სასწავლო საცდელი მეურნეობა; დიდმის სასწავლო საცდელი მეურნეობა, მიმდებარედ (ნაკვეთი 09/177) არსებულ მიწის ნაკვეთებზე (საკადასტრო კოდები: N01.72.14.009.176; N01.72.14.009.639; N01.72.14.009.659) ფუნქციური ზონის ცვლილება დამტკიცებული განაშენიანების რეგულირების გეგმის შესაბამისად, ასევე, N01.72.14.009.650 საკადასტრო კოდით რეგისტრირებულ მიწის ნაკვეთის ნაწილზე სარეკრეაციო ზონა 2-ის (რზ-2) საზოგადოებრივ-საქმიანი ზონა 2-ით (სსზ-2) ცვლილება და გამწვანებული ტერიტორიების რუკით არსებული სარეკრეაციო ზონა 2-ის (რზ-2) მოხსნა მისაღება;

**ბ) პროექტის ფინანსურ-ეკონომიკური დასაბუთება:**

პროექტის მიღება არ გამოიწვევს ბიუჯეტიდან აუცილებელი ხარჯების გამოყოფას, არ მოახდენს გავლენას ქალაქ თბილისის მუნიციპალიტეტის ბიუჯეტის საშემოსავლო და ხარჯვით ნაწილზე.

**გ) პროექტის ავტორ(ებ)ი:**

პროექტის ავტორია ქალაქ თბილისის მუნიციპალიტეტის საჯარო სამართლის იურიდიული პირი - ქალაქ თბილისის მუნიციპალიტეტის ტრანსპორტისა და ურბანული განვითარების სააგენტო.

**დ) პროექტის წარმდგენი:**

პროექტის წარმდგენია ქალაქ თბილისის მუნიციპალიტეტის საჯარო სამართლის იურიდიული პირის - ქალაქ თბილისის მუნიციპალიტეტის ტრანსპორტისა და ურბანული განვითარების სააგენტოს უფროსი.

ქალაქ თბილისის მუნიციპალიტეტის მთავრობა

განკარგულება № -----

----- 2024 წ.

„დედაქალაქის მიწათსარგებლობის გენერალური გეგმის დამტკიცების შესახებ“ ქალაქ თბილისის მუნიციპალიტეტის საკრებულოს 2019 წლის 15 მარტის №39-18 დადგენილებაში ცვლილების შეტანის თაობაზე“ ქალაქ თბილისის მუნიციპალიტეტის საკრებულოს დადგენილების პროექტის მოწონების თაობაზე

ქალაქ თბილისის მუნიციპალიტეტის მთავრობა განიხილავს შემდეგ საკითხებს:

ა) ქალაქ თბილისის მუნიციპალიტეტის საჯარო სამართლის იურიდიული პირის - ქალაქ თბილისის მუნიციპალიტეტის ტრანსპორტისა და ურბანული განვითარების სააგენტოს ინიციატივით მოთხოვნილია ქალაქ თბილისში, ნავთლუდის ქუჩა N8-ში მდებარე მიწის ნაკვეთებზე (საკადასტრო კოდები: N01.17.12.023.070, N01.17.12.023.083, N01.17.12.023.082) საზოგადოებრივ-საქმიანი ზონა 2-ის (სსზ-2) სპეციალური ზონა 1-ით (სპეცზ-1) ცვლილება;

ბ) 2023 წლის 2 ნოემბრის N01233063561-67 განცხადებით (სამსახურეობრივი ბარათი: N16-01241223466) მერაბ სიჭინავამ (პ/ნ:01004003825) მოითხოვა ქალაქ თბილისში, თენგიზ შეშელიძის ქუჩა, N13-სა და მეტროს სადგურ "სარაჯიშვილი"-ს მიმდებარედ არსებულ მიწის ნაკვეთებზე (საკადასტრო კოდები: N01.11.17.001.151; N01.11.17.001.152) ფუნქციური ზონის ცვლილება დამტკიცებული განაშენიანების რეგულირების გეგმის შესაბამისად;

გ) 2024 წლის 18 იანვრის N01240183755-67 განცხადებით (სამსახურეობრივი ბარათი: N16-01241223519) დავით სიხარულიძემ (პ/ნ: 01011023104) მოითხოვა ქალაქ თბილისში, სოფელ ზემო ლისზე, თელების მიწაზე არსებულ მიწის ნაკვეთებზე (საკადასტრო კოდები: N72.16.18.464; 72.16.18.466; 72.16.18.474; 72.16.18.467; 72.16.18.473; 72.16.18.468; 72.16.18.472; 72.16.18.469; 72.16.18.471; 72.16.18.470; 72.16.18.465, 72.16.18.944) ფუნქციური ზონის ცვლილება დამტკიცებული განაშენიანების რეგულირების გეგმის (კორექტირებული) პროექტის შესაბამისად;

დ) 2024 წლის 12 თებერვლის N01240431389-67 განცხადებით (სამსახურეობრივი ბარათი: N16-01241223348) ზურაბ ყვავაძემ (პ/ნ:01005010903) მოითხოვა ქალაქ თბილისში, გულიას ქუჩა N1-ში არსებულ მიწის ნაკვეთებზე (საკადასტრო კოდები: N01.18.09.005.176; N01.18.09.005.116) ფუნქციური ზონის ცვლილება დამტკიცებული განაშენიანების რეგულირების გეგმის შესაბამისად;

ე) 2024 წლის 5 აპრილის N0124096400-67 განცხადებით (სამსახურეობრივი ბარათი: N16-01241223324) ნინო ნემსაძემ (პ/ნ: 01008051208) მოითხოვა ქალაქ თბილისში, ვარკეთილი 2-სა და ვაზისუბნის საცხოვრებელ რაიონს შორის, (ნაკვეთი N014/080) და (ნაკვეთი N014/081) არსებულ მიწის ნაკვეთებზე (საკადასტრო კოდები: N01.19.36.014.180; N01.19.36.014.181) ფუნქციური ზონის ცვლილება დამტკიცებული განაშენიანების რეგულირების გეგმის შესაბამისად;

ვ) 2024 წლის 6 მარტის N01240664345-67 განცხადებით (სამსახურეობრივი ბარათი: N16-01241231465) ბექა ბოჭორიშვილმა (პ/ნ: 60001121060) მოითხოვა ქალაქ თბილისში, ბოგდან ხმელნიცვის ქუჩა №42-ში, ქალაქ თბილისში, ბერი გაბრიელ სალოსის გამზირი №118: №118ა; №116ა; №116; №124ა; №116ბ: №124-ში არსებულ მიწის ნაკვეთებზე (საკადასტრო კოდები: №01.17.11.029.043; №01.17.11.029.035; №01.17.11.029.028; №01.17.11.029.037, №01.17.11.029.030; №01.17.11.029.013, №01.17.11.029.038, №01.17.11.029.046) ფუნქციური ზონის ცვლილება დამტკიცებული განაშენიანების რეგულირების გეგმის შესაბამისად;

ზ) 2023 წლის 30 ივლისის N012321118-67 განცხადებით (სამსახურეობრივი ბარათი: N16-01241232426) რაულ აგიკიანმა (პ/ნ:61005005337) მოითხოვა ქალაქ თბილისში, დიდმის სასწავლო საცდელი მეურნეობა; დიდმის სასწავლო საცდელი მეურნეობა, მიმდებარედ (ნაკვეთი 09/177) არსებულ მიწის ნაკვეთებზე (საკადასტრო კოდები: N01.72.14.009.176; N01.72.14.009.639; N01.72.14.009.659) ფუნქციური ზონის ცვლილება დამტკიცებული განაშენიანების რეგულირების გეგმის შესაბამისად;

#### **საქმისათვის არსებითი მნიშვნელობის მქონე გარემოებების შესწავლის შედეგად დადგინდა:**

ა) ქალაქ თბილისში, ნავთლუღის ქუჩა N8-ში მდებარე მიწის ნაკვეთებზე (საკადასტრო კოდები: N01.17.12.023.070, 01.17.12.023.083, 01.17.12.023.082) საზოგადოებრივ-საქმიანი ზონა 2-ის (სსზ-2) სპეციალური ზონა 1-ით (სპეცზ-1) ცვლილება;

„ქალაქ თბილისში, ნავთლუღის ქუჩა №8-ში (ნაკვ. 23/010); (ნაკვ. 23/011); (ნაკვ. 23/012) არსებულ მიწის ნაკვეთებზე (საკადასტრო კოდები: N01.17.12.023.070; N01.17.12.027.045; N01.17.12.023.082; N01.17.12.023.083; N01.17.12.023.075; N01.17.12.023.077; N01.17.12.023.078; N01.17.12.023.074; N01.17.12.023.073; N01.17.12.023.079; N01.17.12.023.076) მრავალფუნქციური კომპლექსის განაშენიანების რეგულირების გეგმის პროექტის დამტკიცების თაობაზე“ ქალაქ თბილისის მუნიციპალიტეტის საკრებულოს 2023 წლის 30 ივნისის N308 განკარგულებით დამტკიცებული განაშენიანების რეგულირების გეგმის კორექტირებული პროექტის დამტკიცების თაობაზე” ქალაქ თბილისის მუნიციპალიტეტის საკრებულოს 2024 წლის 29 მარტის N148 განკარგულებით დამტკიცებული განაშენიანების რეგულირების გეგმის

კორექტირებული პროექტის შესაბამისად, აღნიშნული მიწის ნაკვეთები (საკადასტრო კოდი: N01.17.12.023.070, 01.17.12.023.083, 01.17.12.023.082) გამოეყო საპროექტო არეალს, რომელზედაც განაშენიანების რეგულირების გეგმის დამტკიცებამდე მიწათსარგებლობის გენერალური გეგმის მიხედვით ვრცელდებოდა სპეციალური ზონა 1 (სპეცზ-1). შესაბამისად, ქალაქ თბილისის მუნიციპალიტეტის სსიპ - ტრანსპორტისა და ურბანული განვითარების სააგენტოს მიზანშეწონილად მიაჩნია აღნიშნულ არეალზე დაბრუნდეს სპეციალური ზონა 1 (სპეცზ-1).

ზემოაღნიშნულის გათვალისწინებით, ქალაქ თბილისში, ნავთლულის ქუჩა N8-ში მდებარე მიწის ნაკვეთებზე (საკადასტრო კოდი: N01.17.12.023.070, N01.17.12.023.083, N01.17.12.023.082) საზოგადოებრივ-საქმიანი ზონა 2-ის (სსზ-2) სპეციალური ზონა 1-ით (სპეცზ-1) ცვლილება მისაღებია;

ბ) ქალაქ თბილისში, თენგიზ შეშელიძის ქუჩა, N13-სა და მეტროს სადგურ "სარაჯიშვილი"-ს მიმდებარედ არსებულ მიწის ნაკვეთებზე (საკადასტრო კოდები: N01.11.17.001.151; N01.11.17.001.152) მოთხოვნილია ფუნქციური ზონის ცვლილება დამტკიცებული განაშენიანების რეგულირების გეგმის შესაბამისად;

საპროექტო ტერიტორიაზე, "ქალაქ თბილისში, თენგიზ შეშელიძის ქუჩა N13-ში; ქალაქ თბილისში, მეტროს სადგურ „სარაჯიშვილის“ მიმდებარედ არსებულ მიწის ნაკვეთებზე (საკადასტრო კოდები: N01.11.17.001.151; N01.11.17.001.152) და მიმდებარე დაურეგისტრირებელ ტერიტორიაზე მრავალფუნქციური კომპლექსის განაშენიანების რეგულირების გეგმის პროექტის დამტკიცების თაობაზე" ქალაქ თბილისის მუნიციპალიტეტის საკრებულოს 2024 წლის 26 აპრილის N197 განკარგულება ადგენს ფუნქციურ ზონებსა და სხვა საჭირო ინფრასტრუქტურას.

ზემოაღნიშნულის გათვალისწინებით, ქალაქ თბილისში, თენგიზ შეშელიძის ქუჩა, N13-სა და მეტროს სადგურ "სარაჯიშვილი"-ს მიმდებარედ არსებულ მიწის ნაკვეთებზე (საკადასტრო კოდები: N01.11.17.001.151; N01.11.17.001.152) ფუნქციური ზონის ცვლილება დამტკიცებული განაშენიანების რეგულირების გეგმის შესაბამისად მისაღებია;

გ) ქალაქ თბილისში, სოფელ ზემო ლისზე, თელების მიწაზე არსებულ მიწის ნაკვეთებზე (საკადასტრო კოდები: N72.16.18.464; 72.16.18.466; 72.16.18.474; 72.16.18.467; 72.16.18.473; 72.16.18.468; 72.16.18.472; 72.16.18.469; 72.16.18.471; 72.16.18.470; 72.16.18.465, 72.16.18.944) მოთხოვნილია ფუნქციური ზონის ცვლილება დამტკიცებული განაშენიანების რეგულირების გეგმის (კორექტირებული) პროექტის შესაბამისად;

საპროექტო ტერიტორიაზე, „ქალაქ თბილისში, სოფელ ზემო ლისზე, თელების მიწაზე; ქალაქ თბილისში, ლისზე არსებულ მიწის ნაკვეთებზე (საკადასტრო კოდები: N72.16.18.859; N72.16.18.919) ინდივიდუალური საცხოვრებელი სახლების კომპლექსის განაშენიანების რეგულირების გეგმის პროექტის

დამტკიცების თაობაზე“ ქალაქ თბილისის მუნიციპალიტეტის საკრებულოს 2021 წლის 21 დეკემბრის N65 განკარგულებით დამტკიცებული განაშენიანების რეგულირების გეგმის კორექტირებული პროექტის დამტკიცების შესახებ” ქალაქ თბილისის მუნიციპალიტეტის საკრებულოს 2024 წლის 26 აპრილის N205 განკარგულება ადგენს ფუნქციურ ზონებსა და სხვა საჭირო ინფრასტრუქტურას.

ზემოაღნიშნულის გათვალისწინებით, ქალაქ თბილისში, სოფელ ზემო ლისზე, თელების მიწაზე არსებულ მიწის ნაკვეთებზე (საკადასტრო კოდები: N72.16.18.464; 72.16.18.466; 72.16.18.474; 72.16.18.467; 72.16.18.473; 72.16.18.468; 72.16.18.472; 72.16.18.469; 72.16.18.471; 72.16.18.470: 72.16.18.465, 72.16.18.944) ფუნქციური ზონის ცვლილება დამტკიცებული განაშენიანების რეგულირების გეგმის (კორექტირებული) პროექტის შესაბამისად მისაღებად;

დ) ქალაქ თბილისში, გულიას ქუჩა N1-ში არსებულ მიწის ნაკვეთებზე (საკადასტრო კოდები: N01.18.09.005.176; N01.18.09.005.116) მოთხოვნილია ფუნქციური ზონის ცვლილება დამტკიცებული განაშენიანების რეგულირების გეგმის შესაბამისად;

საპროექტო ტერიტორიაზე, „ქალაქ თბილისში, გულიას ქუჩა N1-ში არსებულ მიწის ნაკვეთებზე (საკადასტრო კოდები: N01.18.09.005.176; N01.18.09.005.116) მრავალფუნქციური კომპლექსის განაშენიანების რეგულირების გეგმის პროექტის დამტკიცების თაობაზე“ ქალაქ თბილისის მუნიციპალიტეტის საკრებულოს 2024 წლის 26 აპრილის N199 განკარგულება ადგენს ფუნქციურ ზონებსა და სხვა საჭირო ინფრასტრუქტურას.

მოთხოვნილი სახით ფუნქციური ზონის ცვლილების შემდგომ, რუკაში წარმოქმნილი ხარვეზის გასწორების მიზნით, საპროექტო ტერიტორიის მიღმა, საკადასტრო კოდებით რეგისტრირებულ მიწის ნაკვეთებზე (საკადასტრო კოდები: 01.18.09.005.145, 01.18.09.005.144, 01.18.09.005.012) და მიმდებარე დაურეგისტრირებელ ტერიტორიაზე ქალაქ თბილისის მუნიციპალიტეტის საჯარო სამართლის იურიდიული პირის - ქალაქ თბილისის მუნიციპალიტეტის ტრანსპორტისა და ურბანული განვითარების სააგენტოს ინიციატივით ხორციელდება საზოგადოებრივ-საქმიანი ზონის (სსზ) საზოგადოებრივ-საქმიანი ზონა 2-ით (სსზ-2) ცვლილება;

ზემოაღნიშნულის გათვალისწინებით, ქალაქ თბილისში, გულიას ქუჩა N1-ში არსებულ მიწის ნაკვეთებზე (საკადასტრო კოდები: N01.18.09.005.176; 01.18.09.005.116) ფუნქციური ზონის ცვლილება დამტკიცებული განაშენიანების რეგულირების გეგმის შესაბამისად, ასევე, საპროექტო ტერიტორიის მიღმა, საკადასტრო კოდებით რეგისტრირებულ მიწის ნაკვეთებზე (საკადასტრო კოდები: N01.18.09.005.145, 01.18.09.005.144, 01.18.09.005.012) და მიმდებარე დაურეგისტრირებელ ტერიტორიაზე, საზოგადოებრივ-საქმიანი ზონის (სსზ) საზოგადოებრივ-საქმიანი ზონა 2-ით (სსზ-2) ცვლილება მისაღებად;

ე) ქალაქ თბილისში, ვარკეთილი 2-სა და ვაზისუბნის საცხოვრებელ რაიონს, შორის (ნაკვეთი N014/080) და (ნაკვეთი N014/081) არსებულ მიწის ნაკვეთებზე (საკადასტრო კოდები: N01.19.36.014.180; 01.19.36.014.181) მოთხოვნილია ფუნქციური ზონის ცვლილება დამტკიცებული განაშენიანების რეგულირების გეგმის შესაბამისად;

საპროექტო ტერიტორიაზე, „ქალაქ თბილისში, ვარკეთილი 2-სა და ვაზისუბნის საცხოვრებელ რაიონს შორის არსებულ მიწის ნაკვეთებზე (საკადასტრო კოდები: N01.19.36.014.180; N01.19.36.014.181) მრავალბინიანი საცხოვრებელი კომპლექსის განაშენიანების რეგულირების გეგმის პროექტის დამტკიცების თაობაზე“ ქალაქ თბილისის მუნიციპალიტეტის საკრებულოს 2024 წლის 26 აპრილის N204 განკარგულება ადგენს ფუნქციურ ზონებსა და სხვა საჭირო ინფრასტრუქტურას.

ზემოაღნიშნულის გათვალისწინებით, ქალაქ თბილისში, ვარკეთილი 2-სა და ვაზისუბნის საცხოვრებელ რაიონს შორის (ნაკვეთი N014/080) და (ნაკვეთი N014/081) არსებულ მიწის ნაკვეთებზე (საკადასტრო კოდები: N01.19.36.014.180; 01.19.36.014.181) ფუნქციური ზონის ცვლილება დამტკიცებული განაშენიანების რეგულირების გეგმის შესაბამისად მისაღებია;

ვ) ქალაქ თბილისში, ბოგდან ხმელნიცკის ქუჩა №42-ში, ქალაქ თბილისში, ბერი გაბრიელ სალოსის გამზირი №118: №118ა; №116ა; №116; №124ა; №116ბ: №124-ში არსებულ მიწის ნაკვეთებზე (საკადასტრო კოდები: №01.17.11.029.043; №01.17.11.029.035; №01.17.11.029.028; №01.17.11.029.037, №01.17.11.029.030; №01.17.11.029.013, №01.17.11.029.038, №01.17.11.029.046) მოთხოვნილია ფუნქციური ზონის ცვლილება დამტკიცებული განაშენიანების რეგულირების გეგმის შესაბამისად;

საპროექტო ტერიტორიაზე, „ქალაქ თბილისში, ბოგდან ხმელნიცკის ქუჩა №42-ში; ქალაქ თბილისში, ბერი გაბრიელ სალოსის გამზირი №118; № 118ა; №116ბ; №116; №124ა; №116ა; № 124-ში, არსებულ მიწის ნაკვეთებზე (საკადასტრო კოდები: №01.17.11.029.043; №01.17.11.029.035; №01.17.11.029.028; №01.17.11.029.037; №01.17.11.029.030; №01.17.11.029.013; №01.17.11.029.038; №01.17.11.029.046) მრავალფუნქციური კომპლექსის განაშენიანების რეგულირების გეგმის პროექტის დამტკიცების თაობაზე“ ქალაქ თბილისის მუნიციპალიტეტის საკრებულოს 2023 წლის 17 მარტის №112 განკარგულებით დამტკიცებული განაშენიანების რეგულირების გეგმის ცვლილების პროექტის დამტკიცების თაობაზე“ ქალაქ თბილისის მუნიციპალიტეტის საკრებულოს 2024 წლის 26 აპრილის N208 განკარგულება ადგენს ფუნქციურ ზონებსა და სხვა საჭირო ინფრასტრუქტურას.

ზემოაღნიშნულის გათვალისწინებით, ქალაქ თბილისში, ბოგდან ხმელნიცკის ქუჩა №42-ში, ქალაქ თბილისში, ბერი გაბრიელ სალოსის გამზირი №118: №118ა; №116ა; №116; №124ა; №116ბ: №124-ში არსებულ მიწის ნაკვეთებზე (საკადასტრო კოდები: №01.17.11.029.043; №01.17.11.029.035; №01.17.11.029.028;



№01.17.11.029.037, №01.17.11.029.030; №01.17.11.029.013, №01.17.11.029.038, №01.17.11.029.046) ფუნქციური ზონის ცვლილება დამტკიცებული განაშენიანების რეგულირების გეგმის შესაბამისად მისაღება;

ზ) ქალაქ თბილისში, დიდმის სასწავლო საცდელი მეურნეობა; დიდმის სასწავლო საცდელი მეურნეობა, მიმდებარედ (ნაკვეთი 09/177) არსებულ მიწის ნაკვეთებზე (საკადასტრო კოდები: N01.72.14.009.176; N01.72.14.009.639; N01.72.14.009.659) მოთხოვნილია ფუნქციური ზონის ცვლილება დამტკიცებული განაშენიანების რეგულირების გეგმის შესაბამისად;

საპროექტო ტერიტორიაზე, “ქალაქ თბილისში, დიდმის სასწავლო საცდელ მეურნეობაში; ქალაქ თბილისში, დიდმის სასწავლო საცდელი მეურნეობის მიმდებარედ (ნაკვეთი 09/177) არსებულ მიწის ნაკვეთებზე (საკადასტრო კოდები: N01.72.14.009.176; N01.72.14.009.639; N01.72.14.009.659) მრავალფუნქციური კომპლექსის განაშენიანების რეგულირების გეგმის პროექტის დამტკიცების თაობაზე” ქალაქ თბილისის მუნიციპალიტეტის საკრებულოს 2024 წლის 26 აპრილის N201 განკარგულება ადგენს ფუნქციურ ზონებსა და სხვა საჭირო ინფრასტრუქტურას.

მოთხოვნილი სახით ფუნქციური ზონის ცვლილების შემდგომ, რუკაში წარმოქმნილი ხარვეზის გასწორების მიზნით, საპროექტო ტერიტორიის მიღმა, N01.72.14.009.650 საკადასტრო კოდით რეგისტრირებულ მიწის ნაკვეთის ნაწილზე, ქალაქ თბილისის მუნიციპალიტეტის საჯარო სამართლის იურიდიული პირის - ქალაქ თბილისის მუნიციპალიტეტის ტრანსპორტისა და ურბანული განვითარების სააგენტოს ინიციატივით ხორციელდება სარეკრეაციო ზონა 2-ის (რზ-2) საზოგადოებრივ-საქმიანი ზონა 2-ით (სსზ-2) ცვლილება და გამწვანებული ტერიტორიების რუკით არსებული სარეკრეაციო ზონა 2-ის (რზ-2) მოხსნა;

ზემოაღნიშნულის გათვალისწინებით, ქალაქ თბილისში, დიდმის სასწავლო საცდელი მეურნეობა; დიდმის სასწავლო საცდელი მეურნეობა, მიმდებარედ (ნაკვეთი 09/177) არსებულ მიწის ნაკვეთებზე (საკადასტრო კოდები: N01.72.14.009.176; N01.72.14.009.639; N01.72.14.009.659) ფუნქციური ზონის ცვლილება დამტკიცებული განაშენიანების რეგულირების გეგმის შესაბამისად, ასევე, N01.72.14.009.650 საკადასტრო კოდით რეგისტრირებულ მიწის ნაკვეთის ნაწილზე სარეკრეაციო ზონა 2-ის (რზ-2) საზოგადოებრივ-საქმიანი ზონა 2-ით (სსზ-2) ცვლილება და გამწვანებული ტერიტორიების რუკით არსებული სარეკრეაციო ზონა 2-ის (რზ-2) მოხსნა მისაღება;

საქართველოს ორგანული კანონის „ადგილობრივი თვითმმართველობის კოდექსის“ 75-ე მუხლის „ბ.ა“ და „ე.ბ“ ქვეპუნქტებისა და „ტექნიკური რეგლამენტის-დასახლებათა ტერიტორიების გამოყენებისა და განაშენიანების რეგულირების ძირითადი დებულებების დამტკიცების თაობაზე“ საქართველოს მთავრობის 2014 წლის 15 იანვრის №59 დადგენილებით დამტკიცებული ტექნიკური რეგლამენტის მე-14 მუხლის პირველი პუნქტისა და „ქ. თბილისის მუნიციპალიტეტის ტერიტორიების გამოყენებისა და განაშენიანების

რეგულირების წესების დამტკიცების შესახებ“ ქალაქ თბილისის მუნიციპალიტეტის საკრებულოს 2016 წლის 24 მაისის №14-39 დადგენილებით დამტკიცებული წესების მე-9 მუხლის მე-12 პუნქტის საფუძველზე,

**ქალაქ თბილისის მუნიციპალიტეტის მთავრობამ გადაწყვიტა:**

1. მოწონებულ იქნეს „დედაქალაქის მიწათსარგებლობის გენერალური გეგმის დამტკიცების შესახებ“ ქალაქ თბილისის მუნიციპალიტეტის საკრებულოს 2019 წლის 15 მარტის №39-18 დადგენილებაში ცვლილების შეტანის თაობაზე“ ქალაქ თბილისის მუნიციპალიტეტის საკრებულოს დადგენილების პროექტი, ამ განკარგულების დანართის შესაბამისად, შემდეგ საკითხებზე:

ა) ქალაქ თბილისში, ნავთლუდის ქუჩა N8-ში მდებარე მიწის ნაკვეთებზე (საკადასტრო კოდი: N01.17.12.023.070, N01.17.12.023.083, N01.17.12.023.082) საზოგადოებრივ-საქმიანი ზონა 2-ის (სსზ-2) სპეციალური ზონა 1-ით (სპეცზ-1) ცვლილება;

ბ) ქალაქ თბილისში, თენგიზ შეშელიძის ქუჩა, N13-სა და მეტროს სადგურ "სარაჯიშვილი"-ს მიმდებარედ არსებულ მიწის ნაკვეთებზე (საკადასტრო კოდები: N01.11.17.001.151; N01.11.17.001.152) ფუნქციური ზონის ცვლილება დამტკიცებული განაშენიანების რეგულირების გეგმის შესაბამისად;

გ) ქალაქ თბილისში, სოფელ ზემო ლისზე, თელების მიწაზე არსებულ მიწის ნაკვეთებზე (საკადასტრო კოდები: N72.16.18.464; 72.16.18.466; 72.16.18.474; 72.16.18.467; 72.16.18.473; 72.16.18.468; 72.16.18.472; 72.16.18.469; 72.16.18.471; 72.16.18.470: 72.16.18,465, 72.16.18.944) ფუნქციური ზონის ცვლილება დამტკიცებული განაშენიანების რეგულირების გეგმის (კორექტირებული) პროექტის შესაბამისად;

დ) ქალაქ თბილისში, გულიას ქუჩა N1-ში არსებულ მიწის ნაკვეთებზე (საკადასტრო კოდები: N01.18.09.005.176; N01.18.09.005.116) ფუნქციური ზონის ცვლილება დამტკიცებული განაშენიანების რეგულირების გეგმის შესაბამისად, ასევე, საპროექტო ტერიტორიის მიღმა, საკადასტრო კოდებით რეგისტრირებულ მიწის ნაკვეთებზე (საკადასტრო კოდები: N01.18.09.005.145, N01.18.09.005.144, N01.18.09.005.012) და მიმდებარე დაურეგისტრირებელ ტერიტორიაზე, საზოგადოებრივ-საქმიანი ზონის (სსზ) საზოგადოებრივ-საქმიანი ზონა 2-ით (სსზ-2) ცვლილება;

ე) ქალაქ თბილისში, ვარკეთილი 2-სა და ვაზისუბნის საცხოვრებელ რაიონს შორის (ნაკვეთი N014/080) და (ნაკვეთი N014/081) არსებულ მიწის ნაკვეთებზე (საკადასტრო კოდები: N01.19.36.014.180; N01.19.36.014.181) ფუნქციური ზონის ცვლილება დამტკიცებული განაშენიანების რეგულირების გეგმის შესაბამისად;

ვ) ქალაქ თბილისში, ბოგდან ხმელნიცკის ქუჩა №42-ში, ქალაქ თბილისში, ბერი გაბრიელ სალოსის გამზირი №118: №118ა; №116ა; №116; №124ა; №116ბ: №124-ში არსებულ მიწის ნაკვეთებზე (საკადასტრო კოდები: №01.17.11.029.043; №01.17.11.029.035; №01.17.11.029.028; №01.17.11.029.037, №01.17.11.029.030; №01.17.11.029.013, №01.17.11.029.038, №01.17.11.029.046) ფუნქციური ზონის ცვლილება დამტკიცებული განაშენიანების რეგულირების გეგმის შესაბამისად;

ზ) ქალაქ თბილისში, დიდმის სასწავლო საცდელი მეურნეობა; დიდმის სასწავლო საცდელი მეურნეობა, მიმდებარედ (ნაკვეთი 09/177) არსებულ მიწის ნაკვეთებზე (საკადასტრო კოდები: N01.72.14.009.176; N01.72.14.009.639; N01.72.14.009.659) ფუნქციური ზონის ცვლილება დამტკიცებული განაშენიანების რეგულირების გეგმის შესაბამისად, ასევე, N01.72.14.009.650 საკადასტრო კოდით რეგისტრირებულ მიწის ნაკვეთის ნაწილზე სარეკრეაციო ზონა 2-ის (რზ-2) საზოგადოებრივ-საქმიანი ზონა 2-ით (სსზ-2) ცვლილება და გამწვანებული ტერიტორიების რუკით არსებული სარეკრეაციო ზონა 2-ის (რზ-2) მოხსნა;

2. კონტროლი განკარგულების შესრულებაზე დაევალოს ქალაქ თბილისის მუნიციპალიტეტის მერის პირველ მოადგილეს (ვიცე - მერს) ირაკლი ხმაღამეს.

3. ამ განკარგულების გასაჩივრება, დაინტერესებული მხარის მიერ, შესაძლებელია მისთვის განკარგულების გაცნობიდან ერთი თვის ვადაში, თბილისის საქალაქო სასამართლოში (მისამართი: ქ. თბილისი, დავით აღმაშენებლის ხეივანი, №64) საქართველოს კანონმდებლობით დადგენილი წესით.

**ქალაქ თბილისის მუნიციპალიტეტის მერი**

**კახა კალაძე**

ქალაქ თბილისის მუნიციპალიტეტის საკრებულოს

დადგენილება №

\_\_\_ 2024 წ.

ქ. თბილისი

„დედაქალაქის მიწათსარგებლობის გენერალური გეგმის დამტკიცების შესახებ“ ქალაქ თბილისის მუნიციპალიტეტის საკრებულოს 2019 წლის 15 მარტის №39-18 დადგენილებაში ცვლილების შეტანის თაობაზე

„ნორმატიული აქტების შესახებ“ საქართველოს ორგანული კანონის მე-20 მუხლის თანახმად, ქალაქ თბილისის მუნიციპალიტეტის საკრებულო ადგენს:

**მუხლი 1**

შეტანილ იქნეს ცვლილება „დედაქალაქის მიწათსარგებლობის გენერალური გეგმის დამტკიცების შესახებ“ ქ. თბილისის მუნიციპალიტეტის საკრებულოს 2019 წლის 15 მარტის №39-18 დადგენილებაში (სსმ, ვებგვერდი: [www.matsne.gov.ge](http://www.matsne.gov.ge), 15/03/2019, სარეგისტრაციო კოდი: 330090020.35.101.016587) და დადგენილების პირველი პუნქტით დამტკიცებული დედაქალაქის მიწათსარგებლობის გენერალური გეგმის გრაფიკული ნაწილი – რუკა (ფუნქციური ზონები) ჩამოყალიბდეს თანდართული რედაქციით.

**მუხლი 2**

დადგენილება ამოქმედდეს გამოქვეყნებისთანავე.

ქალაქ თბილისის მუნიციპალიტეტის

საკრებულოს თავმჯდომარე

გიორგი ტყემალაძე

**„დედაქალაქის მიწათსარგებლობის გენერალური გეგმის დამტკიცების შესახებ“ ქალაქ  
თბილისის მუნიციპალიტეტის საკრებულოს 2019 წლის 15 მარტის №39-18 დადგენილებაში  
ცვლილების შეტანის თაობაზე“ ქალაქ თბილისის მუნიციპალიტეტის საკრებულოს დადგენილების  
პროექტის განმარტებითი ბარათი**

**ა) პროექტის მიღების (გამოცემის) მიზეზი/მირითადი დამახასიათებელი ნიშნები:**

„დედაქალაქის მიწათსარგებლობის გენერალური გეგმის დამტკიცების შესახებ“ ქალაქ თბილისის მუნიციპალიტეტის საკრებულოს 2019 წლის 15 მარტის №39-18 დადგენილებით დამტკიცებულ მიწათსარგებლობის გენერალურ გეგმის გრაფიკულ ნაწილ - რუკაში ცვლილება შედის შემდეგ საკითხზე:

ა) ქალაქ თბილისში, ნავთლულის ქუჩა N8-ში მდებარე მიწის ნაკვეთებზე (საკადასტრო კოდი: N01.17.12.023.070, 01.17.12.023.083, 01.17.12.023.082) საზოგადოებრივ-საქმიანი ზონა 2-ის (სსზ-2) სპეციალური ზონა 1-ით (სპეცზ-1) ცვლილება;

„ქალაქ თბილისში, ნავთლულის ქუჩა №8-ში (ნაკვ. 23/010); (ნაკვ. 23/011); (ნაკვ. 23/012) არსებულ მიწის ნაკვეთებზე (საკადასტრო კოდები: N01.17.12.023.070; N01.17.12.027.045; N01.17.12.023.082; N01.17.12.023.083; N01.17.12.023.075; N01.17.12.023.077; N01.17.12.023.078; N01.17.12.023.074; N01.17.12.023.073; N01.17.12.023.079; N01.17.12.023.076) მრავალფუნქციური კომპლექსის განაშენიანების რეგულირების გეგმის პროექტის დამტკიცების თაობაზე“ ქალაქ თბილისის მუნიციპალიტეტის საკრებულოს 2023 წლის 30 ივნისის N308 განკარგულებით დამტკიცებული განაშენიანების რეგულირების გეგმის კორექტირებული პროექტის დამტკიცების თაობაზე” ქალაქ თბილისის მუნიციპალიტეტის საკრებულოს 2024 წლის 29 მარტის N148 განკარგულებით დამტკიცებული განაშენიანების რეგულირების გეგმის კორექტირებული პროექტის შესაბამისად, აღნიშნული მიწის ნაკვეთები (საკადასტრო კოდი: N01.17.12.023.070, 01.17.12.023.083, 01.17.12.023.082) გამოეყო საპროექტო არეალს, რომელზედაც განაშენიანების რეგულირების გეგმის დამტკიცებამდე მიწათსარგებლობის გენერალური გეგმის მიხედვით ვრცელდებოდა სპეციალური ზონა 1 (სპეცზ-1). შესაბამისად, ქალაქ თბილისის მუნიციპალიტეტის სსიპ - ტრანსპორტისა და ურბანული განვითარების სააგენტოს მიზანშეწონილად მიაჩნია აღნიშნულ არეალზე დაბრუნდეს სპეციალური ზონა 1 (სპეცზ-1).

ზემოაღნიშნულის გათვალისწინებით, ქალაქ თბილისში, ნავთლულის ქუჩა N8-ში მდებარე მიწის ნაკვეთებზე (საკადასტრო კოდი: N01.17.12.023.070, N01.17.12.023.083, N01.17.12.023.082) საზოგადოებრივ-საქმიანი ზონა 2-ის (სსზ-2) სპეციალური ზონა 1-ით (სპეცზ-1) ცვლილება მისაღება;

ბ) ქალაქ თბილისში, თენგიზ შეშელიძის ქუჩა, N13-სა და მეტროს სადგურ "სარაჯიშვილი"-ს მიმდებარედ არსებულ მიწის ნაკვეთებზე (საკადასტრო კოდები: N01.11.17.001.151; N01.11.17.001.152) მოთხოვნილია ფუნქციური ზონის ცვლილება დამტკიცებული განაშენიანების რეგულირების გეგმის შესაბამისად;

საპროექტო ტერიტორიაზე, "ქალაქ თბილისში, თენგიზ შეშელიძის ქუჩა N13-ში; ქალაქ თბილისში, მეტროს სადგურ „სარაჯიშვილის“ მიმდებარედ არსებულ მიწის ნაკვეთებზე (საკადასტრო კოდები: N01.11.17.001.151; N01.11.17.001.152) და მიმდებარე დაურეგისტრირებელ ტერიტორიაზე მრავალფუნქციური კომპლექსის განაშენიანების რეგულირების გეგმის პროექტის დამტკიცების თაობაზე" ქალაქ თბილისის მუნიციპალიტეტის საკრებულოს 2024 წლის 26 აპრილის N197 განკარგულება ადგენს ფუნქციურ ზონებსა და სხვა საჭირო ინფრასტრუქტურას.

ზემოაღნიშნულის გათვალისწინებით, ქალაქ თბილისში, თენგიზ შეშელიძის ქუჩა, N13-სა და მეტროს სადგურ "სარაჯიშვილი"-ს მიმდებარედ არსებულ მიწის ნაკვეთებზე (საკადასტრო კოდები: N01.11.17.001.151; N01.11.17.001.152) ფუნქციური ზონის ცვლილება დამტკიცებული განაშენიანების რეგულირების გეგმის შესაბამისად მისაღება;

გ) ქალაქ თბილისში, სოფელ ზემო ლისზე, თელების მიწაზე არსებულ მიწის ნაკვეთებზე (საკადასტრო კოდები: N72.16.18.464; 72.16.18.466; 72.16.18.474; 72.16.18.467; 72.16.18.473; 72.16.18.468; 72.16.18.472; 72.16.18.469; 72.16.18.471; 72.16.18.470: 72.16.18,465, 72.16.18.944) მოთხოვნილია ფუნქციური ზონის ცვლილება დამტკიცებული განაშენიანების რეგულირების გეგმის (კორექტირებული) პროექტის შესაბამისად;

საპროექტო ტერიტორიაზე, „ქალაქ თბილისში, სოფელ ზემო ლისზე, თელების მიწაზე; ქალაქ თბილისში, ლისზე არსებულ მიწის ნაკვეთებზე (საკადასტრო კოდები: N72.16.18.859; N72.16.18.919) ინდივიდუალური საცხოვრებელი სახლების კომპლექსის განაშენიანების რეგულირების გეგმის პროექტის დამტკიცების თაობაზე“ ქალაქ თბილისის მუნიციპალიტეტის საკრებულოს 2021 წლის 21 დეკემბრის N65 განკარგულებით დამტკიცებული განაშენიანების რეგულირების გეგმის კორექტირებული პროექტის დამტკიცების შესახებ” ქალაქ თბილისის მუნიციპალიტეტის საკრებულოს 2024 წლის 26 აპრილის N205 განკარგულება ადგენს ფუნქციურ ზონებსა და სხვა საჭირო ინფრასტრუქტურას.

ზემოაღნიშნულის გათვალისწინებით, ქალაქ თბილისში, სოფელ ზემო ლისზე, თელების მიწაზე არსებულ მიწის ნაკვეთებზე (საკადასტრო კოდები: N72.16.18.464; 72.16.18.466; 72.16.18.474; 72.16.18.467; 72.16.18.473; 72.16.18.468; 72.16.18.472; 72.16.18.469; 72.16.18.471; 72.16.18.470: 72.16.18.465, 72.16.18.944) ფუნქციური ზონის ცვლილება დამტკიცებული განაშენიანების რეგულირების გეგმის (კორექტირებული) პროექტის შესაბამისად მისაღებია;

დ) ქალაქ თბილისში, გულიას ქუჩა N1-ში არსებულ მიწის ნაკვეთებზე (საკადასტრო კოდები: N01.18.09.005.176; N01.18.09.005.116) მოთხოვნილია ფუნქციური ზონის ცვლილება დამტკიცებული განაშენიანების რეგულირების გეგმის შესაბამისად;

საპროექტო ტერიტორიაზე, „ქალაქ თბილისში, გულიას ქუჩა N1-ში არსებულ მიწის ნაკვეთებზე (საკადასტრო კოდები: N01.18.09.005.176; N01.18.09.005.116) მრავალფუნქციური კომპლექსის განაშენიანების რეგულირების გეგმის პროექტის დამტკიცების თაობაზე“ ქალაქ თბილისის მუნიციპალიტეტის საკრებულოს 2024 წლის 26 აპრილის N199 განკარგულება ადგენს ფუნქციურ ზონებსა და სხვა საჭირო ინფრასტრუქტურას.

მოთხოვნილი სახით ფუნქციური ზონის ცვლილების შემდგომ, რუკაში წარმოქმნილი ხარვეზის გასწორების მიზნით, საპროექტო ტერიტორიის მიღმა, საკადასტრო კოდებით რეგისტრირებულ მიწის ნაკვეთებზე (საკადასტრო კოდები: 01.18.09.005.145, 01.18.09.005.144, 01.18.09.005.012) და მიმდებარე დაურეგისტრირებელ ტერიტორიაზე ქალაქ თბილისის მუნიციპალიტეტის საჯარო სამართლის იურიდიული პირის - ქალაქ თბილისის მუნიციპალიტეტის ტრანსპორტისა და ურბანული განვითარების სააგენტოს ინიციატივით ხორციელდება საზოგადოებრივ-საქმიანი ზონის (სსზ) საზოგადოებრივ-საქმიანი ზონა 2-ით (სსზ-2) ცვლილება;

ზემოაღნიშნულის გათვალისწინებით, ქალაქ თბილისში, გულიას ქუჩა N1-ში არსებულ მიწის ნაკვეთებზე (საკადასტრო კოდები: N01.18.09.005.176; 01.18.09.005.116) ფუნქციური ზონის ცვლილება დამტკიცებული განაშენიანების რეგულირების გეგმის შესაბამისად, ასევე, საპროექტო ტერიტორიის მიღმა, საკადასტრო კოდებით რეგისტრირებულ მიწის ნაკვეთებზე (საკადასტრო კოდები: N01.18.09.005.145, 01.18.09.005.144, 01.18.09.005.012) და მიმდებარე დაურეგისტრირებელ ტერიტორიაზე, საზოგადოებრივ-საქმიანი ზონის (სსზ) საზოგადოებრივ-საქმიანი ზონა 2-ით (სსზ-2) ცვლილება მისაღებია;

ე) ქალაქ თბილისში, ვარკეთილი 2-სა და ვაზისუბნის საცხოვრებელ რაიონს, შორის (ნაკვეთი N014/080) და (ნაკვეთი N014/081) არსებულ მიწის ნაკვეთებზე (საკადასტრო კოდები: N01.19.36.014.180;

01.19.36.014.181) მოთხოვნილია ფუნქციური ზონის ცვლილება დამტკიცებული განაშენიანების რეგულირების გეგმის შესაბამისად;

საპროექტო ტერიტორიაზე, „ქალაქ თბილისში, ვარკეთილი 2-სა და ვაზისუბნის საცხოვრებელ რაიონს შორს არსებულ მიწის ნაკვეთებზე (საკადასტრო კოდები: N01.19.36.014.180; N01.19.36.014.181) მრავალბინიანი საცხოვრებელი კომპლექსის განაშენიანების რეგულირების გეგმის პროექტის დამტკიცების თაობაზე” ქალაქ თბილისის მუნიციპალიტეტის საკრებულოს 2024 წლის 26 აპრილის N204 განკარგულება ადგენს ფუნქციურ ზონებსა და სხვა საჭირო ინფრასტრუქტურას.

ზემოაღნიშნულის გათვალისწინებით, ქალაქ თბილისში, ვარკეთილი 2-სა და ვაზისუბნის საცხოვრებელ რაიონს შორის (ნაკვეთი N014/080) და (ნაკვეთი N 014/081) არსებულ მიწის ნაკვეთებზე (საკადასტრო კოდები: N01.19.36.014.180; 01.19.36.014.181) ფუნქციური ზონის ცვლილება დამტკიცებული განაშენიანების რეგულირების გეგმის შესაბამისად მისაღებია;

ვ) ქალაქ თბილისში, ბოგდან ხმელნიცკის ქუჩა №42-ში, ქალაქ თბილისში, ბერი გაბრიელ სალოსის გამზირი №118: №118ა; №116ა; №116; №124ა; №116ბ: №124-ში არსებულ მიწის ნაკვეთებზე (საკადასტრო კოდები: №01.17.11.029.043; №01.17.11.029.035; №01.17.11.029.028; №01.17.11.029.037, №01.17.11.029.030; №01.17.11.029.013, №01.17.11.029.038, №01.17.11.029.046) მოთხოვნილია ფუნქციური ზონის ცვლილება დამტკიცებული განაშენიანების რეგულირების გეგმის შესაბამისად;

საპროექტო ტერიტორიაზე, „ქალაქ თბილისში, ბოგდან ხმელნიცკის ქუჩა №42-ში; ქალაქ თბილისში, ბერი გაბრიელ სალოსის გამზირი №118; № 118ა; №116ბ; №116; №124ა; №116ა; № 124-ში, არსებულ მიწის ნაკვეთებზე (საკადასტრო კოდები: №01.17.11.029.043; №01.17.11.029.035; №01.17.11.029.028; №01.17.11.029.037; №01.17.11.029.030; №01.17.11.029.013; №01.17.11.029.038; №01.17.11.029.046) მრავალფუნქციური კომპლექსის განაშენიანების რეგულირების გეგმის პროექტის დამტკიცების თაობაზე” ქალაქ თბილისის მუნიციპალიტეტის საკრებულოს 2023 წლის 17 მარტის №112 განკარგულებით დამტკიცებული განაშენიანების რეგულირების გეგმის ცვლილების პროექტის დამტკიცების თაობაზე” ქალაქ თბილისის მუნიციპალიტეტის საკრებულოს 2024 წლის 26 აპრილის N208 განკარგულება ადგენს ფუნქციურ ზონებსა და სხვა საჭირო ინფრასტრუქტურას.

ზემოაღნიშნულის გათვალისწინებით, ქალაქ თბილისში, ბოგდან ხმელნიცკის ქუჩა №42-ში, ქალაქ თბილისში, ბერი გაბრიელ სალოსის გამზირი №118: №118ა; №116ა; №116; №124ა; №116ბ: №124-ში არსებულ მიწის ნაკვეთებზე (საკადასტრო კოდები: №01.17.11.029.043; №01.17.11.029.035; №01.17.11.029.028; №01.17.11.029.037, №01.17.11.029.030; №01.17.11.029.013, №01.17.11.029.038,



№01.17.11.029.046) ფუნქციური ზონის ცვლილება დამტკიცებული განაშენიანების რეგულირების გეგმის შესაბამისად მისაღებად;

ზ) ქალაქ თბილისში, დიღმის სასწავლო საცდელი მეურნეობა; დიღმის სასწავლო საცდელი მეურნეობა, მიმდებარედ (ნაკვეთი 09/177) არსებულ მიწის ნაკვეთებზე (საკადასტრო კოდები: N01.72.14.009.176; N01.72.14.009.639; N01.72.14.009.659) მოთხოვნილია ფუნქციური ზონის ცვლილება დამტკიცებული განაშენიანების რეგულირების გეგმის შესაბამისად;

საპროექტო ტერიტორიაზე, “ქალაქ თბილისში, დიღმის სასწავლო საცდელ მეურნეობაში; ქალაქ თბილისში, დიღმის სასწავლო საცდელი მეურნეობის მიმდებარედ (ნაკვეთი 09/177) არსებულ მიწის ნაკვეთებზე (საკადასტრო კოდები: N01.72.14.009.176; N01.72.14.009.639; N01.72.14.009.659) მრავალფუნქციური კომპლექსის განაშენიანების რეგულირების გეგმის პროექტის დამტკიცების თაობაზე” ქალაქ თბილისის მუნიციპალიტეტის საკრებულოს 2024 წლის 26 აპრილის N201 განკარგულება ადგენს ფუნქციურ ზონებსა და სხვა საჭირო ინფრასტრუქტურას.

მოთხოვნილი სახით ფუნქციური ზონის ცვლილების შემდგომ, რუკაში წარმოქმნილი ხარვეზის გასწორების მიზნით, საპროექტო ტერიტორიის მიღმა, N01.72.14.009.650 საკადასტრო კოდით რეგისტრირებულ მიწის ნაკვეთის ნაწილზე, ქალაქ თბილისის მუნიციპალიტეტის საჯარო სამართლის იურიდიული პირის - ქალაქ თბილისის მუნიციპალიტეტის ტრანსპორტისა და ურბანული განვითარების სააგენტოს ინიციატივით ხორციელდება სარეკრეაციო ზონა 2-ის (რზ-2) საზოგადოებრივ-საქმიანი ზონა 2-ით (სსზ-2) ცვლილება და გამწვანებული ტერიტორიების რუკით არსებული სარეკრეაციო ზონა 2-ის (რზ-2) მოხსნა;

ზემოაღნიშნულის გათვალისწინებით, ქალაქ თბილისში, დიღმის სასწავლო საცდელი მეურნეობა; დიღმის სასწავლო საცდელი მეურნეობა, მიმდებარედ (ნაკვეთი 09/177) არსებულ მიწის ნაკვეთებზე (საკადასტრო კოდები: N01.72.14.009.176; N01.72.14.009.639; N01.72.14.009.659) ფუნქციური ზონის ცვლილება დამტკიცებული განაშენიანების რეგულირების გეგმის შესაბამისად, ასევე, N01.72.14.009.650 საკადასტრო კოდით რეგისტრირებულ მიწის ნაკვეთის ნაწილზე სარეკრეაციო ზონა 2-ის (რზ-2) საზოგადოებრივ-საქმიანი ზონა 2-ით (სსზ-2) ცვლილება და გამწვანებული ტერიტორიების რუკით არსებული სარეკრეაციო ზონა 2-ის (რზ-2) მოხსნა მისაღებად;

**ბ) პროექტის მიღებასთან დაკავშირებული საფინანსო- ეკონომიკური გაანგარიშება:**

დადგენილების ამოქმედებისთვის საბიუჯეტო სახსრები საჭირო არ არის.

**გ) ბავშვის უფლებრივ მდგომარეობაზე ზეგავლენის შეფასება, რასაც გამოიწვევს პროექტის მიღება (გამოცემა):**

დადგენილების ამოქმედება არ მოახდენს ზეგავლენას ბავშვთა უფლებრივ მდგომარეობაზე.

დ) პროექტის ავტორი: ქალაქ თბილისის მუნიციპალიტეტის მერია.

ე) პროექტის წარმდგენი: ქალაქ თბილისის მუნიციპალიტეტის მერი.