



განმცხადებელი (დაინტერესებული პირი)

ქალაქ თბილისის მუნიციპალიტეტის მერია
მისამართი: შარტავას ქ. 7ა
საკონტაქტო ინფორმაცია: (+995 32) 2 72 22 22;
განცხადების N: 01-01241224346 განცხადების თარიღი: 01.05.2024
ხელმოწერი: კახა კალაძე თანამდებობა: მერი

განცხადება/რომენკლატურა

ქალაქ თბილისის მუნიციპალიტეტის საკრებულო
თავისუფალი განცხადება

მოთხოვნის ტექსტი

2024 წლის 1 მაისის N24.740.871 განკარგულება;საკრებულოს დადგენილების პროექტი;განმარტებითი ბარათი;პრეზენტაცია

დამატებითი ინფორმაცია

- ფურცლების რაოდენობა: 0
- დანართი: -
- პასუხის გაცემის ფორმა:



ქალაქ თბილისის მუნიციპალიტეტის მერი



წერილის ნომერი: **01-01241224346**
თარიღი: **01/05/2024**

ადრესატი: ქალაქ თბილისის მუნიციპალიტეტის საკრებულო
მისამართი: თავისუფლების მოედანი N2

ქალაქ თბილისის მუნიციპალიტეტის საკრებულოს თავმჯდომარეს ბატონ გიორგი ტყემალაძეს

ბატონო გიორგი,

ქალაქ თბილისის მუნიციპალიტეტის საჯარო სამართლის იურიდიული პირის - ქალაქ თბილისის მუნიციპალიტეტის ტრანსპორტისა და ურბანული განვითარების სააგენტოში წარდგენილი განცხადებებით N01240714392-67; N01240943358-67 მოთხოვნილია, ქ. თბილისის ტერიტორიაზე დედაქალაქის მიწათსარგებლობის გენერალური გეგმით დამტკიცებული ფუნქციური ზონის ცვლილება. აღნიშნული საკითხები „ქ. თბილისის მუნიციპალიტეტის ტერიტორიების გამოყენებისა და განაშენიანების რეგულირების წესების დამტკიცების შესახებ“ ქალაქ თბილისის მუნიციპალიტეტის საკრებულოს 2016 წლის 24 მაისის №14-39 დადგენილების მე-9 მუხლის მე-9, მე-10, მე-12 პუნქტების თანახმად, განხილულია ქალაქ თბილისის მუნიციპალიტეტის მთავრობის მიერ და მოწონებული იქნა 2024 წლის 1 მაისის N24.740.871 განკარგულებით.

„ქ.თბილისის მუნიციპალიტეტის ტერიტორიების გამოყენებისა და განაშენიანების რეგულირების წესების დამტკიცების შესახებ“ ქალაქ თბილისის მუნიციპალიტეტის საკრებულოს 2016 წლის 24 მაისის №14-39 დადგენილების მე-9 მუხლის მე-12 და მე-13 პუნქტების შესაბამისად, განსახილველად გიგზავნით, „დედაქალაქის მიწათსარგებლობის გენერალური გეგმის დამტკიცების შესახებ“ ქალაქ თბილისის მუნიციპალიტეტის საკრებულოს 2019 წლის 15 მარტის N39-18 დადგენილებაში ცვლილების შეტანის თაობაზე ქ. თბილისის მუნიციპალიტეტის საკრებულოს დადგენილების პროექტს.

დანართი:

- ქალაქ თბილისის მუნიციპალიტეტის მთავრობის 2024 წლის 1 მაისის N24.740.871 განკარგულება - 3 ფურცელი;
- „დედაქალაქის მიწათსარგებლობის გენერალური გეგმის დამტკიცების შესახებ“ ქალაქ თბილისის მუნიციპალიტეტის საკრებულოს 2019 წლის 15 მარტის N39-18 დადგენილებაში ცვლილების შეტანის თაობაზე ქალაქ თბილისის საკრებულოს დადგენილების პროექტი - 4 ფურცელი;

3. „დედაქალაქის მიწათსარგებლობის გენერალური გეგმის დამტკიცების შესახებ“ ქალაქ თბილისის მუნიციპალიტეტის საკრებულოს 2019 წლის 15 მარტის N39-18 დადგენილებაში ცვლილების შეტანის თაობაზე ქალაქ თბილისის მუნიციპალიტეტის საკრებულოს დადგენილების პროექტის განმარტებითი ბარათი - 3 ფურცელი;

4. პრეზენტაცია - 8 ფურცელი

კახა კალაძე

ქალაქ თბილისის მუნიციპალიტეტის მერი

გამოყენებულია კვალიფიციური
ელექტრონული ხელმოწერა/
ელექტრონული შტამპი





ქალაქ თბილისის მუნიციპალიტეტის მთავრობა



განკარგულება - N 24.740.871
1 / მაისი / 2024 წ.

„დედაქალაქის მიწათსარგებლობის გენერალური გეგმის დამტკიცების შესახებ“ ქალაქ თბილისის მუნიციპალიტეტის საკრებულოს 2019 წლის 15 მარტის №39-18 დადგენილებაში ცვლილების შეტანის თაობაზე“ ქალაქ თბილისის მუნიციპალიტეტის საკრებულოს დადგენილების პროექტის მოწონების შესახებ

ქალაქ თბილისის მუნიციპალიტეტის მთავრობა განიხილავს შემდეგ საკითხებს:

ა) 2024 წლის 11 მარტის N01240714392-67 განცხადებით გურამი ციმაკურიძემ (პ/ნ 01011076949) მოითხოვა ქალაქ თბილისში, მარშალ გელოვანის გამზირი, N11-ში მდებარე მიწის ნაკვეთის (საკადასტრო კოდი: N01.10.11.004.018) ნაწილზე სარეკრეაციო ზონა 2-ის (რზ-2) სატრანსპორტო ზონა 2-ით (ტზ-2) ცვლილება და გამწვანებული ტერიტორიების რუკით არსებული სარეკრეაციო ზონა 2-ის (რზ-2) მოხსნა;

ბ) 2024 წლის 3 აპრილის N01240943358-67 განცხადებით ალექსანდრე სუქიაშვილმა (პ/ნ 12001006837) მოითხოვა ქალაქ თბილისში, აკაკი ბელიაშვილის ქუჩა, N124-ში მდებარე მიწის ნაკვეთის (საკადასტრო კოდი: N01.13.01.005.010) ნაწილზე გამწვანებული ტერიტორიების რუკით არსებული ურბანული (შიდაკვარტალური) გამწვანების მოხსნა;

საქმისათვის არსებითი მნიშვნელობის მქონე გარემოებების შესწავლის შედეგად დადგინდა:

ა) ქალაქ თბილისში, მარშალ გელოვანის გამზირი, N11-ში მდებარე მიწის ნაკვეთის (საკადასტრო კოდი: N01.10.11.004.018) ნაწილზე მოთხოვნილია სარეკრეაციო ზონა 2-ის (რზ-2) სატრანსპორტო ზონა 2-ით (ტზ-2) ცვლილება და გამწვანებული ტერიტორიების რუკით არსებული სარეკრეაციო ზონა 2-ის (რზ-2) მოხსნა.

N01.10.11.004.018 საკადასტრო კოდით რეგისტრირებული მიწის ნაკვეთის ნაწილზე ფუნქციური ზონის ცვლილების მიზანს წარმოადგენს სატრანსპორტო მომსახურების ობიექტის მშენებლობა.

ქალაქ თბილისის მუნიციპალიტეტის მერიის გარემოს დაცვის საქალაქო სამსახური, 2024 წლის 14 მარტის N01240742131 წერილით, თანახმაა, რომ საპროექტო ტერიტორიაზე განხორციელდეს მოთხოვნილი სახით ფუნქციური ზონის ცვლილება და ასევე, მოიხსნას თბილისის გამწვანებული ტერიტორიების თემატური რუკით გათვალისწინებული სარეკრეაციო ზონა 2 (რზ-2).

ქალაქ თბილისის მუნიციპალიტეტის ტრანსპორტისა და ურბანული განვითარების სააგენტო, 2024 წლის 14 მარტის N01240743565 წერილით, თავისი კომპეტენციის ფარგლებში, ითვალისწინებს საპროექტო ტერიტორიის ფაქტობრივ ფუნქციურ დანიშნულებას, რომელიც შესაბამისია მოთხოვნილი ფუნქციური ზონირების და არ არის წინააღმდეგი სატრანსპორტო ზონა 2-ის (ტზ-2) გავრცელების.

ქალაქ თბილისის მუნიციპალიტეტის საჯარო სამართლის იურიდიული პირი, ქონების მართვის სააგენტო 2024 წლის 26 აპრილის N61-01241171182 წერილით, არ არის წინააღმდეგი დაინტერესებაში არსებულ ტერიტორიაზე განხორციელდეს ფუნქციური ზონის ცვლილება და გამწვანებული ტერიტორიების რუკით შემოთავაზებული სარეკრეაციო ზონა 2-ის (რზ-2) მოხსნა, კანონით დადგენილი მოთხოვნების



შესაბამისად.

მოთხოვნილი სახით ფუნქციური ზონის ცვლილების შემდგომ, რუკაში წარმოქმნილი ხარვეზის გასწორების მიზნით ქალაქ თბილისის მუნიციპალიტეტის საჯარო სამართლის იურიდიული პირის - ქალაქ თბილისის მუნიციპალიტეტის ტრანსპორტისა და ურბანული განვითარების სააგენტოს ინიციატივით ხორციელდება საპროექტო ტერიტორიის მომიჯნავედ არსებული მიწის ნაკვეთის (საკადასტრო კოდი: N01.10.11.004.017) ნაწილზე საზოგადოებრივ-საქმიანი ზონა 2-ის (სსზ-2) სატრანსპორტო ზონა 2-ით (ტზ-2) ცვლილება.

ზემოაღნიშნულის გათვალისწინებით, ქალაქ თბილისში, მარშალ გელოვანის გამზირი, N11-ში მდებარე მიწის ნაკვეთის (საკადასტრო კოდი: N01.10.11.004.018) ნაწილზე სარეკრეაციო ზონა 2-ის (რზ-2) სატრანსპორტო ზონა 2-ით (ტზ-2) ცვლილება და გამწვანებული ტერიტორიების რუკით არსებული სარეკრეაციო ზონა 2-ის (რზ-2) მოხსნა, ასევე, N01.10.11.004.017 საკადასტრო ერთეულის ნაწილზე საზოგადოებრივ-საქმიანი ზონა 2-ის (სსზ-2) სატრანსპორტო ზონა 2-ით (ტზ-2) ცვლილება მისაღებია;

ბ) ქალაქ თბილისში, აკაკი ბელიაშვილის ქუჩა, N124-ში მდებარე მიწის ნაკვეთის (საკადასტრო კოდი: N01.13.01.005.010) ნაწილზე მოთხოვნილია გამწვანებული ტერიტორიების რუკით არსებული ურბანული (შიდაკვარტალური) გამწვანების მოხსნა.

N01.13.01.005.010 საკადასტრო კოდით რეგისტრირებულ მიწის ნაკვეთზე ფუნქციური ზონის ცვლილების მიზანს წარმოადგენს შენობა-ნაგებობის, შოუ-რუმის მშენებლობა.

ქალაქ თბილისის მუნიციპალიტეტის მერის გარემოს დაცვის საქალაქო სამსახური, 2024 წლის 11 აპრილის N01241022816 წერილით, კომპეტენციის ფარგლებში, თანახმაა, რომ საპროექტო ტერიტორიაზე მოიხსნას გამწვანებული ტერიტორიების რუკით გავრცელებული შიდაკვარტალური და მცირე ზომის ურბანული გამწვანება.

მოთხოვნილი სახით ფუნქციური ზონის ცვლილების შემდგომ, რუკაში წარმოქმნილი ხარვეზის გასწორების მიზნით ქალაქ თბილისის მუნიციპალიტეტის საჯარო სამართლის იურიდიული პირის - ქალაქ თბილისის მუნიციპალიტეტის ტრანსპორტისა და ურბანული განვითარების სააგენტოს ინიციატივით ხორციელდება საპროექტო ტერიტორიის მომიჯნავედ არსებული მიწის ნაკვეთის (საკადასტრო კოდი: N01.13.01.005.227) ნაწილსა და მიმდებარედ არსებულ დაურეგისტრირებელ ტერიტორიაზე გამწვანებული ტერიტორიების რუკით არსებული ურბანული (შიდაკვარტალური) გამწვანების მოხსნა.

ზემოაღნიშნულის გათვალისწინებით, ქალაქ თბილისში, აკაკი ბელიაშვილის ქუჩა, N124-ში მდებარე მიწის ნაკვეთის (საკადასტრო კოდი: N01.13.01.005.010) ნაწილზე, ასევე, N01.13.01.005.227 საკადასტრო ერთეულის ნაწილსა და მიმდებარედ არსებულ დაურეგისტრირებელ ტერიტორიაზე გამწვანებული ტერიტორიების რუკით არსებული ურბანული (შიდაკვარტალური) გამწვანების მოხსნა მისაღებია.

საქართველოს ორგანული კანონის „ადგილობრივი თვითმმართველობის კოდექსის“ 75-ე მუხლის „ბ.ა“ და „ე.ბ“ ქვეპუნქტებისა და „ტექნიკური რეგლამენტის-დასახლებათა ტერიტორიების გამოყენებისა და განაშენიანების რეგულირების ძირითადი დებულებების დამტკიცების თაობაზე“ საქართველოს მთავრობის 2014 წლის 15 იანვრის №59 დადგენილებით დამტკიცებული ტექნიკური რეგლამენტის მე-14 მუხლის პირველი პუნქტისა და „ქ. თბილისის მუნიციპალიტეტის ტერიტორიების გამოყენებისა და განაშენიანების რეგულირების წესების დამტკიცების შესახებ“ ქალაქ თბილისის მუნიციპალიტეტის საკრებულოს 2016 წლის 24 მაისის №14-39 დადგენილებით დამტკიცებული წესების მე-9 მუხლის მე-12 პუნქტის საფუძველზე,

ქალაქ თბილისის მუნიციპალიტეტის მთავრობამ გადაწყვიტა:

1. მოწონებულ იქნეს „დედაქალაქის მიწათსარგებლობის გენერალური გეგმის დამტკიცების შესახებ“ ქალაქ თბილისის მუნიციპალიტეტის საკრებულოს 2019 წლის 15 მარტის №39-18 დადგენილებაში ცვლილების შეტანის თაობაზე“ ქალაქ თბილისის მუნიციპალიტეტის საკრებულოს დადგენილების პროექტი, ამ განკარგულების დანართის შესაბამისად, შემდეგ საკითხებზე:

ა) ქალაქ თბილისში, მარშალ გელოვანის გამზირი, N11-ში მდებარე მიწის ნაკვეთის (საკადასტრო კოდი: N01.10.11.004.018) ნაწილზე სარეკრეაციო ზონა 2-ის (რზ-2) სატრანსპორტო ზონა 2-ით (ტზ-2) ცვლილება და გამწვანებული ტერიტორიების რუკით არსებული სარეკრეაციო ზონა 2-ის (რზ-2) მოხსნა, ასევე, N01.10.11.004.017 საკადასტრო ერთეულის ნაწილზე საზოგადოებრივ-საქმიანი ზონა 2-ის (სზ-2) სატრანსპორტო ზონა 2-ით (ტზ-2) ცვლილება;

ბ) ქალაქ თბილისში, აკაკი ბელიაშვილის ქუჩა, N124-ში მდებარე მიწის ნაკვეთის (საკადასტრო კოდი: N01.13.01.005.010) ნაწილზე, ასევე, N01.13.01.005.227 საკადასტრო ერთეულის ნაწილსა და მიმდებარედ არსებულ დაურეგისტრირებელ ტერიტორიაზე გამწვანებული ტერიტორიების რუკით არსებული შიდაკვარტალური (ურბანული) გამწვანების მოხსნა.

2. კონტროლი განკარგულების შესრულებაზე დაევალოს ქალაქ თბილისის მუნიციპალიტეტის მერის პირველ მოადგილეს (ვიცე-მერი) ირაკლი ხმალაძეს.

3. ამ განკარგულების გასაჩივრება, დაინტერესებული მხარის მიერ, შესაძლებელია მისთვის განკარგულების გაცნობიდან ერთი თვის ვადაში, თბილისის საქალაქო სასამართლოში (მისამართი: ქ. თბილისი, დავით აღმაშენებლის ხეივანი №64), საქართველოს კანონმდებლობით დადგენილი წესით.

ქალაქ თბილისის მუნიციპალიტეტის მერი

კახა კალაძე



ქალაქ თბილისის მუნიციპალიტეტის საკრებულოს

დადგენილება №

___ 2024 წ.

ქ. თბილისი

„დედაქალაქის მიწათსარგებლობის გენერალური გეგმის დამტკიცების შესახებ“ ქალაქ თბილისის მუნიციპალიტეტის საკრებულოს 2019 წლის 15 მარტის №39-18 დადგენილებაში ცვლილების შეტანის თაობაზე

„ნორმატიული აქტების შესახებ“ საქართველოს ორგანული კანონის მე-20 მუხლის თანახმად, ქალაქ თბილისის მუნიციპალიტეტის საკრებულო ადგენს:

მუხლი 1

შეტანილ იქნეს ცვლილება „დედაქალაქის მიწათსარგებლობის გენერალური გეგმის დამტკიცების შესახებ“ ქ. თბილისის მუნიციპალიტეტის საკრებულოს 2019 წლის 15 მარტის №39-18 დადგენილებაში (სსმ, ვებგვერდი: www.matsne.gov.ge, 15/03/2019, სარეგისტრაციო კოდი: 330090020.35.101.016587) და დადგენილების პირველი პუნქტით დამტკიცებული დედაქალაქის მიწათსარგებლობის გენერალური გეგმის გრაფიკული ნაწილი – რუკა (ფუნქციური ზონები) ჩამოყალიბდეს თანდართული რედაქციით.

მუხლი 2

დადგენილება ამოქმედდეს გამოქვეყნებისთანავე.

ქალაქ თბილისის მუნიციპალიტეტის

საკრებულოს თავმჯდომარე

გიორგი ტყემალაძე

„დედაქალაქის მიწათსარგებლობის გენერალური გეგმის დამტკიცების შესახებ“ ქალაქ თბილისის მუნიციპალიტეტის საკრებულოს 2019 წლის 15 მარტის №39-18 დადგენილებაში ცვლილების შეტანის თაობაზე“ ქალაქ თბილისის მუნიციპალიტეტის საკრებულოს დადგენილების პროექტის განმარტებითი ბარათი

ა) პროექტის მიღების (გამოცემის) მიზეზი/ძირითადი დამახასიათებელი ნიშნები:

„დედაქალაქის მიწათსარგებლობის გენერალური გეგმის დამტკიცების შესახებ“ ქალაქ თბილისის მუნიციპალიტეტის საკრებულოს 2019 წლის 15 მარტის №39-18 დადგენილებით დამტკიცებულ მიწათსარგებლობის გენერალურ გეგმის გრაფიკული ნაწილის - რუკის ცვლილება განპირობებულია შემდეგი მიზეზებით:

ქალაქ თბილისის მუნიციპალიტეტის მთავრობა იწონებს „დედაქალაქის მიწათსარგებლობის გენერალური გეგმის დამტკიცების შესახებ“ ქალაქ თბილისის მუნიციპალიტეტის საკრებულოს 2019 წლის 15 მარტის №39-18 დადგენილებაში ცვლილების შეტანის თაობაზე“ ქალაქ თბილისის მუნიციპალიტეტის საკრებულოს დადგენილების პროექტს, შემდეგ საკითხებზე:

ა) ქალაქ თბილისში, მარშალ გელოვანის გამზირი, N11-ში მდებარე მიწის ნაკვეთის (საკადასტრო კოდი: 01.10.11.004.018) ნაწილზე მოთხოვნილია სარეკრეაციო ზონა 2-ის (რზ-2) სატრანსპორტო ზონა 2-ით (ტზ-2) ცვლილება და გამწვანებული ტერიტორიების რუკით არსებული სარეკრეაციო ზონა 2-ის (რზ-2) მოხსნა.

N01.10.11.004.018 საკადასტრო კოდით რეგისტრირებული მიწის ნაკვეთის ნაწილზე ფუნქციური ზონის ცვლილების მიზანს წარმოადგენს სატრანსპორტო მომსახურების ობიექტის მშენებლობა.

ქალაქ თბილისის მუნიციპალიტეტის მერიის გარემოს დაცვის საქალაქო სამსახური, 2024 წლის 14 მარტის N01240742131 წერილით, თანახმაა, რომ საპროექტო ტერიტორიაზე განხორციელდეს მოთხოვნილი სახით ფუნქციური ზონის ცვლილება და ასევე, მოიხსნას თბილისის გამწვანებული ტერიტორიების თემატური რუკით გათვალისწინებული სარეკრეაციო ზონა 2 (რზ-2).

ქალაქ თბილისის მუნიციპალიტეტის ტრანსპორტისა და ურბანული განვითარების სააგენტო, 2024 წლის 14 მარტის N01240743565 წერილით, თავისი კომპეტენციის ფარგლებში, ითვალისწინებს საპროექტო ტერიტორიის ფაქტობრივ ფუნქციურ დანიშნულებას, რომელიც შესაბამისია მოთხოვნილი ფუნქციური ზონირების და არ არის წინააღმდეგი სატრანსპორტო ზონა 2-ის (ტზ-2) გავრცელების.

ქალაქ თბილისის მუნიციპალიტეტის საჯარო სამართლის იურიდიული პირი, ქონების მართვის სააგენტო 2024 წლის 26 აპრილის N61-01241171182 წერილით, არ არის წინააღმდეგი დაინტერესებაში არსებულ ტერიტორიაზე განხორციელდეს ფუნქციური ზონის ცვლილება და გამწვანებული ტერიტორიების რუკით შემოთავაზებული სარეკრეაციო ზონა 2-ის (რზ-2) მოხსნა, კანონით დადგენილი მოთხოვნების შესაბამისად.

მოთხოვნილი სახით ფუნქციური ზონის ცვლილების შემდგომ, რუკაში წარმოქმნილი ხარვეზის გასწორების მიზნით ქალაქ თბილისის მუნიციპალიტეტის საჯარო სამართლის იურიდიული პირის - ქალაქ თბილისის მუნიციპალიტეტის ტრანსპორტისა და ურბანული განვითარების სააგენტოს ინიციატივით ხორციელდება საპროექტო ტერიტორიის მომიჯნავედ არსებული მიწის ნაკვეთის (საკადასტრო კოდი: N01.10.11.004.017) ნაწილზე საზოგადოებრივ-საქმიანი ზონა 2-ის (სსზ-2) სატრანსპორტო ზონა 2-ით (ტზ-2) ცვლილება.

ზემოაღნიშნულის გათვალისწინებით, ქალაქ თბილისში, მარშალ გელოვანის გამზირი, N11-ში მდებარე მიწის ნაკვეთის (საკადასტრო კოდი: 01.10.11.004.018) ნაწილზე სარეკრეაციო ზონა 2-ის (რზ-2) სატრანსპორტო ზონა 2-ით (ტზ-2) ცვლილება და გამწვანებული ტერიტორიების რუკით არსებული სარეკრეაციო ზონა 2-ის (რზ-2) მოხსნა, ასევე, N01.10.11.004.017 საკადასტრო ერთეულის ნაწილზე საზოგადოებრივ-საქმიანი ზონა 2-ის (სსზ-2) სატრანსპორტო ზონა 2-ით (ტზ-2) ცვლილება მისაღებია;

ბ) ქალაქ თბილისში, აკაკი ბელიაშვილის ქუჩა, N124-ში მდებარე მიწის ნაკვეთის (საკადასტრო კოდი: N01.13.01.005.010) ნაწილზე მოთხოვნილია გამწვანებული ტერიტორიების რუკით არსებული ურბანული (შიდაკვარტალური) გამწვანების მოხსნა.

N01.13.01.005.010 საკადასტრო კოდით რეგისტრირებულ მიწის ნაკვეთზე ფუნქციური ზონის ცვლილების მიზანს წარმოადგენს შენობა-ნაგებობის, შოუ-რუმის მშენებლობა.

ქალაქ თბილისის მუნიციპალიტეტის მერის გარემოს დაცვის საქალაქო სამსახური, 2024 წლის 11 აპრილის N01241022816 წერილით, კომპეტენციის ფარგლებში, თანახმაა, რომ საპროექტო ტერიტორიაზე მოიხსნას გამწვანებული ტერიტორიების რუკით გავრცელებული შიდაკვარტალური და მცირე ზომის ურბანული გამწვანება.

მოთხოვნილი სახით ფუნქციური ზონის ცვლილების შემდგომ, რუკაში წარმოქმნილი ხარვეზის გასწორების მიზნით ქალაქ თბილისის მუნიციპალიტეტის საჯარო სამართლის იურიდიული პირის - ქალაქ თბილისის მუნიციპალიტეტის ტრანსპორტისა და ურბანული განვითარების სააგენტოს ინიციატივით ხორციელდება საპროექტო ტერიტორიის მომიჯნავედ არსებული მიწის ნაკვეთის (საკადასტრო კოდი:

N01.13.01.005.227) ნაწილსა და მიმდებარედ არსებულ დაურეგისტრირებელ ტერიტორიაზე გამწვანებული ტერიტორიების რუკით არსებული ურბანული (შიდაკვარტალური) გამწვანების მოხსნა.

ზემოაღნიშნულის გათვალისწინებით, ქალაქ თბილისში, აკაკი ბელიაშვილის ქუჩა, N124-ში მდებარე მიწის ნაკვეთის (საკადასტრო კოდი: N01.13.01.005.010) ნაწილზე, ასევე, N01.13.01.005.227 საკადასტრო ერთეულის ნაწილსა და მიმდებარედ არსებულ დაურეგისტრირებელ ტერიტორიაზე გამწვანებული ტერიტორიების რუკით არსებული ურბანული (შიდაკვარტალური) გამწვანების მოხსნა მისაღებია.

ბ) პროექტის მიღებასთან დაკავშირებული საფინანსო- ეკონომიკური გაანგარიშება:

დადგენილების ამოქმედებისთვის საბიუჯეტო სახსრები საჭირო არ არის.

გ) ბავშვის უფლებრივ მდგომარეობაზე ზეგავლენის შეფასება, რასაც გამოიწვევს პროექტის მიღება (გამოცემა):

დადგენილების ამოქმედება არ მოახდენს ზეგავლენას ბავშვთა უფლებრივ მდგომარეობაზე.

დ) პროექტის ავტორი: ქალაქ თბილისის მუნიციპალიტეტის მერია.

ე) პროექტის წარმდგენი: ქალაქ თბილისის მუნიციპალიტეტის მერი.

„დედაქალაქის მიწათსარგებლობის გენერალური გეგმის დამტკიცების შესახებ“ ქალაქ თბილისის მუნიციპალიტეტის საკრებულოს 2019 წლის 15 მარტის №39-18 დადგენილებაში ცვლილების შეტანის თაობაზე“ ქალაქ თბილისის მუნიციპალიტეტის საკრებულოს დადგენილების პროექტის მოწონების თაობაზე“ ქალაქ თბილისის მუნიციპალიტეტის მთავრობის განკარგულების პროექტის განმარტებითი ბარათი

ა) პროექტის მიღების (გამოცემის) მიზეზი/ძირითადი დამახასიათებელი ნიშნები:

ა) ქალაქ თბილისში, მარშალ გელოვანის გამზირი, N11-ში მდებარე მიწის ნაკვეთის (საკადასტრო კოდი: 01.10.11.004.018) ნაწილზე მოთხოვნილია სარეკრეაციო ზონა 2-ის (რზ-2) სატრანსპორტო ზონა 2-ით (ტზ-2) ცვლილება და გამწვანებული ტერიტორიების რუკით არსებული სარეკრეაციო ზონა 2-ის (რზ-2) მოხსნა.

N01.10.11.004.018 საკადასტრო კოდით რეგისტრირებული მიწის ნაკვეთის ნაწილზე ფუნქციური ზონის ცვლილების მიზანს წარმოადგენს სატრანსპორტო მომსახურების ობიექტის მშენებლობა.

ქალაქ თბილისის მუნიციპალიტეტის მერიის გარემოს დაცვის საქალაქო სამსახური, 2024 წლის 14 მარტის N01240742131 წერილით, თანახმაა, რომ საპროექტო ტერიტორიაზე განხორციელდეს მოთხოვნილი სახით ფუნქციური ზონის ცვლილება და ასევე, მოიხსნას თბილისის გამწვანებული ტერიტორიების თემატური რუკით გათვალისწინებული სარეკრეაციო ზონა 2 (რზ-2).

ქალაქ თბილისის მუნიციპალიტეტის ტრანსპორტისა და ურბანული განვითარების სააგენტო, 2024 წლის 14 მარტის N01240743565 წერილით, თავისი კომპეტენციის ფარგლებში, ითვალისწინებს საპროექტო ტერიტორიის ფაქტობრივ ფუნქციურ დანიშნულებას, რომელიც შესაბამისია მოთხოვნილი ფუნქციური ზონირების და არ არის წინააღმდეგი სატრანსპორტო ზონა 2-ის (ტზ-2) გავრცელების.

ქალაქ თბილისის მუნიციპალიტეტის საჯარო სამართლის იურიდიული პირი, ქონების მართვის სააგენტო 2024 წლის 26 აპრილის N61-01241171182 წერილით, არ არის წინააღმდეგი დაინტერესებაში არსებულ ტერიტორიაზე განხორციელდეს ფუნქციური ზონის ცვლილება და გამწვანებული ტერიტორიების რუკით შემოთავაზებული სარეკრეაციო ზონა 2-ის (რზ-2) მოხსნა, კანონით დადგენილი მოთხოვნების შესაბამისად.

მოთხოვნილი სახით ფუნქციური ზონის ცვლილების შემდგომ, რუკაში წარმოქმნილი ხარვეზის გასწორების მიზნით ქალაქ თბილისის მუნიციპალიტეტის საჯარო სამართლის იურიდიული პირის - ქალაქ თბილისის მუნიციპალიტეტის ტრანსპორტისა და ურბანული განვითარების სააგენტოს ინიციატივით ხორციელდება საპროექტო ტერიტორიის მომიჯნავედ არსებული მიწის ნაკვეთის (საკადასტრო კოდი:

N01.10.11.004.017) ნაწილზე საზოგადოებრივ-საქმიანი ზონა 2-ის (სსზ-2) სატრანსპორტო ზონა 2-ით (ტზ-2) ცვლილება.

ზემოაღნიშნულის გათვალისწინებით, ქალაქ თბილისში, მარშალ გელოვანის გამზირი, N11-ში მდებარე მიწის ნაკვეთის (საკადასტრო კოდი: 01.10.11.004.018) ნაწილზე სარეკრეაციო ზონა 2-ის (რზ-2) სატრანსპორტო ზონა 2-ით (ტზ-2) ცვლილება და გამწვანებული ტერიტორიების რუკით არსებული სარეკრეაციო ზონა 2-ის (რზ-2) მოხსნა, ასევე, N01.10.11.004.017 საკადასტრო ერთეულის ნაწილზე საზოგადოებრივ-საქმიანი ზონა 2-ის (სსზ-2) სატრანსპორტო ზონა 2-ით (ტზ-2) ცვლილება მისაღება;

ბ) ქალაქ თბილისში, აკაკი ბელიაშვილის ქუჩა, N124-ში მდებარე მიწის ნაკვეთის (საკადასტრო კოდი: N01.13.01.005.010) ნაწილზე მოთხოვნილია გამწვანებული ტერიტორიების რუკით არსებული ურბანული (შიდაკვარტალური) გამწვანების მოხსნა.

N01.13.01.005.010 საკადასტრო კოდით რეგისტრირებულ მიწის ნაკვეთზე ფუნქციური ზონის ცვლილების მიზანს წარმოადგენს შენობა-ნაგებობის, შოუ-რუმის მშენებლობა.

ქალაქ თბილისის მუნიციპალიტეტის მერის გარემოს დაცვის საქალაქო სამსახური, 2024 წლის 11 აპრილის N01241022816 წერილით, კომპეტენციის ფარგლებში, თანახმაა, რომ საპროექტო ტერიტორიაზე მოიხსნას გამწვანებული ტერიტორიების რუკით გავრცელებული შიდაკვარტალური და მცირე ზომის ურბანული გამწვანება.

მოთხოვნილი სახით ფუნქციური ზონის ცვლილების შემდგომ, რუკაში წარმოქმნილი ხარვეზის გასწორების მიზნით ქალაქ თბილისის მუნიციპალიტეტის საჯარო სამართლის იურიდიული პირის - ქალაქ თბილისის მუნიციპალიტეტის ტრანსპორტისა და ურბანული განვითარების სააგენტოს ინიციატივით ხორციელდება საპროექტო ტერიტორიის მომიჯნავედ არსებული მიწის ნაკვეთის (საკადასტრო კოდი: N01.13.01.005.227) ნაწილსა და მიმდებარედ არსებულ დაურეგისტრირებელ ტერიტორიაზე გამწვანებული ტერიტორიების რუკით არსებული ურბანული (შიდაკვარტალური) გამწვანების მოხსნა.

ზემოაღნიშნულის გათვალისწინებით, ქალაქ თბილისში, აკაკი ბელიაშვილის ქუჩა, N124-ში მდებარე მიწის ნაკვეთის (საკადასტრო კოდი: N01.13.01.005.010) ნაწილზე, ასევე, N01.13.01.005.227 საკადასტრო ერთეულის ნაწილსა და მიმდებარედ არსებულ დაურეგისტრირებელ ტერიტორიაზე გამწვანებული ტერიტორიების რუკით არსებული ურბანული (შიდაკვარტალური) გამწვანების მოხსნა მისაღება.

ბ) პროექტის ფინანსურ-ეკონომიკური დასაბუთება:

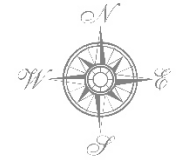
პროექტის მიღება არ გამოიწვევს ბიუჯეტიდან აუცილებელი ხარჯების გამოყოფას, არ მოახდენს გავლენას ქალაქ თბილისის მუნიციპალიტეტის ბიუჯეტის საშემოსავლო და ხარჯვით ნაწილზე.

გ) პროექტის ავტორ(ებ)ი:

პროექტის ავტორია ქალაქ თბილისის მუნიციპალიტეტის საჯარო სამართლის იურიდიული პირი - ქალაქ თბილისის მუნიციპალიტეტის ტრანსპორტისა და ურბანული განვითარების სააგენტო.

დ) პროექტის წარმდგენი:

პროექტის წარმდგენია ქალაქ თბილისის მუნიციპალიტეტის საჯარო სამართლის იურიდიული პირის - ქალაქ თბილისის მუნიციპალიტეტის ტრანსპორტისა და ურბანული განვითარების სააგენტოს უფროსი.



ქვემოთხსენიებული ტერიტორიაზე - კუბანის მდინარეზე და მისი დელტის რეგიონში
კუბანის მდინარის ნაპირების დაცვის და განმარტების პროექტის
კუბანის მდინარის ნაპირების დაცვის და განმარტების პროექტის

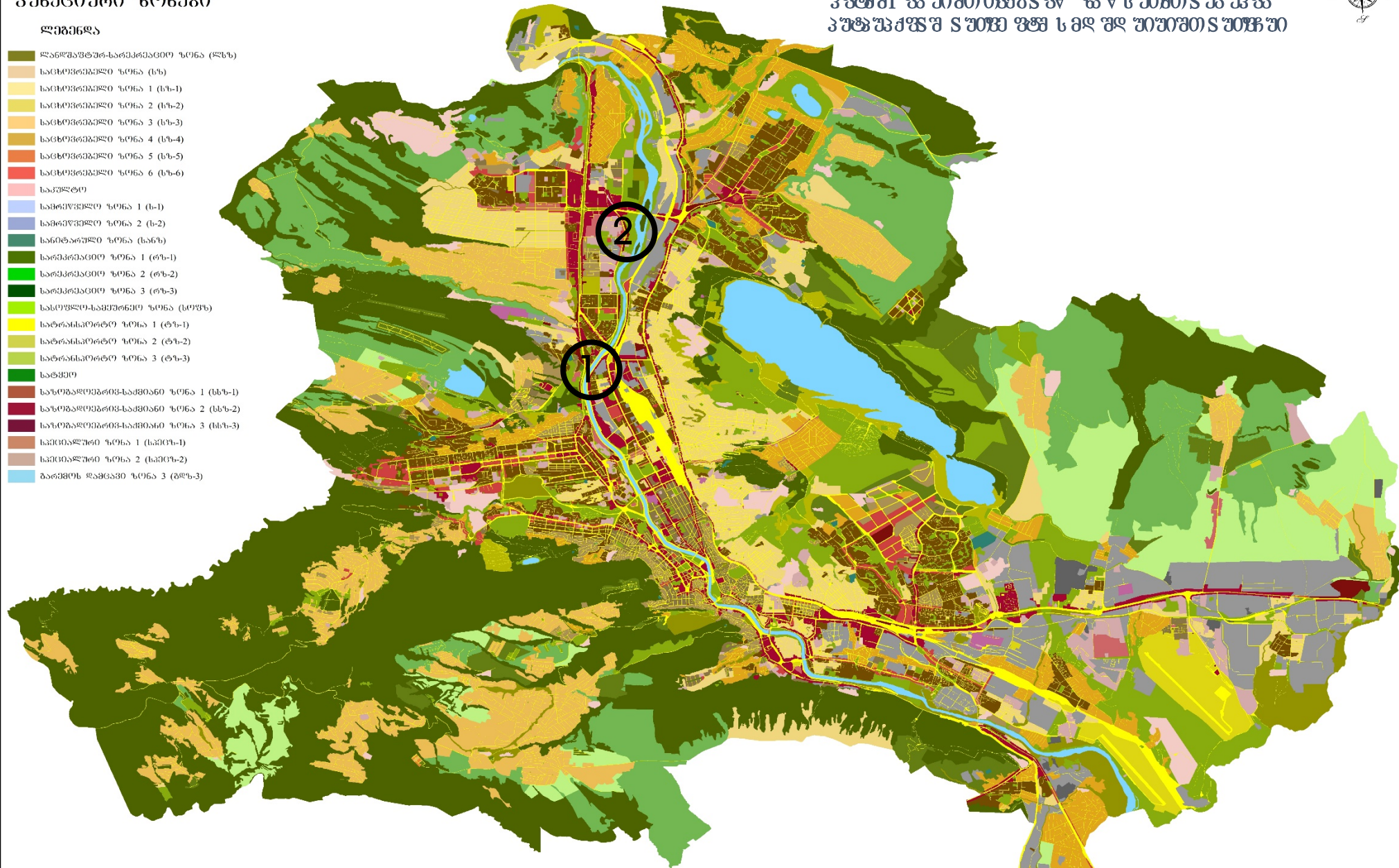



ფუნქციური ზონები

ლეგენდა

- ღანღავიანობა-სარეკრეაციო ზონა (ფსზ)
- საცხოვრებელი ზონა (სზ)
- საცხოვრებელი ზონა 1 (სზ-1)
- საცხოვრებელი ზონა 2 (სზ-2)
- საცხოვრებელი ზონა 3 (სზ-3)
- საცხოვრებელი ზონა 4 (სზ-4)
- საცხოვრებელი ზონა 5 (სზ-5)
- საცხოვრებელი ზონა 6 (სზ-6)
- საკულტო
- სამრეწველო ზონა 1 (ს-1)
- სამრეწველო ზონა 2 (ს-2)
- სანიტარული ზონა (სანზ)
- სარეკრეაციო ზონა 1 (რზ-1)
- სარეკრეაციო ზონა 2 (რზ-2)
- სარეკრეაციო ზონა 3 (რზ-3)
- სასოფლო-სამეურნეო ზონა (სოფზ)
- სატრანსპორტო ზონა 1 (ტზ-1)
- სატრანსპორტო ზონა 2 (ტზ-2)
- სატრანსპორტო ზონა 3 (ტზ-3)
- სატყეო
- საზოგადოებრივ-სამხიანო ზონა 1 (სსზ-1)
- საზოგადოებრივ-სამხიანო ზონა 2 (სსზ-2)
- საზოგადოებრივ-სამხიანო ზონა 3 (სსზ-3)
- სამრეწველო ზონა 1 (სამრ-1)
- სამრეწველო ზონა 2 (სამრ-2)
- ბაგეჟის რაიონი ზონა 3 (ბრზ-3)

ქვემოთაა წარმოდგენილი ადგილობრივი მნიშვნელობის მნიშვნელოვანი ობიექტების მდებარეობის რუკა, რომელიც შედგება შემდეგ ობიექტებისგან: მნიშვნელოვანი ობიექტების მდებარეობის რუკა, რომელიც შედგება შემდეგ ობიექტებისგან:



ადგილმდებარეობა



დაინტერესებული პირი: გურამი ციმაკურიძე

დამკვეთის ინფორმაცია: ლევან დევდარიანი

მესაკუთრე: შპს "ბიოსფერო +"

მისამართი: ქალაქი თბილისი, მარშალ გელოვანის გამზირი N 11

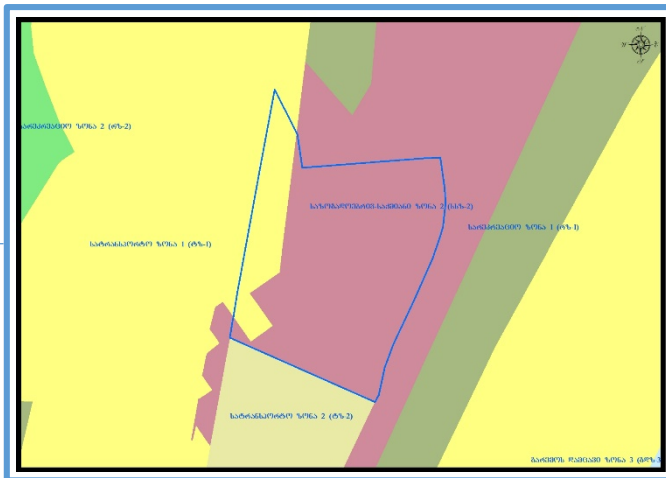
საკადასტრო კოდი : N01.10.11.004.018 ნაილზე ; 01.10.11.004.017 ნაწილზე

მიზნობრიობა: სატრანსპორტო მომსახურების ობიექტის მშენებლობა.

<https://maps.tbilisi.gov.ge/?orgId=1&objId=427716&lrId=10880#/C=44.7705163-41.7471969@Z=19>

განცხადების ნომერი : N01240714392-67

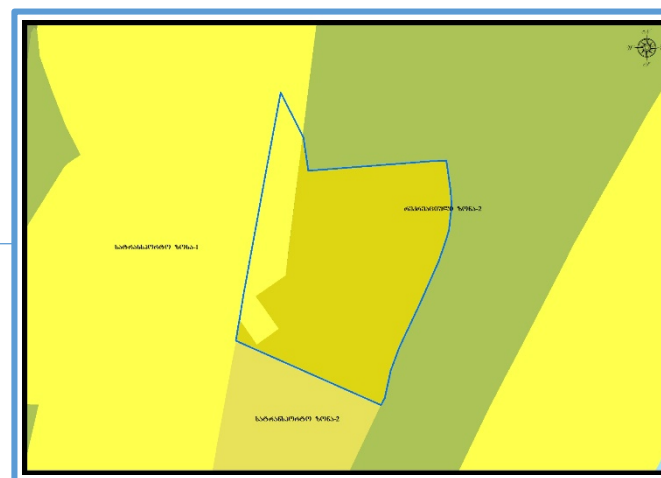
ფუნქციური ზონირება 2014-2018



არსებული ზონირება






მოთხოვნილი ზონირება



მოთხოვნის ტექსტი: სარეკრეაციო ზონა-2 (რზ-2), საზოგადოებრივ-საქმიანი ზონა-2 (სსზ-2)-ის ცვლილება სატრანსპორტო ზონა-2 (ტზ-2)-ით

ცვლილების საერთო ფართობი: 707 კვ.მ.

2014-2018 წლის გენერალური გეგმის ფუნქციური ზონირების რუკით ვრცელდებოდა საზოგადოებრივ-საქმიანი ზონა-2 (სსზ-2), სატრანსპორტო ზონა-1 (ტზ-1)

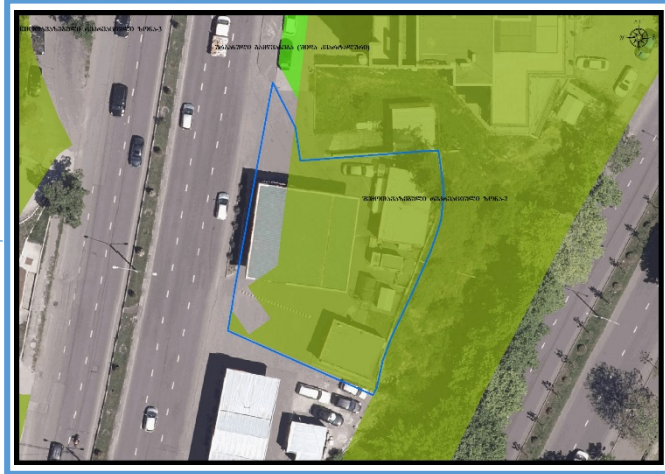
არსებული ზონირება	მოთხოვნილი ზონირება
<p> სარეკრეაციო ზონა-2 (რზ-2) (701კვ.მ)</p> <p> საზოგადოებრივ-საქმიანი ზონა-2 (სსზ-2) (6კვ.მ)</p>	<p> სატრანსპორტო ზონა-2 (ტზ-2) (707კვ.მ)</p>

ქალაქ თბილისის მუნიციპალიტეტის მერიის გარემოს დაცვის საქალაქო სამსახურის პოზიცია: 2024 წლის 14 მარტის N01240742131 წერილით თანახმაა, საპროექტო ტერიტორიაზე განხორციელდეს მოთხოვნილი ფუნქციური ზონის ცვლილება და ასევე, მოიხსნას თბილისის გამწვანებული ტერიტორიების თემატური რუკით გათვალისწინებული სარეკრეაციო ზონა 2-ის (რზ-2) ფენა.

ქალაქ თბილისის მუნიციპალიტეტის საჯარო სამართლის იურიდიული პირის - ქალაქ თბილისის მუნიციპალიტეტის ტრანსპორტისა და ურბანული განვითარების სააგენტოს პოზიცია : 2024 წლის 14 მარტის 01240743565 წერილით, თავისი კომპეტენციის ფარგლებში, ითვალისწინებს რა საპროექტო ტერიტორიის ფაქტობრივ ფუნქციურ დანიშნულებას, რომელიც შესაბამისია მოთხოვნილი ფუნქციური ზონირების, არ არის წინააღმდეგი სატრანსპორტო ზონა 2-ის (ტზ-2) გავრცელების.

ქალაქ თბილისის მუნიციპალიტეტის საჯარო სამართლის იურიდიული პირის - ქონების მართვის სააგენტოს პოზიცია: 2024 წლის 26 აპრილის 61-01241171182 წერილით, არ არის წინააღმდეგი დაინტერესებაში არსებულ ტერიტორიაზე განხორციელდეს ფუნქციური ზონის ცვლილება და გამწვანებული ტერიტორიების რუკით შემოთავაზებული სარეკრეაციო ზონა 2-ის (რზ-2) მოხსნა, კანონით დადგენილი მოთხოვნების შესაბამისად.

არსებული ზონირება



მოთხოვნილი ზონირება



ადგილმდებარეობა



დაინტერესებული პირი: ალექსანდრე სუქიაშვილი

დამკვეთის ინფორმაცია: ალექსანდრე სუქიაშვილი

მესაკუთრე: შპს მაქს კომფორტი

მისამართი: ქალაქი თბილისი, აკაკი ბელიაშვილის ქუჩა N 124

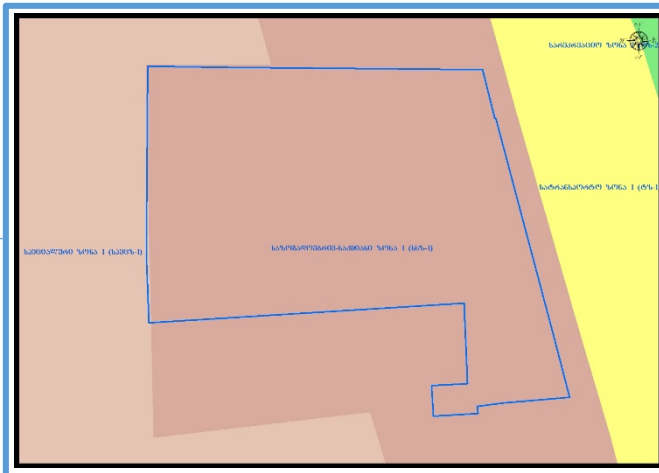
საკადასტრო კოდი : N01.13.01.005.010 ნაწილზე; N01.13.01.005.227 ნაწილზე და მიმდებარედ არსებული დაურეგისტრირებელი ტერიტორია

მიზნობრიობა: სამშენებლოდ განვითარება

<https://maps.tbilisi.gov.ge/?orgId=1&objId=438165&Irid=10880#/C=44.7811769-41.7836047@Z=17>

განცხადების ნომერი : N 01240943358-67

ფუნქციური ზონირება 2014-2018



არსებული ზონირება





მოთხოვნილი ზონირება



მოთხოვნის ტექსტი: გამწვანებული ტერიტორიების რუკით არსებული ურბანული გამწვანების (შიდა კვარტლური) ცვლილება.

ცვლილების საერთო ფართობი: 410 კვ.მ.

2014-2018 წლის გენერალური გეგმის ფუნქციური ზონირების რუკით ვრცელდებოდა საზოგადოებრივ-საქმიანი ზონა-1 (სზზ-1), სპეციალური ზონა-1 (სპეცზ-1)

არსებული ზონირება	მოთხოვნილი ზონირება
 ურბანული გამწვანება (შიდა კვარტლური) (410კვ.მ)	 საზოგადოებრივ-საქმიანი ზონა (სსზ) (410კვ.მ)

ქალაქ თბილისის მუნიციპალიტეტის მერიის გარემოს დაცვის საქალაქო სამსახურის პოზიცია: N01241022816 წერილით სამსახური, კომპეტენციის ფარგლებში, თანახმად, საპროექტო ტერიტორიაზე მოიხსნას გამწვანებული ტერიტორიების რუკით გავრცელებული შიდაკვარტალური და მცირე ზომის ურბანული გამწვანებული არეალების ფენა.

ქალაქ თბილისის მუნიციპალიტეტის საჯარო სამართლის იურიდიული პირის - ქალაქ თბილისის მუნიციპალიტეტის ტრანსპორტისა და ურბანული განვითარების სააგენტოს პოზიცია : შესაძლებლად მიაჩნია ფუნქციური ზონის ცვლილება

არსებული ზონირებისა და გამწვანების ფენა



არსებული ფუნქციური ზონა რჩება უცვლელი

