



განმცხადებელი (დაინტერესებული პირი)

ქალაქ თბილისის მუნიციპალიტეტის მერია
მისამართი: შარტავას ქ. 7ა
საკონტაქტო ინფორმაცია: 2378136; (+995 32) 2 72 22 22;
განცხადების N: 01-01243243469 განცხადების თარიღი: 19.11.2024
ხელმოწერი: კახა კალაძე თანამდებობა: მერი

განცხადება/რომენკლატურა

ქალაქ თბილისის მუნიციპალიტეტის საკრებულო
თავისუფალი განცხადება

მოთხოვნის ტექსტი

2024 წლის 18 ნოემბრის N24.1939.2183 განკარგულებით მოწონებული მთავრობის თანხმობები
საკრებულოში გადასაგზავნი

დამატებითი ინფორმაცია

- ფურცლების რაოდენობა: 0
- დანართი: -
- პასუხის გაცემის ფორმა:



ქალაქ თბილისის მუნიციპალიტეტის მერი



წერილის ნომერი: **01-01243243469**
თარიღი: **19/11/2024**

ადრესატი: ქალაქ თბილისის მუნიციპალიტეტის საკრებულო
მისამართი: თავისუფლების მოედანი N2

ქალაქ თბილისის მუნიციპალიტეტის საკრებულოს თავმჯდომარეს
ბატონ გიორგი ტყემალაძეს

ბატონო გიორგი,

ქალაქ თბილისის მუნიციპალიტეტის საჯარო სამართლის იურიდიული პირის - ქალაქ თბილისის მუნიციპალიტეტის ტრანსპორტისა და ურბანული განვითარების სააგენტოში წარდგენილი N01242844299-67 განცხადებით და ქალაქ თბილისის მუნიციპალიტეტის საჯარო სამართლის იურიდიული პირი - ქალაქ თბილისის მუნიციპალიტეტის ტრანსპორტისა და ურბანული განვითარების სააგენტოს ინიციატივით მოთხოვნილია ქ. თბილისის ტერიტორიაზე დედაქალაქის მიწათსარგებლობის გენერალური გეგმით დამტკიცებული ფუნქციური ზონის ცვლილება. აღნიშნული საკითხები „ქ. თბილისის მუნიციპალიტეტის ტერიტორიების გამოყენებისა და განაშენიანების რეგულირების წესების დამტკიცების შესახებ“ ქალაქ თბილისის მუნიციპალიტეტის საკრებულოს 2016 წლის 24 მაისის №14-39 დადგენილების მე-9 მუხლის მე-9, მე-10, მე-12 პუნქტების თანახმად, განხილულია ქალაქ თბილისის მუნიციპალიტეტის მთავრობის მიერ და მოწონებული იქნა 2024 წლის 18 ნოემბრის N24.1939.2183 განკარგულებით.

„ქ.თბილისის მუნიციპალიტეტის ტერიტორიების გამოყენებისა და განაშენიანების რეგულირების წესების დამტკიცების შესახებ“ ქალაქ თბილისის მუნიციპალიტეტის საკრებულოს 2016 წლის 24 მაისის №14-39 დადგენილების მე-9 მუხლის მე-12 და მე-13 პუნქტების შესაბამისად, განსახილველად გიგზავნით, „დედაქალაქის მიწათსარგებლობის გენერალური გეგმის დამტკიცების შესახებ“ ქალაქ თბილისის მუნიციპალიტეტის საკრებულოს 2019 წლის 15 მარტის N39-18 დადგენილებაში ცვლილების შეტანის თაობაზე ქ. თბილისის მუნიციპალიტეტის საკრებულოს დადგენილების პროექტს.

დანართი:

- ქალაქ თბილისის მუნიციპალიტეტის მთავრობის 2024 წლის 18 ნოემბრის N24.1939.2183 განკარგულება -3 ფურცელი;
- „დედაქალაქის მიწათსარგებლობის გენერალური გეგმის დამტკიცების შესახებ“ ქალაქ თბილისის მუნიციპალიტეტის საკრებულოს 2019 წლის 15 მარტის N39-18 დადგენილებაში ცვლილების შეტანის თაობაზე ქალაქ თბილისის საკრებულოს დადგენილების პროექტი -3 ფურცელი;
- „დედაქალაქის მიწათსარგებლობის გენერალური გეგმის დამტკიცების შესახებ“ ქალაქ თბილისის მუნიციპალიტეტის საკრებულოს 2019 წლის 15 მარტის N39-18 დადგენილებაში ცვლილების

შეტანის თაობაზე ქალაქ თბილისის მუნიციპალიტეტის საკრებულოს დადგენილების პროექტის განმარტებითი ბარათი -3 ფურცელი;

4. პრეზენტაცია 4 ფურცელი.

კახა კალაძე

ქალაქ თბილისის მუნიციპალიტეტის მერი

გამოყენებულია კვალიფიცირი
ელექტრონული ხელმოწერა/
ელექტრონული შტამპი





ქალაქ თბილისის მუნიციპალიტეტის მთავრობა



განკარგულება - N 24.1939.2183
18 / ნოემბერი / 2024 წ.

„დედაქალაქის მიწათსარგებლობის გენერალური გეგმის დამტკიცების შესახებ“ ქალაქ თბილისის მუნიციპალიტეტის საკრებულოს 2019 წლის 15 მარტის №39-18 დადგენილებაში ცვლილების შეტანის თაობაზე” ქალაქ თბილისის მუნიციპალიტეტის საკრებულოს დადგენილების პროექტის მოწონების შესახებ

2024 წლის 10 ოქტომბერს N01242844299-67 განცხადებით სერგო გიორგაიამ (პ/ნ 37001058879) მოითხოვა ქალაქ თბილისში, მოსკოვის გამზირი, კომპლექსი N1-ში მდებარე მიწის ნაკვეთის (საკადასტრო კოდი: N01.19.35.005.006) ნაწილზე სატრანსპორტო ზონა 1-ის (ტზ-1) საცხოვრებელი ზონა 6-ით (სზ-6) ცვლილება.

საქმისათვის არსებითი მნიშვნელობის მქონე გარემოებების შესწავლის შედეგად დადგინდა:

ქალაქ თბილისში, მოსკოვის გამზირი, კომპლექსი N1-ში მდებარე მიწის ნაკვეთის (საკადასტრო კოდი: N01.19.35.005.006) ნაწილზე მოთხოვნილია სატრანსპორტო ზონა 1-ის (ტზ-1) საცხოვრებელი ზონა 6-ით (სზ-6) ცვლილება.

ფუნქციური ზონის ცვლილების მიზანს წარმოადგენს საპროექტო მიწის ნაკვეთზე არსებული ავარიული მრავალბინიანი საცხოვრებელი სახლის ჩანაცვლება ახალი მრავალბინიანი საცხოვრებელი სახლით.

„ქალაქ თბილისის მუნიციპალიტეტის ტერიტორიაზე ავარიული მრავალბინიანი საცხოვრებელი სახლების ჩანაცვლების წესის დამტკიცების შესახებ“ ქალაქ თბილისის მუნიციპალიტეტის საკრებულოს 2022 წლის 6 მაისის N10-48 დადგენილების საფუძველზე, ავარიული სახლების ჩანაცვლებას ახორციელებს პროექტის განმახორციელებელი - ქალაქ თბილისის მუნიციპალიტეტის არასამეწარმეო (არაკომერციული) იურიდიული პირი „თბილისის განვითარების ფონდი“ (ს/ნ 404384974).


შემოაღნიშნული პროექტის განხორციელების მიზნით, N01.19.35.005.006 საკადასტრო კოდით რეგისტრირებულ მიწის ნაკვეთზე ხორციელდება სატრანსპორტო ზონა 1-ის (ტზ-1) საცხოვრებელი ზონა 6-ით (სზ-6) ცვლილება.

ქალაქ თბილისის მუნიციპალიტეტის საჯარო სამართლის იურიდიული პირის - ქალაქ თბილისის მუნიციპალიტეტის ტრანსპორტისა და ურბანული განვითარების სააგენტოს, 2024 წლის 18 ნოემბრის N01243232972 წერილით, საპროექტო ტერიტორიაზე გავრცელებული სატრანსპორტო ზონა 1 (ტზ-1) არ წარმოადგენს მნიშვნელოვან სატრანსპორტო კავშირს მიმდებარედ რეგისტრირებული მიწის ნაკვეთებისთვის.

შემოაღნიშნულის გათვალისწინებით, ქალაქ თბილისში, მოსკოვის გამზირი, კომპლექსი N1-ში მდებარე მიწის ნაკვეთის (საკადასტრო კოდი: N01.19.35.005.006) ნაწილზე სატრანსპორტო ზონა 1-ის (ტზ-1) საცხოვრებელი ზონა 6-ით (სზ-6) ცვლილება მისაღებია.

საქართველოს ორგანული კანონის „ადგილობრივი თვითმმართველობის კოდექსის“ 75-ე მუხლის „ბ.ა“ და „ე.ბ“ ქვეპუნქტებისა და „ტექნიკური რეგლამენტის-დასახლებათა ტერიტორიების გამოყენებისა





და განაშენიანების რეგულირების ძირითადი დებულებების დამტკიცების თაობაზე” საქართველოს მთავრობის 2014 წლის 15 იანვრის №59 დადგენილებით დამტკიცებული ტექნიკური რეგლამენტის მე-14 მუხლის პირველი პუნქტისა და „ქ. თბილისის მუნიციპალიტეტის ტერიტორიების გამოყენებისა და განაშენიანების რეგულირების წესების დამტკიცების შესახებ“ ქალაქ თბილისის მუნიციპალიტეტის საკრებულოს 2016 წლის 24 მაისის №14-39 დადგენილებით დამტკიცებული წესების მე-9 მუხლის მე-12 პუნქტის საფუძველზე,

ქალაქ თბილისის მუნიციპალიტეტის მთავრობამ გადაწყვიტა:

1. მოწონებულ იქნეს „დედაქალაქის მიწათსარგებლობის გენერალური გეგმის დამტკიცების შესახებ“ ქალაქ თბილისის მუნიციპალიტეტის საკრებულოს 2019 წლის 15 მარტის №39-18 დადგენილებაში ცვლილების შეტანის თაობაზე“ ქალაქ თბილისის მუნიციპალიტეტის საკრებულოს დადგენილების პროექტი, ამ განკარგულების დანართის შესაბამისად, შემდეგ საკითხზე:

ქალაქ თბილისში, მოსკოვის გამზირი, კომპლექსი N1-ში მდებარე მიწის ნაკვეთის (საკადასტრო კოდი: N01.19.35.005.006) ნაწილზე სატრანსპორტო ზონა 1-ის (ტზ-1) საცხოვრებელი ზონა 6-ით (სზ-6) ცვლილება.

2. კონტროლი განკარგულების შესრულებაზე დაევალოს ქალაქ თბილისის მუნიციპალიტეტის მერის პირველ მოადგილეს (ვიცე - მერი) ირაკლი ხმალაძეს.

3. ამ განკარგულების გასაჩივრება, დაინტერესებული მხარის მიერ, შესაძლებელია მისთვის განკარგულების გაცნობიდან ერთი თვის ვადაში, თბილისის საქალაქო სასამართლოში (მისამართი: ქ.თბილისი, დავით აღმაშენებლის ხეივანი №64), საქართველოს კანონმდებლობით დადგენილი წესით.

ქალაქ თბილისის მუნიციპალიტეტის მერი



კახა კალაძე

„დედაქალაქის მიწათსარგებლობის გენერალური გეგმის დამტკიცების შესახებ“ ქალაქ თბილისის მუნიციპალიტეტის საკრებულოს 2019 წლის 15 მარტის №39-18 დადგენილებაში ცვლილების შეტანის თაობაზე” ქალაქ თბილისის მუნიციპალიტეტის საკრებულოს დადგენილების პროექტის მოწონების თაობაზე

ქალაქ თბილისის მუნიციპალიტეტის მთავრობა განიხილავს შემდეგ საკითხს:

2024 წლის 10 ოქტომბერს N01242844299-67 განცხადებით სერგო გიორგაიამ (პ/ნ: 37001058879) მოითხოვა ქალაქ თბილისში, მოსკოვის გამზირი, კომპლექსი N1-ში მდებარე მიწის ნაკვეთის (საკადასტრო კოდი: N01.19.35.005.006) ნაწილზე სატრანსპორტო ზონა 1-ის (ტზ-1) საცხოვრებელი ზონა 6-ით (სზ-6) ცვლილება.

საქმისათვის არსებითი მნიშვნელობის მქონე გარემოებების შესწავლის შედეგად დადგინდა:

ქალაქ თბილისში, მოსკოვის გამზირი, კომპლექსი N1-ში მდებარე მიწის ნაკვეთის (საკადასტრო კოდი: N01.19.35.005.006) ნაწილზე მოთხოვნილია სატრანსპორტო ზონა 1-ის (ტზ-1) საცხოვრებელი ზონა 6-ით (სზ-6) ცვლილება.

ფუნქციური ზონის ცვლილების მიზანს წარმოადგენს საპროექტო მიწის ნაკვეთზე არსებული ავარიული მრავალბინიანი საცხოვრებელი სახლის ჩანაცვლება ახალი მრავალბინიანი საცხოვრებელი სახლით.

„ქალაქ თბილისის მუნიციპალიტეტის ტერიტორიაზე ავარიული მრავალბინიანი საცხოვრებელი სახლების ჩანაცვლების წესის დამტკიცების შესახებ“ ქალაქ თბილისის მუნიციპალიტეტის საკრებულოს 2022 წლის 6 მაისის N10-48 დადგენილების საფუძველზე, ავარიული სახლების ჩანაცვლებას ახორციელებს პროექტის განმახორციელებელი - ქალაქ თბილისის მუნიციპალიტეტის არასამეწარმეო (არაკომერციული) იურიდიული პირი „თბილისის განვითარების ფონდი“ (ს/ნ 404384974).

ზემოაღნიშნული პროექტის განხორციელების მიზნით, N01.19.35.005.006 საკადასტრო კოდით რეგისტრირებულ მიწის ნაკვეთზე ხორციელდება სატრანსპორტო ზონა 1-ის (ტზ-1) საცხოვრებელი ზონა 6-ით (სზ-6) ცვლილება.

ქალაქ თბილისის მუნიციპალიტეტის საჯარო სამართლის იურიდიული პირის - ქალაქ თბილისის მუნიციპალიტეტის ტრანსპორტისა და ურბანული განვითარების სააგენტოს, 2024 წლის 18 ნოემბრის N01243232972 წერილით, საპროექტო ტერიტორიაზე გავრცელებული სატრანსპორტო ზონა 1 (ტზ-1) არ წარმოადგენს მნიშვნელოვან სატრანსპორტო კავშირს მიმდებარედ რეგისტრირებული მიწის ნაკვეთებისთვის.

ზემოაღნიშნულის გათვალისწინებით, ქალაქ თბილისში, მოსკოვის გამზირი, კომპლექსი N1-ში მდებარე მიწის ნაკვეთის (საკადასტრო კოდი: N01.19.35.005.006) ნაწილზე სატრანსპორტო ზონა 1-ის (ტზ-1) საცხოვრებელი ზონა 6-ით (სზ-6) ცვლილება მისადება.

საქართველოს ორგანული კანონის „ადგილობრივი თვითმმართველობის კოდექსის“ 75-ე მუხლის „ბ.ა“ და „ე.ბ“ ქვეპუნქტებისა და „ტექნიკური რეგლამენტის-დასახლებათა ტერიტორიების გამოყენებისა და განაშენიანების რეგულირების ძირითადი დებულებების დამტკიცების თაობაზე“ საქართველოს მთავრობის 2014 წლის 15 იანვრის №59 დადგენილებით დამტკიცებული ტექნიკური რეგლამენტის მე-14 მუხლის პირველი პუნქტისა და „ქ. თბილისის მუნიციპალიტეტის ტერიტორიების გამოყენებისა და განაშენიანების რეგულირების წესების დამტკიცების შესახებ“ ქალაქ თბილისის მუნიციპალიტეტის საკრებულოს 2016 წლის 24 მაისის №14-39 დადგენილებით დამტკიცებული წესების მე-9 მუხლის მე-12 პუნქტის საფუძველზე,

ქალაქ თბილისის მუნიციპალიტეტის მთავრობამ გადაწყვიტა:

1. მოწონებულ იქნეს „დედაქალაქის მიწათსარგებლობის გენერალური გეგმის დამტკიცების შესახებ“ ქალაქ თბილისის მუნიციპალიტეტის საკრებულოს 2019 წლის 15 მარტის №39-18 დადგენილებაში ცვლილების შეტანის თაობაზე“ ქალაქ თბილისის მუნიციპალიტეტის საკრებულოს დადგენილების პროექტი, ამ განკარგულების დანართის შესაბამისად, შემდეგ საკითხზე:

ქალაქ თბილისში, მოსკოვის გამზირი, კომპლექსი N1-ში მდებარე მიწის ნაკვეთის (საკადასტრო კოდი: N01.19.35.005.006) ნაწილზე სატრანსპორტო ზონა 1-ის (ტზ-1) საცხოვრებელი ზონა 6-ით (სზ-6) ცვლილება.

2. კონტროლი განკარგულების შესრულებაზე დაევალოს ქალაქ თბილისის მუნიციპალიტეტის მერის პირველ მოადგილეს (ვიცე - მერს) ირაკლი ხმაღამეს.

3. ამ განკარგულების გასაჩივრება, დაინტერესებული მხარის მიერ, შესაძლებელია მისთვის განკარგულების გაცნობიდან ერთი თვის ვადაში, თბილისის საქალაქო სასამართლოში (მისამართი: ქ. თბილისი, დავით აღმაშენებლის ხეივანი, №64) საქართველოს კანონმდებლობით დადგენილი წესით.

ქალაქ თბილისის მუნიციპალიტეტის მერი

კახა კალაძე

ქალაქ თბილისის მუნიციპალიტეტის საკრებულოს

დადგენილება №

___ 2024 წ.

ქ. თბილისი

„დედაქალაქის მიწათსარგებლობის გენერალური გეგმის დამტკიცების შესახებ“ ქალაქ თბილისის მუნიციპალიტეტის საკრებულოს 2019 წლის 15 მარტის №39-18 დადგენილებაში ცვლილების შეტანის თაობაზე

„ნორმატიული აქტების შესახებ“ საქართველოს ორგანული კანონის მე-20 მუხლის თანახმად, ქალაქ თბილისის მუნიციპალიტეტის საკრებულო ადგენს:

მუხლი 1

შეტანილ იქნეს ცვლილება „დედაქალაქის მიწათსარგებლობის გენერალური გეგმის დამტკიცების შესახებ“ ქ. თბილისის მუნიციპალიტეტის საკრებულოს 2019 წლის 15 მარტის №39-18 დადგენილებაში (სსმ, ვებგვერდი: www.matsne.gov.ge, 15/03/2019, სარეგისტრაციო კოდი: 330090020.35.101.016587) და დადგენილების პირველი პუნქტით დამტკიცებული დედაქალაქის მიწათსარგებლობის გენერალური გეგმის გრაფიკული ნაწილი – რუკა (ფუნქციური ზონები) ჩამოყალიბდეს თანდართული რედაქციით.

მუხლი 2

დადგენილება ამოქმედდეს გამოქვეყნებისთანავე.

ქალაქ თბილისის მუნიციპალიტეტის

საკრებულოს თავმჯდომარე

გიორგი ტყემალაძე

„დედაქალაქის მიწათსარგებლობის გენერალური გეგმის დამტკიცების შესახებ“ ქალაქ თბილისის მუნიციპალიტეტის საკრებულოს 2019 წლის 15 მარტის №39-18 დადგენილებაში ცვლილების შეტანის თაობაზე“ ქალაქ თბილისის მუნიციპალიტეტის საკრებულოს დადგენილების პროექტის განმარტებითი ბარათი

ა) პროექტის მიღების (გამოცემის) მიზეზი/მირითადი დამახასიათებელი ნიშნები:

ა.ა) ქალაქ თბილისის მუნიციპალიტეტის საკრებულოს დადგენილების პროექტის (შემდგომში - პროექტის) მიღების (გამოცემის) მიზეზი:

ქალაქ თბილისში, მოსკოვის გამზირი, კომპლექსი N1-ში მდებარე მიწის ნაკვეთის (საკადასტრო კოდი: N01.19.35.005.006) ნაწილზე მოთხოვნილია სატრანსპორტო ზონა 1-ის (ტზ-1) საცხოვრებელი ზონა 6-ით (სზ-6) ცვლილება.

ფუნქციური ზონის ცვლილების მიზანს წარმოადგენს საპროექტო მიწის ნაკვეთზე არსებული ავარიული მრავალბინიანი საცხოვრებელი სახლის ჩანაცვლება ახალი მრავალბინიანი საცხოვრებელი სახლით.

„ქალაქ თბილისის მუნიციპალიტეტის ტერიტორიაზე ავარიული მრავალბინიანი საცხოვრებელი სახლების ჩანაცვლების წესის დამტკიცების შესახებ“ ქალაქ თბილისის მუნიციპალიტეტის საკრებულოს 2022 წლის 6 მაისის N10-48 დადგენილების საფუძველზე, ავარიული სახლების ჩანაცვლებას ახორციელებს პროექტის განმახორციელებელი - ქალაქ თბილისის მუნიციპალიტეტის არასამეწარმეო (არაკომერციული) იურიდიული პირი „თბილისის განვითარების ფონდი“ (ს/ნ 404384974).

ზემოაღნიშნული პროექტის განხორციელების მიზნით, N01.19.35.005.006 საკადასტრო კოდიტ რეგისტრირებულ მიწის ნაკვეთზე ხორციელდება სატრანსპორტო ზონა 1-ის (ტზ-1) საცხოვრებელი ზონა 6-ით (სზ-6) ცვლილება.

ქალაქ თბილისის მუნიციპალიტეტის საჯარო სამართლის იურიდიული პირის - ქალაქ თბილისის მუნიციპალიტეტის ტრანსპორტისა და ურბანული განვითარების სააგენტოს, 2024 წლის 18 ნოემბრის N01243232972 წერილით, საპროექტო ტერიტორიაზე გავრცელებული სატრანსპორტო ზონა 1 (ტზ-1) არ წარმოადგენს მნიშვნელოვან სატრანსპორტო კავშირს მიმდებარედ რეგისტრირებული მიწის ნაკვეთებისთვის.

ზემოაღნიშნულის გათვალისწინებით, ქალაქ თბილისში, მოსკოვის გამზირი, კომპლექსი N1-ში მდებარე მიწის ნაკვეთის (საკადასტრო კოდი: N01.19.35.005.006) ნაწილზე სატრანსპორტო ზონა 1-ის (ტზ-1) საცხოვრებელი ზონა 6-ით (სზ-6) ცვლილება მისაღებია.

ა.ბ) ქალაქ თბილისის მუნიციპალიტეტის საკრებულოს დადგენილების პროექტის (შემდგომში - პროექტის) მიღების (გამოცემის) მიზანი:

წარმოდგენილი მიწის ნაკვეთების სამშენებლოდ განვითარება მოთხოვნილი ფუნქციური ზონების შესაბამისად/ლეგალიზება/განკარგვა/ფაქტობრივი მდგომარეობის ასახვა.

ა.გ) ქალაქ თბილისის მუნიციპალიტეტის საკრებულოს დადგენილების პროექტის (შემდგომში - პროექტის) მიღების (გამოცემის) ძირითადი არსი:

„დედაქალაქის მიწათსარგებლობის გენერალური გეგმის დამტკიცების შესახებ“ ქალაქ თბილისის მუნიციპალიტეტის საკრებულოს 2019 წლის 15 მარტის №39-18 დადგენილებით დამტკიცებული დედაქალაქის მიწათსარგებლობის გენერალური გეგმით გათვალისწინებული ფუნქციური ზონების ცვლილება/დაზუსტება.

ბ) პროექტის ფინანსურ-ეკონომიკური დასაბუთება:

დადგენილების ამოქმედებისთვის დამატებითი საბიუჯეტო სახსრები საჭირო არ არის.

გ) გენდერული თანასწორობის მდგომარეობაზე მოსალოდნელი ზეგავლენის შეფასება, რასაც გამოიწვევს პროექტის მიღება (გამოცემა):

ინიციატორის მოსაზრებით დადგენილების ამოქმედება არ მოახდენს ზეგავლენას გენდერული თანასწორობის მდგომარეობაზე.

დ) ბავშვის უფლებრივ მდგომარეობაზე ზეგავლენის შეფასება, რასაც გამოიწვევს პროექტის მიღება (გამოცემა):

დადგენილების ამოქმედება არ მოახდენს ზეგავლენას ბავშვთა უფლებრივ მდგომარეობაზე.

ე) პროექტის ავტორი:

ქალაქ თბილისის მუნიციპალიტეტის მერია.

ვ) პროექტის წარმდგენი:

ქალაქ თბილისის მუნიციპალიტეტის მერი.

„დედაქალაქის მიწათსარგებლობის გენერალური გეგმის დამტკიცების შესახებ“ ქალაქ თბილისის მუნიციპალიტეტის საკრებულოს 2019 წლის 15 მარტის №39-18 დადგენილებაში ცვლილების შეტანის თაობაზე“ ქალაქ თბილისის მუნიციპალიტეტის საკრებულოს დადგენილების პროექტის მოწონების თაობაზე“ ქალაქ თბილისის მუნიციპალიტეტის მთავრობის განკარგულების პროექტის განმარტებითი ბარათი

ა) პროექტის მიღების (გამოცემის) მიზეზი/მირითადი დამახასიათებელი ნიშნები:

ქალაქ თბილისში, მოსკოვის გამზირი, კომპლექსი N1-ში მდებარე მიწის ნაკვეთის (საკადასტრო კოდი: N01.19.35.005.006) ნაწილზე მოთხოვნილია სატრანსპორტო ზონა 1-ის (ტზ-1) საცხოვრებელი ზონა 6-ით (სზ-6) ცვლილება.

ფუნქციური ზონის ცვლილების მიზანს წარმოადგენს საპროექტო მიწის ნაკვეთზე არსებული ავარიული მრავალბინიანი საცხოვრებელი სახლის ჩანაცვლება ახალი მრავალბინიანი საცხოვრებელი სახლით.

„ქალაქ თბილისის მუნიციპალიტეტის ტერიტორიაზე ავარიული მრავალბინიანი საცხოვრებელი სახლების ჩანაცვლების წესის დამტკიცების შესახებ“ ქალაქ თბილისის მუნიციპალიტეტის საკრებულოს 2022 წლის 6 მაისის N10-48 დადგენილების საფუძველზე, ავარიული სახლების ჩანაცვლებას ახორციელებს პროექტის განმახორციელებელი - ქალაქ თბილისის მუნიციპალიტეტის არასამეწარმეო (არაკომერციული) იურიდიული პირი „თბილისის განვითარების ფონდი“ (ს/ნ 404384974).

ზემოაღნიშნული პროექტის განხორციელების მიზნით, N01.19.35.005.006 საკადასტრო კოდით რეგისტრირებულ მიწის ნაკვეთზე ხორციელდება სატრანსპორტო ზონა 1-ის (ტზ-1) საცხოვრებელი ზონა 6-ით (სზ-6) ცვლილება.

ქალაქ თბილისის მუნიციპალიტეტის საჯარო სამართლის იურიდიული პირის - ქალაქ თბილისის მუნიციპალიტეტის ტრანსპორტისა და ურბანული განვითარების სააგენტოს, 2024 წლის 18 ნოემბრის N01243232972 წერილით, საპროექტო ტერიტორიაზე გავრცელებული სატრანსპორტო ზონა 1 (ტზ-1) არ წარმოადგენს მნიშვნელოვან სატრანსპორტო კავშირს მიმდებარედ რეგისტრირებული მიწის ნაკვეთებისთვის.

ზემოაღნიშნულის გათვალისწინებით, ქალაქ თბილისში, მოსკოვის გამზირი, კომპლექსი N1-ში მდებარე მიწის ნაკვეთის (საკადასტრო კოდი: N01.19.35.005.006) ნაწილზე სატრანსპორტო ზონა 1-ის (ტზ-1) საცხოვრებელი ზონა 6-ით (სზ-6) ცვლილება მისაღებია.

ბ) პროექტის ფინანსურ-ეკონომიკური დასაბუთება:

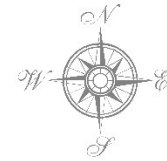
პროექტის მიღება არ გამოიწვევს ბიუჯეტიდან აუცილებელი ხარჯების გამოყოფას, არ მოახდენს გავლენას ქალაქ თბილისის მუნიციპალიტეტის ბიუჯეტის სამემოსავლო და ხარჯვით ნაწილზე.

გ) პროექტის ავტორ(ებ)ი:

პროექტის ავტორია ქალაქ თბილისის მუნიციპალიტეტის საჯარო სამართლის იურიდიული პირი - ქალაქ თბილისის მუნიციპალიტეტის ტრანსპორტისა და ურბანული განვითარების სააგენტო.

დ) პროექტის წარმდგენი:

პროექტის წარმდგენია ქალაქ თბილისის მუნიციპალიტეტის საჯარო სამართლის იურიდიული პირის - ქალაქ თბილისის მუნიციპალიტეტის ტრანსპორტისა და ურბანული განვითარების სააგენტოს უფროსი.



**მიმდინარე სივრცით-გეგმარებითი და სამშენებლო
ბანკითარების სამუშაო პროცესის შედეგად
გენბეგმაში შესატანი ცვლილებების შესახებ**

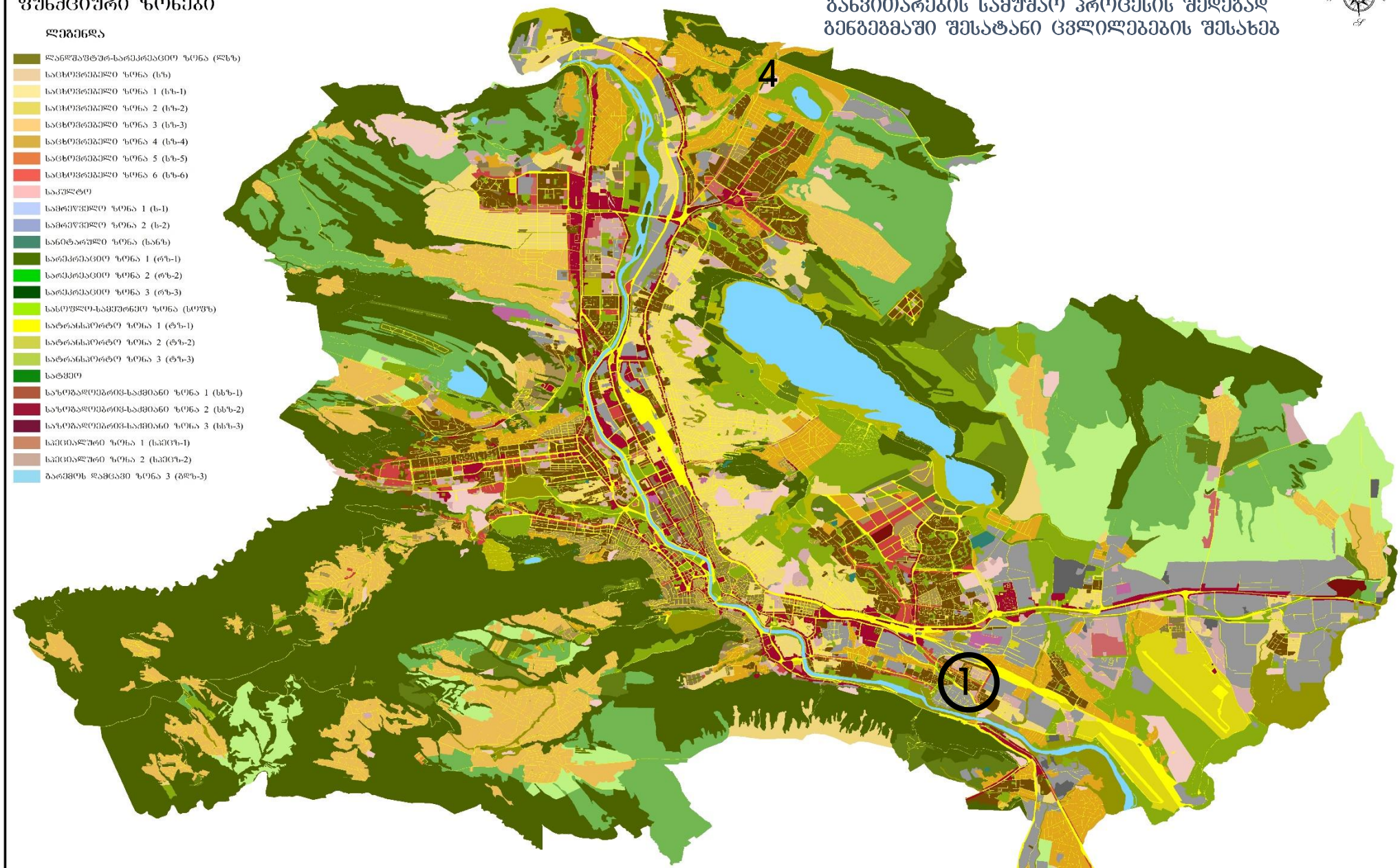



ფუნქციური ზონები

ლეგენდა

- ლანდშაფტურ-სარეკონსტრუქციო ზონა (ლსზ)
- საცხოვრებელი ზონა (სზ)
- საცხოვრებელი ზონა 1 (სზ-1)
- საცხოვრებელი ზონა 2 (სზ-2)
- საცხოვრებელი ზონა 3 (სზ-3)
- საცხოვრებელი ზონა 4 (სზ-4)
- საცხოვრებელი ზონა 5 (სზ-5)
- საცხოვრებელი ზონა 6 (სზ-6)
- საკულტო
- სამრეწველო ზონა 1 (ს-1)
- სამრეწველო ზონა 2 (ს-2)
- სანატორიული ზონა (სანზ)
- სარეკონსტრუქციო ზონა 1 (რზ-1)
- სარეკონსტრუქციო ზონა 2 (რზ-2)
- სარეკონსტრუქციო ზონა 3 (რზ-3)
- სასოფლო-სამეურნეო ზონა (სოფზ)
- სატრანსპორტო ზონა 1 (ტზ-1)
- სატრანსპორტო ზონა 2 (ტზ-2)
- სატრანსპორტო ზონა 3 (ტზ-3)
- სატყეო
- საზოგადოებრივ-სამკვიანო ზონა 1 (სზზ-1)
- საზოგადოებრივ-სამკვიანო ზონა 2 (სზზ-2)
- საზოგადოებრივ-სამკვიანო ზონა 3 (სზზ-3)
- სამრეწველო ზონა 1 (სამრ-1)
- სამრეწველო ზონა 2 (სამრ-2)
- ბარემოს ღამცანი ზონა 3 (ბზ-3)

**მიმდინარე სივრცით-გეგმარებითი და საფუნქციური
განვითარების სამუშაო პროცესის შედეგად
გენგეგმაში შესატანი ცვლილებების შესახებ**



ადგილმდებარეობა



დაინტერესებული პირი: სერგო გიორგია

მესაკუთრე: ბინათმესაკუთრეთა ამხანაგობა „აღორძინება“

მისამართი: ქალაქი თბილისი, მოსკოვის გამზირი, კომპლექსი 1, კორპუსი N 4

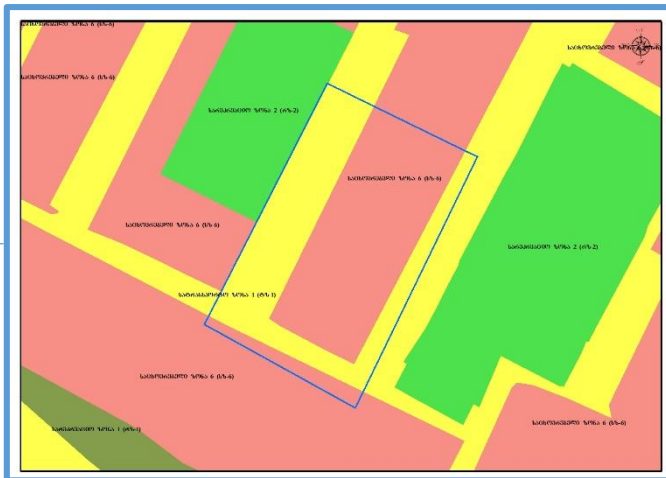
საკადასტრო კოდი : N01.19.35.005.006

მიზნობრიობა: არსებული მრავალბინიანი საცხოვრებელი სახლის დემონტაჟი და ახალი მრავალბინიანი საცხოვრებელი სახლის მშენებლობისთვის საპროექტო არეალის უკეთ განვითარება

<https://maps.tbilisi.gov.ge/?orgId=1&objId=537273&Irid=10880#/C=44.8847563-41.6699715@Z=17>

განცხადების ნომერი: N 01242844299-67

ფუნქციური ზონირება 2014-2018



არსებული ზონირება



მოთხოვნილი ზონირება



მოთხოვნის ტექსტი: სატრანსპორტო ზონა-1 (ტზ-1)-ის ცვლილება საცხოვრებელი ზონა-6 (სზ-6)-ით;

ცვლილების საერთო ფართობი: 633 კვ.მ.

2014-2018 წლის გენერალური გეგმის ფუნქციური ზონირების რუკით ვრცელდებოდა სატრანსპორტო ზონა-1 (ტზ-1), საცხოვრებელი ზონა-6 (სზ-6)

არსებული ზონირება	მოთხოვნილი ზონირება
 სატრანსპორტო ზონა-1 (ტზ-1) (633კვ.მ)	 საცხოვრებელი ზონა-6 (სზ-6) (633კვ.მ)

ქალაქ თბილისის მუნიციპალიტეტის საჯარო სამართლის იურიდიული პირის - ქალაქ თბილისის მუნიციპალიტეტის ტრანსპორტისა და ურბანული განვითარების სააგენტოს პოზიცია: 2024 წლის 18 ნოემბრის N01242844299-67 წერილით საპროექტო ტერიტორიაზე გავრცელებული სატრანსპორტო ზონა 1 (ტზ-1) არ წარმოადგენს მნიშვნელოვან სატრანსპორტო კავშირს მიმდებარედ რეგისტრირებული მიწის ნაკვეთებისთვის. ზემოთქმულიდან გამომდინარე, სამსახური აღნიშნული სატრანსპორტო ზონა 1-ის (ტზ-1) საცხოვრებელი ზონა 6-ით (სზ-6) ცვლილების წინააღმდეგი არ არის.