



### განმცხადებელი (დაინტერესებული პირი)

ქალაქ თბილისის მუნიციპალიტეტის მერია  
მისამართი: შარტავას ქ. 7ა  
საკონტაქტო ინფორმაცია: (+995 32) 2 72 22 22;  
განცხადების N: 01-0124312573 განცხადების თარიღი: 07.11.2024  
ხელმოწერილი: კახა კალაძე თანამდებობა: მერი

### განცხადება/რომენკლატურა

ქალაქ თბილისის მუნიციპალიტეტის საკრებულო  
თავისუფალი განცხადება

### მოთხოვნის ტექსტი

2024 წლის 6 ნოემბრის N24.1832.2073 განკარგულებით მოწონებული მთავრობის თანხმობები საკრებულოში გადასაგზავნი

### დამატებითი ინფორმაცია

- ფურცლების რაოდენობა: 0
- დანართი: -
- პასუხის გაცემის ფორმა:



# ქალაქ თბილისის მუნიციპალიტეტის მერი



წერილის ნომერი: **01-0124312573**  
თარიღი: **07/11/2024**

**ადრესატი:** ქალაქ თბილისის მუნიციპალიტეტის საკრებულო  
**მისამართი:** თავისუფლების მოედანი N2

ქალაქ თბილისის მუნიციპალიტეტის საკრებულოს თავმჯდომარეს  
ბატონ გიორგი ტყემალაძეს

ბატონო გიორგი,

ქალაქ თბილისის მუნიციპალიტეტის საჯარო სამართლის იურიდიული პირის - ქალაქ თბილისის მუნიციპალიტეტის ტრანსპორტისა და ურბანული განვითარების სააგენტოში წარდგენილი N012425138-67; N01242922714-67 განცხადებით და ქალაქ თბილისის მუნიციპალიტეტის საჯარო სამართლის იურიდიული პირი - ქალაქ თბილისის მუნიციპალიტეტის ტრანსპორტისა და ურბანული განვითარების სააგენტოს ინიციატივით მოთხოვნილია ქ. თბილისის ტერიტორიაზე დედაქალაქის მიწათსარგებლობის გენერალური გეგმით დამტკიცებული ფუნქციური ზონის ცვლილება. აღნიშნული საკითხები „ქ. თბილისის მუნიციპალიტეტის ტერიტორიების გამოყენებისა და განაშენიანების რეგულირების წესების დამტკიცების შესახებ“ ქალაქ თბილისის მუნიციპალიტეტის საკრებულოს 2016 წლის 24 მაისის №14-39 დადგენილების მე-9 მუხლის მე-9, მე-10, მე-12 პუნქტების თანახმად, განხილულია ქალაქ თბილისის მუნიციპალიტეტის მთავრობის მიერ და მოწონებული იქნა 2024 წლის 6 ნოემბრის N24.1832.2073 განკარგულებით.

„ქ.თბილისის მუნიციპალიტეტის ტერიტორიების გამოყენებისა და განაშენიანების რეგულირების წესების დამტკიცების შესახებ“ ქალაქ თბილისის მუნიციპალიტეტის საკრებულოს 2016 წლის 24 მაისის №14-39 დადგენილების მე-9 მუხლის მე-12 და მე-13 პუნქტების შესაბამისად, განსახილველად გიგზავნით, „დედაქალაქის მიწათსარგებლობის გენერალური გეგმის დამტკიცების შესახებ“ ქალაქ თბილისის მუნიციპალიტეტის საკრებულოს 2019 წლის 15 მარტის N39-18 დადგენილებაში ცვლილების შეტანის თაობაზე ქ. თბილისის მუნიციპალიტეტის საკრებულოს დადგენილების პროექტს.

დანართი:

- ქალაქ თბილისის მუნიციპალიტეტის მთავრობის 2024 წლის 6 ნოემბრის N24.1832.2073 განკარგულება -3 ფურცელი;
- „დედაქალაქის მიწათსარგებლობის გენერალური გეგმის დამტკიცების შესახებ“ ქალაქ თბილისის მუნიციპალიტეტის საკრებულოს 2019 წლის 15 მარტის N39-18 დადგენილებაში ცვლილების შეტანის თაობაზე ქალაქ თბილისის საკრებულოს დადგენილების პროექტი -4 ფურცელი;
- „დედაქალაქის მიწათსარგებლობის გენერალური გეგმის დამტკიცების შესახებ“ ქალაქ თბილისის მუნიციპალიტეტის საკრებულოს 2019 წლის 15 მარტის N39-18 დადგენილებაში ცვლილების

შეტანის თაობაზე ქალაქ თბილისის მუნიციპალიტეტის საკრებულოს დადგენილების პროექტის განმარტებითი ბარათი -4 ფურცელი;

4. პრეზენტაცია 8 ფურცელი.

კახა კალაძე

ქალაქ თბილისის მუნიციპალიტეტის მერი

გამოყენებულია კვალიფიციური  
ელექტრონული ხელმოწერა/  
ელექტრონული შტამპი





# ქალაქ თბილისის მუნიციპალიტეტის მთავრობა



## განკარგულება - N 24.1832.2073 6 / ნოემბერი / 2024 წ.

**„დედაქალაქის მიწათსარგებლობის გენერალური გეგმის დამტკიცების შესახებ“ ქალაქ თბილისის მუნიციპალიტეტის საკრებულოს 2019 წლის 15 მარტის N39-18 დადგენილებაში ცვლილების შეტანის თაობაზე” ქალაქ თბილისის მუნიციპალიტეტის საკრებულოს დადგენილების პროექტის მოწონების შესახებ**

ა) 2024 წლის 7 სექტემბრის N012425138-67 განცხადებით გიორგი პავლიაშვილმა (პ/ნ 01405045989) მოითხოვა ქალაქ თბილისში, სოფელ კიკეთში, 300 არაგველის II ჩიხი N2-ში არსებული მიწის ნაკვეთის (საკადასტრო კოდი: N81.01.01.610) ნაწილზე სატრანსპორტო ზონა 1-ის (ტზ-1) საცხოვრებელი ზონა 1-ით (სზ-1) ცვლილება;

ბ) 2024 წლის 18 ოქტომბრის N01242922714-67 განცხადებით ნინო დაბრუნდაშვილმა (პ/ნ 01008037580) მოითხოვა ქალაქ თბილისში, სოფელ დიდ ლილოში მდებარე მიწის ნაკვეთის (საკადასტრო კოდი: N01.81.08.487.017) ნაწილზე გამწვანებული ტერიტორიების რუკით არსებული ურბანული (შიდაკვარტალური) გამწვანების მოხსნა.

საქმისათვის არსებითი მნიშვნელობის მქონე გარემოებების შესწავლის შედეგად დადგინდა:

ა) ქალაქ თბილისში, სოფელ კიკეთში, 300 არაგველის II ჩიხი N2-ში არსებული მიწის ნაკვეთის (საკადასტრო კოდი: N81.01.01.610) ნაწილზე მოთხოვნილია სატრანსპორტო ზონა 1-ის (ტზ-1) საცხოვრებელი ზონა 1-ით (სზ-1) ცვლილება.

ქალაქ თბილისის მუნიციპალიტეტის საჯარო სამართლის იურიდიული პირის - ქალაქ თბილისის მუნიციპალიტეტის ტრანსპორტისა და ურბანული განვითარების სააგენტოს 2024 წლის 19 სექტემბრის N0124263723 წერილის მიხედვით, განსახილველ ტერიტორიაზე ჯეროვანი სატრანსპორტო ინფრასტრუქტურის ჩამოყალიბების მიზნის გათვალისწინებით, სატრანსპორტო ზონა 1-ის (ტზ-1) ცვლილება მიზანშეწონილია ფაქტობრივად არსებული მდგომარეობის შესაბამისად, სატრანსპორტო ზონა 1-ის (ტზ-1) ფაქტობრივ გზაზე გავრცელებით.

მოთხოვნილი სახით ფუნქციური ზონის ცვლილების შედეგად რუკაში წარმოქმნილი ხარვეზის გასწორების მიზნით, N81.01.99.203, N81.01.14.004 საკადასტრო კოდებით რეგისტრირებული მიწის ნაკვეთების ნაწილსა და მათ შორის არსებულ დაურეგისტრირებელ ტერიტორიაზე, ამასთან, საპროექტო ტერიტორიის მიღმა, N81.01.01.793 საკადასტრო კოდით რეგისტრირებული მიწის ნაკვეთის მიმდებარედ არსებულ დაურეგისტრირებელ ტერიტორიაზე, ქალაქ თბილისის მუნიციპალიტეტის საჯარო სამართლის იურიდიული პირის - ქალაქ თბილისის მუნიციპალიტეტის ტრანსპორტისა და ურბანული განვითარების სააგენტოს ინიციატივით, ხორციელდება სატრანსპორტო ზონა 1-ის (ტზ-1) ცვლილება საცხოვრებელი ზონა 1-ით (სზ-1) და სარეკრეაციო ზონა 3-ის (რზ-3) ცვლილება სატრანსპორტო ზონა 1-ით (ტზ-1).

ზემოაღნიშნულის გათვალისწინებით, ქალაქ თბილისში, სოფელ კიკეთში, 300 არაგველის II ჩიხი N2-ში არსებული მიწის ნაკვეთის (საკადასტრო კოდი: N81.01.01.610) ნაწილზე, N81.01.99.203, N81.01.14.004 საკადასტრო კოდებით რეგისტრირებული მიწის ნაკვეთების ნაწილსა და მათ შორის არსებულ დაურეგისტრირებელ ტერიტორიაზე, ასევე, N81.01.01.793 საკადასტრო ერთეულის



მიმდებარედ არსებულ დაურეგისტრირებელ ტერიტორიაზე სატრანსპორტო ზონა 1-ის (ტზ-1) საცხოვრებელი ზონა 1-ით (სზ-1) ცვლილება და სარეკრეაციო ზონა 3-ის (რზ-3) სატრანსპორტო ზონა 1-ით (ტზ-1) ცვლილება მისაღებია; ცვლილებას ექვემდებარება გამწვანებული ტერიტორიების რუკაც.

ბ) ქალაქ თბილისში, სოფელ დიდ ლილოში მდებარე მიწის ნაკვეთის (საკადასტრო კოდი: N01.81.08.487.017) ნაწილზე მოთხოვნილია გამწვანებული ტერიტორიების რუკით არსებული ურბანული (შიდაკვარტალური) გამწვანების მოხსნა.

N01.81.08.487.017 საკადასტრო კოდით რეგისტრირებულ მიწის ნაკვეთზე იგეგმება მრავალფუნქციური შენობა-ნაგებობის განთავსება. საპროექტო ტერიტორია წარმოადგენს ხე-ნარგავებისგან თავისუფალ ტერიტორიას.

ქალაქ თბილისის მუნიციპალიტეტის მერიის გარემოს დაცვის საქალაქო სამსახური, 2024 წლის 29 ოქტომბრის N01243033928 წერილით, კომპეტენციის ფარგლებში, თანახმაა საპროექტო ტერიტორიაზე განსორციელდეს თბილისის გამწვანებული ტერიტორიების თემატური რუკით გათვალისწინებული შიდაკვარტალური და მცირე ზომის ურბანული გამწვანებული არეალების მოხსნა.

მოთხოვნილი სახით ფუნქციური ზონის ცვლილების შემდგომ, N81.08.16.400 საკადასტრო კოდით რეგისტრირებული მიწის ნაკვეთის ნაწილზე ხარვეზის სახით რჩება გამწვანებული ტერიტორიების რუკით არსებული ურბანული (შიდაკვარტალური) გამწვანება.

აღნიშნული ხარვეზის გასწორების მიზნით, ქალაქ თბილისის მუნიციპალიტეტის საჯარო სამართლის იურიდიული პირის - ქალაქ თბილისის მუნიციპალიტეტის ტრანსპორტისა და ურბანული განვითარების სააგენტოს ინიციატივით, ხორციელდება გამწვანებული ტერიტორიების რუკით არსებული ურბანული (შიდაკვარტალური) გამწვანების მოხსნა.

ზემოაღნიშნულის გათვალისწინებით, ქალაქ თბილისში, სოფელ დიდ ლილოში მდებარე მიწის ნაკვეთების (საკადასტრო კოდები: N01.81.08.487.017; N81.08.16.400) ნაწილზე გამწვანებული ტერიტორიების რუკით არსებული ურბანული (შიდაკვარტალური) გამწვანების მოხსნა მისაღებია.

საქართველოს ორგანული კანონის „ადგილობრივი თვითმმართველობის კოდექსის“ 75-ე მუხლის „ბ.ა“ და „ე.ბ“ ქვეპუნქტებისა და „ტექნიკური რეგლამენტის-დასახლებათა ტერიტორიების გამოყენებისა და განაშენიანების რეგულირების ძირითადი დებულებების დამტკიცების თაობაზე“ საქართველოს მთავრობის 2014 წლის 15 იანვრის N59 დადგენილებით დამტკიცებული ტექნიკური რეგლამენტის მე-14 მუხლის პირველი პუნქტისა და „ქ. თბილისის მუნიციპალიტეტის ტერიტორიების გამოყენებისა და განაშენიანების რეგულირების წესების დამტკიცების შესახებ“ ქალაქ თბილისის მუნიციპალიტეტის საკრებულოს 2016 წლის 24 მაისის N14-39 დადგენილებით დამტკიცებული წესების მე-9 მუხლის მე-12 პუნქტის საფუძველზე.

ქალაქ თბილისის მუნიციპალიტეტის მთავრობამ გადაწყვიტა:

1. მოწონებულ იქნეს „დედაქალაქის მიწათსარგებლობის გენერალური გეგმის დამტკიცების შესახებ“ ქალაქ თბილისის მუნიციპალიტეტის საკრებულოს 2019 წლის 15 მარტის N39-18 დადგენილებაში ცვლილების შეტანის თაობაზე“ ქალაქ თბილისის მუნიციპალიტეტის საკრებულოს დადგენილების პროექტი, ამ განკარგულების დანართის შესაბამისად, შემდეგ საკითხებზე:

ა) ქალაქ თბილისში, სოფელ კიკეთში, 300 არაგველის II ჩიხი N2-ში არსებული მიწის ნაკვეთის (საკადასტრო კოდი: N81.01.01.610) ნაწილზე, N81.01.99.203, N81.01.14.004 საკადასტრო კოდებით რეგისტრირებული მიწის ნაკვეთების ნაწილსა და მიმდებარედ დაურეგისტრირებელ ტერიტორიაზე, ასევე,

N81.01.01.793 საკადასტრო ერთეულის მიმდებარედ არსებულ დაურეგისტრირებელ ტერიტორიაზე სატრანსპორტო ზონა 1-ის (ტზ-1) საცხოვრებელი ზონა 1-ით (სზ-1) ცვლილება და სარეკრეაციო ზონა 3-ის (რზ-3) სატრანსპორტო ზონა 1-ით (ტზ-1) ცვლილება; ცვლილებას ექვემდებარება გამწვანებული ტერიტორიების რუკაც.

ბ) ქალაქ თბილისში, სოფელ დიდ ლილოში მდებარე მიწის ნაკვეთების (საკადასტრო კოდები: N01.81.08.487.017; N81.08.16.400) ნაწილზე გამწვანებული ტერიტორიების რუკით არსებული ურბანული (შიდაკვარტალური) გამწვანების მოხსნა.

2. კონტროლი განკარგულების შესრულებაზე დაევალოს ქალაქ თბილისის მუნიციპალიტეტის მერის პირველ მოადგილეს (ვიცე - მერი) ირაკლი ხმალაძეს.

3. ამ განკარგულების გასაჩივრება, დაინტერესებული მხარის მიერ, შესაძლებელია მისთვის განკარგულების გაცნობიდან ერთი თვის ვადაში, თბილისის საქალაქო სასამართლოში (მისამართი: ქ.თბილისი, დავით აღმაშენებლის ხეივანი N64), საქართველოს კანონმდებლობით დადგენილი წესით.

ქალაქ თბილისის მუნიციპალიტეტის მერი



კახა კალაძე

**„დედაქალაქის მიწათსარგებლობის გენერალური გეგმის დამტკიცების შესახებ“ ქალაქ თბილისის მუნიციპალიტეტის საკრებულოს 2019 წლის 15 მარტის №39-18 დადგენილებაში ცვლილების შეტანის თაობაზე” ქალაქ თბილისის მუნიციპალიტეტის საკრებულოს დადგენილების პროექტის მოწონების თაობაზე**

ქალაქ თბილისის მუნიციპალიტეტის მთავრობა განიხილავს შემდეგ საკითხებს:

ა) 2024 წლის 7 სექტემბრის N012425138-67 განცხადებით გიორგი პავლიაშვილმა (პ/ნ: 01405045989) მოითხოვა ქალაქ თბილისში, სოფელი კიკეთი, 300 არაგველის II ჩიხი, N2-ში არსებული მიწის ნაკვეთის (საკადასტრო კოდი: N81.01.01.610) ნაწილზე სატრანსპორტო ზონა 1-ის (ტზ-1) საცხოვრებელი ზონა 1-ით (სზ-1) ცვლილება;

ბ) 2024 წლის 18 ოქტომბრის N01242922714-67 განცხადებით ნინო დაბრუნდაშვილმა (პ/ნ: 01008037580) მოითხოვა ქალაქ თბილისში, სოფელ დიდ ლილოში მდებარე მიწის ნაკვეთის (საკადასტრო კოდი: N01.81.08.487.017) ნაწილზე გამწვანებული ტერიტორიების რუკით არსებული ურბანული (შიდაკვარტალური) გამწვანების მოხსნა.

**საქმისათვის არსებითი მნიშვნელობის მქონე გარემოებების შესწავლის შედეგად დადგინდა:**

ა) ქალაქ თბილისში, სოფელი კიკეთი, 300 არაგველის II ჩიხი, N2-ში არსებული მიწის ნაკვეთის (საკადასტრო კოდი: N81.01.01.610) ნაწილზე მოთხოვნილია სატრანსპორტო ზონა 1-ის (ტზ-1) საცხოვრებელი ზონა 1-ით (სზ-1) ცვლილება.

ქალაქ თბილისის მუნიციპალიტეტის საჯარო სამართლის იურიდიული პირის - ქალაქ თბილისის მუნიციპალიტეტის ტრანსპორტისა და ურბანული განვითარების სააგენტოს 2024 წლის 19 სექტემბრის N0124263723 წერილის მიხედვით, განსახილველ ტერიტორიაზე ჯეროვანი სატრანსპორტო ინფრასტრუქტურის ჩამოყალიბების მიზნის გათვალისწინებით, სატრანსპორტო ზონა 1-ის (ტზ-1) ცვლილება მიზანშეწონილია ფაქტობრივად არსებული მდგომარეობის შესაბამისად, სატრანსპორტო ზონა 1-ის (ტზ-1) ფაქტობრივ გზაზე გავრცელებით.

მოთხოვნილი სახით ფუნქციური ზონის ცვლილების შედეგად რუკაში წარმოქმნილი ხარვეზის გასწორების მიზნით, N81.01.99.203, N81.01.14.004 საკადასტრო კოდებით რეგისტრირებული მიწის ნაკვეთების ნაწილსა და მათ შორის არსებულ დაურეგისტრირებელ ტერიტორიაზე, ამასთან, საპროექტო ტერიტორიის მიღმა, N81.01.01.793 საკადასტრო კოდით რეგისტრირებული მიწის ნაკვეთის მიმდებარედ არსებულ დაურეგისტრირებელ ტერიტორიაზე, ქალაქ თბილისის მუნიციპალიტეტის საჯარო სამართლის იურიდიული პირის - ქალაქ თბილისის მუნიციპალიტეტის ტრანსპორტისა და ურბანული განვითარების სააგენტოს

ინიციატივით ხორციელდება სატრანსპორტო ზონა 1-ის (ტზ-1) ცვლილება საცხოვრებელი ზონა 1-ით (სზ-1) და სარეკრეაციო ზონა 3-ის (რზ-3) ცვლილება სატრანსპორტო ზონა 1-ით (ტზ-1).

ზემოაღნიშნულის გათვალისწინებით, ქალაქ თბილისში, სოფელი კიკეთი, 300 არაგველის II ჩიხი, N2-ში არსებული მიწის ნაკვეთის (საკადასტრო კოდი: N81.01.01.610) ნაწილზე, N81.01.99.203, N81.01.14.004 საკადასტრო კოდებით რეგისტრირებული მიწის ნაკვეთების ნაწილსა და მათ შორის არსებულ დაურეგისტრირებელ ტერიტორიაზე, ასევე, N81.01.01.793 საკადასტრო ერთეულის მიმდებარედ არსებულ დაურეგისტრირებელ ტერიტორიაზე სატრანსპორტო ზონა 1-ის (ტზ-1) საცხოვრებელი ზონა 1-ით (სზ-1) ცვლილება და სარეკრეაციო ზონა 3-ის (რზ-3) სატრანსპორტო ზონა 1-ით (ტზ-1) ცვლილება მისაღებია; ცვლილებას ექვემდებარება გამწვანებული ტერიტორიების რუკაც.

ბ) ქალაქ თბილისში, სოფელ დიდ ლილოში მდებარე მიწის ნაკვეთის (საკადასტრო კოდი: N01.81.08.487.017) ნაწილზე მოთხოვნილია გამწვანებული ტერიტორიების რუკით არსებული ურბანული (შიდაკვარტალური) გამწვანების მოხსნა.

N01.81.08.487.017 საკადასტრო კოდით რეგისტრირებულ მიწის ნაკვეთზე იგეგმება მრავალფუნქციური შენობა-ნაგებობის განთავსება. საპროექტო ტერიტორია წარმოადგენს ხე-ნარგავებისგან თავისუფალ ტერიტორიას.

ქალაქ თბილისის მუნიციპალიტეტის მერიის გარემოს დაცვის საქალაქო სამსახური, 2024 წლის 29 ოქტომბრის N01243033928 წერილით, კომპეტენციის ფარგლებში თანახმაა, საპროექტო ტერიტორიაზე განხორციელდეს თბილისის გამწვანებული ტერიტორიების თემატური რუკით გათვალისწინებული შიდაკვარტალური და მცირე ზომის ურბანული გამწვანებული არეალების მოხსნა.

მოთხოვნილი სახით ფუნქციური ზონის ცვლილების შემდგომ, N81.08.16.400 საკადასტრო კოდით რეგისტრირებული მიწის ნაკვეთის ნაწილზე ხარვეზის სახით რჩება გამწვანებული ტერიტორიების რუკით არსებული ურბანული (შიდაკვარტალური) გამწვანება.

აღნიშნული ხარვეზის გასწორების მიზნით, ქალაქ თბილისის მუნიციპალიტეტის საჯარო სამართლის იურიდიული პირის - ქალაქ თბილისის მუნიციპალიტეტის ტრანსპორტისა და ურბანული განვითარების სააგენტოს ინიციატივით ხორციელდება გამწვანებული ტერიტორიების რუკით არსებული ურბანული (შიდაკვარტალური) გამწვანების მოხსნა.

ზემოაღნიშნულის გათვალისწინებით, ქალაქ თბილისში, სოფელ დიდ ლილოში მდებარე მიწის ნაკვეთების (საკადასტრო კოდები: N01.81.08.487.017; N81.08.16.400) ნაწილზე გამწვანებული ტერიტორიების რუკით არსებული ურბანული (შიდაკვარტალური) გამწვანების მოხსნა მისაღებია.



საქართველოს ორგანული კანონის „ადგილობრივი თვითმმართველობის კოდექსის“ 75-ე მუხლის „ბ.ა“ და „ე.ბ“ ქვეპუნქტებისა და „ტექნიკური რეგლამენტის-დასახლებათა ტერიტორიების გამოყენებისა და განაშენიანების რეგულირების ძირითადი დებულებების დამტკიცების თაობაზე“ საქართველოს მთავრობის 2014 წლის 15 იანვრის №59 დადგენილებით დამტკიცებული ტექნიკური რეგლამენტის მე-14 მუხლის პირველი პუნქტისა და „ქ. თბილისის მუნიციპალიტეტის ტერიტორიების გამოყენებისა და განაშენიანების რეგულირების წესების დამტკიცების შესახებ“ ქალაქ თბილისის მუნიციპალიტეტის საკრებულოს 2016 წლის 24 მაისის №14-39 დადგენილებით დამტკიცებული წესების მე-9 მუხლის მე-12 პუნქტის საფუძველზე,

### **ქალაქ თბილისის მუნიციპალიტეტის მთავრობამ გადაწყვიტა:**

მოწონებულ იქნეს „დედაქალაქის მიწათსარგებლობის გენერალური გეგმის დამტკიცების შესახებ“ ქალაქ თბილისის მუნიციპალიტეტის საკრებულოს 2019 წლის 15 მარტის №39-18 დადგენილებაში ცვლილების შეტანის თაობაზე“ ქალაქ თბილისის მუნიციპალიტეტის საკრებულოს დადგენილების პროექტი, ამ განკარგულების დანართის შესაბამისად, შემდეგ საკითხებზე:

ა) ქალაქ თბილისში, სოფელ კიკეთში, 300 არაგველის II ჩიხი, N2-ში არსებული მიწის ნაკვეთის (საკადასტრო კოდი: N81.01.01.610) ნაწილზე, N81.01.99.203, N81.01.14.004 საკადასტრო კოდებით რეგისტრირებული მიწის ნაკვეთების ნაწილსა და მიმდებარედ დაურეგისტრირებელ ტერიტორიაზე, ასევე, N81.01.01.793 საკადასტრო ერთეულის მიმდებარედ არსებულ დაურეგისტრირებელ ტერიტორიაზე სატრანსპორტო ზონა 1-ის (ტზ-1) საცხოვრებელი ზონა 1-ით (სზ-1) ცვლილება და სარეკრეაციო ზონა 3-ის (რზ-3) სატრანსპორტო ზონა 1-ით (ტზ-1) ცვლილება; ცვლილებას ექვემდებარება გამწვანებული ტერიტორიების რუკაც.

ბ) ქალაქ თბილისში, სოფელ დიდ ლილოში მდებარე მიწის ნაკვეთების (საკადასტრო კოდები: N01.81.08.487.017; N81.08.16.400) ნაწილზე გამწვანებული ტერიტორიების რუკით არსებული ურბანული (შიდაკვარტალური) გამწვანების მოხსნა.

2. კონტროლი განკარგულების შესრულებაზე დაევალოს ქალაქ თბილისის მუნიციპალიტეტის მერის პირველ მოადგილეს (ვიცე - მერს) ირაკლი ხმაღამეს.

3. ამ განკარგულების გასაჩივრება, დაინტერესებული მხარის მიერ, შესაძლებელია მისთვის განკარგულების გაცნობიდან ერთი თვის ვადაში, თბილისის საქალაქო სასამართლოში (მისამართი: ქ. თბილისი, დავით აღმაშენებლის ხეივანი, №64) საქართველოს კანონმდებლობით დადგენილი წესით.

ქალაქ თბილისის მუნიციპალიტეტის მერი

კახა კალაძე

ქალაქ თბილისის მუნიციპალიტეტის საკრებულოს

დადგენილება №

\_\_\_ 2024 წ.

ქ. თბილისი

**„დედაქალაქის მიწათსარგებლობის გენერალური გეგმის დამტკიცების შესახებ“ ქალაქ თბილისის მუნიციპალიტეტის საკრებულოს 2019 წლის 15 მარტის №39-18 დადგენილებაში ცვლილების შეტანის თაობაზე**

„ნორმატიული აქტების შესახებ“ საქართველოს ორგანული კანონის მე-20 მუხლის თანახმად, ქალაქ თბილისის მუნიციპალიტეტის საკრებულო ადგენს:

**მუხლი 1**

შეტანილ იქნეს ცვლილება „დედაქალაქის მიწათსარგებლობის გენერალური გეგმის დამტკიცების შესახებ“ ქ. თბილისის მუნიციპალიტეტის საკრებულოს 2019 წლის 15 მარტის №39-18 დადგენილებაში (სსმ, ვებგვერდი: [www.matsne.gov.ge](http://www.matsne.gov.ge), 15/03/2019, სარეგისტრაციო კოდი: 330090020.35.101.016587) და დადგენილების პირველი პუნქტით დამტკიცებული დედაქალაქის მიწათსარგებლობის გენერალური გეგმის გრაფიკული ნაწილი – რუკა (ფუნქციური ზონები) ჩამოყალიბდეს თანდართული რედაქციით.

**მუხლი 2**

დადგენილება ამოქმედდეს გამოქვეყნებისთანავე.

ქალაქ თბილისის მუნიციპალიტეტის

საკრებულოს თავმჯდომარე

გიორგი ტყემალაძე

**„დედაქალაქის მიწათსარგებლობის გენერალური გეგმის დამტკიცების შესახებ“ ქალაქ თბილისის მუნიციპალიტეტის საკრებულოს 2019 წლის 15 მარტის №39-18 დადგენილებაში ცვლილების შეტანის თაობაზე“ ქალაქ თბილისის მუნიციპალიტეტის საკრებულოს დადგენილების პროექტის განმარტებითი ბარათი**

**ა) პროექტის მიღების (გამოცემის) მიზეზი/მირითადი დამახასიათებელი ნიშნები:**

**ა.ა) ქალაქ თბილისის მუნიციპალიტეტის საკრებულოს დადგენილების პროექტის (შემდგომში - პროექტის) მიღების (გამოცემის) მიზეზი:**

ა) ქალაქ თბილისში, სოფელი კიკეთი, 300 არაგველის II ჩიხი, N2-ში არსებული მიწის ნაკვეთის (საკადასტრო კოდი: N81.01.01.610) ნაწილზე მოთხოვნილია სატრანსპორტო ზონა 1-ის (ტზ-1) საცხოვრებელი ზონა 1-ით (სზ-1) ცვლილება.

ქალაქ თბილისის მუნიციპალიტეტის საჯარო სამართლის იურიდიული პირის - ქალაქ თბილისის მუნიციპალიტეტის ტრანსპორტისა და ურბანული განვითარების სააგენტოს 2024 წლის 19 სექტემბრის N0124263723 წერილის მიხედვით, განსახილველ ტერიტორიაზე ჯეროვანი სატრანსპორტო ინფრასტრუქტურის ჩამოყალიბების მიზნის გათვალისწინებით, სატრანსპორტო ზონა 1-ის (ტზ-1) ცვლილება მიზანშეწონილია ფაქტობრივად არსებული მდგომარეობის შესაბამისად, სატრანსპორტო ზონა 1-ის (ტზ-1) ფაქტობრივ გზაზე გავრცელებით.

მოთხოვნილი სახით ფუნქციური ზონის ცვლილების შედეგად რუკაში წარმოქმნილი ხარვეზის გასწორების მიზნით, N81.01.99.203, N81.01.14.004 საკადასტრო კოდებით რეგისტრირებული მიწის ნაკვეთების ნაწილსა და მათ შორის არსებულ დაურეგისტრირებელ ტერიტორიაზე, ამასთან, საპროექტო ტერიტორიის მიღმა, N81.01.01.793 საკადასტრო კოდით რეგისტრირებული მიწის ნაკვეთის მიმდებარედ არსებულ დაურეგისტრირებელ ტერიტორიაზე, ქალაქ თბილისის მუნიციპალიტეტის საჯარო სამართლის იურიდიული პირის - ქალაქ თბილისის მუნიციპალიტეტის ტრანსპორტისა და ურბანული განვითარების სააგენტოს ინიციატივით ხორციელდება სატრანსპორტო ზონა 1-ის (ტზ-1) ცვლილება საცხოვრებელი ზონა 1-ით (სზ-1) და სარეკრეაციო ზონა 3-ის (რზ-3) ცვლილება სატრანსპორტო ზონა 1-ით (ტზ-1).

ზემოაღნიშნულის გათვალისწინებით, ქალაქ თბილისში, სოფელი კიკეთი, 300 არაგველის II ჩიხი, N2-ში არსებული მიწის ნაკვეთის (საკადასტრო კოდი: N81.01.01.610) ნაწილზე, N81.01.99.203, N81.01.14.004 საკადასტრო კოდებით რეგისტრირებული მიწის ნაკვეთების ნაწილსა და მათ შორის არსებულ დაურეგისტრირებელ ტერიტორიაზე, ასევე, N81.01.01.793 საკადასტრო ერთეულის მიმდებარედ არსებულ დაურეგისტრირებელ ტერიტორიაზე სატრანსპორტო ზონა 1-ის (ტზ-1) საცხოვრებელი ზონა 1-ით (სზ-1)

ცვლილება და სარეკრეაციო ზონა 3-ის (რზ-3) სატრანსპორტო ზონა 1-ით (ტზ-1) ცვლილება მისაღება; ცვლილებას ექვემდებარება გამწვანებული ტერიტორიების რუკაც.

ბ) ქალაქ თბილისში, სოფელ დიდ ლილოში მდებარე მიწის ნაკვეთის (საკადასტრო კოდი: N01.81.08.487.017) ნაწილზე მოთხოვნილია გამწვანებული ტერიტორიების რუკით არსებული ურბანული (შიდაკვარტალური) გამწვანების მოხსნა.

N01.81.08.487.017 საკადასტრო კოდით რეგისტრირებულ მიწის ნაკვეთზე იგეგმება მრავალფუნქციური შენობა-ნაგებობის განთავსება. საპროექტო ტერიტორია წარმოადგენს ხე-ნარგავებისგან თავისუფალ ტერიტორიას.

ქალაქ თბილისის მუნიციპალიტეტის მერიის გარემოს დაცვის საქალაქო სამსახური, 2024 წლის 29 ოქტომბრის N01243033928 წერილით, კომპეტენციის ფარგლებში თანახმაა, საპროექტო ტერიტორიაზე განხორციელდეს თბილისის გამწვანებული ტერიტორიების თემატური რუკით გათვალისწინებული შიდაკვარტალური და მცირე ზომის ურბანული გამწვანებული არელების მოხსნა.

მოთხოვნილი სახით ფუნქციური ზონის ცვლილების შემდგომ, N81.08.16.400 საკადასტრო კოდით რეგისტრირებული მიწის ნაკვეთის ნაწილზე ხარვეზის სახით რჩება გამწვანებული ტერიტორიების რუკით არსებული ურბანული (შიდაკვარტალური) გამწვანება.

აღნიშნული ხარვეზის გასწორების მიზნით, ქალაქ თბილისის მუნიციპალიტეტის საჯარო სამართლის იურიდიული პირის - ქალაქ თბილისის მუნიციპალიტეტის ტრანსპორტისა და ურბანული განვითარების სააგენტოს ინიციატივით ხორციელდება გამწვანებული ტერიტორიების რუკით არსებული ურბანული (შიდაკვარტალური) გამწვანების მოხსნა.

ზემოაღნიშნულის გათვალისწინებით, ქალაქ თბილისში, სოფელ დიდ ლილოში მდებარე მიწის ნაკვეთების (საკადასტრო კოდები: N01.81.08.487.017; N81.08.16.400) ნაწილზე გამწვანებული ტერიტორიების რუკით არსებული ურბანული (შიდაკვარტალური) გამწვანების მოხსნა მისაღება.

**ა.ბ) ქალაქ თბილისის მუნიციპალიტეტის საკრებულოს დადგენილების პროექტის (შემდგომში - პროექტის) მიღების (გამოცემის) მიზანი:**

წარმოდგენილი მიწის ნაკვეთების სამშენებლოდ განვითარება მოთხოვნილი ფუნქციური ზონების შესაბამისად/ლეგალიზება/განკარგვა/ფაქტობრივი მდგომარეობის ასახვა.

**ა.გ) ქალაქ თბილისის მუნიციპალიტეტის საკრებულოს დადგენილების პროექტის (შემდგომში - პროექტის) მიღების (გამოცემის) ძირითადი არსი:**

„დედაქალაქის მიწათსარგებლობის გენერალური გეგმის დამტკიცების შესახებ“ ქალაქ თბილისის მუნიციპალიტეტის საკრებულოს 2019 წლის 15 მარტის №39-18 დადგენილებით დამტკიცებული დედაქალაქის მიწათსარგებლობის გენერალური გეგმით გათვალისწინებული ფუნქციური ზონების ცვლილება/დაზუსტება.

**ბ) პროექტის ფინანსურ–ეკონომიკური დასაბუთება:**

დადგენილების ამოქმედებისთვის დამატებითი საბიუჯეტო სახსრები საჭირო არ არის.

**გ) გენდერული თანასწორობის მდგომარეობაზე მოსალოდნელი ზეგავლენის შეფასება, რასაც გამოიწვევს პროექტის მიღება (გამოცემა):**

ინიციატორის მოსაზრებით დადგენილების ამოქმედება არ მოახდენს ზეგავლენას გენდერული თანასწორობის მდგომარეობაზე.

**დ) ბავშვის უფლებრივ მდგომარეობაზე ზეგავლენის შეფასება, რასაც გამოიწვევს პროექტის მიღება (გამოცემა):**

დადგენილების ამოქმედება არ მოახდენს ზეგავლენას ბავშვთა უფლებრივ მდგომარეობაზე.

**ე) პროექტის ავტორი:**

ქალაქ თბილისის მუნიციპალიტეტის მერია.

**ვ) პროექტის წარმდგენი:**

ქალაქ თბილისის მუნიციპალიტეტის მერი.

„დედაქალაქის მიწათსარგებლობის გენერალური გეგმის დამტკიცების შესახებ“ ქალაქ თბილისის მუნიციპალიტეტის საკრებულოს 2019 წლის 15 მარტის №39-18 დადგენილებაში ცვლილების შეტანის თაობაზე“ ქალაქ თბილისის მუნიციპალიტეტის საკრებულოს დადგენილების პროექტის მოწონების თაობაზე“ ქალაქ თბილისის მუნიციპალიტეტის მთავრობის განკარგულების პროექტის განმარტებითი ბარათი

**ა) პროექტის მიღების (გამოცემის) მიზეზი/პირითადი დამახასიათებელი ნიშნები:**

ა) ქალაქ თბილისში, სოფელი კიკეთი, 300 არაგველის II ჩიხი, N2-ში არსებული მიწის ნაკვეთის (საკადასტრო კოდი: N81.01.01.610) ნაწილზე მოთხოვნილია სატრანსპორტო ზონა 1-ის (ტზ-1) საცხოვრებელი ზონა 1-ით (სზ-1) ცვლილება.

ქალაქ თბილისის მუნიციპალიტეტის საჯარო სამართლის იურიდიული პირის - ქალაქ თბილისის მუნიციპალიტეტის ტრანსპორტისა და ურბანული განვითარების სააგენტოს 2024 წლის 19 სექტემბრის N0124263723 წერილის მიხედვით, განსახილველ ტერიტორიაზე ჯეროვანი სატრანსპორტო ინფრასტრუქტურის ჩამოყალიბების მიზნის გათვალისწინებით, სატრანსპორტო ზონა 1-ის (ტზ-1) ცვლილება მიზანშეწონილია ფაქტობრივად არსებული მდგომარეობის შესაბამისად, სატრანსპორტო ზონა 1-ის (ტზ-1) ფაქტობრივ გზაზე გავრცელებით.

მოთხოვნილი სახით ფუნქციური ზონის ცვლილების შედეგად რუკაში წარმოქმნილი ხარვეზის გასწორების მიზნით, N81.01.99.203, N81.01.14.004 საკადასტრო კოდებით რეგისტრირებული მიწის ნაკვეთების ნაწილსა და მათ შორის არსებულ დაურეგისტრირებელ ტერიტორიაზე, ამასთან, საპროექტო ტერიტორიის მიღმა, N81.01.01.793 საკადასტრო კოდით რეგისტრირებული მიწის ნაკვეთის მიმდებარედ არსებულ დაურეგისტრირებელ ტერიტორიაზე, ქალაქ თბილისის მუნიციპალიტეტის საჯარო სამართლის იურიდიული პირის - ქალაქ თბილისის მუნიციპალიტეტის ტრანსპორტისა და ურბანული განვითარების სააგენტოს ინიციატივით ხორციელდება სატრანსპორტო ზონა 1-ის (ტზ-1) ცვლილება საცხოვრებელი ზონა 1-ით (სზ-1) და სარეკრეაციო ზონა 3-ის (რზ-3) ცვლილება სატრანსპორტო ზონა 1-ით (ტზ-1).

ზემოაღნიშნულის გათვალისწინებით, ქალაქ თბილისში, სოფელი კიკეთი, 300 არაგველის II ჩიხი, N2-ში არსებული მიწის ნაკვეთის (საკადასტრო კოდი: N81.01.01.610) ნაწილზე, N81.01.99.203, N81.01.14.004 საკადასტრო კოდებით რეგისტრირებული მიწის ნაკვეთების ნაწილსა და მათ შორის არსებულ დაურეგისტრირებელ ტერიტორიაზე, ასევე, N81.01.01.793 საკადასტრო ერთეულის მიმდებარედ არსებულ დაურეგისტრირებელ ტერიტორიაზე სატრანსპორტო ზონა 1-ის (ტზ-1) საცხოვრებელი ზონა 1-ით (სზ-1) ცვლილება და სარეკრეაციო ზონა 3-ის (რზ-3) სატრანსპორტო ზონა 1-ით (ტზ-1) ცვლილება მისაღებია; ცვლილებას ექვემდებარება გამწვანებული ტერიტორიების რუკაც.

ბ) ქალაქ თბილისში, სოფელ დიდ ლილოში მდებარე მიწის ნაკვეთის (საკადასტრო კოდი: N01.81.08.487.017) ნაწილზე მოთხოვნილია გამწვანებული ტერიტორიების რუკით არსებული ურბანული (შიდაკვარტალური) გამწვანების მოხსნა.

N01.81.08.487.017 საკადასტრო კოდით რეგისტრირებულ მიწის ნაკვეთზე იგეგმება მრავალფუნქციური შენობა-ნაგებობის განთავსება. საპროექტო ტერიტორია წარმოადგენს ხე-ნარგავებისგან თავისუფალ ტერიტორიას.

ქალაქ თბილისის მუნიციპალიტეტის მერიის გარემოს დაცვის საქალაქო სამსახური, 2024 წლის 29 ოქტომბრის N01243033928 წერილით, კომპეტენციის ფარგლებში თანახმაა, საპროექტო ტერიტორიაზე განხორციელდეს თბილისის გამწვანებული ტერიტორიების თემატური რუკით გათვალისწინებული შიდაკვარტალური და მცირე ზომის ურბანული გამწვანებული არელების მოხსნა.

მოთხოვნილი სახით ფუნქციური ზონის ცვლილების შემდგომ, N81.08.16.400 საკადასტრო კოდით რეგისტრირებული მიწის ნაკვეთის ნაწილზე ხარვეზის სახით რჩება გამწვანებული ტერიტორიების რუკით არსებული ურბანული (შიდაკვარტალური) გამწვანება.

აღნიშნული ხარვეზის გასწორების მიზნით, ქალაქ თბილისის მუნიციპალიტეტის საჯარო სამართლის იურიდიული პირის - ქალაქ თბილისის მუნიციპალიტეტის ტრანსპორტისა და ურბანული განვითარების სააგენტოს ინიციატივით ხორციელდება გამწვანებული ტერიტორიების რუკით არსებული ურბანული (შიდაკვარტალური) გამწვანების მოხსნა.

ზემოაღნიშნულის გათვალისწინებით, ქალაქ თბილისში, სოფელ დიდ ლილოში მდებარე მიწის ნაკვეთების (საკადასტრო კოდები: N01.81.08.487.017; N81.08.16.400) ნაწილზე გამწვანებული ტერიტორიების რუკით არსებული ურბანული (შიდაკვარტალური) გამწვანების მოხსნა მისაღებია.

**ბ) პროექტის ფინანსურ-ეკონომიკური დასაბუთება:**

პროექტის მიღება არ გამოიწვევს ბიუჯეტიდან აუცილებელი ხარჯების გამოყოფას, არ მოახდენს გავლენას ქალაქ თბილისის მუნიციპალიტეტის ბიუჯეტის საშემოსავლო და ხარჯვით ნაწილზე.

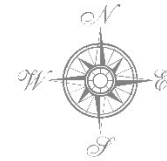
**გ) პროექტის ავტორ(ებ)ი:**

პროექტის ავტორია ქალაქ თბილისის მუნიციპალიტეტის საჯარო სამართლის იურიდიული პირი - ქალაქ თბილისის მუნიციპალიტეტის ტრანსპორტისა და ურბანული განვითარების სააგენტო.

**დ) პროექტის წარმდგენი:**



პროექტის წარმდგენია ქალაქ თბილისის მუნიციპალიტეტის საჯარო სამართლის იურიდიული პირის  
- ქალაქ თბილისის მუნიციპალიტეტის ტრანსპორტისა და ურბანული განვითარების სააგენტოს უფროსი.



**მიმდინარე სივრცით-გეგმარებითი და სამშენებლო  
ბანკითარების სამუშაო პროცესის შედეგად  
გენბეგმაში შესატანი ცვლილებების შესახებ**

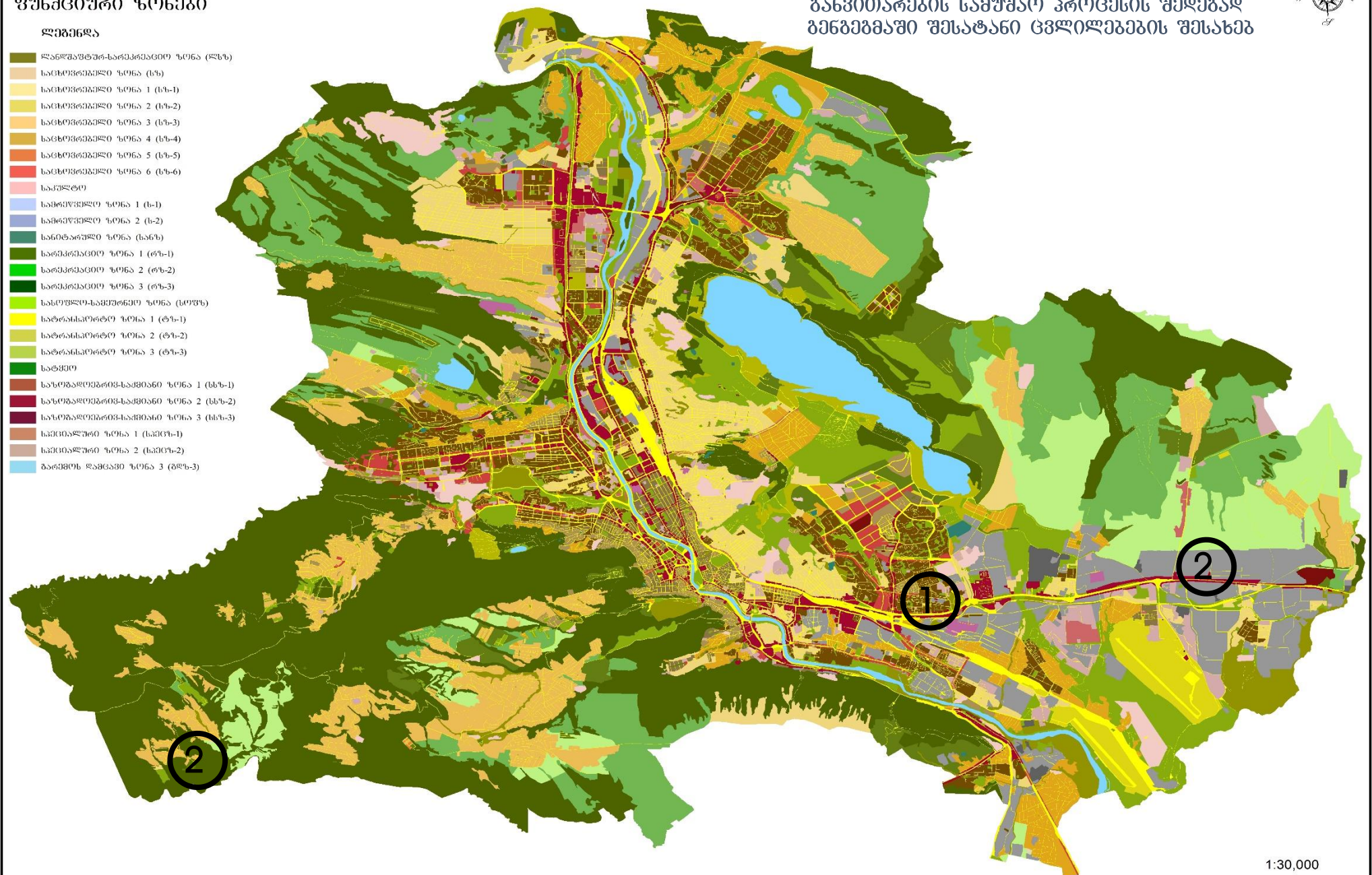


**ფუნქციური ზონები**

**ღებენლა**

- ღანღავუბნ-სარეკლამიო ზონა (ფსზ)
- საცხოვრებელი ზონა (სზ)
- საცხოვრებელი ზონა 1 (სზ-1)
- საცხოვრებელი ზონა 2 (სზ-2)
- საცხოვრებელი ზონა 3 (სზ-3)
- საცხოვრებელი ზონა 4 (სზ-4)
- საცხოვრებელი ზონა 5 (სზ-5)
- საცხოვრებელი ზონა 6 (სზ-6)
- საკულტო
- სამრეწველო ზონა 1 (ს-1)
- სამრეწველო ზონა 2 (ს-2)
- სანიტარული ზონა (სანზ)
- სარეკლამიო ზონა 1 (რზ-1)
- სარეკლამიო ზონა 2 (რზ-2)
- სარეკლამიო ზონა 3 (რზ-3)
- სასტუმრო-სამკურნეო ზონა (სოფზ)
- სატრანსპორტო ზონა 1 (ტზ-1)
- სატრანსპორტო ზონა 2 (ტზ-2)
- სატრანსპორტო ზონა 3 (ტზ-3)
- სატყეო
- საზოგადოებრივ-სამხიანი ზონა 1 (სზხ-1)
- საზოგადოებრივ-სამხიანი ზონა 2 (სზხ-2)
- საზოგადოებრივ-სამხიანი ზონა 3 (სზხ-3)
- სამეცნიერო ზონა 1 (სმეზ-1)
- სამეცნიერო ზონა 2 (სმეზ-2)
- ბაიბიოს რეზერვ ზონა 3 (ბრზ-3)

**მიმდინარე სივრცით-გეგმარებითი და სარეგულაციო  
განვითარების სამუშაო პროცესის შედეგად  
გენგეგმაში შესატანი ცვლილებების შესახებ**



# ფუნქციური ზონირების ცვლილების მოთხოვნა

ადგილმდებარეობა



დაინტერესებული პირი: გიორგი პავლიაშვილი

დამკვეთის ინფორმაცია: გიორგი პავლიაშვილი

მესაკუთრე: მაკა ვეშაპიძე

მისამართი: ქალაქი თბილისი, მთაწმინდა, სოფელი კიკეთი, 300 არაგველის II ჩიხი, N 2

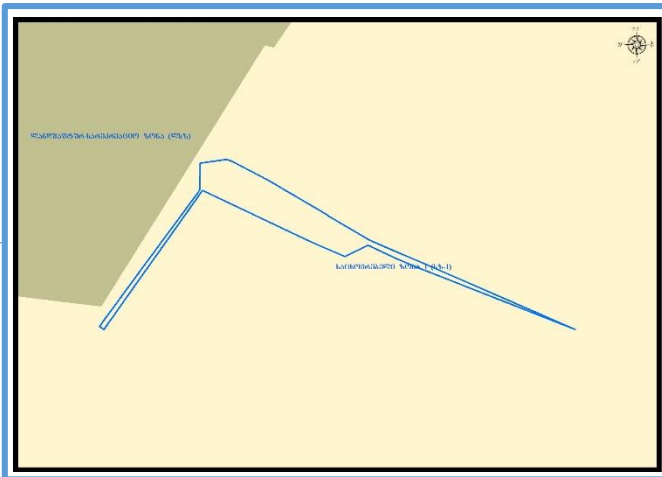
საკადასტრო კოდი : N81.01.01.610, 81.01.99.203, 81.01.14.004 და მიმდებარე ტერიტორია

მიზნობრიობა: ფაქტობრივ მდგომარეობასთან შესაბამისობაში მოყვანა;

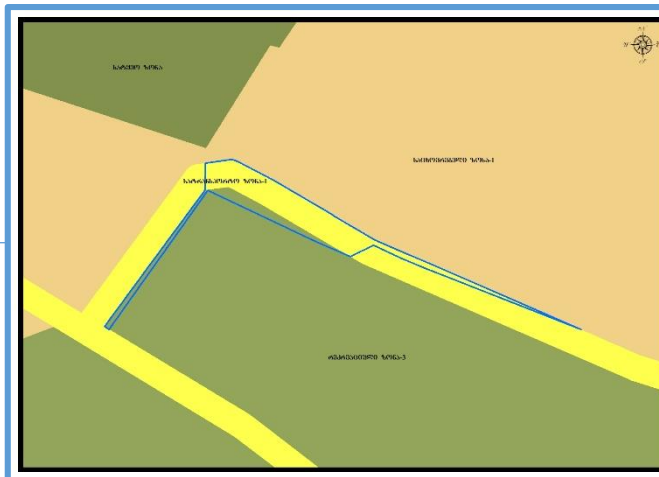
<https://maps.tbilisi.gov.ge/?objId=1&objId=504419&Irid=10880#/C=44.6531120-41.6474928@Z=17>

განცხადების ნომერი : N 012425138-67

ფუნქციური ზონირება 2014-2018



არსებული ზონირება



მოთხოვნილი ზონირება



მოთხოვნის ტექსტი: სარეკრეაციო ზონა-3 (რზ-3), სატრანსპორტო ზონა-1 (ტზ-1)-ის ცვლილება საცხოვრებელი ზონა-1 (სზ-1), სატრანსპორტო ზონა-1 (ტზ-1)-ით

ცვლილების საერთო ფართობი: 228 კვ.მ.

2014-2018 წლის გენერალური გეგმის ფუნქციური ზონირების რუკით ვრცელდებოდა საცხოვრებელი ზონა-1 (სზ-1)

| არსებული ზონირება  | მოთხოვნილი ზონირება  |
|--|--|
|  სატრანსპორტო ზონა-1 (ტზ-1) (139კვ.მ) |  საცხოვრებელი ზონა-1 (სზ-1) (139კვ.მ) |
|  სარეკრეაციო ზონა-3 (რზ-3) (89კვ.მ)   |  სატრანსპორტო ზონა-1 (ტზ-1) (89კვ.მ)  |

ქალაქ თბილისის მუნიციპალიტეტის საჯარო სამართლის იურიდიული პირის - ქალაქ თბილისის მუნიციპალიტეტის ტრანსპორტისა და ურბანული განვითარების სააგენტოს პოზიცია: 2024 წლის 7 სექტემბრის N0124263723 წერილით სამსახური ფუნქციური ზონის, სატრანსპორტო ზონა 1-ის (ტზ-1) ცვლილებას მიზანშეწონილად მიიჩნევს, ფაქტობრივად არსებული მდგომარეობის შესაბამისად, სატრანსპორტო ზონა 1-ის (ტზ-1) ფაქტობრივ გზაზე გავრცელებით.


არსებული ზონირება



მოთხოვნილი ზონირება



### ადგილმდებარეობა



- დაინტერესებული პირი: მამუკა ხარაზიშვილი
- დამკვეთის ინფორმაცია: ნინო დაბრუნდაშვილი
- მესაკუთრე: შპს "ავიასაწვავსერვისი,,
- მისამართი: ქალაქი თბილისი, სოფელი დიდი ლილო

საკადასტრო კოდი : N01.81.08.487.017 ნაწილზე, 81.08.16.400-ნაწილზე

მიზნობრიობა: სამშენებლოდ განვითარება

<https://maps.tbilisi.gov.ge/?orgId=1&objId=526624&Irid=10880#/C=44.9673261-41.6934803@Z=17>

განცხადების ნომერი: N01242922714-67

### ფუნქციური ზონირება 2014-2018



### არსებული ზონირება





### მოთხოვნილი ზონირება



მოთხოვნის ტექსტი: გამწვანებული ტერიტორიების რუკით არსებული ურბანული გამწვანების (შიდა კვარტლური) ცვლილება.

ცვლილების საერთო ფართობი: 636 კვ.მ.

2014-2018 წლის გენერალური გეგმის ფუნქციური ზონირების რუკით ვრცელდებოდა საზოგადოებრივ-საქმიანი ზონა-2 (სსზ-2), სასოფლო-სამეურნეო ზონა (სოფზ)

| არსებული ზონირება  | მოთხოვნილი ზონირება   |
|--|---|
|  ურბანული გამწვანება (შიდა კვარტლური) (636კვ.მ) |  საზოგადოებრივ-საქმიანი ზონა-2 (სსზ-2) (636კვ.მ) |

გარემოს დაცვის საქალაქო სამსახურის პოზიცია: 2024 წლის 29 ოქტომბრის N01243033928 წერილით, კომპეტენციის ფარგლებში თანახმაა, საპროექტო ტერიტორიაზე განხორციელდეს თბილისის გამწვანებული ტერიტორიების თემატური რუკით გათვალისწინებული შიდაკვარტალური და მცირე ზომის ურბანული გამწვანებული არელების მოხსნა.

ქალაქ თბილისის მუნიციპალიტეტის საჯარო სამართლის იურიდიული პირის - ქალაქ თბილისის მუნიციპალიტეტის ტრანსპორტისა და ურბანული განვითარების სააგენტოს პოზიცია: შესაძლებლად მიაჩნია ფუნქციური ზონის ცვლილება



არსებული ზონირებისა და გამწვანების ფენა



არსებული ფუნქციური ზონა რჩება უცვლელი

