



განმცხადებელი (დაინტერესებული პირი)

ქალაქ თბილისის მუნიციპალიტეტის მერია
მისამართი: შარტავას ქ. 7ა
საკონტაქტო ინფორმაცია: (+995 32) 2 72 22 22;
განცხადების N: 01-01242982725 განცხადების თარიღი: 24.10.2024
ხელმოწერი: კახა კალაძე თანამდებობა: მერი

განცხადება/რომენკლატურა

ქალაქ თბილისის მუნიციპალიტეტის საკრებულო
თავისუფალი განცხადება

მოთხოვნის ტექსტი

2024 წლის 23 ოქტომბრის N24.1772.2007 განკარგულებით მოწონებული მთავრობის ტანხმობები
საკრებულომ გადასაგზავნი (გრგ)

დამატებითი ინფორმაცია

- ფურცლების რაოდენობა: 0
- დანართი: -
- პასუხის გაცემის ფორმა:



ქალაქ თბილისის მუნიციპალიტეტის მერი



წერილის ნომერი: **01-01242982725**
თარიღი: **24/10/2024**

ადრესატი: ქალაქ თბილისის მუნიციპალიტეტის საკრებულო
მისამართი: თავისუფლების მოედანი N2

ქალაქ თბილისის მუნიციპალიტეტის საკრებულოს თავმჯდომარეს
ბატონ გიორგი ტყემალაძეს

ბატონო გიორგი,

ქალაქ თბილისის მუნიციპალიტეტის საჯარო სამართლის იურიდიული პირის - ქალაქ თბილისის მუნიციპალიტეტის ტრანსპორტისა და ურბანული განვითარების სააგენტოში წარდგენილი N01242894450-67 განცხადებით მოთხოვნილია ქ. თბილისის ტერიტორიაზე დედაქალაქის მიწათსარგებლობის გენერალური გეგმით დამტკიცებული ფუნქციური ზონის ცვლილება. აღნიშნული საკითხები „ქ. თბილისის მუნიციპალიტეტის ტერიტორიების გამოყენებისა და განაშენიანების რეგულირების წესების დამტკიცების შესახებ“ ქალაქ თბილისის მუნიციპალიტეტის საკრებულოს 2016 წლის 24 მაისის №14-39 დადგენილების მე-9 მუხლის მე-9, მე-10, მე-12 პუნქტების თანახმად, განხილულია ქალაქ თბილისის მუნიციპალიტეტის მთავრობის მიერ და მოწონებული იქნა 2024 წლის 23 ოქტომბრის N24.1772.2007 განკარგულებით.

„ქ.თბილისის მუნიციპალიტეტის ტერიტორიების გამოყენებისა და განაშენიანების რეგულირების წესების დამტკიცების შესახებ“ ქალაქ თბილისის მუნიციპალიტეტის საკრებულოს 2016 წლის 24 მაისის №14-39 დადგენილების მე-9 მუხლის მე-12 და მე-13 პუნქტების შესაბამისად, განსახილველად გიგზავნით, „დედაქალაქის მიწათსარგებლობის გენერალური გეგმის დამტკიცების შესახებ“ ქალაქ თბილისის მუნიციპალიტეტის საკრებულოს 2019 წლის 15 მარტის N39-18 დადგენილებაში ცვლილების შეტანის თაობაზე ქ. თბილისის მუნიციპალიტეტის საკრებულოს დადგენილების პროექტს.

დანართი:

- ქალაქ თბილისის მუნიციპალიტეტის მთავრობის 2024 წლის 23 ოქტომბრის N24.1772.2007 განკარგულება -2 ფურცელი;
- „დედაქალაქის მიწათსარგებლობის გენერალური გეგმის დამტკიცების შესახებ“ ქალაქ თბილისის მუნიციპალიტეტის საკრებულოს 2019 წლის 15 მარტის N39-18 დადგენილებაში ცვლილების შეტანის თაობაზე ქალაქ თბილისის საკრებულოს დადგენილების პროექტი -2 ფურცელი;
- „დედაქალაქის მიწათსარგებლობის გენერალური გეგმის დამტკიცების შესახებ“ ქალაქ თბილისის მუნიციპალიტეტის საკრებულოს 2019 წლის 15 მარტის N39-18 დადგენილებაში ცვლილების შეტანის თაობაზე ქალაქ თბილისის მუნიციპალიტეტის საკრებულოს დადგენილების პროექტის განმარტებითი ბარათი - 2 ფურცელი;

4. პრეზენტაცია 5 ფურცელი.

კახა კალაძე

ქალაქ თბილისის მუნიციპალიტეტის მერი

გამოყენებულია კვალიფიციური
ელექტრონული ხელმოწერა/
ელექტრონული შტამპი





ქალაქ თბილისის მუნიციპალიტეტის მთავრობა



განკარგულება - N 24.1772.2007
23 / ოქტომბერი / 2024 წ.

„დედაქალაქის მიწათსარგებლობის გენერალური გეგმის დამტკიცების შესახებ“ ქალაქ თბილისის მუნიციპალიტეტის საკრებულოს 2019 წლის 15 მარტის N39-18 დადგენილებაში ცვლილების შეტანის თაობაზე“ ქალაქ თბილისის მუნიციპალიტეტის საკრებულოს დადგენილების პროექტის მოწონების შესახებ

ქალაქ თბილისის მუნიციპალიტეტის მთავრობა განიხილავს შემდეგ საკითხს: 2024 წლის 15 ოქტომბრის N01242894450-67 ვანცხადებით, დავით გოგინიაშვილმა (პ/ნ 01010007570) მოითხოვა ქალაქ თბილისში, ბობ უოლშის I შესახვევი N36-ში არსებულ მიწის ნაკვეთზე (საკადასტრო კოდი: N01.72.14.009.690) ფუნქციური ზონის ცვლილება დამტკიცებული განაშენიანების რეგულირების გეგმის შესაბამისად.

საქმისათვის არსებითი მნიშვნელობის მქონე გარემოებების შესწავლის შედეგად დადგინდა:

ქალაქ თბილისში, ბობ უოლშის I შესახვევი N36-ში არსებულ მიწის ნაკვეთზე (საკადასტრო კოდი: N01.72.14.009.690) მოთხოვნილია ფუნქციური ზონის ცვლილება დამტკიცებული განაშენიანების რეგულირების გეგმის შესაბამისად.

ქალაქ თბილისის მუნიციპალიტეტის საჯარო სამართლის იურიდიული პირის - ქალაქ თბილისის მუნიციპალიტეტის ტრანსპორტისა და ურბანული განვითარების სააგენტოს ინიციატივით, ფუნქციური ზონის ცვლილება დამტკიცებული განაშენიანების რეგულირების გეგმის შესაბამისად, ასევე ხორციელდება განაშენიანების რეგულირების გეგმის არეალში შემავალ N01.72.14.009.687 და N01.72.14.009.677 საკადასტრო ერთეულებზე.

საპროექტო ტერიტორიაზე, „ქალაქ თბილისში, დიღმის სასწავლო საცდელ მეურნეობაში არსებულ მიწის ნაკვეთებზე (საკადასტრო კოდები: N01.72.14.009.511; N01.72.14.009.510; N01.72.14.009.507; N01.72.14.009.506; N01.72.14.009.495; N01.72.14.009.496) საცხოვრებელი კომპლექსის განაშენიანების რეგულირების გეგმის პროექტის დამტკიცების თაობაზე“ ქალაქ თბილისის მუნიციპალიტეტის საკრებულოს 2021 წლის 19 ოქტომბრის N505 განკარგულება ადგენს ფუნქციურ ზონებსა და სხვა საჭირო ინფრასტრუქტურას.

ზემოაღნიშნულის გათვალისწინებით, ქალაქ თბილისში, ბობ უოლშის I შესახვევი N36-ში არსებულ მიწის ნაკვეთებზე (საკადასტრო კოდები: N01.72.14.009.690, N01.72.14.009.687, N01.72.14.009.677) ფუნქციური ზონის ცვლილება დამტკიცებული განაშენიანების რეგულირების გეგმის შესაბამისად მისაღებია.

საქართველოს ორგანული კანონის „ადგილობრივი თვითმმართველობის კოდექსის“ 75-ე მუხლის „ბ.ა“ და „ე.ბ“ ქვეპუნქტებისა და „ტექნიკური რეგლამენტის-დასახლებათა ტერიტორიების გამოყენებისა და განაშენიანების რეგულირების ძირითადი დებულებების დამტკიცების თაობაზე“ საქართველოს მთავრობის 2014 წლის 15 იანვრის N59 დადგენილებით დამტკიცებული ტექნიკური რეგლამენტის მე-14 მუხლის პირველი პუნქტისა და „ქ.თბილისის მუნიციპალიტეტის ტერიტორიების გამოყენებისა და განაშენიანების რეგულირების წესების დამტკიცების შესახებ“ ქალაქ თბილისის მუნიციპალიტეტის საკრებულოს 2016 წლის 24 მაისის N14-39 დადგენილებით დამტკიცებული წესების მე-9 მუხლის მე-12 პუნქტის საფუძველზე,



ქალაქ თბილისის მუნიციპალიტეტის მთავრობამ გადაწყვიტა:

1. მოწონებულ იქნეს „დედაქალაქის მიწათსარგებლობის გენერალური გეგმის დამტკიცების შესახებ“ ქალაქ თბილისის მუნიციპალიტეტის საკრებულოს 2019 წლის 15 მარტის N39-18 დადგენილებაში ცვლილების შეტანის თაობაზე“ ქალაქ თბილისის მუნიციპალიტეტის საკრებულოს დადგენილების პროექტი, ამ განკარგულების დანართის შესაბამისად, შემდეგ საკითხზე: ქალაქ თბილისში, ბობ უოლშის I შესახვევი N36-ში არსებულ მიწის ნაკვეთებზე (საკადასტრო კოდები: N01.72.14.009.690, N01.72.14.009.687, N01.72.14.009.677) ფუნქციური ზონის ცვლილება დამტკიცებული განაშენიანების რეგულირების გეგმის შესაბამისად

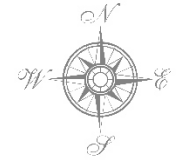
2. კონტროლი განკარგულების შესრულებაზე დაევალოს ქალაქ თბილისის მუნიციპალიტეტის მერის პირველ მოადგილეს (ვიცე - მერი) ირაკლი ხმალაძეს.

3. ამ განკარგულების გასაჩივრება, დაინტერესებული მხარის მიერ, შესაძლებელია მისთვის განკარგულების გაცნობიდან ერთი თვის ვადაში, თბილისის საქალაქო სასამართლოში (მისამართი: ქ.თბილისი, დავით აღმაშენებლის ხეივანი N64), საქართველოს კანონმდებლობით დადგენილი წესით.

ქალაქ თბილისის მუნიციპალიტეტის მერი



კახა კალაძე



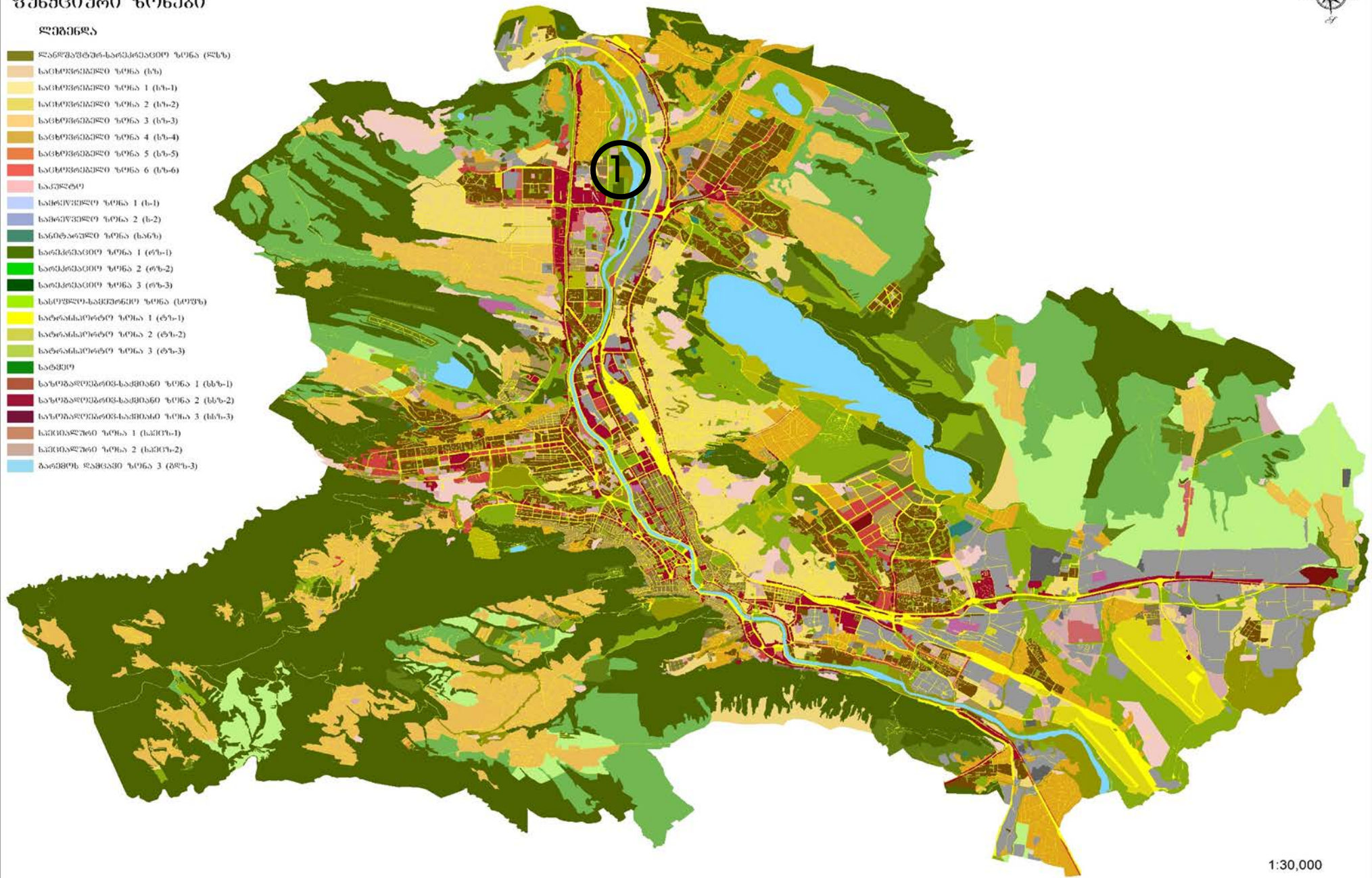
ქვემოთხსენიებული ტერიტორიაზე - კუბანის მდინარის ნაპირებსა და მდინარის ხეობის ტერიტორიაზე -
დაგეგმვა და მოწყობის პროექტი - ნაპირების დაცვისა და მოწყობის პროექტი
კუბანის მდინარის ნაპირების დაცვისა და მოწყობის პროექტი



ფუნქციური ზონები

ლეგენდა

- ღანწუხანთერ-სარეკონსტრუქციო ზონა (ღსზ)
- საცხოვრებელი ზონა (სზ)
- საცხოვრებელი ზონა 1 (სზ-1)
- საცხოვრებელი ზონა 2 (სზ-2)
- საცხოვრებელი ზონა 3 (სზ-3)
- საცხოვრებელი ზონა 4 (სზ-4)
- საცხოვრებელი ზონა 5 (სზ-5)
- საცხოვრებელი ზონა 6 (სზ-6)
- საკულტო
- სამრეწველო ზონა 1 (ს-1)
- სამრეწველო ზონა 2 (ს-2)
- სანატორიული ზონა (სანზ)
- სარეკონსტრუქციო ზონა 1 (რზ-1)
- სარეკონსტრუქციო ზონა 2 (რზ-2)
- სარეკონსტრუქციო ზონა 3 (რზ-3)
- სასოფლო-სამეურნეო ზონა (სოფზ)
- სატრანსპორტო ზონა 1 (ტზ-1)
- სატრანსპორტო ზონა 2 (ტზ-2)
- სატრანსპორტო ზონა 3 (ტზ-3)
- სატყეო
- საზრუნავი-სამედიცინო ზონა 1 (სზ-1)
- საზრუნავი-სამედიცინო ზონა 2 (სზ-2)
- საზრუნავი-სამედიცინო ზონა 3 (სზ-3)
- სანაღმრო ზონა 1 (საშ-1)
- სანაღმრო ზონა 2 (საშ-2)
- ბაღმეორე ზონები 3 (ბშ-3)



1:30,000

ადგილმდებარეობა



დაინტერესებული პირი: დავით გოგიჩაიშვილი

დამკვეთის ინფორმაცია: ფარჰად გაფარზადა

მესაკუთრე: შპს „დილომი მენეჯმენტ“

მისამართი: ქალაქი თბილისი, ბობ უოლშის ქუჩა N 36

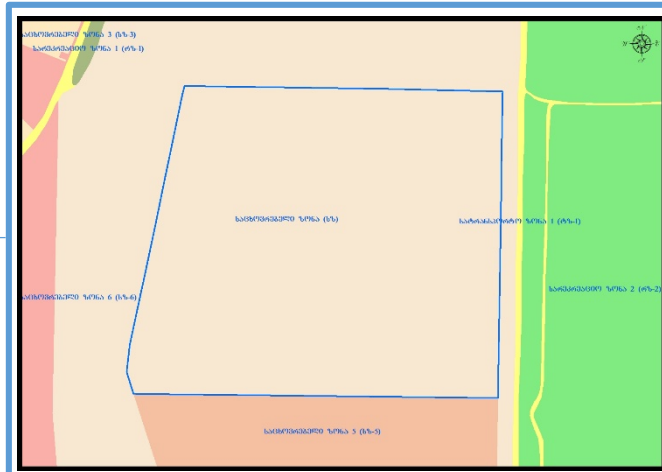
საკადასტრო კოდი : N 01.72.14.009.690, 01.72.14.009.687, 01.72.14.009.677

მიზნობრიობა: ფუნქციური ზონის ცვლილება დამტკიცებული განაშენიანების რეგულირების გეგმის შესაბამისად;

<https://maps.tbilisi.gov.ge/?orgId=1&objId=521916&Irid=10880#/C=44.7808572-41.7973804@Z=18>

განცხადების ნომერი : N 01242894450-67

ფუნქციური ზონირება 2014-2018



არსებული ზონირება




მოთხოვნილი ზონირება



მოთხოვნის ტექსტი: დამტკიცებული განაშენიანების რეგულირების გეგმის შესაბამისად გამწვანებული ტერიტორიების რუკით არსებული ურბანული გამწვანების (შიდა კვარტლური) ცვლილება.

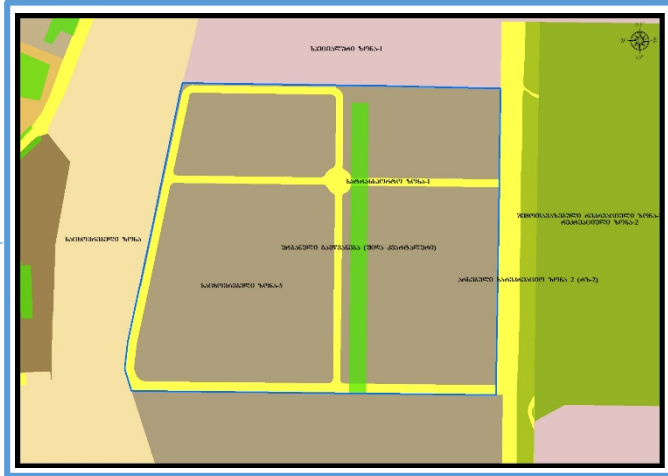
ცვლილების საერთო ფართობი: 3215 კვ.მ.

2014-2018 წლის გენერალური გეგმის ფუნქციური ზონირების რუკით ვრცელდებოდა საცხოვრებელი ზონა (სზ)

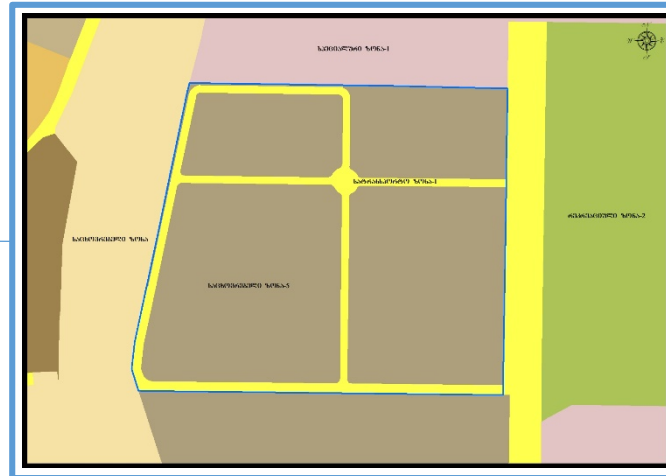
არსებული ზონირება	მოთხოვნილი ზონირება
 ურბანული გამწვანება (შიდა კვარტლური) (3215კვ.მ)	 საცხოვრებელი ზონა-5 (სზ-5) (3013კვ.მ)  სატრანსპორტო ზონა-1 (ტზ-1) (202კვ.მ)

ქალაქ თბილისის მუნიციპალიტეტის საჯარო სამართლის იურიდიული პირის - ქალაქ თბილისის მუნიციპალიტეტის ტრანსპორტისა და ურბანული განვითარების სააგენტოს პოზიცია: შესაძლებლად მიაჩნია ფუნქციური ზონის ცვლილება;

არსებული ზონირება



მოთხოვნილი ზონირება



„დედაქალაქის მიწათსარგებლობის გენერალური გეგმის დამტკიცების შესახებ“ ქალაქ თბილისის მუნიციპალიტეტის საკრებულოს 2019 წლის 15 მარტის №39-18 დადგენილებაში ცვლილების შეტანის თაობაზე“ ქალაქ თბილისის მუნიციპალიტეტის საკრებულოს დადგენილების პროექტის მოწონების თაობაზე“ ქალაქ თბილისის მუნიციპალიტეტის მთავრობის განკარგულების პროექტის განმარტებითი ბარათი

ა) პროექტის მიღების (გამოცემის) მიზეზი/ძირითადი დამახასიათებელი ნიშნები:

ქალაქ თბილისში, ბობ უოლშის I შესახვევი, N36-ში არსებულ მიწის ნაკვეთზე (საკადასტრო კოდი: N01.72.14.009.690) მოთხოვნილია ფუნქციური ზონის ცვლილება დამტკიცებული განაშენიანების რეგულირების გეგმის შესაბამისად.

ქალაქ თბილისის მუნიციპალიტეტის საჯარო სამართლის იურიდიული პირის - ქალაქ თბილისის მუნიციპალიტეტის ტრანსპორტისა და ურბანული განვითარების სააგენტოს ინიციატივით ფუნქციური ზონის ცვლილება დამტკიცებული განაშენიანების რეგულირების გეგმის შესაბამისად ასევე ხორციელდება განაშენიანების რეგულირების გეგმის არეალში შემავალ N01.72.14.009.687 და N01.72.14.009.677 საკადასტრო ერთეულებზე.

საპროექტო ტერიტორიაზე, „ქალაქ თბილისში, დიდმის სასწავლო საცდელ მეურნეობაში არსებულ მიწის ნაკვეთებზე (საკადასტრო კოდი: N01.72.14.009.511; N01.72.14.009.510; N01.72.14.009.507; N01.72.14.009.506; N01.72.14.009.495; N01.72.14.009.496) საცხოვრებელი კომპლექსის განაშენიანების რეგულირების გეგმის პროექტის დამტკიცების თაობაზე“ ქალაქ თბილისის მუნიციპალიტეტის საკრებულოს 2021 წლის 19 ოქტომბრის N505 განკარგულება ადგენს ფუნქციურ ზონებსა და სხვა საჭირო ინფრასტრუქტურას.

ზემოაღნიშნულის გათვალისწინებით, ქალაქ თბილისში, ბობ უოლშის I შესახვევი, N36-ში არსებულ მიწის ნაკვეთებზე (საკადასტრო კოდი: N01.72.14.009.690, N01.72.14.009.687, N01.72.14.009.677) ფუნქციური ზონის ცვლილება დამტკიცებული განაშენიანების რეგულირების გეგმის შესაბამისად მისაღებია.

ბ) პროექტის ფინანსურ-ეკონომიკური დასაბუთება:

პროექტის მიღება არ გამოიწვევს ბიუჯეტიდან აუცილებელი ხარჯების გამოყოფას, არ მოახდენს გავლენას ქალაქ თბილისის მუნიციპალიტეტის ბიუჯეტის საშემოსავლო და ხარჯვით ნაწილზე.

გ) გენდერული თანასწორობის მდგომარეობაზე მოსალოდნელი ზეგავლენის შეფასება, რასაც გამოიწვევს პროექტის მიღება (გამოცემა):

ინიციატორის მოსაზრებით დადგენილების ამოქმედება არ მოახდენს ზეგავლენას გენდერული თანასწორობის მდგომარეობაზე.

დ) ბავშვის უფლებრივ მდგომარეობაზე ზეგავლენის შეფასება, რასაც გამოიწვევს პროექტის მიღება (გამოცემა):

დადგენილების ამოქმედება არ მოახდენს ზეგავლენას ბავშვთა უფლებრივ მდგომარეობაზე.

ე) პროექტის ავტორ(ებ)ი:

პროექტის ავტორია ქალაქ თბილისის მუნიციპალიტეტის საჯარო სამართლის იურიდიული პირი - ქალაქ თბილისის მუნიციპალიტეტის ტრანსპორტისა და ურბანული განვითარების სააგენტო.

ვ) პროექტის წარმდგენი:

პროექტის წარმდგენია ქალაქ თბილისის მუნიციპალიტეტის საჯარო სამართლის იურიდიული პირის - ქალაქ თბილისის მუნიციპალიტეტის ტრანსპორტისა და ურბანული განვითარების სააგენტოს უფროსი.

ქალაქ თბილისის მუნიციპალიტეტის მთავრობა

განკარგულება № -----

----- 2024 წ.

„დედაქალაქის მიწათსარგებლობის გენერალური გეგმის დამტკიცების შესახებ“ ქალაქ თბილისის მუნიციპალიტეტის საკრებულოს 2019 წლის 15 მარტის №39-18 დადგენილებაში ცვლილების შეტანის თაობაზე“ ქალაქ თბილისის მუნიციპალიტეტის საკრებულოს დადგენილების პროექტის მოწონების თაობაზე

ქალაქ თბილისის მუნიციპალიტეტის მთავრობა განიხილავს შემდეგ საკითხს: 2024 წლის 15 ოქტომბრის N01242894450-67 განცხადებით, დავით გოგიჩაიშვილმა (პ/ნ: 01010007570) მოითხოვა ქალაქ თბილისში, ბობ უოლშის I შესახვევი, N36-ში არსებულ მიწის ნაკვეთზე (საკადასტრო კოდი: N01.72.14.009.690) ფუნქციური ზონის ცვლილება დამტკიცებული განაშენიანების რეგულირების გეგმის შესაბამისად;

საქმისათვის არსებითი მნიშვნელობის მქონე გარემოებების შესწავლის შედეგად დადგინდა:

ქალაქ თბილისში, ბობ უოლშის I შესახვევი, N36-ში არსებულ მიწის ნაკვეთზე (საკადასტრო კოდი: N01.72.14.009.690) მოთხოვნილია ფუნქციური ზონის ცვლილება დამტკიცებული განაშენიანების რეგულირების გეგმის შესაბამისად.

ქალაქ თბილისის მუნიციპალიტეტის საჯარო სამართლის იურიდიული პირის - ქალაქ თბილისის მუნიციპალიტეტის ტრანსპორტისა და ურბანული განვითარების სააგენტოს ინიციატივით ფუნქციური ზონის ცვლილება დამტკიცებული განაშენიანების რეგულირების გეგმის შესაბამისად ასევე ხორციელდება განაშენიანების რეგულირების გეგმის არეალში შემავალ N01.72.14.009.687 და N01.72.14.009.677 საკადასტრო ერთეულებზე.

საპროექტო ტერიტორიაზე, „ქალაქ თბილისში, დიდმის სასწავლო საცდელ მეურნეობაში არსებულ მიწის ნაკვეთებზე (საკადასტრო კოდი: N01.72.14.009.511; N01.72.14.009.510; N01.72.14.009.507; N01.72.14.009.506; N01.72.14.009.495; N01.72.14.009.496) საცხოვრებელი კომპლექსის განაშენიანების რეგულირების გეგმის პროექტის დამტკიცების თაობაზე“ ქალაქ თბილისის მუნიციპალიტეტის საკრებულოს 2021 წლის 19 ოქტომბრის N505 განკარგულება ადგენს ფუნქციურ ზონებსა და სხვა საჭირო ინფრასტრუქტურას.

ზემოაღნიშნულის გათვალისწინებით, ქალაქ თბილისში, ბობ უოლშის I შესახვევი, N36-ში არსებულ მიწის ნაკვეთებზე (საკადასტრო კოდი: N01.72.14.009.690, N01.72.14.009.687, N01.72.14.009.677) ფუნქციური ზონის ცვლილება დამტკიცებული განაშენიანების რეგულირების გეგმის შესაბამისად მისაღებია.

საქართველოს ორგანული კანონის „ადგილობრივი თვითმმართველობის კოდექსის“ 75-ე მუხლის „ბ.ა“ და „ე.ბ“ ქვეპუნქტებისა და „ტექნიკური რეგლამენტის-დასახლებათა ტერიტორიების გამოყენებისა და განაშენიანების რეგულირების ძირითადი დებულებების დამტკიცების თაობაზე“ საქართველოს მთავრობის 2014 წლის 15 იანვრის №59 დადგენილებით დამტკიცებული ტექნიკური რეგლამენტის მე-14 მუხლის პირველი პუნქტისა და „ქ. თბილისის მუნიციპალიტეტის ტერიტორიების გამოყენებისა და განაშენიანების რეგულირების წესების დამტკიცების შესახებ“ ქალაქ თბილისის მუნიციპალიტეტის საკრებულოს 2016 წლის 24 მაისის №14-39 დადგენილებით დამტკიცებული წესების მე-9 მუხლის მე-12 პუნქტის საფუძველზე,

ქალაქ თბილისის მუნიციპალიტეტის მთავრობამ გადაწყვიტა:

1. მოწონებულ იქნეს „დედაქალაქის მიწათსარგებლობის გენერალური გეგმის დამტკიცების შესახებ“ ქალაქ თბილისის მუნიციპალიტეტის საკრებულოს 2019 წლის 15 მარტის №39-18 დადგენილებაში ცვლილების შეტანის თაობაზე“ ქალაქ თბილისის მუნიციპალიტეტის საკრებულოს დადგენილების პროექტი, ამ განკარგულების დანართის შესაბამისად, შემდეგ საკითხზე: ქალაქ თბილისში, ბობ უოლშის I შესახვევი, N36-ში არსებულ მიწის ნაკვეთებზე (საკადასტრო კოდი: N01.72.14.009.690, N01.72.14.009.687, N01.72.14.009.677) ფუნქციური ზონის ცვლილება დამტკიცებული განაშენიანების რეგულირების გეგმის შესაბამისად
2. კონტროლი განკარგულების შესრულებაზე დაევალოს ქალაქ თბილისის მუნიციპალიტეტის მერის პირველ მოადგილეს (ვიცე - მერს) ირაკლი ხმაღამეს.
3. ამ განკარგულების გასაჩივრება, დაინტერესებული მხარის მიერ, შესაძლებელია მისთვის განკარგულების გაცნობიდან ერთი თვის ვადაში, თბილისის საქალაქო სასამართლოში (მისამართი: ქ. თბილისი, დავით აღმაშენებლის ხეივანი, №64) საქართველოს კანონმდებლობით დადგენილი წესით.

ქალაქ თბილისის მუნიციპალიტეტის მერი

კახა კალაძე

ქალაქ თბილისის მუნიციპალიტეტის საკრებულოს

დადგენილება №

___ 2024 წ.

ქ. თბილისი

„დედაქალაქის მიწათსარგებლობის გენერალური გეგმის დამტკიცების შესახებ“ ქალაქ თბილისის მუნიციპალიტეტის საკრებულოს 2019 წლის 15 მარტის №39-18 დადგენილებაში ცვლილების შეტანის თაობაზე

„ნორმატიული აქტების შესახებ“ საქართველოს ორგანული კანონის მე-20 მუხლის თანახმად, ქალაქ თბილისის მუნიციპალიტეტის საკრებულო ადგენს:

მუხლი 1

შეტანილ იქნეს ცვლილება „დედაქალაქის მიწათსარგებლობის გენერალური გეგმის დამტკიცების შესახებ“ ქ. თბილისის მუნიციპალიტეტის საკრებულოს 2019 წლის 15 მარტის №39-18 დადგენილებაში (სსმ, ვებგვერდი: www.matsne.gov.ge, 15/03/2019, სარეგისტრაციო კოდი: 330090020.35.101.016587) და დადგენილების პირველი პუნქტით დამტკიცებული დედაქალაქის მიწათსარგებლობის გენერალური გეგმის გრაფიკული ნაწილი – რუკა (ფუნქციური ზონები) ჩამოყალიბდეს თანდართული რედაქციით.

მუხლი 2

დადგენილება ამოქმედდეს გამოქვეყნებისთანავე.

ქალაქ თბილისის მუნიციპალიტეტის

საკრებულოს თავმჯდომარე

გიორგი ტყემალაძე

„დედაქალაქის მიწათსარგებლობის გენერალური გეგმის დამტკიცების შესახებ“ ქალაქ თბილისის მუნიციპალიტეტის საკრებულოს 2019 წლის 15 მარტის №39-18 დადგენილებაში ცვლილების შეტანის თაობაზე“ ქალაქ თბილისის მუნიციპალიტეტის საკრებულოს დადგენილების პროექტის განმარტებითი ბარათი

ა) პროექტის მიღების (გამოცემის) მიზეზი/მირითადი დამახასიათებელი ნიშნები:

ა.ა) ქალაქ თბილისის მუნიციპალიტეტის საკრებულოს დადგენილების პროექტის (შემდგომში - პროექტის) მიღების (გამოცემის) მიზეზი:

ქალაქ თბილისში, ბობ უოლშის I შესახვევი, N36-ში არსებულ მიწის ნაკვეთზე (საკადასტრო კოდი: N01.72.14.009.690) მოთხოვნილია ფუნქციური ზონის ცვლილება დამტკიცებული განაშენიანების რეგულირების გეგმის შესაბამისად.

ქალაქ თბილისის მუნიციპალიტეტის საჯარო სამართლის იურიდიული პირის - ქალაქ თბილისის მუნიციპალიტეტის ტრანსპორტისა და ურბანული განვითარების სააგენტოს ინიციატივით ფუნქციური ზონის ცვლილება დამტკიცებული განაშენიანების რეგულირების გეგმის შესაბამისად ასევე ხორციელდება განაშენიანების რეგულირების გეგმის არეალში შემავალ N01.72.14.009.687 და N01.72.14.009.677 საკადასტრო ერთეულებზე.

საპროექტო ტერიტორიაზე, „ქალაქ თბილისში, დიდმის სასწავლო საცდელ მეურნეობაში არსებულ მიწის ნაკვეთებზე (საკადასტრო კოდი: N01.72.14.009.511; N01.72.14.009.510; N01.72.14.009.507; N01.72.14.009.506; N01.72.14.009.495; N01.72.14.009.496) საცხოვრებელი კომპლექსის განაშენიანების რეგულირების გეგმის პროექტის დამტკიცების თაობაზე“ ქალაქ თბილისის მუნიციპალიტეტის საკრებულოს 2021 წლის 19 ოქტომბრის N505 განკარგულება ადგენს ფუნქციურ ზონებსა და სხვა საჭირო ინფრასტრუქტურას.

ზემოაღნიშნულის გათვალისწინებით, ქალაქ თბილისში, ბობ უოლშის I შესახვევი, N36-ში არსებულ მიწის ნაკვეთებზე (საკადასტრო კოდი: N01.72.14.009.690, N01.72.14.009.687, N01.72.14.009.677) ფუნქციური ზონის ცვლილება დამტკიცებული განაშენიანების რეგულირების გეგმის შესაბამისად მისაღებია.

ა.ბ) ქალაქ თბილისის მუნიციპალიტეტის საკრებულოს დადგენილების პროექტის (შემდგომში - პროექტის) მიღების (გამოცემის) მიზანი:

ფუნქციური ზონის ცვლილება დამტკიცებული განაშენიანების რეგულირების გეგმების შესაბამისად

ა.გ) ქალაქ თბილისის მუნიციპალიტეტის საკრებულოს დადგენილების პროექტის (შემდგომში - პროექტის) მიღების (გამოცემის) ძირითადი არსი:

„დედაქალაქის მიწათსარგებლობის გენერალური გეგმის დამტკიცების შესახებ“ ქალაქ თბილისის მუნიციპალიტეტის საკრებულოს 2019 წლის 15 მარტის №39-18 დადგენილებით დამტკიცებული დედაქალაქის მიწათსარგებლობის გენერალური გეგმით გათვალისწინებული ფუნქციური ზონების ცვლილება/დაზუსტება განაშენიანების რეგულირების გეგმის შესაბამისად.

ბ) პროექტის ფინანსურ-ეკონომიკური დასაბუთება:

დადგენილების ამოქმედებისთვის დამატებითი საბიუჯეტო სახსრები საჭირო არ არის.

გ) გენდერული თანასწორობის მდგომარეობაზე მოსალოდნელი ზეგავლენის შეფასება, რასაც გამოიწვევს პროექტის მიღება (გამოცემა):

ინიციატორის მოსაზრებით დადგენილების ამოქმედება არ მოახდენს ზეგავლენას გენდერული თანასწორობის მდგომარეობაზე.

დ) ბავშვის უფლებრივ მდგომარეობაზე ზეგავლენის შეფასება, რასაც გამოიწვევს პროექტის მიღება (გამოცემა):

დადგენილების ამოქმედება არ მოახდენს ზეგავლენას ბავშვთა უფლებრივ მდგომარეობაზე.

ე) პროექტის ავტორი:

ქალაქ თბილისის მუნიციპალიტეტის მერია.

ვ) პროექტის წარმდგენი:

ქალაქ თბილისის მუნიციპალიტეტის მერი.



განმცხადებელი (დაინტერესებული პირი)

ქალაქ თბილისის მუნიციპალიტეტის მერია
მისამართი: შარტავას ქ. 7ა
საკონტაქტო ინფორმაცია: (+995 32) 2 72 22 22;
განცხადების N: 01-01242982725 განცხადების თარიღი: 24.10.2024
ხელმოწერი: კახა კალაძე თანამდებობა: მერი

განცხადება/რომენკლატურა

ქალაქ თბილისის მუნიციპალიტეტის საკრებულო
თავისუფალი განცხადება

მოთხოვნის ტექსტი

2024 წლის 23 ოქტომბრის N24.1772.2007 განკარგულებით მოწონებული მთავრობის ტანხმობები
საკრებულომ გადასაგზავნი (გრგ)

დამატებითი ინფორმაცია

- ფურცლების რაოდენობა: 0
- დანართი: -
- პასუხის გაცემის ფორმა:



ქალაქ თბილისის მუნიციპალიტეტის მერი



წერილის ნომერი: **01-01242982725**
თარიღი: **24/10/2024**

ადრესატი: ქალაქ თბილისის მუნიციპალიტეტის საკრებულო
მისამართი: თავისუფლების მოედანი N2

ქალაქ თბილისის მუნიციპალიტეტის საკრებულოს თავმჯდომარეს
ბატონ გიორგი ტყემალაძეს

ბატონო გიორგი,

ქალაქ თბილისის მუნიციპალიტეტის საჯარო სამართლის იურიდიული პირის - ქალაქ თბილისის მუნიციპალიტეტის ტრანსპორტისა და ურბანული განვითარების სააგენტოში წარდგენილი N01242894450-67 განცხადებით მოთხოვნილია ქ. თბილისის ტერიტორიაზე დედაქალაქის მიწათსარგებლობის გენერალური გეგმით დამტკიცებული ფუნქციური ზონის ცვლილება. აღნიშნული საკითხები „ქ. თბილისის მუნიციპალიტეტის ტერიტორიების გამოყენებისა და განაშენიანების რეგულირების წესების დამტკიცების შესახებ“ ქალაქ თბილისის მუნიციპალიტეტის საკრებულოს 2016 წლის 24 მაისის №14-39 დადგენილების მე-9 მუხლის მე-9, მე-10, მე-12 პუნქტების თანახმად, განხილულია ქალაქ თბილისის მუნიციპალიტეტის მთავრობის მიერ და მოწონებული იქნა 2024 წლის 23 ოქტომბრის N24.1772.2007 განკარგულებით.

„ქ.თბილისის მუნიციპალიტეტის ტერიტორიების გამოყენებისა და განაშენიანების რეგულირების წესების დამტკიცების შესახებ“ ქალაქ თბილისის მუნიციპალიტეტის საკრებულოს 2016 წლის 24 მაისის №14-39 დადგენილების მე-9 მუხლის მე-12 და მე-13 პუნქტების შესაბამისად, განსახილველად გიგზავნით, „დედაქალაქის მიწათსარგებლობის გენერალური გეგმის დამტკიცების შესახებ“ ქალაქ თბილისის მუნიციპალიტეტის საკრებულოს 2019 წლის 15 მარტის N39-18 დადგენილებაში ცვლილების შეტანის თაობაზე ქ. თბილისის მუნიციპალიტეტის საკრებულოს დადგენილების პროექტს.

დანართი:

1. ქალაქ თბილისის მუნიციპალიტეტის მთავრობის 2024 წლის 23 ოქტომბრის N24.1772.2007 განკარგულება -2 ფურცელი;

2. „დედაქალაქის მიწათსარგებლობის გენერალური გეგმის დამტკიცების შესახებ“ ქალაქ თბილისის მუნიციპალიტეტის საკრებულოს 2019 წლის 15 მარტის N39-18 დადგენილებაში ცვლილების შეტანის თაობაზე ქალაქ თბილისის საკრებულოს დადგენილების პროექტი -2 ფურცელი;

3. „დედაქალაქის მიწათსარგებლობის გენერალური გეგმის დამტკიცების შესახებ“ ქალაქ თბილისის მუნიციპალიტეტის საკრებულოს 2019 წლის 15 მარტის N39-18 დადგენილებაში ცვლილების შეტანის თაობაზე ქალაქ თბილისის მუნიციპალიტეტის საკრებულოს დადგენილების პროექტის განმარტებითი ბარათი - 2 ფურცელი;

4. პრეზენტაცია 5 ფურცელი.

კახა კალაძე

ქალაქ თბილისის მუნიციპალიტეტის მერი

გამოყენებულია კვალიფიციური
ელექტრონული ხელმოწერა/
ელექტრონული შტამპი





ქალაქ თბილისის მუნიციპალიტეტის მთავრობა



განკარგულება - N 24.1772.2007
23 / ოქტომბერი / 2024 წ.

„დედაქალაქის მიწათსარგებლობის გენერალური გეგმის დამტკიცების შესახებ“ ქალაქ თბილისის მუნიციპალიტეტის საკრებულოს 2019 წლის 15 მარტის N39-18 დადგენილებაში ცვლილების შეტანის თაობაზე“ ქალაქ თბილისის მუნიციპალიტეტის საკრებულოს დადგენილების პროექტის მოწონების შესახებ

ქალაქ თბილისის მუნიციპალიტეტის მთავრობა განიხილავს შემდეგ საკითხს: 2024 წლის 15 ოქტომბრის N01242894450-67 განცხადებით, დავით გოგინიაშვილმა (პ/ნ 01010007570) მოითხოვა ქალაქ თბილისში, ბობ უოლშის I შესახვევი N36-ში არსებულ მიწის ნაკვეთზე (საკადასტრო კოდი: N01.72.14.009.690) ფუნქციური ზონის ცვლილება დამტკიცებული განაშენიანების რეგულირების გეგმის შესაბამისად.

საქმისათვის არსებითი მნიშვნელობის მქონე გარემოებების შესწავლის შედეგად დადგინდა:

ქალაქ თბილისში, ბობ უოლშის I შესახვევი N36-ში არსებულ მიწის ნაკვეთზე (საკადასტრო კოდი: N01.72.14.009.690) მოთხოვნილია ფუნქციური ზონის ცვლილება დამტკიცებული განაშენიანების რეგულირების გეგმის შესაბამისად.

ქალაქ თბილისის მუნიციპალიტეტის საჯარო სამართლის იურიდიული პირის - ქალაქ თბილისის მუნიციპალიტეტის ტრანსპორტისა და ურბანული განვითარების სააგენტოს ინიციატივით, ფუნქციური ზონის ცვლილება დამტკიცებული განაშენიანების რეგულირების გეგმის შესაბამისად, ასევე ხორციელდება განაშენიანების რეგულირების გეგმის არეალში შემავალ N01.72.14.009.687 და N01.72.14.009.677 საკადასტრო ერთეულებზე.

საპროექტო ტერიტორიაზე, „ქალაქ თბილისში, დიღმის სასწავლო საცდელ მეურნეობაში არსებულ მიწის ნაკვეთებზე (საკადასტრო კოდები: N01.72.14.009.511; N01.72.14.009.510; N01.72.14.009.507; N01.72.14.009.506; N01.72.14.009.495; N01.72.14.009.496) საცხოვრებელი კომპლექსის განაშენიანების რეგულირების გეგმის პროექტის დამტკიცების თაობაზე“ ქალაქ თბილისის მუნიციპალიტეტის საკრებულოს 2021 წლის 19 ოქტომბრის N505 განკარგულება ადგენს ფუნქციურ ზონებსა და სხვა საჭირო ინფრასტრუქტურას.

ზემოაღნიშნულის გათვალისწინებით, ქალაქ თბილისში, ბობ უოლშის I შესახვევი N36-ში არსებულ მიწის ნაკვეთებზე (საკადასტრო კოდები: N01.72.14.009.690, N01.72.14.009.687, N01.72.14.009.677) ფუნქციური ზონის ცვლილება დამტკიცებული განაშენიანების რეგულირების გეგმის შესაბამისად მისაღებია.

საქართველოს ორგანული კანონის „ადგილობრივი თვითმმართველობის კოდექსის“ 75-ე მუხლის „ბ.ა“ და „ე.ბ“ ქვეპუნქტებისა და „ტექნიკური რეგლამენტის-დასახლებათა ტერიტორიების გამოყენებისა და განაშენიანების რეგულირების ძირითადი დებულებების დამტკიცების თაობაზე“ საქართველოს მთავრობის 2014 წლის 15 იანვრის N59 დადგენილებით დამტკიცებული ტექნიკური რეგლამენტის მე-14 მუხლის პირველი პუნქტისა და „ქ.თბილისის მუნიციპალიტეტის ტერიტორიების გამოყენებისა და განაშენიანების რეგულირების წესების დამტკიცების შესახებ“ ქალაქ თბილისის მუნიციპალიტეტის საკრებულოს 2016 წლის 24 მაისის N14-39 დადგენილებით დამტკიცებული წესების მე-9 მუხლის მე-12 პუნქტის საფუძველზე,



ქალაქ თბილისის მუნიციპალიტეტის მთავრობამ გადაწყვიტა:

1. მოწონებულ იქნეს „დედაქალაქის მიწათსარგებლობის გენერალური გეგმის დამტკიცების შესახებ“ ქალაქ თბილისის მუნიციპალიტეტის საკრებულოს 2019 წლის 15 მარტის N39-18 დადგენილებაში ცვლილების შეტანის თაობაზე“ ქალაქ თბილისის მუნიციპალიტეტის საკრებულოს დადგენილების პროექტი, ამ განკარგულების დანართის შესაბამისად, შემდეგ საკითხზე: ქალაქ თბილისში, ბობ უოლშის I შესახვევი N36-ში არსებულ მიწის ნაკვეთებზე (საკადასტრო კოდები: N01.72.14.009.690, N01.72.14.009.687, N01.72.14.009.677) ფუნქციური ზონის ცვლილება დამტკიცებული განაშენიანების რეგულირების გეგმის შესაბამისად

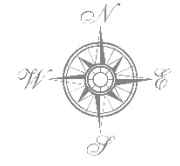
2. კონტროლი განკარგულების შესრულებაზე დაევალოს ქალაქ თბილისის მუნიციპალიტეტის მერის პირველ მოადგილეს (ვიცე - მერი) ირაკლი ხმალაძეს.

3. ამ განკარგულების გასაჩივრება, დაინტერესებული მხარის მიერ, შესაძლებელია მისთვის განკარგულების გაცნობიდან ერთი თვის ვადაში, თბილისის საქალაქო სასამართლოში (მისამართი: ქ.თბილისი, დავით აღმაშენებლის ხეივანი N64), საქართველოს კანონმდებლობით დადგენილი წესით.

ქალაქ თბილისის მუნიციპალიტეტის მერი



კახა კალაძე



ქვემოთხსენიებული ტერიტორიაზე - კუბანის მდინარეზე და მისი დელტის რეგიონში
კუბანის მდინარის ნაპირების დაცვის და განვითარების პროექტის
კუბანის მდინარის ნაპირების დაცვის და განვითარების პროექტის



ადგილმდებარეობა



დაინტერესებული პირი: დავით გოგიჩაიშვილი

დამკვეთის ინფორმაცია: ფარჰად გაფარზადა

მესაკუთრე: შპს „დილომი მენეჯმენტ“

მისამართი: ქალაქი თბილისი, ბობ უოლშის ქუჩა N 36

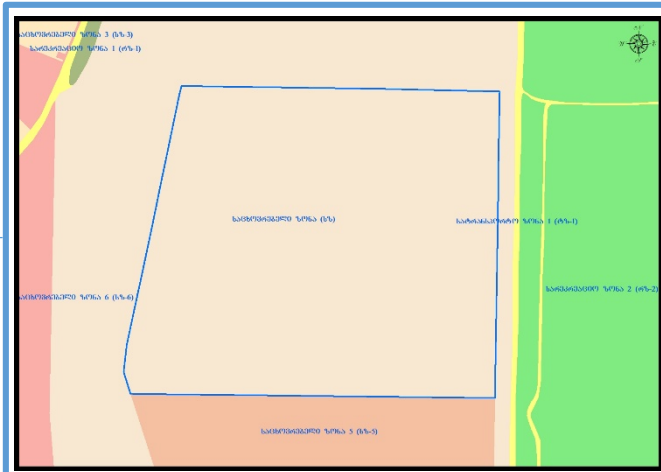
საკადასტრო კოდი : N 01.72.14.009.690, 01.72.14.009.687, 01.72.14.009.677

მიზნობრიობა: ფუნქციური ზონის ცვლილება დამტკიცებული განაშენიანების რეგულირების გეგმის შესაბამისად;

<https://maps.tbilisi.gov.ge/?orgId=1&objId=521916&Irid=10880#/C=44.7808572-41.7973804@Z=18>

განცხადების ნომერი : N 01242894450-67

ფუნქციური ზონირება 2014-2018



არსებული ზონირება



მოთხოვნილი ზონირება



მოთხოვნის ტექსტი: დამტკიცებული განაშენიანების რეგულირების გეგმის შესაბამისად გამწვანებული ტერიტორიების რუკით არსებული ურბანული გამწვანების (შიდა კვარტლური) ცვლილება.

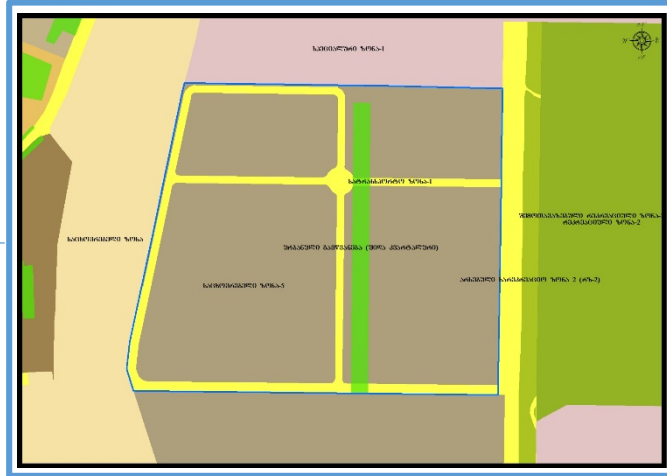
ცვლილების საერთო ფართობი: 3215 კვ.მ.

2014-2018 წლის გენერალური გეგმის ფუნქციური ზონირების რუკით ვრცელდებოდა საცხოვრებელი ზონა (სზ)

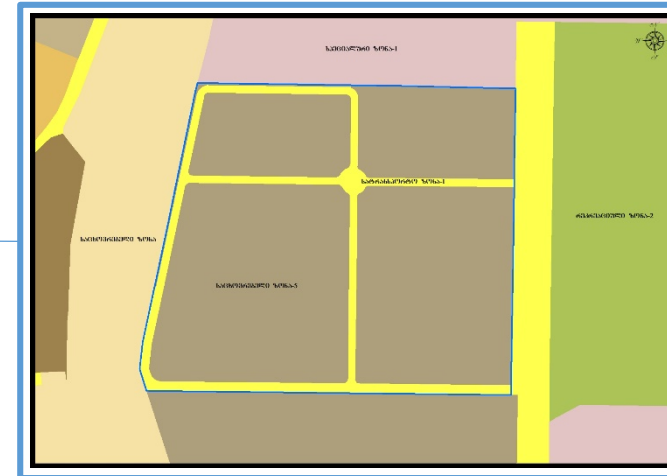
არსებული ზონირება	მოთხოვნილი ზონირება
 ურბანული გამწვანება (შიდა კვარტლური) (3215კვ.მ)	 საცხოვრებელი ზონა-5 (სზ-5) (3013კვ.მ)  სატრანსპორტო ზონა-1 (ტზ-1) (202კვ.მ)

ქალაქ თბილისის მუნიციპალიტეტის საჯარო სამართლის იურიდიული პირის - ქალაქ თბილისის მუნიციპალიტეტის ტრანსპორტისა და ურბანული განვითარების სააგენტოს პოზიცია: შესაძლებლად მიაჩნია ფუნქციური ზონის ცვლილება;

არსებული ზონირება



მოთხოვნილი ზონირება



„დედაქალაქის მიწათსარგებლობის გენერალური გეგმის დამტკიცების შესახებ“ ქალაქ თბილისის მუნიციპალიტეტის საკრებულოს 2019 წლის 15 მარტის №39-18 დადგენილებაში ცვლილების შეტანის თაობაზე“ ქალაქ თბილისის მუნიციპალიტეტის საკრებულოს დადგენილების პროექტის მოწონების თაობაზე“ ქალაქ თბილისის მუნიციპალიტეტის მთავრობის განკარგულების პროექტის განმარტებითი ბარათი

ა) პროექტის მიღების (გამოცემის) მიზეზი/ძირითადი დამახასიათებელი ნიშნები:

ქალაქ თბილისში, ბობ უოლშის I შესახვევი, N36-ში არსებულ მიწის ნაკვეთზე (საკადასტრო კოდი: N01.72.14.009.690) მოთხოვნილია ფუნქციური ზონის ცვლილება დამტკიცებული განაშენიანების რეგულირების გეგმის შესაბამისად.

ქალაქ თბილისის მუნიციპალიტეტის საჯარო სამართლის იურიდიული პირის - ქალაქ თბილისის მუნიციპალიტეტის ტრანსპორტისა და ურბანული განვითარების სააგენტოს ინიციატივით ფუნქციური ზონის ცვლილება დამტკიცებული განაშენიანების რეგულირების გეგმის შესაბამისად ასევე ხორციელდება განაშენიანების რეგულირების გეგმის არეალში შემავალ N01.72.14.009.687 და N01.72.14.009.677 საკადასტრო ერთეულებზე.

საპროექტო ტერიტორიაზე, „ქალაქ თბილისში, დიდმის სასწავლო საცდელ მეურნეობაში არსებულ მიწის ნაკვეთებზე (საკადასტრო კოდი: N01.72.14.009.511; N01.72.14.009.510; N01.72.14.009.507; N01.72.14.009.506; N01.72.14.009.495; N01.72.14.009.496) საცხოვრებელი კომპლექსის განაშენიანების რეგულირების გეგმის პროექტის დამტკიცების თაობაზე“ ქალაქ თბილისის მუნიციპალიტეტის საკრებულოს 2021 წლის 19 ოქტომბრის N505 განკარგულება ადგენს ფუნქციურ ზონებსა და სხვა საჭირო ინფრასტრუქტურას.

ზემოაღნიშნულის გათვალისწინებით, ქალაქ თბილისში, ბობ უოლშის I შესახვევი, N36-ში არსებულ მიწის ნაკვეთებზე (საკადასტრო კოდი: N01.72.14.009.690, N01.72.14.009.687, N01.72.14.009.677) ფუნქციური ზონის ცვლილება დამტკიცებული განაშენიანების რეგულირების გეგმის შესაბამისად მისაღებია.

ბ) პროექტის ფინანსურ-ეკონომიკური დასაბუთება:

პროექტის მიღება არ გამოიწვევს ბიუჯეტიდან აუცილებელი ხარჯების გამოყოფას, არ მოახდენს გავლენას ქალაქ თბილისის მუნიციპალიტეტის ბიუჯეტის საშემოსავლო და ხარჯვით ნაწილზე.

გ) გენდერული თანასწორობის მდგომარეობაზე მოსალოდნელი ზეგავლენის შეფასება, რასაც გამოიწვევს პროექტის მიღება (გამოცემა):

ინიციატორის მოსაზრებით დადგენილების ამოქმედება არ მოახდენს ზეგავლენას გენდერული თანასწორობის მდგომარეობაზე.

დ) ბავშვის უფლებრივ მდგომარეობაზე ზეგავლენის შეფასება, რასაც გამოიწვევს პროექტის მიღება (გამოცემა):

დადგენილების ამოქმედება არ მოახდენს ზეგავლენას ბავშვთა უფლებრივ მდგომარეობაზე.

ე) პროექტის ავტორ(ებ)ი:

პროექტის ავტორია ქალაქ თბილისის მუნიციპალიტეტის საჯარო სამართლის იურიდიული პირი - ქალაქ თბილისის მუნიციპალიტეტის ტრანსპორტისა და ურბანული განვითარების სააგენტო.

ვ) პროექტის წარმდგენი:

პროექტის წარმდგენია ქალაქ თბილისის მუნიციპალიტეტის საჯარო სამართლის იურიდიული პირის - ქალაქ თბილისის მუნიციპალიტეტის ტრანსპორტისა და ურბანული განვითარების სააგენტოს უფროსი.

ქალაქ თბილისის მუნიციპალიტეტის მთავრობა

განკარგულება № -----

----- 2024 წ.

„დედაქალაქის მიწათსარგებლობის გენერალური გეგმის დამტკიცების შესახებ“ ქალაქ თბილისის მუნიციპალიტეტის საკრებულოს 2019 წლის 15 მარტის №39-18 დადგენილებაში ცვლილების შეტანის თაობაზე“ ქალაქ თბილისის მუნიციპალიტეტის საკრებულოს დადგენილების პროექტის მოწონების თაობაზე

ქალაქ თბილისის მუნიციპალიტეტის მთავრობა განიხილავს შემდეგ საკითხს: 2024 წლის 15 ოქტომბრის N01242894450-67 განცხადებით, დავით გოგიჩაიშვილმა (პ/ნ: 01010007570) მოითხოვა ქალაქ თბილისში, ბობ უოლშის I შესახვევი, N36-ში არსებულ მიწის ნაკვეთზე (საკადასტრო კოდი: N01.72.14.009.690) ფუნქციური ზონის ცვლილება დამტკიცებული განაშენიანების რეგულირების გეგმის შესაბამისად;

საქმისათვის არსებითი მნიშვნელობის მქონე გარემოებების შესწავლის შედეგად დადგინდა:

ქალაქ თბილისში, ბობ უოლშის I შესახვევი, N36-ში არსებულ მიწის ნაკვეთზე (საკადასტრო კოდი: N01.72.14.009.690) მოთხოვნილია ფუნქციური ზონის ცვლილება დამტკიცებული განაშენიანების რეგულირების გეგმის შესაბამისად.

ქალაქ თბილისის მუნიციპალიტეტის საჯარო სამართლის იურიდიული პირის - ქალაქ თბილისის მუნიციპალიტეტის ტრანსპორტისა და ურბანული განვითარების სააგენტოს ინიციატივით ფუნქციური ზონის ცვლილება დამტკიცებული განაშენიანების რეგულირების გეგმის შესაბამისად ასევე ხორციელდება განაშენიანების რეგულირების გეგმის არეალში შემავალ N01.72.14.009.687 და N01.72.14.009.677 საკადასტრო ერთეულებზე.

საპროექტო ტერიტორიაზე, „ქალაქ თბილისში, დიდმის სასწავლო საცდელ მეურნეობაში არსებულ მიწის ნაკვეთებზე (საკადასტრო კოდი: N01.72.14.009.511; N01.72.14.009.510; N01.72.14.009.507; N01.72.14.009.506; N01.72.14.009.495; N01.72.14.009.496) საცხოვრებელი კომპლექსის განაშენიანების რეგულირების გეგმის პროექტის დამტკიცების თაობაზე“ ქალაქ თბილისის მუნიციპალიტეტის საკრებულოს 2021 წლის 19 ოქტომბრის N505 განკარგულება ადგენს ფუნქციურ ზონებსა და სხვა საჭირო ინფრასტრუქტურას.

ზემოაღნიშნულის გათვალისწინებით, ქალაქ თბილისში, ბობ უოლშის I შესახვევი, N36-ში არსებულ მიწის ნაკვეთებზე (საკადასტრო კოდი: N01.72.14.009.690, N01.72.14.009.687, N01.72.14.009.677) ფუნქციური ზონის ცვლილება დამტკიცებული განაშენიანების რეგულირების გეგმის შესაბამისად მისაღებია.

საქართველოს ორგანული კანონის „ადგილობრივი თვითმმართველობის კოდექსის“ 75-ე მუხლის „ბ.ა“ და „ე.ბ“ ქვეპუნქტებისა და „ტექნიკური რეგლამენტის-დასახლებათა ტერიტორიების გამოყენებისა და განაშენიანების რეგულირების ძირითადი დებულებების დამტკიცების თაობაზე“ საქართველოს მთავრობის 2014 წლის 15 იანვრის №59 დადგენილებით დამტკიცებული ტექნიკური რეგლამენტის მე-14 მუხლის პირველი პუნქტისა და „ქ. თბილისის მუნიციპალიტეტის ტერიტორიების გამოყენებისა და განაშენიანების რეგულირების წესების დამტკიცების შესახებ“ ქალაქ თბილისის მუნიციპალიტეტის საკრებულოს 2016 წლის 24 მაისის №14-39 დადგენილებით დამტკიცებული წესების მე-9 მუხლის მე-12 პუნქტის საფუძველზე,

ქალაქ თბილისის მუნიციპალიტეტის მთავრობამ გადაწყვიტა:

1. მოწონებულ იქნეს „დედაქალაქის მიწათსარგებლობის გენერალური გეგმის დამტკიცების შესახებ“ ქალაქ თბილისის მუნიციპალიტეტის საკრებულოს 2019 წლის 15 მარტის №39-18 დადგენილებაში ცვლილების შეტანის თაობაზე“ ქალაქ თბილისის მუნიციპალიტეტის საკრებულოს დადგენილების პროექტი, ამ განკარგულების დანართის შესაბამისად, შემდეგ საკითხზე: ქალაქ თბილისში, ბობ უოლშის I შესახვევი, N36-ში არსებულ მიწის ნაკვეთებზე (საკადასტრო კოდი: N01.72.14.009.690, N01.72.14.009.687, N01.72.14.009.677) ფუნქციური ზონის ცვლილება დამტკიცებული განაშენიანების რეგულირების გეგმის შესაბამისად
2. კონტროლი განკარგულების შესრულებაზე დაევალოს ქალაქ თბილისის მუნიციპალიტეტის მერის პირველ მოადგილეს (ვიცე - მერს) ირაკლი ხმაღამეს.
3. ამ განკარგულების გასაჩივრება, დაინტერესებული მხარის მიერ, შესაძლებელია მისთვის განკარგულების გაცნობიდან ერთი თვის ვადაში, თბილისის საქალაქო სასამართლოში (მისამართი: ქ. თბილისი, დავით აღმაშენებლის ხეივანი, №64) საქართველოს კანონმდებლობით დადგენილი წესით.

ქალაქ თბილისის მუნიციპალიტეტის მერი

კახა კალაძე

ქალაქ თბილისის მუნიციპალიტეტის საკრებულოს

დადგენილება №

___ 2024 წ.

ქ. თბილისი

„დედაქალაქის მიწათსარგებლობის გენერალური გეგმის დამტკიცების შესახებ“ ქალაქ თბილისის მუნიციპალიტეტის საკრებულოს 2019 წლის 15 მარტის №39-18 დადგენილებაში ცვლილების შეტანის თაობაზე

„ნორმატიული აქტების შესახებ“ საქართველოს ორგანული კანონის მე-20 მუხლის თანახმად, ქალაქ თბილისის მუნიციპალიტეტის საკრებულო ადგენს:

მუხლი 1

შეტანილ იქნეს ცვლილება „დედაქალაქის მიწათსარგებლობის გენერალური გეგმის დამტკიცების შესახებ“ ქ. თბილისის მუნიციპალიტეტის საკრებულოს 2019 წლის 15 მარტის №39-18 დადგენილებაში (სსმ, ვებგვერდი: www.matsne.gov.ge, 15/03/2019, სარეგისტრაციო კოდი: 330090020.35.101.016587) და დადგენილების პირველი პუნქტით დამტკიცებული დედაქალაქის მიწათსარგებლობის გენერალური გეგმის გრაფიკული ნაწილი – რუკა (ფუნქციური ზონები) ჩამოყალიბდეს თანდართული რედაქციით.

მუხლი 2

დადგენილება ამოქმედდეს გამოქვეყნებისთანავე.

ქალაქ თბილისის მუნიციპალიტეტის

საკრებულოს თავმჯდომარე

გიორგი ტყემალაძე

„დედაქალაქის მიწათსარგებლობის გენერალური გეგმის დამტკიცების შესახებ“ ქალაქ თბილისის მუნიციპალიტეტის საკრებულოს 2019 წლის 15 მარტის №39-18 დადგენილებაში ცვლილების შეტანის თაობაზე“ ქალაქ თბილისის მუნიციპალიტეტის საკრებულოს დადგენილების პროექტის განმარტებითი ბარათი

ა) პროექტის მიღების (გამოცემის) მიზეზი/მირითადი დამახასიათებელი ნიშნები:

ა.ა) ქალაქ თბილისის მუნიციპალიტეტის საკრებულოს დადგენილების პროექტის (შემდგომში - პროექტის) მიღების (გამოცემის) მიზეზი:

ქალაქ თბილისში, ბობ უოლშის I შესახვევი, N36-ში არსებულ მიწის ნაკვეთზე (საკადასტრო კოდი: N01.72.14.009.690) მოთხოვნილია ფუნქციური ზონის ცვლილება დამტკიცებული განაშენიანების რეგულირების გეგმის შესაბამისად.

ქალაქ თბილისის მუნიციპალიტეტის საჯარო სამართლის იურიდიული პირის - ქალაქ თბილისის მუნიციპალიტეტის ტრანსპორტისა და ურბანული განვითარების სააგენტოს ინიციატივით ფუნქციური ზონის ცვლილება დამტკიცებული განაშენიანების რეგულირების გეგმის შესაბამისად ასევე ხორციელდება განაშენიანების რეგულირების გეგმის არეალში შემავალ N01.72.14.009.687 და N01.72.14.009.677 საკადასტრო ერთეულებზე.

საპროექტო ტერიტორიაზე, „ქალაქ თბილისში, დიდმის სასწავლო საცდელ მეურნეობაში არსებულ მიწის ნაკვეთებზე (საკადასტრო კოდი: N01.72.14.009.511; N01.72.14.009.510; N01.72.14.009.507; N01.72.14.009.506; N01.72.14.009.495; N01.72.14.009.496) საცხოვრებელი კომპლექსის განაშენიანების რეგულირების გეგმის პროექტის დამტკიცების თაობაზე“ ქალაქ თბილისის მუნიციპალიტეტის საკრებულოს 2021 წლის 19 ოქტომბრის N505 განკარგულება ადგენს ფუნქციურ ზონებსა და სხვა საჭირო ინფრასტრუქტურას.

ზემოაღნიშნულის გათვალისწინებით, ქალაქ თბილისში, ბობ უოლშის I შესახვევი, N36-ში არსებულ მიწის ნაკვეთებზე (საკადასტრო კოდი: N01.72.14.009.690, N01.72.14.009.687, N01.72.14.009.677) ფუნქციური ზონის ცვლილება დამტკიცებული განაშენიანების რეგულირების გეგმის შესაბამისად მისაღებია.

ა.ბ) ქალაქ თბილისის მუნიციპალიტეტის საკრებულოს დადგენილების პროექტის (შემდგომში - პროექტის) მიღების (გამოცემის) მიზანი:

ფუნქციური ზონის ცვლილება დამტკიცებული განაშენიანების რეგულირების გეგმების შესაბამისად

ა.გ) ქალაქ თბილისის მუნიციპალიტეტის საკრებულოს დადგენილების პროექტის (შემდგომში - პროექტის) მიღების (გამოცემის) ძირითადი არსი:

„დედაქალაქის მიწათსარგებლობის გენერალური გეგმის დამტკიცების შესახებ“ ქალაქ თბილისის მუნიციპალიტეტის საკრებულოს 2019 წლის 15 მარტის №39-18 დადგენილებით დამტკიცებული დედაქალაქის მიწათსარგებლობის გენერალური გეგმით გათვალისწინებული ფუნქციური ზონების ცვლილება/დაზუსტება განაშენიანების რეგულირების გეგმის შესაბამისად.

ბ) პროექტის ფინანსურ-ეკონომიკური დასაბუთება:

დადგენილების ამოქმედებისთვის დამატებითი საბიუჯეტო სახსრები საჭირო არ არის.

გ) გენდერული თანასწორობის მდგომარეობაზე მოსალოდნელი ზეგავლენის შეფასება, რასაც გამოიწვევს პროექტის მიღება (გამოცემა):

ინიციატორის მოსაზრებით დადგენილების ამოქმედება არ მოახდენს ზეგავლენას გენდერული თანასწორობის მდგომარეობაზე.

დ) ბავშვის უფლებრივ მდგომარეობაზე ზეგავლენის შეფასება, რასაც გამოიწვევს პროექტის მიღება (გამოცემა):

დადგენილების ამოქმედება არ მოახდენს ზეგავლენას ბავშვთა უფლებრივ მდგომარეობაზე.

ე) პროექტის ავტორი:

ქალაქ თბილისის მუნიციპალიტეტის მერია.

ვ) პროექტის წარმდგენი:

ქალაქ თბილისის მუნიციპალიტეტის მერი.