



განმცხადებელი (დაინტერესებული პირი)

ქალაქ თბილისის მუნიციპალიტეტის მერია
მისამართი: შარტავას ქ. 7ა
საკონტაქტო ინფორმაცია: (+995 32) 2 72 22 22;
განცხადების N: 01-01242912042 განცხადების თარიღი: 17.10.2024
ხელმოწერი: კახა კალაძე თანამდებობა: მერი

განცხადება/რომენკლატურა

ქალაქ თბილისის მუნიციპალიტეტის საკრებულო
თავისუფალი განცხადება

მოთხოვნის ტექსტი

2024 წლის 16 ოქტომბრის N24.1713.1959 განკარგულებით მოწონებული მთავრობის თანხმობები
საკრებულოში გადასაგზავნი

დამატებითი ინფორმაცია

- ფურცლების რაოდენობა: 0
- დანართი: -
- პასუხის გაცემის ფორმა:



ქალაქ თბილისის მუნიციპალიტეტის მერი



წერილის ნომერი: **01-01242912042**
თარიღი: **17/10/2024**

ადრესატი: ქალაქ თბილისის მუნიციპალიტეტის საკრებულო
მისამართი: თავისუფლების მოედანი N2

ქალაქ თბილისის მუნიციპალიტეტის საკრებულოს თავმჯდომარეს
ბატონ გიორგი ტყემალაძეს

ბატონო გიორგი,

ქალაქ თბილისის მუნიციპალიტეტის საჯარო სამართლის იურიდიული პირის - ქალაქ თბილისის მუნიციპალიტეტის ტრანსპორტისა და ურბანული განვითარების სააგენტოში წარდგენილი N01242613768-67; N0124261540-67; N01242673947-67 განცხადებით მოთხოვნილია ქ. თბილისის ტერიტორიაზე დედაქალაქის მიწათსარგებლობის გენერალური გეგმით დამტკიცებული ფუნქციური ზონის ცვლილება. აღნიშნული საკითხები „ქ. თბილისის მუნიციპალიტეტის ტერიტორიების გამოყენებისა და განაშენიანების რეგულირების წესების დამტკიცების შესახებ“ ქალაქ თბილისის მუნიციპალიტეტის საკრებულოს 2016 წლის 24 მაისის №14-39 დადგენილების მე-9 მუხლის მე-9, მე-10, მე-12 პუნქტების თანახმად, განხილულია ქალაქ თბილისის მუნიციპალიტეტის მთავრობის მიერ და მოწონებული იქნა 2024 წლის 16 ოქტომბრის N24.1713.1959 განკარგულებით.

„ქ.თბილისის მუნიციპალიტეტის ტერიტორიების გამოყენებისა და განაშენიანების რეგულირების წესების დამტკიცების შესახებ“ ქალაქ თბილისის მუნიციპალიტეტის საკრებულოს 2016 წლის 24 მაისის №14-39 დადგენილების მე-9 მუხლის მე-12 და მე-13 პუნქტების შესაბამისად, განსახილველად გიგზავნით, „დედაქალაქის მიწათსარგებლობის გენერალური გეგმის დამტკიცების შესახებ“ ქალაქ თბილისის მუნიციპალიტეტის საკრებულოს 2019 წლის 15 მარტის N39-18 დადგენილებაში ცვლილების შეტანის თაობაზე ქ. თბილისის მუნიციპალიტეტის საკრებულოს დადგენილების პროექტს.

დანართი:

1. ქალაქ თბილისის მუნიციპალიტეტის მთავრობის 024 წლის 16 ოქტომბრის N24.1713.1959 განკარგულება -3 ფურცელი;

2. „დედაქალაქის მიწათსარგებლობის გენერალური გეგმის დამტკიცების შესახებ“ ქალაქ თბილისის მუნიციპალიტეტის საკრებულოს 2019 წლის 15 მარტის N39-18 დადგენილებაში ცვლილების შეტანის თაობაზე ქალაქ თბილისის საკრებულოს დადგენილების პროექტი -3 ფურცელი;

3. „დედაქალაქის მიწათსარგებლობის გენერალური გეგმის დამტკიცების შესახებ“ ქალაქ თბილისის მუნიციპალიტეტის საკრებულოს 2019 წლის 15 მარტის N39-18 დადგენილებაში ცვლილების შეტანის თაობაზე ქალაქ თბილისის მუნიციპალიტეტის საკრებულოს დადგენილების პროექტის განმარტებითი ბარათი - 3 ფურცელი;

4. პრეზენტაცია 9 ფურცელი.

კახა კალაძე

ქალაქ თბილისის მუნიციპალიტეტის მერი

გამოყენებულია კვალიფიციური
ელექტრონული ხელმოწერა/
ელექტრონული შტამპი





ქალაქ თბილისის მუნიციპალიტეტის მთავრობა



განკარგულება - N 24.1713.1959 16 / ოქტომბერი / 2024 წ.

„დედაქალაქის მიწათსარგებლობის გენერალური გეგმის დამტკიცების შესახებ“ ქალაქ თბილისის მუნიციპალიტეტის საკრებულოს 2019 წლის 15 მარტის N39-18 დადგენილებამოცვლილების შეტანის თაობაზე“ ქალაქ თბილისის მუნიციპალიტეტის საკრებულოს დადგენილების პროექტის მოწონების შესახებ

ქალაქ თბილისის მუნიციპალიტეტის მთავრობა განიხილავს შემდეგ საკითხებს:

ა) 2024 წლის 17 სექტემბრის N01242613768-67 განცხადებით კახაბერ ბიწაძემ (პ/ნ 35001033641) მოითხოვა ქალაქ თბილისში, სადმელის ქუჩა N17-ში მდებარე მიწის ნაკვეთის (საკადასტრო კოდი: N01.12.03.022.025) მიმდებარედ არსებულ დაურეგისტრირებელ ტერიტორიაზე სატრანსპორტო ზონა 1-ის (ტზ-1) საცხოვრებელი ზონით (სზ) ცვლილება;

ბ) 2024 წლის 17 სექტემბრის N0124261540-67 განცხადებით შოთა ანთაძემ (პ/ნ 01025007177) მოითხოვა ქალაქ თბილისში, სოფელ დილოძში, დავით ბატონიშვილის ქუჩა N1ა-ში მდებარე მიწის ნაკვეთის (საკადასტრო კოდი: N01.72.14.042.857) ნაწილსა და მიმდებარედ არსებულ დაურეგისტრირებელ ტერიტორიაზე სატრანსპორტო ზონა 1 (ტზ-1)-ის საცხოვრებელი ზონით (სზ) ცვლილება;

გ) 2024 წლის 23 სექტემბრის N01242673947-67 განცხადებით ქალაქ თბილისის მუნიციპალიტეტის საჯარო სამართლის იურიდიულმა პირმა - ქონების მართვის სააგენტომ მოითხოვა ქალაქ თბილისში, კახეთის გზატკეცილზე, რკინიგზის სახლი N1-ის მიმდებარედ არსებული მიწის ნაკვეთის (საკადასტრო კოდი: N01.17.10.010.059) ნაწილზე სარეკრეაციო ზონა 2-ის (რზ-2) საზოგადოებრივ-საქმიანი ზონა 2-ით (სსზ-2) ცვლილება და გამწვანებული ტერიტორიების რუკით არსებული სარეკრეაციო ზონა 2-ის (რზ-2) მოხსნა.

საქმისათვის არსებითი მნიშვნელობის მქონე გარემოებების შესწავლის შედეგად დადგინდა:

ა) ქალაქ თბილისში, სადმელის ქუჩა N17-ში მდებარე მიწის ნაკვეთის (საკადასტრო კოდი: N01.12.03.022.025) მიმდებარედ არსებულ დაურეგისტრირებელ ტერიტორიაზე მოთხოვნილია სატრანსპორტო ზონა 1-ის (ტზ-1) საცხოვრებელი ზონით (სზ) ცვლილება;

ქალაქ თბილისის მუნიციპალიტეტის საჯარო სამართლის იურიდიული პირის - ქალაქ თბილისის მუნიციპალიტეტის ტრანსპორტისა და ურბანული განვითარების სააგენტოს 2024 წლის 16 ოქტომბრის N01242901321 წერილის შესაბამისად, საპროექტო ტერიტორიაზე სატრანსპორტო ზონა 1 (ტზ-1) ვრცელდება ფაქტობრივ ღობეზე და შესაბამისად, არ გააჩნია სატრანსპორტო ფუნქცია.

ზემოაღნიშნულის გათვალისწინებით, ქალაქ თბილისში, სადმელის ქუჩა N17-ში მდებარე მიწის ნაკვეთის (საკადასტრო კოდი: N01.12.03.022.025) მიმდებარედ არსებულ დაურეგისტრირებელ ტერიტორიაზე სატრანსპორტო ზონა 1 (ტზ-1)-ის საცხოვრებელი ზონით (სზ) ცვლილება მისაღებია;

ბ) ქალაქ თბილისში, სოფელ დილოძში, დავით ბატონიშვილის ქუჩა N1ა-ში მდებარე მიწის ნაკვეთის (საკადასტრო კოდი: N01.72.14.042.857) ნაწილსა და მიმდებარედ არსებულ დაურეგისტრირებელ ტერიტორიაზე მოთხოვნილია სატრანსპორტო ზონა 1-ის (ტზ-1) საცხოვრებელი ზონით (სზ) ცვლილება.



ქალაქ თბილისის მუნიციპალიტეტის საჯარო სამართლის იურიდიული პირი - ქალაქ თბილისის მუნიციპალიტეტის ტრანსპორტისა და ურბანული განვითარების სააგენტო, 2024 წლის 26 სექტემბრის N01242703716 წერილის შესაბამისად, მიზანშეწონილად მიიჩნევს, რომ სატრანსპორტო ზონა 1 (ტზ-1) დაკორექტირდეს პარამეტრების უცვლელად (8 მეტრი), ფაქტობრივად არსებულ გზაზე, საპროექტო ტერიტორიის სამხრეთით - რეგისტრირებულ მონაცემებს შორის არსებული ტერიტორიის ხარჯზე, N01.72.14.042.915 საკადასტრო კოდით რეგისტრირებული მიწის ნაკვეთის კიდემდე (დასავლეთით). ამასთან, აღნიშნული კორექტირების შემდგომ სატრანსპორტო ზონა 1 (ტზ-1) არ გავრცელდება დამატებით საკადასტრო ერთეულებზე.

აღნიშნული ხარვეზის გასწორებისა და ფაქტობრივად არსებული მდგომარეობის ასახვის მიზნით, ქალაქ თბილისის მუნიციპალიტეტის საჯარო სამართლის იურიდიული პირის - ქალაქ თბილისის მუნიციპალიტეტის ტრანსპორტისა და ურბანული განვითარების სააგენტოს ინიციატივით, სატრანსპორტო ზონა 1-ის (ტზ-1) საცხოვრებელი ზონით (სზ) ცვლილება და საცხოვრებელი ზონის (სზ) სატრანსპორტო ზონა 1-ით (ტზ-1) ცვლილება ხორციელდება N01.72.14.068.013, N01.72.14.042.783, N01.72.14.042.784, N01.72.14.042.892, N01.72.14.042.893, N01.72.14.042.997 საკადასტრო ერთეულებსა და მიმდებარედ არსებულ დაურეგისტრირებელ ტერიტორიაზე.

შემოაღნიშნულის გათვალისწინებით, ქალაქ თბილისში, სოფელ დიღომში, დავით ბატონიშვილის ქუჩა N1ა-ში მდებარე მიწის ნაკვეთის (საკადასტრო კოდი: N01.72.14.042.857) ნაწილზე, ასევე, N01.72.14.068.013, N01.72.14.042.783, N01.72.14.042.784, N01.72.14.042.892, N01.72.14.042.893, N01.72.14.042.997 საკადასტრო ერთეულების ნაწილებსა და მიმდებარედ არსებულ დაურეგისტრირებელ ტერიტორიაზე სატრანსპორტო ზონა 1-ის (ტზ-1) საცხოვრებელი ზონით (სზ) და საცხოვრებელი ზონის (სზ) სატრანსპორტო ზონა 1-ით (ტზ-1) ცვლილება მისაღებია;

გ) ქალაქ თბილისში, კახეთის გზატკეცილზე, რკინიგზის სახლი N1-ის მიმდებარედ არსებულ მიწის ნაკვეთის (საკადასტრო კოდი: N01.17.10.010.059) ნაწილზე მოთხოვნილია სარეკრეაციო ზონა 2-ის (რზ-2) საზოგადოებრივ-საქმიანი ზონა 2-ით (სსზ-2) ცვლილება და გამწვანებული ტერიტორიების რუკით არსებული სარეკრეაციო ზონა 2-ის (რზ-2) მოხსნა.

ქალაქ თბილისის მუნიციპალიტეტის მერიის გარემოს დაცვის საქალაქო სამსახური, 2024 წლის 15 ოქტომბრის N0124289129 წერილით, კომპეტენციის ფარგლებში, თანახმაა საპროექტო ტერიტორიაზე განხორციელდეს მოთხოვნილი ფუნქციური ზონის ცვლილება და ასევე, მოიხსნას თბილისის გამწვანებული ტერიტორიების თემატური რუკით გათვალისწინებული სარეკრეაციო ზონა 2 (რზ-2), ამასთან, სამსახურს მიზანშეწონილად მიაჩნია საპროექტო ტერიტორიაზე გავრცელდეს შიდა კვარტალური და მცირე ზომის ურბანული გამწვანება.

შემოაღნიშნულის გათვალისწინებით, ქალაქ თბილისში, კახეთის გზატკეცილზე, რკინიგზის სახლი N1-ის მიმდებარედ არსებულ მიწის ნაკვეთის (საკადასტრო კოდი: N01.17.10.010.059) ნაწილზე სარეკრეაციო ზონა 2-ის (რზ-2) საზოგადოებრივ-საქმიანი ზონა 2-ით (სსზ-2) ცვლილება და გამწვანებული ტერიტორიების რუკით არსებული სარეკრეაციო ზონა 2-ის (რზ-2) მოხსნა, ასევე, N01.17.10.010.059 საკადასტრო ერთეულზე ურბანული (შიდაკვარტალური) გამწვანების გავრცელება მისაღებია.

საქართველოს ორგანული კანონის „ადგილობრივი თვითმმართველობის კოდექსის“ 75-ე მუხლის „ბ.ა“ და „ე.ბ“ ქვეპუნქტებისა და „ტექნიკური რეგლამენტის-დასახლებათა ტერიტორიების გამოყენებისა და განაშენიანების რეგულირების ძირითადი დებულებების დამტკიცების თაობაზე“ საქართველოს მთავრობის 2014 წლის 15 იანვრის N59 დადგენილებით დამტკიცებული ტექნიკური რეგლამენტის მე-14 მუხლის პირველი პუნქტისა და „ქ. თბილისის მუნიციპალიტეტის ტერიტორიების გამოყენებისა და განაშენიანების რეგულირების წესების დამტკიცების შესახებ“ ქალაქ თბილისის მუნიციპალიტეტის საკრებულოს 2016 წლის 24 მაისის N14-39 დადგენილებით დამტკიცებული წესების მე-9 მუხლის მე-12

პუნქტის საფუძველზე,

ქალაქ თბილისის მუნიციპალიტეტის მთავრობამ გადაწყვიტა:

1. მოწონებულ იქნეს „დედაქალაქის მიწათსარგებლობის გენერალური გეგმის დამტკიცების შესახებ“ ქალაქ თბილისის მუნიციპალიტეტის საკრებულოს 2019 წლის 15 მარტის N39-18 დადგენილებაში ცვლილების შეტანის თაობაზე“ ქალაქ თბილისის მუნიციპალიტეტის საკრებულოს დადგენილების პროექტი, ამ განკარგულების დანართის შესაბამისად, შემდეგ საკითხებზე:

ა) ქალაქ თბილისში, სადმელის ქუჩა N17-ში მდებარე მიწის ნაკვეთის (საკადასტრო კოდი: N01.12.03.022.025) მიმდებარედ არსებულ დაურეგისტრირებელ ტერიტორიაზე სატრანსპორტო ზონა 1 (ტზ-1)-ის საცხოვრებელი ზონით (სზ) ცვლილება;

ბ) ქალაქ თბილისში, სოფელ დილოში, დავით ბატონიშვილის ქუჩა N1ა-ში მდებარე მიწის ნაკვეთის (საკადასტრო კოდი: N01.72.14.042.857) ნაწილზე, ასევე, N01.72.14.068.013, N01.72.14.042.783, N01.72.14.042.784, N01.72.14.042.892, N01.72.14.042.893, N01.72.14.042.997 საკადასტრო ერთეულების ნაწილებსა და მიმდებარედ არსებულ დაურეგისტრირებელ ტერიტორიაზე სატრანსპორტო ზონა 1-ის (ტზ-1) საცხოვრებელი ზონით (სზ) და საცხოვრებელი ზონის (სზ) სატრანსპორტო ზონა 1-ით (ტზ-1) ცვლილება;

გ) ქალაქ თბილისში, კახეთის გზატკეცილზე, რკინიგზის სახლი N1-ის მიმდებარედ არსებულ მიწის ნაკვეთის (საკადასტრო კოდი: N01.17.10.010.059) ნაწილზე სარეკრეაციო ზონა 2-ის (რზ-2) საზოგადოებრივ-საქმიანი ზონა 2-ით (სსზ-2) ცვლილება და გამწვანებული ტერიტორიების რუკით არსებული სარეკრეაციო ზონა 2-ის (რზ-2) მოხსნა, ასევე, N01.17.10.010.059 საკადასტრო ერთეულზე ურბანული (შიდაკვარტალური) გამწვანების გავრცელება;

2. კონტროლი განკარგულების შესრულებაზე დაევალოს ქალაქ თბილისის მუნიციპალიტეტის მერის პირველ მოადგილეს (ვიცე - მერი) ირაკლი ხმალაძეს.

3. ამ განკარგულების გასაჩივრება, დაინტერესებული მხარის მიერ, შესაძლებელია მისთვის განკარგულების გაცნობიდან ერთი თვის ვადაში, თბილისის საქალაქო სასამართლოში (მისამართი: ქ.თბილისი, დავით აღმაშენებლის ხეივანი N64), საქართველოს კანონმდებლობით დადგენილი წესით.

ქალაქ თბილისის მუნიციპალიტეტის მერი

 ვახა კალაძე

„დედაქალაქის მიწათსარგებლობის გენერალური გეგმის დამტკიცების შესახებ“ ქალაქ თბილისის მუნიციპალიტეტის საკრებულოს 2019 წლის 15 მარტის №39-18 დადგენილებაში ცვლილების შეტანის თაობაზე” ქალაქ თბილისის მუნიციპალიტეტის საკრებულოს დადგენილების პროექტის მოწონების თაობაზე

ქალაქ თბილისის მუნიციპალიტეტის მთავრობა განიხილავს შემდეგ საკითხებს:

ა) 2024 წლის 17 სექტემბრის N01242613768-67 განცხადებით კახაბერ ბიწაძემ (პ/ნ 35001033641) მოითხოვა ქალაქ თბილისში, სადმელის ქუჩა N17-ში მდებარე მიწის ნაკვეთის (საკადასტრო კოდი: N01.12.03.022.025) მიმდებარედ არსებულ დაურეგისტრირებელ ტერიტორიაზე სატრანსპორტო ზონა 1-ის (ტზ-1) საცხოვრებელი ზონით (სზ) ცვლილება;

ბ) 2024 წლის 17 სექტემბრის N0124261540-67 განცხადებით შოთა ანთაძემ (პ/ნ 01025007177) მოითხოვა ქალაქ თბილისში, სოფელი დილომი, დავით ბატონიშვილის ქუჩა N1ა-ში მდებარე მიწის ნაკვეთის (საკადასტრო კოდი: N01.72.14.042.857) ნაწილსა და მიმდებარედ არსებულ დაურეგისტრირებელ ტერიტორიაზე სატრანსპორტო ზონა 1 (ტზ-1)-ის საცხოვრებელი ზონით (სზ) ცვლილება;

გ) 2024 წლის 23 სექტემბრის N01242673947-67 განცხადებით ქალაქ თბილისის მუნიციპალიტეტის საჯარო სამართლის იურიდიულმა პირმა - ქონების მართვის სააგენტომ მოითხოვა ქალაქ თბილისში, კახეთის გზატკეცილი, რკინიგზის სახლი N1-ის მიმდებარედ არსებული მიწის ნაკვეთის (საკადასტრო კოდი: N01.17.10.010.059) ნაწილზე სარეკრეაციო ზონა 2-ის (რზ-2) საზოგადოებრივ-საქმიანი ზონა 2-ით (სსზ-2) ცვლილება და გამწვანებული ტერიტორიების რუკით არსებული სარეკრეაციო ზონა 2-ის (რზ-2) მოხსნა.

საქმისათვის არსებითი მნიშვნელობის მქონე გარემოებების შესწავლის შედეგად დადგინდა:

ა) ქალაქ თბილისში, სადმელის ქუჩა N17-ში მდებარე მიწის ნაკვეთის (საკადასტრო კოდი: N01.12.03.022.025) მიმდებარედ არსებულ დაურეგისტრირებელ ტერიტორიაზე მოთხოვნილია სატრანსპორტო ზონა 1-ის (ტზ-1) საცხოვრებელი ზონით (სზ) ცვლილება;

ქალაქ თბილისის მუნიციპალიტეტის საჯარო სამართლის იურიდიული პირის - ქალაქ თბილისის მუნიციპალიტეტის ტრანსპორტისა და ურბანული განვითარების სააგენტოს 2024 წლის 16 ოქტომბრის N01242901321 წერილის შესაბამისად, საპროექტო ტერიტორიაზე სატრანსპორტო ზონა 1 (ტზ-1) ვრცელდება ფაქტობრივ ღობეზე და შესაბამისად, არ გააჩნია სატრანსპორტო ფუნქცია.

ზემოაღნიშნულის გათვალისწინებით, ქალაქ თბილისში, სადმელის ქუჩა N17-ში მდებარე მიწის ნაკვეთის (საკადასტრო კოდი: N01.12.03.022.025) მიმდებარედ არსებულ დაურეგისტრირებელ ტერიტორიაზე სატრანსპორტო ზონა 1 (ტზ-1)-ის საცხოვრებელი ზონით (სზ) ცვლილება მისაღებია;

ბ) ქალაქ თბილისში, სოფელი დილომი, დავით ბატონიშვილის ქუჩა, N1ა-ში მდებარე მიწის ნაკვეთის (საკადასტრო კოდი: N01.72.14.042.857) ნაწილსა და მიმდებარედ არსებულ დაურეგისტრირებელ ტერიტორიაზე მოთხოვნილია სატრანსპორტო ზონა 1-ის (ტზ-1) საცხოვრებელი ზონით (სზ) ცვლილება.

ქალაქ თბილისის მუნიციპალიტეტის საჯარო სამართლის იურიდიული პირი - ქალაქ თბილისის მუნიციპალიტეტის ტრანსპორტისა და ურბანული განვითარების სააგენტო, 2024 წლის 26 სექტემბრის N01242703716 წერილის შესაბამისად, მიზანშეწონილად მიიჩნევს, რომ სატრანსპორტო ზონა 1 (ტზ-1) დაკორექტირდეს პარამეტრების უცვლელად (8 მეტრი), ფაქტობრივად არსებულ გზაზე, საპროექტო ტერიტორიის სამხრეთით - რეგისტრირებულ მონაცემებს შორის არსებული ტერიტორიის ხარჯზე, N01.72.14.042.915 საკადასტრო კოდით რეგისტრირებული მიწის ნაკვეთის კიდემდე (დასავლეთით). ამასთან, აღნიშნული კორექტირების შემდგომ სატრანსპორტო ზონა 1 (ტზ-1) არ გავრცელდება დამატებით საკადასტრო ერთეულებზე.

აღნიშნული ხარვეზის გასწორებისა და ფაქტობრივად არსებული მდგომარეობის ასახვის მიზნით, ქალაქ თბილისის მუნიციპალიტეტის საჯარო სამართლის იურიდიული პირის - ქალაქ თბილისის მუნიციპალიტეტის ტრანსპორტისა და ურბანული განვითარების სააგენტოს ინიციატივით სატრანსპორტო ზონა 1-ის (ტზ-1) საცხოვრებელი ზონით (სზ) ცვლილება და საცხოვრებელი ზონის (სზ) სატრანსპორტო ზონა 1-ით (ტზ-1) ცვლილება ხორციელდება N01.72.14.068.013, N01.72.14.042.783, N01.72.14.042.784, N01.72.14.042.892, N01.72.14.042.893, N01.72.14.042.997 საკადასტრო ერთეულებსა და მიმდებარედ არსებულ დაურეგისტრირებელ ტერიტორიაზე.

ზემოაღნიშნულის გათვალისწინებით, ქალაქ თბილისში, სოფელი დილომი, დავით ბატონიშვილის ქუჩა, N1ა-ში მდებარე მიწის ნაკვეთის (საკადასტრო კოდი: N01.72.14.042.857) ნაწილზე, ასევე, N01.72.14.068.013, N01.72.14.042.783, N01.72.14.042.784, N01.72.14.042.892, N01.72.14.042.893, N01.72.14.042.997 საკადასტრო ერთეულების ნაწილებსა და მიმდებარედ არსებულ დაურეგისტრირებელ ტერიტორიაზე სატრანსპორტო ზონა 1-ის (ტზ-1) საცხოვრებელი ზონით (სზ) და საცხოვრებელი ზონის (სზ) სატრანსპორტო ზონა 1-ით (ტზ-1) ცვლილება მისაღებია;

გ) ქალაქ თბილისში, კახეთის გზატკეცილი, რკინიგზის სახლი N1-ის მიმდებარედ არსებულ მიწის ნაკვეთის (საკადასტრო კოდი: N01.17.10.010.059) ნაწილზე მოთხოვნილია სარეკრეაციო ზონა 2-ის (რზ-2) საზოგადოებრივ-საქმიანი ზონა 2-ით (სსზ-2) ცვლილება და გამწვანებული ტერიტორიების რუკით არსებული სარეკრეაციო ზონა 2-ის (რზ-2) მოხსნა.

ქალაქ თბილისის მუნიციპალიტეტის მერიის გარემოს დაცვის საქალაქო სამსახური, 2024 წლის 15 ოქტომბრის N0124289129 წერილით, კომპეტენციის ფარგლებში თანახმაა, საპროექტო ტერიტორიაზე

განხორციელდეს მოთხოვნილი ფუნქციური ზონის ცვლილება და ასევე, მოიხსნას თბილისის გამწვანებული ტერიტორიების თემატური რუკით გათვალისწინებული სარეკრეაციო ზონა 2 (რზ-2), ამასთან, სამსახურს მიზანშეწონილად მიაჩნია საპროექტო ტერიტორიაზე გავრცელდეს შიდა კვარტალური და მცირე ზომის ურბანული გამწვანება.

ზემოაღნიშნულის გათვალისწინებით, ქალაქ თბილისში, კახეთის გზატკეცილი, რკინიგზის სახლი N1-ის მიმდებარედ არსებულ მიწის ნაკვეთის (საკადასტრო კოდი: N01.17.10.010.059) ნაწილზე სარეკრეაციო ზონა 2-ის (რზ-2) საზოგადოებრივ-საქმიანი ზონა 2-ით (სსზ-2) ცვლილება და გამწვანებული ტერიტორიების რუკით არსებული სარეკრეაციო ზონა 2-ის (რზ-2) მოხსნა, ასევე, N01.17.10.010.059 საკადასტრო ერთეულზე ურბანული (შიდაკვარტალური) გამწვანების გავრცელება მისაღებია.

საქართველოს ორგანული კანონის „ადგილობრივი თვითმმართველობის კოდექსის“ 75-ე მუხლის „ბ.ა“ და „ე.ბ“ ქვეპუნქტებისა და „ტექნიკური რეგლამენტის-დასახლებათა ტერიტორიების გამოყენებისა და განაშენიანების რეგულირების ძირითადი დებულებების დამტკიცების თაობაზე“ საქართველოს მთავრობის 2014 წლის 15 იანვრის №59 დადგენილებით დამტკიცებული ტექნიკური რეგლამენტის მე-14 მუხლის პირველი პუნქტისა და „ქ. თბილისის მუნიციპალიტეტის ტერიტორიების გამოყენებისა და განაშენიანების რეგულირების წესების დამტკიცების შესახებ“ ქალაქ თბილისის მუნიციპალიტეტის საკრებულოს 2016 წლის 24 მაისის №14-39 დადგენილებით დამტკიცებული წესების მე-9 მუხლის მე-12 პუნქტის საფუძველზე,

ქალაქ თბილისის მუნიციპალიტეტის მთავრობამ გადაწყვიტა:

მოწონებულ იქნეს „დედაქალაქის მიწათსარგებლობის გენერალური გეგმის დამტკიცების შესახებ“ ქალაქ თბილისის მუნიციპალიტეტის საკრებულოს 2019 წლის 15 მარტის №39-18 დადგენილებაში ცვლილების შეტანის თაობაზე“ ქალაქ თბილისის მუნიციპალიტეტის საკრებულოს დადგენილების პროექტი, ამ განკარგულების დანართის შესაბამისად, შემდეგ საკითხებზე:

ა) ქალაქ თბილისში, სადმელის ქუჩა N17-ში მდებარე მიწის ნაკვეთის (საკადასტრო კოდი: N01.12.03.022.025) მიმდებარედ არსებულ დაურეგისტრირებელ ტერიტორიაზე სატრანსპორტო ზონა 1 (ტზ-1)-ის საცხოვრებელი ზონით (სზ) ცვლილება;

ბ) ქალაქ თბილისში, სოფელი დილომი, დავით ბატონიშვილის ქუჩა, N1ა-ში მდებარე მიწის ნაკვეთის (საკადასტრო კოდი: N01.72.14.042.857) ნაწილზე, ასევე, N01.72.14.068.013, N01.72.14.042.783, N01.72.14.042.784, N01.72.14.042.892, N01.72.14.042.893, N01.72.14.042.997 საკადასტრო ერთეულების ნაწილებსა და მიმდებარედ

არსებულ დაურეგისტრირებელ ტერიტორიაზე სატრანსპორტო ზონა 1-ის (ტზ-1) საცხოვრებელი ზონით (სზ) და საცხოვრებელი ზონის (სზ) სატრანსპორტო ზონა 1-ით (ტზ-1) ცვლილება;

გ) ქალაქ თბილისში, კახეთის გზატკეცილი, რკინიგზის სახლი N1-ის მიმდებარედ არსებულ მიწის ნაკვეთის (საკადასტრო კოდი: N01.17.10.010.059) ნაწილზე სარეკრეაციო ზონა 2-ის (რზ-2) საზოგადოებრივ-საქმიანი ზონა 2-ით (სსზ-2) ცვლილება და გამწვანებული ტერიტორიების რუკით არსებული სარეკრეაციო ზონა 2-ის (რზ-2) მოხსნა, ასევე, N01.17.10.010.059 საკადასტრო ერთეულზე ურბანული (შიდაკვარტალური) გამწვანების გავრცელება;

2. კონტროლი განკარგულების შესრულებაზე დაევალოს ქალაქ თბილისის მუნიციპალიტეტის მერის პირველ მოადგილეს (ვიცე - მერს) ირაკლი ხმაღამეს.

3. ამ განკარგულების გასაჩივრება, დაინტერესებული მხარის მიერ, შესაძლებელია მისთვის განკარგულების გაცნობიდან ერთი თვის ვადაში, თბილისის საქალაქო სასამართლოში (მისამართი: ქ. თბილისი, დავით აღმაშენებლის ხეივანი, №64) საქართველოს კანონმდებლობით დადგენილი წესით.

ქალაქ თბილისის მუნიციპალიტეტის მერი

კახა კალაძე

„დედაქალაქის მიწათსარგებლობის გენერალური გეგმის დამტკიცების შესახებ“ ქალაქ თბილისის მუნიციპალიტეტის საკრებულოს 2019 წლის 15 მარტის №39-18 დადგენილებაში ცვლილების შეტანის თაობაზე“ ქალაქ თბილისის მუნიციპალიტეტის საკრებულოს დადგენილების პროექტის მოწონების თაობაზე“ ქალაქ თბილისის მუნიციპალიტეტის მთავრობის განკარგულების პროექტის განმარტებითი ბარათი

ა) პროექტის მიღების (გამოცემის) მიზეზი/პირითადი დამახასიათებელი ნიშნები:

ა) ქალაქ თბილისში, სადმელის ქუჩა N17-ში მდებარე მიწის ნაკვეთის (საკადასტრო კოდი: N01.12.03.022.025) მიმდებარედ არსებულ დაურეგისტრირებელ ტერიტორიაზე მოთხოვნილია სატრანსპორტო ზონა 1-ის (ტზ-1) საცხოვრებელი ზონით (სზ) ცვლილება;

ქალაქ თბილისის მუნიციპალიტეტის საჯარო სამართლის იურიდიული პირის - ქალაქ თბილისის მუნიციპალიტეტის ტრანსპორტისა და ურბანული განვითარების სააგენტოს 2024 წლის 16 ოქტომბრის N01242901321 წერილის შესაბამისად, საპროექტო ტერიტორიაზე სატრანსპორტო ზონა 1 (ტზ-1) ვრცელდება ფაქტობრივ ღობეზე და შესაბამისად, არ გააჩნია სატრანსპორტო ფუნქცია.

ზემოაღნიშნულის გათვალისწინებით, ქალაქ თბილისში, სადმელის ქუჩა N17-ში მდებარე მიწის ნაკვეთის (საკადასტრო კოდი: N01.12.03.022.025) მიმდებარედ არსებულ დაურეგისტრირებელ ტერიტორიაზე სატრანსპორტო ზონა 1 (ტზ-1)-ის საცხოვრებელი ზონით (სზ) ცვლილება მისაღებია;

ბ) ქალაქ თბილისში, სოფელი დილომი, დავით ბატონიშვილის ქუჩა, N1ა-ში მდებარე მიწის ნაკვეთის (საკადასტრო კოდი: N01.72.14.042.857) ნაწილსა და მიმდებარედ არსებულ დაურეგისტრირებელ ტერიტორიაზე მოთხოვნილია სატრანსპორტო ზონა 1-ის (ტზ-1) საცხოვრებელი ზონით (სზ) ცვლილება.

ქალაქ თბილისის მუნიციპალიტეტის საჯარო სამართლის იურიდიული პირი - ქალაქ თბილისის მუნიციპალიტეტის ტრანსპორტისა და ურბანული განვითარების სააგენტო, 2024 წლის 26 სექტემბრის N01242703716 წერილის შესაბამისად, მიზანშეწონილად მიიჩნევს, რომ სატრანსპორტო ზონა 1 (ტზ-1) დაკორექტირდეს პარამეტრების უცვლელად (8 მეტრი), ფაქტობრივად არსებულ გზაზე, საპროექტო ტერიტორიის სამხრეთით - რეგისტრირებულ მონაცემებს შორის არსებული ტერიტორიის ხარჯზე, N01.72.14.042.915 საკადასტრო კოდით რეგისტრირებული მიწის ნაკვეთის კიდემდე (დასავლეთით). ამასთან, აღნიშნული კორექტირების შემდგომ სატრანსპორტო ზონა 1 (ტზ-1) არ გავრცელდება დამატებით საკადასტრო ერთეულებზე.

აღნიშნული ხარვეზის გასწორებისა და ფაქტობრივად არსებული მდგომარეობის ასახვის მიზნით, ქალაქ თბილისის მუნიციპალიტეტის საჯარო სამართლის იურიდიული პირის - ქალაქ თბილისის მუნიციპალიტეტის ტრანსპორტისა და ურბანული განვითარების სააგენტოს ინიციატივით სატრანსპორტო

ზონა 1-ის (ტზ-1) საცხოვრებელი ზონით (სზ) ცვლილება და საცხოვრებელი ზონის (სზ) სატრანსპორტო ზონა 1-ით (ტზ-1) ცვლილება ხორციელდება N01.72.14.068.013, N01.72.14.042.783, N01.72.14.042.784, N01.72.14.042.892, N01.72.14.042.893, N01.72.14.042.997 საკადასტრო ერთეულებსა და მიმდებარედ არსებულ დაურეგისტრირებელ ტერიტორიაზე.

ზემოაღნიშნულის გათვალისწინებით, ქალაქ თბილისში, სოფელი დილომი, დავით ბატონიშვილის ქუჩა, N1ა-ში მდებარე მიწის ნაკვეთის (საკადასტრო კოდი: N01.72.14.042.857) ნაწილზე, ასევე, N01.72.14.068.013, N01.72.14.042.783, N01.72.14.042.784, N01.72.14.042.892, N01.72.14.042.893, N01.72.14.042.997 საკადასტრო ერთეულების ნაწილებსა და მიმდებარედ არსებულ დაურეგისტრირებელ ტერიტორიაზე სატრანსპორტო ზონა 1-ის (ტზ-1) საცხოვრებელი ზონით (სზ) და საცხოვრებელი ზონის (სზ) სატრანსპორტო ზონა 1-ით (ტზ-1) ცვლილება მისაღებია;

გ) ქალაქ თბილისში, კახეთის გზატკეცილი, რკინიგზის სახლი N1-ის მიმდებარედ არსებულ მიწის ნაკვეთის (საკადასტრო კოდი: N01.17.10.010.059) ნაწილზე მოთხოვნილია სარეკრეაციო ზონა 2-ის (რზ-2) საზოგადოებრივ-საქმიანი ზონა 2-ით (სსზ-2) ცვლილება და გამწვანებული ტერიტორიების რუკით არსებული სარეკრეაციო ზონა 2-ის (რზ-2) მოხსნა.

ქალაქ თბილისის მუნიციპალიტეტის მერიის გარემოს დაცვის საქალაქო სამსახური, 2024 წლის 15 ოქტომბრის N0124289129 წერილით, კომპეტენციის ფარგლებში თანახმაა, საპროექტო ტერიტორიაზე განხორციელდეს მოთხოვნილი ფუნქციური ზონის ცვლილება და ასევე, მოიხსნას თბილისის გამწვანებული ტერიტორიების თემატური რუკით გათვალისწინებული სარეკრეაციო ზონა 2 (რზ-2), ამასთან, სამსახურს მიზანშეწონილად მიაჩნია საპროექტო ტერიტორიაზე გავრცელდეს შიდა კვარტალური და მცირე ზომის ურბანული გამწვანება.

ზემოაღნიშნულის გათვალისწინებით, ქალაქ თბილისში, კახეთის გზატკეცილი, რკინიგზის სახლი N1-ის მიმდებარედ არსებულ მიწის ნაკვეთის (საკადასტრო კოდი: N01.17.10.010.059) ნაწილზე სარეკრეაციო ზონა 2-ის (რზ-2) საზოგადოებრივ-საქმიანი ზონა 2-ით (სსზ-2) ცვლილება და გამწვანებული ტერიტორიების რუკით არსებული სარეკრეაციო ზონა 2-ის (რზ-2) მოხსნა, ასევე, N01.17.10.010.059 საკადასტრო ერთეულზე ურბანული (შიდაკვარტალური) გამწვანების გავრცელება მისაღებია.

ბ) პროექტის ფინანსურ-ეკონომიკური დასაბუთება:

პროექტის მიღება არ გამოიწვევს ბიუჯეტიდან აუცილებელი ხარჯების გამოყოფას, არ მოახდენს გავლენას ქალაქ თბილისის მუნიციპალიტეტის ბიუჯეტის საშემოსავლო და ხარჯვით ნაწილზე.

გ) პროექტის ავტორ(ებ)ი:

პროექტის ავტორია ქალაქ თბილისის მუნიციპალიტეტის საჯარო სამართლის იურიდიული პირი - ქალაქ თბილისის მუნიციპალიტეტის ტრანსპორტისა და ურბანული განვითარების სააგენტო.

დ) პროექტის წარმდგენი:

პროექტის წარმდგენია ქალაქ თბილისის მუნიციპალიტეტის საჯარო სამართლის იურიდიული პირის - ქალაქ თბილისის მუნიციპალიტეტის ტრანსპორტისა და ურბანული განვითარების სააგენტოს უფროსი.

ქალაქ თბილისის მუნიციპალიტეტის საკრებულოს

დადგენილება №

___ 2024 წ.

ქ. თბილისი

„დედაქალაქის მიწათსარგებლობის გენერალური გეგმის დამტკიცების შესახებ“ ქალაქ თბილისის მუნიციპალიტეტის საკრებულოს 2019 წლის 15 მარტის №39-18 დადგენილებაში ცვლილების შეტანის თაობაზე

„ნორმატიული აქტების შესახებ“ საქართველოს ორგანული კანონის მე-20 მუხლის თანახმად, ქალაქ თბილისის მუნიციპალიტეტის საკრებულო ადგენს:

მუხლი 1

შეტანილ იქნეს ცვლილება „დედაქალაქის მიწათსარგებლობის გენერალური გეგმის დამტკიცების შესახებ“ ქ. თბილისის მუნიციპალიტეტის საკრებულოს 2019 წლის 15 მარტის №39-18 დადგენილებაში (სსმ, ვებგვერდი: www.matsne.gov.ge, 15/03/2019, სარეგისტრაციო კოდი: 330090020.35.101.016587) და დადგენილების პირველი პუნქტით დამტკიცებული დედაქალაქის მიწათსარგებლობის გენერალური გეგმის გრაფიკული ნაწილი – რუკა (ფუნქციური ზონები) ჩამოყალიბდეს თანდართული რედაქციით.

მუხლი 2

დადგენილება ამოქმედდეს გამოქვეყნებისთანავე.

ქალაქ თბილისის მუნიციპალიტეტის

საკრებულოს თავმჯდომარე

გიორგი ტყემალაძე

„დედაქალაქის მიწათსარგებლობის გენერალური გეგმის დამტკიცების შესახებ“ ქალაქ თბილისის მუნიციპალიტეტის საკრებულოს 2019 წლის 15 მარტის №39-18 დადგენილებაში ცვლილების შეტანის თაობაზე“ ქალაქ თბილისის მუნიციპალიტეტის საკრებულოს დადგენილების პროექტის განმარტებითი ბარათი

ა) პროექტის მიღების (გამოცემის) მიზეზი/მირითადი დამახასიათებელი ნიშნები:

ა.ა) ქალაქ თბილისის მუნიციპალიტეტის საკრებულოს დადგენილების პროექტის (შემდგომში - პროექტის) მიღების (გამოცემის) მიზეზი:

ა) ქალაქ თბილისში, სადმელის ქუჩა N17-ში მდებარე მიწის ნაკვეთის (საკადასტრო კოდი: N01.12.03.022.025) მიმდებარედ არსებულ დაურეგისტრირებელ ტერიტორიაზე მოთხოვნილია სატრანსპორტო ზონა 1-ის (ტზ-1) საცხოვრებელი ზონით (სზ) ცვლილება;

ქალაქ თბილისის მუნიციპალიტეტის საჯარო სამართლის იურიდიული პირის - ქალაქ თბილისის მუნიციპალიტეტის ტრანსპორტისა და ურბანული განვითარების სააგენტოს 2024 წლის 16 ოქტომბრის N01242901321 წერილის შესაბამისად, საპროექტო ტერიტორიაზე სატრანსპორტო ზონა 1 (ტზ-1) ვრცელდება ფაქტობრივ ღობეზე და შესაბამისად, არ გააჩნია სატრანსპორტო ფუნქცია.

ზემოაღნიშნულის გათვალისწინებით, ქალაქ თბილისში, სადმელის ქუჩა N17-ში მდებარე მიწის ნაკვეთის (საკადასტრო კოდი: N01.12.03.022.025) მიმდებარედ არსებულ დაურეგისტრირებელ ტერიტორიაზე სატრანსპორტო ზონა 1 (ტზ-1)-ის საცხოვრებელი ზონით (სზ) ცვლილება მისაღებია;

ბ) ქალაქ თბილისში, სოფელი დილომი, დავით ბატონიშვილის ქუჩა, N1ა-ში მდებარე მიწის ნაკვეთის (საკადასტრო კოდი: N01.72.14.042.857) ნაწილსა და მიმდებარედ არსებულ დაურეგისტრირებელ ტერიტორიაზე მოთხოვნილია სატრანსპორტო ზონა 1-ის (ტზ-1) საცხოვრებელი ზონით (სზ) ცვლილება.

ქალაქ თბილისის მუნიციპალიტეტის საჯარო სამართლის იურიდიული პირი - ქალაქ თბილისის მუნიციპალიტეტის ტრანსპორტისა და ურბანული განვითარების სააგენტო, 2024 წლის 26 სექტემბრის N01242703716 წერილის შესაბამისად, მიზანშეწონილად მიიჩნევს, რომ სატრანსპორტო ზონა 1 (ტზ-1) დაკორექტირდეს პარამეტრების უცვლელად (8 მეტრი), ფაქტობრივად არსებულ გზაზე, საპროექტო ტერიტორიის სამხრეთით - რეგისტრირებულ მონაცემებს შორის არსებული ტერიტორიის ხარჯზე, N01.72.14.042.915 საკადასტრო კოდით რეგისტრირებული მიწის ნაკვეთის კიდემდე (დასავლეთით). ამასთან, აღნიშნული კორექტირების შემდგომ სატრანსპორტო ზონა 1 (ტზ-1) არ გავრცელდება დამატებით საკადასტრო ერთეულებზე.

აღნიშნული ხარვეზის გასწორებისა და ფაქტობრივად არსებული მდგომარეობის ასახვის მიზნით, ქალაქ თბილისის მუნიციპალიტეტის საჯარო სამართლის იურიდიული პირის - ქალაქ თბილისის მუნიციპალიტეტის ტრანსპორტისა და ურბანული განვითარების სააგენტოს ინიციატივით სატრანსპორტო ზონა 1-ის (ტზ-1) საცხოვრებელი ზონით (სზ) ცვლილება და საცხოვრებელი ზონის (სზ) სატრანსპორტო ზონა 1-ით (ტზ-1) ცვლილება ხორციელდება N01.72.14.068.013, N01.72.14.042.783, N01.72.14.042.784, N01.72.14.042.892, N01.72.14.042.893, N01.72.14.042.997 საკადასტრო ერთეულებსა და მიმდებარედ არსებულ დაურეგისტრირებელ ტერიტორიაზე.

ზემოაღნიშნულის გათვალისწინებით, ქალაქ თბილისში, სოფელი დილომი, დავით ბატონიშვილის ქუჩა, N1-ში მდებარე მიწის ნაკვეთის (საკადასტრო კოდი: N01.72.14.042.857) ნაწილზე, ასევე, N01.72.14.068.013, N01.72.14.042.783, N01.72.14.042.784, N01.72.14.042.892, N01.72.14.042.893, N01.72.14.042.997 საკადასტრო ერთეულების ნაწილებსა და მიმდებარედ არსებულ დაურეგისტრირებელ ტერიტორიაზე სატრანსპორტო ზონა 1-ის (ტზ-1) საცხოვრებელი ზონით (სზ) და საცხოვრებელი ზონის (სზ) სატრანსპორტო ზონა 1-ით (ტზ-1) ცვლილება მისაღებია;

გ) ქალაქ თბილისში, კახეთის გზატკეცილი, რკინიგზის სახლი N1-ის მიმდებარედ არსებულ მიწის ნაკვეთის (საკადასტრო კოდი: N01.17.10.010.059) ნაწილზე მოთხოვნილია სარეკრეაციო ზონა 2-ის (რზ-2) საზოგადოებრივ-საქმიანი ზონა 2-ით (სსზ-2) ცვლილება და გამწვანებული ტერიტორიების რუკით არსებული სარეკრეაციო ზონა 2-ის (რზ-2) მოხსნა.

ქალაქ თბილისის მუნიციპალიტეტის მერიის გარემოს დაცვის საქალაქო სამსახური, 2024 წლის 15 ოქტომბრის N0124289129 წერილით, კომპეტენციის ფარგლებში თანახმაა, საპროექტო ტერიტორიაზე განხორციელდეს მოთხოვნილი ფუნქციური ზონის ცვლილება და ასევე, მოიხსნას თბილისის გამწვანებული ტერიტორიების თემატური რუკით გათვალისწინებული სარეკრეაციო ზონა 2 (რზ-2), ამასთან, სამსახურს მიზანშეწონილად მიაჩნია საპროექტო ტერიტორიაზე გავრცელდეს შიდა კვარტალური და მცირე ზომის ურბანული გამწვანება.

ზემოაღნიშნულის გათვალისწინებით, ქალაქ თბილისში, კახეთის გზატკეცილი, რკინიგზის სახლი N1-ის მიმდებარედ არსებულ მიწის ნაკვეთის (საკადასტრო კოდი: N01.17.10.010.059) ნაწილზე სარეკრეაციო ზონა 2-ის (რზ-2) საზოგადოებრივ-საქმიანი ზონა 2-ით (სსზ-2) ცვლილება და გამწვანებული ტერიტორიების რუკით არსებული სარეკრეაციო ზონა 2-ის (რზ-2) მოხსნა, ასევე, N01.17.10.010.059 საკადასტრო ერთეულზე ურბანული (შიდაკვარტალური) გამწვანების გავრცელება მისაღებია.

ა.ბ) ქალაქ თბილისის მუნიციპალიტეტის საკრებულოს დადგენილების პროექტის (შემდგომში - პროექტის) მიღების (გამოცემის) მიზანი:

წარმოდგენილი მიწის ნაკვეთების სამშენებლოდ განვითარებამოთხოვნილი ფუნქციური ზონების შესაბამისად/ლეგალიზება/განკარგვა/ფაქტობრივი მდგომარეობის ასახვა

ა.გ) ქალაქ თბილისის მუნიციპალიტეტის საკრებულოს დადგენილების პროექტის (შემდგომში - პროექტის) მიღების (გამოცემის) ძირითადი არსი:

„დედაქალაქის მიწათსარგებლობის გენერალური გეგმის დამტკიცების შესახებ“ ქალაქ თბილისის მუნიციპალიტეტის საკრებულოს 2019 წლის 15 მარტის №39-18 დადგენილებით დამტკიცებული დედაქალაქის მიწათსარგებლობის გენერალური გეგმით გათვალისწინებული ფუნქციური ზონების ცვლილება/დაზუსტება

ბ) პროექტის ფინანსურ-ეკონომიკური დასაბუთება:

დადგენილების ამოქმედებისთვის დამატებითი საბიუჯეტო სახსრები საჭირო არ არის.

გ) გენდერული თანასწორობის მდგომარეობაზე მოსალოდნელი ზეგავლენის შეფასება, რასაც გამოიწვევს პროექტის მიღება (გამოცემა):

ინიციატორის მოსაზრებით დადგენილების ამოქმედება არ მოახდენს ზეგავლენას გენდერული თანასწორობის მდგომარეობაზე.

დ) ბავშვის უფლებრივ მდგომარეობაზე ზეგავლენის შეფასება, რასაც გამოიწვევს პროექტის მიღება (გამოცემა):

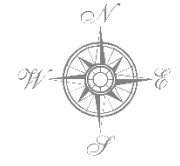
დადგენილების ამოქმედება არ მოახდენს ზეგავლენას ბავშვთა უფლებრივ მდგომარეობაზე.

ე) პროექტის ავტორი:

ქალაქ თბილისის მუნიციპალიტეტის მერია.

ვ) პროექტის წარმდგენი:

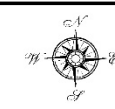
ქალაქ თბილისის მუნიციპალიტეტის მერი.



ქვემოთხსენიებული ტერიტორიაზე - კუბანის მდინარეზე და მისი დელტის რეგიონში
კუბანის მდინარის ნაპირების დაცვის და განმარტების პროექტის
კუბანის მდინარის ნაპირების დაცვის და განმარტების პროექტის

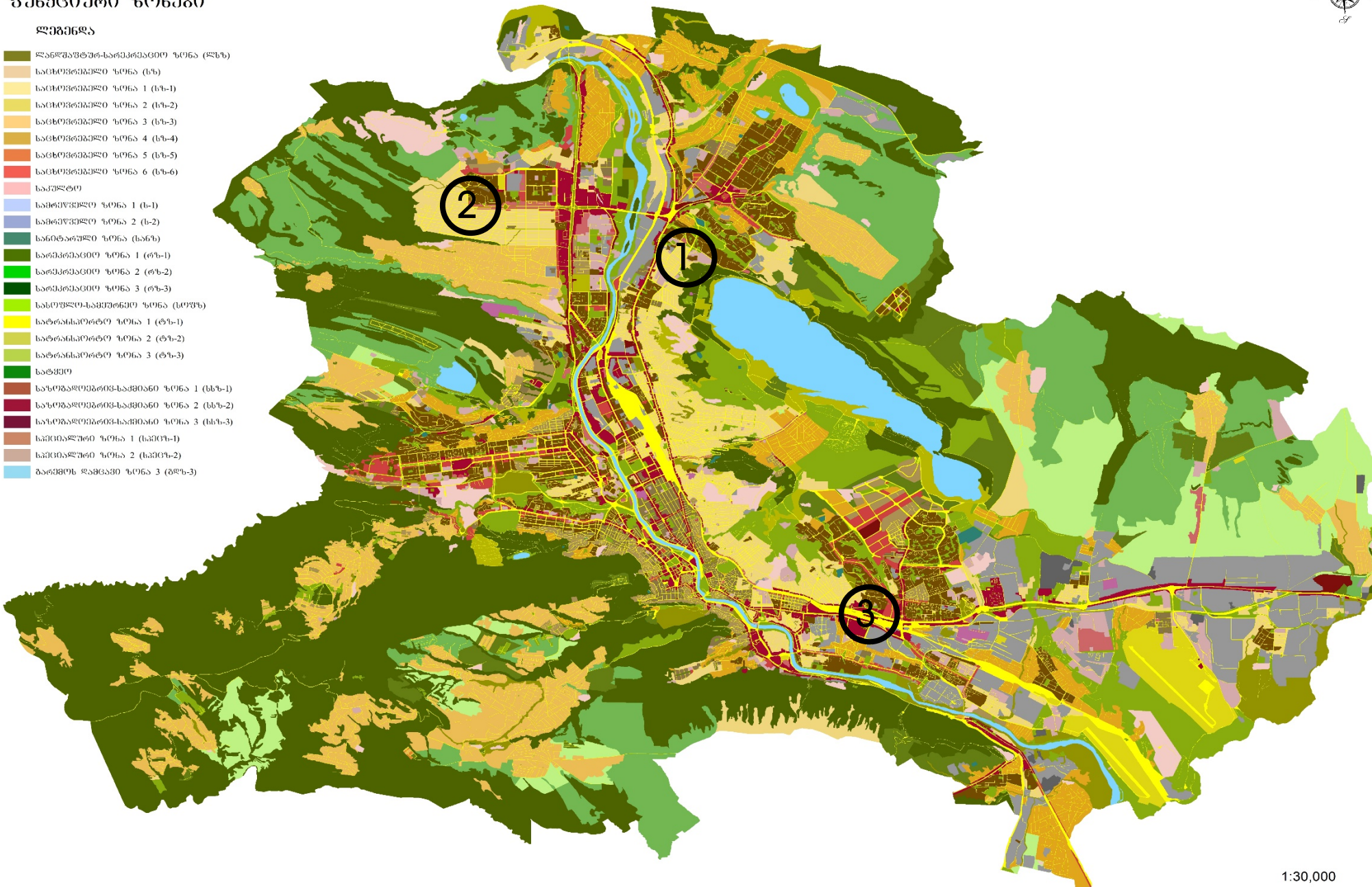


ფუნქციური ზონები



ლეგენდა

- ღანღვაფტურ-სარეკრეაციო ზონა (ღსზ)
- საცხოვრებელი ზონა (სზ)
- საცხოვრებელი ზონა 1 (სზ-1)
- საცხოვრებელი ზონა 2 (სზ-2)
- საცხოვრებელი ზონა 3 (სზ-3)
- საცხოვრებელი ზონა 4 (სზ-4)
- საცხოვრებელი ზონა 5 (სზ-5)
- საცხოვრებელი ზონა 6 (სზ-6)
- საკულტო
- სამრეწველო ზონა 1 (ს-1)
- სამრეწველო ზონა 2 (ს-2)
- სანიტარული ზონა (სანს)
- სარეკრეაციო ზონა 1 (რზ-1)
- სარეკრეაციო ზონა 2 (რზ-2)
- სარეკრეაციო ზონა 3 (რზ-3)
- სასოფლო-სამეურნეო ზონა (სოფზ)
- სატრანსპორტო ზონა 1 (ტზ-1)
- სატრანსპორტო ზონა 2 (ტზ-2)
- სატრანსპორტო ზონა 3 (ტზ-3)
- სატყეო
- საზოგადოებრივ-სამშენი ზონა 1 (სზს-1)
- საზოგადოებრივ-სამშენი ზონა 2 (სზს-2)
- საზოგადოებრივ-სამშენი ზონა 3 (სზს-3)
- სამცხარეო ზონა 1 (სამცო-1)
- სამცხარეო ზონა 2 (სამცო-2)
- ბარემოს დამცავი ზონა 3 (ბლზ-3)

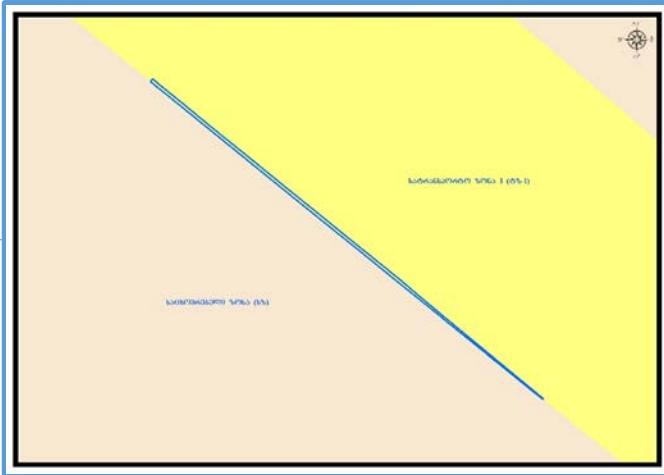


ადგილმდებარეობა

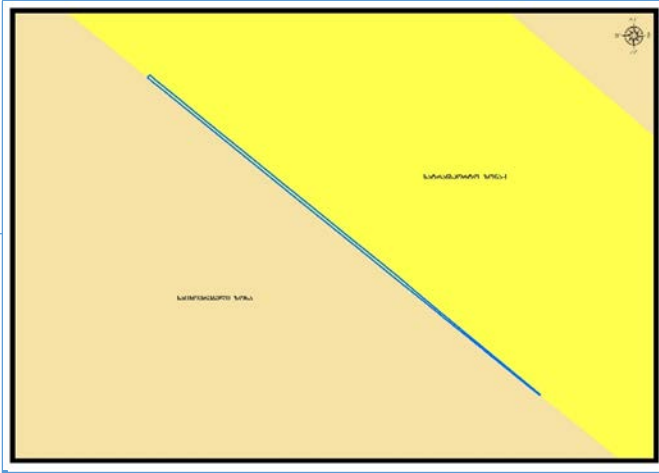


- დაინტერესებული პირი: კახაბერი ბიწაძე
- დამკვეთის ინფორმაცია: კახაბერი ბიწაძე
- მისამართი: ქალაქი თბილისი, სადმელის ქ. N 17ა
- საკადასტო კოდი: N01.12.03.022.025
- მიზნობრიობა: მიწის ნაკვეთის აღიარებით რეგისტრაცია (ლობის ლეგალიზება)
- <https://maps.tbilisi.gov.ge/?orgId=1&objId=516099&lrid=10880#/C=44.7998935-41.7747540@Z=22>
- განცხადების ნომერი : N 01242613768-67

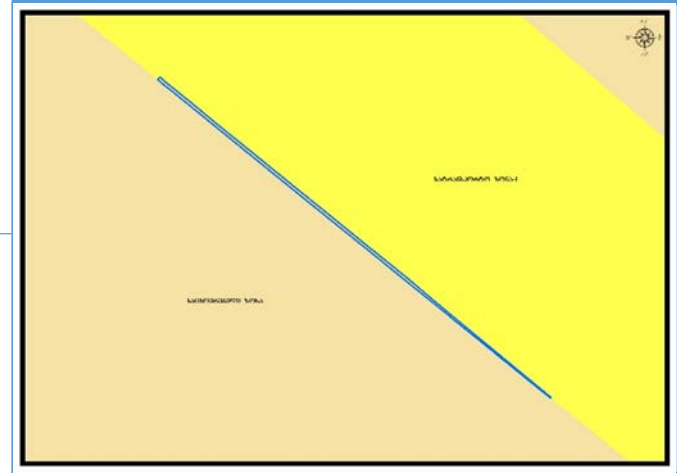
ფუნქციური ზონირება 2014-2018



არსებული ზონირება



მოთხოვნილი ზონირება



მოთხოვნის ტექსტი: სატრანსპორტო ზონა-1 (ტზ-1)-ის ცვლილება საცხოვრებელი ზონით (სზ)

ცვლილების საერთო ფართობი: 2 კვ.მ.

2014-2018 წლის გენერალური გეგმის ფუნქციური ზონირების რუკით ვრცელდებოდა სატრანსპორტო ზონა-1 (ტზ-1)

არსებული ზონირება	მოთხოვნილი ზონირება
 სატრანსპორტო ზონა-1 (ტზ-1) (2კვ.მ)	 საცხოვრებელი ზონა (სზ) (2კვ.მ)

ქალაქ თბილისის მუნიციპალიტეტის მერიის გარემოს დაცვის საქალაქო სამსახურის პოზიცია: არ საჭიროებს.

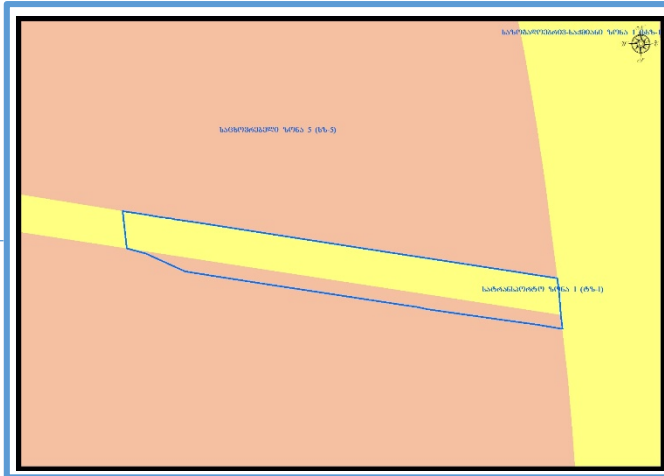
ქალაქ თბილისის მუნიციპალიტეტის საჯარო სამართლის იურიდიული პირის - ქალაქ თბილისის მუნიციპალიტეტის ტრანსპორტისა და ურბანული განვითარების სააგენტოს პოზიცია : 2024 წლის 16 ოქტომბრის N01242901321 წერილის მიხედვით, საპროექტო მიწის ნაკვეთზე სატრანსპორტო ზონა 1 (ტზ-1) ვრცელდება ფაქტობრივ ღობეზე და შესაბამისად, არ გააჩნია სატრანსპორტო ფუნქცია. ზემოთქმულიდან გამომდინარე, სამსახური აღნიშნული ფუნქციური ზონის ცვლილების, მოთხოვნის შესაბამისად, სატრანსპორტო ზონა 1-ის (ტზ-1) საცხოვრებელი ზონით ცვლილების წინააღმდეგი არ არის.

ადგილმდებარეობა

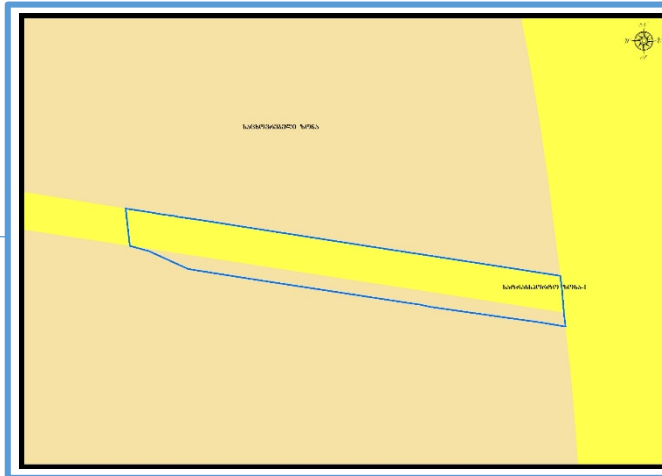


- დაინტერესებული პირი: შოთა ანთაძე
- დამკვეთის ინფორმაცია: შოთა ანთაძე
- მისამართი: ქალაქი თბილისი, სოფელი დიღომი, დავით ბატონიშვილის ქუჩა N 1ა
- საკადასტრო კოდი : N01.72.14.042.857, 01.72.14.068.013, 01.72.14.042.783, 01.72.14.042.784, 01.72.14.042.892, 01.72.14.042.893 01.72.14.042.997 და მიმდებარედ არსებული დაურეგისტრირებელი ტერიტორია
- მიზნობრიობა: ფაქტობრივ მდგომარეობასთან შესაბამისობაში მოყვანა
- <https://maps.tbilisi.gov.ge/?orgId=1&objId=518350&lrid=10880#/C=44.7372597-41.7895772@Z=17>
- განცხადების ნომერი : N 0124261540-67

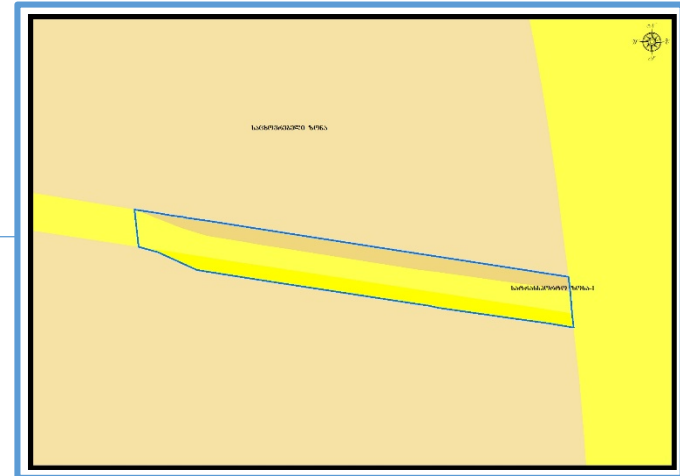
ფუნქციური ზონირება 2014-2018



არსებული ზონირება







მოთხოვნილი ზონირება



მოთხოვნის ტექსტი: საცხოვრებელი ზონა (სზ), სატრანსპორტო ზონა-1 (ტზ-1)-ის ცვლილება საცხოვრებელი ზონა (სზ), სატრანსპორტო ზონა-1-ით (ტზ-1)

ცვლილების საერთო ფართობი: 594 კვ.მ.

2014-2018 წლის გენერალური გეგმის ფუნქციური ზონირების რუკით ვრცელდებოდა საცხოვრებელი ზონა-5 (სზ-5), სატრანსპორტო ზონა-1 (ტზ-1)

არსებული ზონირება	მოთხოვნილი ზონირება
 სატრანსპორტო ზონა-1 (ტზ-1) (307კვ.მ)	 საცხოვრებელი ზონა (სზ) (307კვ.მ)
 საცხოვრებელი ზონა (სზ) (287კვ.მ)	 სატრანსპორტო ზონა-1 (ტზ-1) (287კვ.მ)

ქალაქ თბილისის მუნიციპალიტეტის მერიის გარემოს დაცვის საქალაქო სამსახურის პოზიცია: არ საჭიროებს.

ქალაქ თბილისის მუნიციპალიტეტის საჯარო სამართლის იურიდიული პირის - ქალაქ თბილისის მუნიციპალიტეტის ტრანსპორტისა და ურბანული განვითარების სააგენტოს პოზიცია : 2024 წლის 26 სექტემბრის წერილით სსიპ ტრანსპორტისა და ურბანული განვითარების სააგენტოს საგზაო მოძრაობის დაგეგმვის სამსახური აღნიშნული ფუნქციური ზონის ცვლილებას მიზანშეწონილად მიიჩნევს ნაწილობრივ.

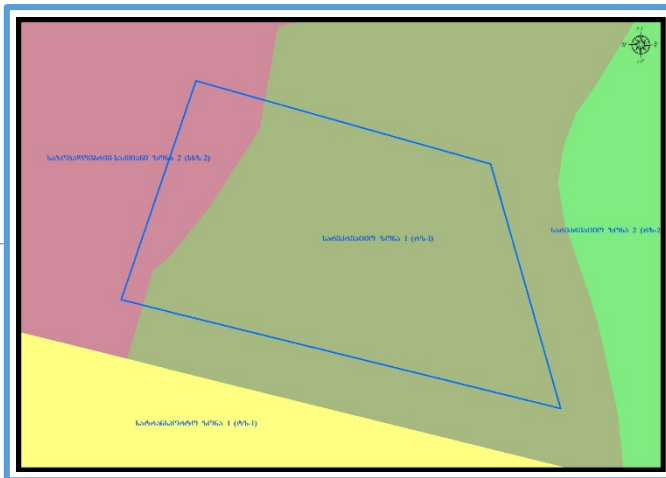
კერძოდ, დავით ბატონიშვილის ქუჩაზე არსებული სატრანსპორტო ზონა 1-ის (ტზ-1) ფენა დაკორექტირდეს პარამეტრების უცვლელად (8 მეტრი), ფაქტობრივად არსებულ გზაზე, საპროექტო ტერიტორიის სამხრეთით - რეგისტრაციებს შორის არსებული დაურეგისტრირებელი ტერიტორიის ხარჯზე, N01.72.14.042.915 საკადასტრო კოდით რეგისტრირებული მიწის ნაკვეთის კიდემდე (დასავლეთით). ამასთან, სამსახური მიზანშეწონილად მიიჩნევს, რომ აღნიშნული კორექტირების შემდგომ ფუნქციური ზონა სატრანსპორტო ზონა 1 (ტზ-1) არ გავრცელდეს დამატებით რეგისტრაციებზე.

ადგილმდებარეობა

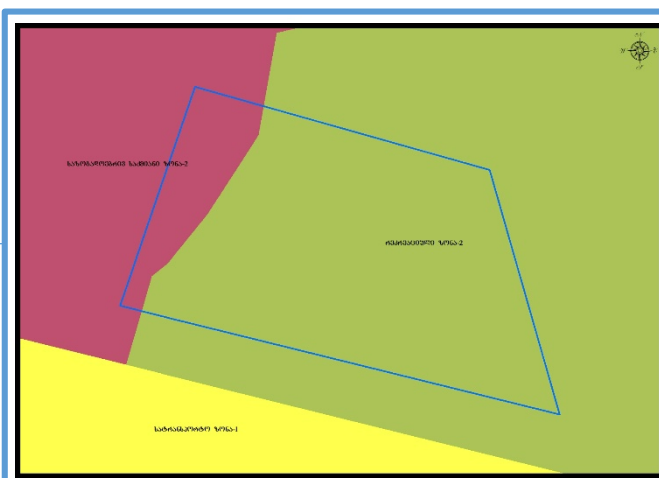


- დაინტერესებული პირი: სსიპ ქონების მართვის სააგენტო
- დამკვეთის ინფორმაცია: სსიპ ქონების მართვის სააგენტო
- მესაკუთრე: სსიპ ქალაქ თბილისის მუნიციპალიტეტი
- მისამართი: ქალაქი თბილისი, კახეთის გზატკეცილი, რკინიგზის სახლი N 1-ის მიმდებარედ
- საკადასტრო კოდი : N01.17.10.010.059
- მიზნობრიობა: აუქციონის ფორმით პრივატიზება
- <https://maps.tbilisi.gov.ge/?orgId=1&objId=509531&lrId=10880#/C=44.8596196-41.6864473@Z=17>
- განცხადების ნომერი : N 01242673947-67

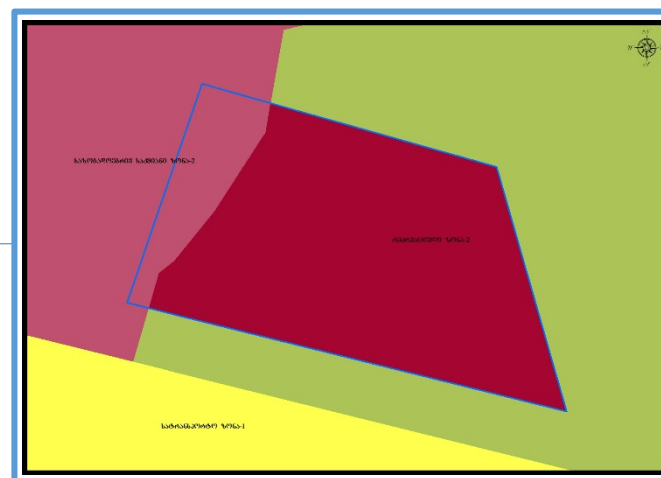
ფუნქციური ზონირება 2014-2018



არსებული ზონირება



მოთხოვნილი ზონირება



მოთხოვნის ტექსტი: სარეკრეაციო ზონა-2 (რზ-2)-ის ცვლილება საზოგადოებრივ-საქმიანი ზონა-2 (სსზ-2)-ით

ცვლილების საერთო ფართობი: 231 კვ.მ.

2014-2018 წლის გენერალური გეგმის ფუნქციური ზონირების რუკით ვრცელდებოდა სარეკრეაციო ზონა-1 (რზ-1), საზოგადოებრივ-საქმიანი ზონა-2 (სსზ-2)

არსებული ზონირება	მოთხოვნილი ზონირება
 სარეკრეაციო ზონა-2 (რზ-2) (231კვ.მ)	 საზოგადოებრივ-საქმიანი ზონა-2 (სსზ-2) (231კვ.მ)

ქალაქ თბილისის მუნიციპალიტეტის მერიის გარემოს დაცვის საქალაქო სამსახურის პოზიცია: 2024 წლის 15 ოქტომბრის 0124289129 წერილით, სამსახური კომპეტენციის ფარგლებში თანახმაა, საპროექტო ტერიტორიაზე განხორციელდეს მოთხოვნილი ფუნქციური ზონის ცვლილება და ასევე, მოიხსნას თბილისის გამწვანებული ტერიტორიების თემატური რუკით გათვალისწინებული სარეკრეაციო ზონა 2-ის (რზ-2) ფენა. ამასთან, სამსახურს მიზანშეწონილად მიაჩნია საპროექტო ტერიტორიაზე გავრცელდეს შიდა კვარტალური და მცირე ზომის ურბანული გამწვანებული არეალების ფენა.

ქალაქ თბილისის მუნიციპალიტეტის საჯარო სამართლის იურიდიული პირის - ქალაქ თბილისის მუნიციპალიტეტის ტრანსპორტისა და ურბანული განვითარების სააგენტოს პოზიცია : შესაძლებლად მიაჩნია ფუნქციური ზონის ცვლილება;

არსებული ზონირება



მოთხოვნილი ზონირება

