



**განმცხადებელი (დაინტერესებული პირი)**

ქალაქ თბილისის მუნიციპალიტეტის მერია  
მისამართი: შარტავას ქ. 7ა  
საკონტაქტო ინფორმაცია: (+995 32) 2 72 22 22;  
განცხადების N: 01-01243533349 განცხადების თარიღი: 18.12.2024  
ხელმოწერილი: კახა კალაძე თანამდებობა: მერი

**განცხადება/რომენკლატურა**

ქალაქ თბილისის მუნიციპალიტეტის საკრებულო  
თავისუფალი განცხადება

**მოთხოვნის ტექსტი**

გიგზავნით საკრებულოს დადგენილების პროექტს, განმარტებით ბარათს, განკარგულებას და პრეზენტაციას.

**დამატებითი ინფორმაცია**

- ფურცლების რაოდენობა: 0
- დანართი: -
- პასუხის გაცემის ფორმა:



# ქალაქ თბილისის მუნიციპალიტეტის მერი



წერილის ნომერი: **01-01243533349**  
თარიღი: **18/12/2024**

ადრესატი: ქალაქ თბილისის მუნიციპალიტეტის საკრებულო  
მისამართი: თავისუფლების მოედანი N2

ქალაქ თბილისის მუნიციპალიტეტის საკრებულოს თავმჯდომარეს

ბატონ გიორგი ტყემალაძეს

ბატონო გიორგი,

ქალაქ თბილისის მუნიციპალიტეტის საჯარო სამართლის იურიდიული პირის - ქალაქ თბილისის მუნიციპალიტეტის ტრანსპორტისა და ურბანული განვითარების სააგენტოში წარდგენილი N01243381897-67 განცხადებით და ქალაქ თბილისის მუნიციპალიტეტის საჯარო სამართლის იურიდიული პირის - ქალაქ თბილისის მუნიციპალიტეტის ტრანსპორტისა და ურბანული განვითარების სააგენტოს, ინიციატივით, მოთხოვნილია, ქ. თბილისის ტერიტორიაზე დედაქალაქის მიწათსარგებლობის გენერალური გეგმით დამტკიცებული ფუნქციური ზონის ცვლილება. აღნიშნული საკითხი „ქ. თბილისის მუნიციპალიტეტის ტერიტორიების გამოყენებისა და განაშენიანების რეგულირების წესების დამტკიცების შესახებ“ ქალაქ თბილისის მუნიციპალიტეტის საკრებულოს 2016 წლის 24 მაისის №14-39 დადგენილების მე-9 მუხლის მე-9, მე-10, მე-12 პუნქტების თანახმად, განხილულია ქალაქ თბილისის მუნიციპალიტეტის მთავრობის მიერ და მოწონებული იქნა 2024 წლის 18 დეკემბრის N24.2169.2450 განკარგულებით.

„ქ. თბილისის მუნიციპალიტეტის ტერიტორიების გამოყენებისა და განაშენიანების რეგულირების წესების დამტკიცების შესახებ“ ქალაქ თბილისის მუნიციპალიტეტის საკრებულოს 2016 წლის 24 მაისის №14-39 დადგენილების მე-9 მუხლის მე-12 და მე-13 პუნქტების შესაბამისად, განსახილველად გიგზავნით, „დედაქალაქის მიწათსარგებლობის გენერალური გეგმის დამტკიცების შესახებ“ ქალაქ თბილისის მუნიციპალიტეტის საკრებულოს 2019 წლის 15 მარტის N39-18 დადგენილებაში ცვლილების შეტანის თაობაზე ქ. თბილისის მუნიციპალიტეტის საკრებულოს დადგენილების პროექტს.

დანართი:

1. ქალაქ თბილისის მუნიციპალიტეტის მთავრობის 2024 წლის 18 დეკემბრის N24.2169.2450 განკარგულება - 3 ფურცელი;

2. „დედაქალაქის მიწათსარგებლობის გენერალური გეგმის დამტკიცების შესახებ“ ქალაქ თბილისის მუნიციპალიტეტის საკრებულოს 2019 წლის 15 მარტის N39-18 დადგენილებაში ცვლილების შეტანის თაობაზე ქალაქ თბილისის საკრებულოს დადგენილების პროექტი - 3 ფურცელი;

3. პრეზენტაცია - 5 ფურცელი

კახა კალაძე

გამოყენებულია კვალიფიციური





# ქალაქ თბილისის მუნიციპალიტეტის მთავრობა



**განკარგულება - N 24.2169.2450**  
**18 / დეკემბერი / 2024 წ.**

**„დედაქალაქის მიწათსარგებლობის გენერალური გეგმის დამტკიცების შესახებ“ ქალაქ თბილისის მუნიციპალიტეტის საკრებულოს 2019 წლის 15 მარტის №39-18 დადგენილებაში ცვლილების შეტანის თაობაზე” ქალაქ თბილისის მუნიციპალიტეტის საკრებულოს დადგენილების პროექტის მოწონების შესახებ**

ქალაქ თბილისის მუნიციპალიტეტის მთავრობა განიხილავს შემდეგ საკითხს:

2024 წლის 3 დეკემბრის N01243381897-67 განცხადებით ქალაქ თბილისის მუნიციპალიტეტის სსიპ ქონების მართვის სააგენტომ მოითხოვა ქალაქ თბილისში, ჭინწახულის ქუჩაზე მდებარე მიწის ნაკვეთე (საკადასტრო კოდი: N01.19.28.001.274) სარეკრეაციო ზონა 2-ის (რზ-2) სამრეწველო ზონა 1-ით (ს-1) ცვლილება და გამწვანებული ტერიტორიების რუკით არსებული სარეკრეაციო ზონა 2-ის (რზ-2) მოხსნა.

საქმისათვის არსებითი მნიშვნელობის მქონე გარემოებების შესწავლის შედეგად დადგინდა:

ქალაქ თბილისში, ჭინწახულის ქუჩაზე მდებარე მიწის ნაკვეთე (საკადასტრო კოდი: N01.19.28.001.274) მოთხოვნილია სარეკრეაციო ზონა 2-ის (რზ-2) სამრეწველო ზონა 1-ით (ს-1) ცვლილება და გამწვანებული ტერიტორიების რუკით არსებული სარეკრეაციო ზონა 2-ის (რზ-2) მოხსნა.

ქალაქ თბილისის მუნიციპალიტეტის მერიის გარემოს დაცვის საქალაქო სამსახური, 11 დეკემბრის N01243463100 წერილით, კომპეტენციის ფარგლებში თანახმაა, საპროექტო ტერიტორიაზე განხორციელდეს მოთხოვნილი ფუნქციური ზონის ცვლილება და ასევე, მოიხსნას თბილისის გამწვანებული ტერიტორიების თემატური რუკით გათვალისწინებული სარეკრეაციო ზონა 2 (რზ-2).

მოთხოვნილი სახით ფუნქციური ზონის ცვლილების შემდგომ N01.19.28.001.274 საკადასტრო კოდით რეგისტრირებული მიწის ნაკვეთის მომიჯნავედ, დაურეგისტრირებელ ტერიტორიაზე ხარვეზის სახით რჩება სარეკრეაციო ზონა 2 (რზ-2) და გამწვანებული ტერიტორიების რუკით გავრცელებული სარეკრეაციო ზონა 2 (რზ-2). ხარვეზის გასწორების მიზნით, ქალაქ თბილისის მუნიციპალიტეტის საჯარო სამართლის იურიდიული პირის - ქალაქ თბილისის მუნიციპალიტეტის ტრანსპორტისა და ურბანული განვითარების სააგენტოს ინიციატივით ხორციელდება ზემოაღნიშნულ ტერიტორიაზე სარეკრეაციო ზონა 2-ის (რზ-2) სატრანსპორტო ზონა 1-ით (ტზ-1) ცვლილება და გამწვანებული ტერიტორიების რუკით არსებული სარეკრეაციო ზონა 2 (რზ-2) მოხსნა.

ზემოაღნიშნულის გათვალისწინებით, ქალაქ თბილისში, ჭინწახულის ქუჩაზე მდებარე მიწის ნაკვეთეზე (საკადასტრო კოდი: N01.19.28.001.274), ასევე, მომიჯნავედ არსებულ დაურეგისტრირებელ ტერიტორიაზე სარეკრეაციო ზონა 2-ის (რზ-2) სამრეწველო ზონა 1-ითა (ს-1) და სატრანსპორტო ზონა 1-ით (ტზ-1) ცვლილება და გამწვანებული ტერიტორიების რუკით არსებული სარეკრეაციო ზონა 2-ის (რზ-2) მოხსნა მისაღებია.

საქართველოს ორგანული კანონის „ადგილობრივი თვითმმართველობის კოდექსის“ 75-ე მუხლის „ბ.ა“ და „ე.ბ“ ქვეპუნქტებისა და „ტექნიკური რეგლამენტის-დასახლებათა ტერიტორიების გამოყენებისა და განაშენიანების რეგულირების ძირითადი დებულებების დამტკიცების თაობაზე“ საქართველოს მთავრობის 2014 წლის 15 იანვრის №59 დადგენილებით დამტკიცებული ტექნიკური რეგლამენტის მე-14 მუხლის პირველი პუნქტისა და „ქ. თბილისის მუნიციპალიტეტის ტერიტორიების გამოყენებისა და





განაშენიანების რეგულირების წესების დამტკიცების შესახებ“ ქალაქ თბილისის მუნიციპალიტეტის საკრებულოს 2016 წლის 24 მაისის №14-39 დადგენილებით დამტკიცებული წესების მე-9 მუხლის მე-12 პუნქტის საფუძველზე,

ქალაქ თბილისის მუნიციპალიტეტის მთავრობამ გადაწყვიტა:

1. მოწონებულ იქნეს „დედაქალაქის მიწათსარგებლობის გენერალური გეგმის დამტკიცების შესახებ“ ქალაქ თბილისის მუნიციპალიტეტის საკრებულოს 2019 წლის 15 მარტის №39-18 დადგენილებაში ცვლილების შეტანის თაობაზე“ ქალაქ თბილისის მუნიციპალიტეტის საკრებულოს დადგენილების პროექტი, ამ განკარგულების დანართის შესაბამისად, შემდეგ საკითხზე:

ქალაქ თბილისში, ჭირნახულის ქუჩაზე მდებარე მიწის ნაკვეთსა (საკადასტრო კოდი: N01.19.28.001.274) და მომიჯნავედ არსებულ დაურეგისტრირებულ ტერიტორიაზე სარეკრეაციო ზონა 2-ის (რზ-2) სამრეწველო ზონა 1-ითა (ს-1) და სატრანსპორტო ზონა 1-ით (ტზ-1) ცვლილება და გამწვანებული ტერიტორიების რუკით არსებული სარეკრეაციო ზონა 2-ის (რზ-2) მოხსნა.


2. კონტროლი განკარგულების შესრულებაზე დაევალოს ქალაქ თბილისის მუნიციპალიტეტის მერის პირველ მოადგილეს (ვიცე - მერი) ირაკლი ხმალაძეს.

3. ამ განკარგულების გასაჩივრება, დაინტერესებული მხარის მიერ, შესაძლებელია მისთვის განკარგულების გაცნობიდან ერთი თვის ვადაში, თბილისის საქალაქო სასამართლოში (მისამართი: ქ. თბილისი, დავით აღმაშენებლის ხეივანი №64), საქართველოს კანონმდებლობით დადგენილი წესით.

ქალაქ თბილისის მუნიციპალიტეტის მერი



კანა კალაძე



ქალაქ თბილისის მუნიციპალიტეტის საკრებულოს

დადგენილება №

\_\_\_ 2024 წ.

ქ. თბილისი

**„დედაქალაქის მიწათსარგებლობის გენერალური გეგმის დამტკიცების შესახებ“ ქალაქ თბილისის მუნიციპალიტეტის საკრებულოს 2019 წლის 15 მარტის №39-18 დადგენილებაში ცვლილების შეტანის თაობაზე**

„ნორმატიული აქტების შესახებ“ საქართველოს ორგანული კანონის მე-20 მუხლის თანახმად, ქალაქ თბილისის მუნიციპალიტეტის საკრებულო ადგენს:

**მუხლი 1**

შეტანილ იქნეს ცვლილება „დედაქალაქის მიწათსარგებლობის გენერალური გეგმის დამტკიცების შესახებ“ ქ. თბილისის მუნიციპალიტეტის საკრებულოს 2019 წლის 15 მარტის №39-18 დადგენილებაში (სსმ, ვებგვერდი: [www.matsne.gov.ge](http://www.matsne.gov.ge), 15/03/2019, სარეგისტრაციო კოდი: 330090020.35.101.016587) და დადგენილების პირველი პუნქტით დამტკიცებული დედაქალაქის მიწათსარგებლობის გენერალური გეგმის გრაფიკული ნაწილი – რუკა (ფუნქციური ზონები) ჩამოყალიბდეს თანდართული რედაქციით.

**მუხლი 2**

დადგენილება ამოქმედდეს გამოქვეყნებისთანავე.

ქალაქ თბილისის მუნიციპალიტეტის

საკრებულოს თავმჯდომარე

გიორგი ტყემალაძე

**„დედაქალაქის მიწათსარგებლობის გენერალური გეგმის დამტკიცების შესახებ“ ქალაქ თბილისის მუნიციპალიტეტის საკრებულოს 2019 წლის 15 მარტის №39-18 დადგენილებაში ცვლილების შეტანის თაობაზე“ ქალაქ თბილისის მუნიციპალიტეტის საკრებულოს დადგენილების პროექტის განმარტებითი ბარათი**

**ა) პროექტის მიღების (გამოცემის) მიზეზი/მირითადი დამახასიათებელი ნიშნები:**

**ა.ა) ქალაქ თბილისის მუნიციპალიტეტის საკრებულოს დადგენილების პროექტის (შემდგომში - პროექტის) მიღების (გამოცემის) მიზეზი:**

ქალაქ თბილისში, ჭირნახულის ქუჩაზე მდებარე მიწის ნაკვეთე (საკადასტრო კოდი: N01.19.28.001.274) მოთხოვნილია სარეკრეაციო ზონა 2-ის (რზ-2) სამრეწველო ზონა 1-ით (ს-1) ცვლილება და გამწვანებული ტერიტორიების რუკით არსებული სარეკრეაციო ზონა 2-ის (რზ-2) მოხსნა.

ქალაქ თბილისის მუნიციპალიტეტის მერიის გარემოს დაცვის საქალაქო სამსახური, 11 დეკემბრის N01243463100 წერილით, კომპეტენციის ფარგლებში თანახმაა, საპროექტო ტერიტორიაზე განხორციელდეს მოთხოვნილი ფუნქციური ზონის ცვლილება და ასევე, მოიხსნას თბილისის გამწვანებული ტერიტორიების თემატური რუკით გათვალისწინებული სარეკრეაციო ზონა 2 (რზ-2).

მოთხოვნილი სახით ფუნქციური ზონის ცვლილების შემდგომ N01.19.28.001.274 საკადასტრო კოდიტ რეგისტრირებული მიწის ნაკვეთის მომიჯნავედ, დაურეგისტრირებელ ტერიტორიაზე ხარვეზის სახით რჩება სარეკრეაციო ზონა 2 (რზ-2) და გამწვანებული ტერიტორიების რუკით გავრცელებული სარეკრეაციო ზონა 2 (რზ-2). ხარვეზის გასწორების მიზნით, ქალაქ თბილისის მუნიციპალიტეტის საჯარო სამართლის იურიდიული პირის - ქალაქ თბილისის მუნიციპალიტეტის ტრანსპორტისა და ურბანული განვითარების სააგენტოს ინიციატივით ხორციელდება ზემოაღნიშნულ ტერიტორიაზე სარეკრეაციო ზონა 2-ის (რზ-2) სატრანსპორტო ზონა 1-ით (ტზ-1) ცვლილება და გამწვანებული ტერიტორიების რუკით არსებული სარეკრეაციო ზონა 2 (რზ-2) მოხსნა.

ზემოაღნიშნულის გათვალისწინებით, ქალაქ თბილისში, ჭირნახულის ქუჩაზე მდებარე მიწის ნაკვეთზე (საკადასტრო კოდი: N01.19.28.001.274), ასევე, მომიჯნავედ არსებულ დაურეგისტრირებელ ტერიტორიაზე სარეკრეაციო ზონა 2-ის (რზ-2) სამრეწველო ზონა 1-ითა (ს-1) და სატრანსპორტო ზონა 1-ით (ტზ-1) ცვლილება და გამწვანებული ტერიტორიების რუკით არსებული სარეკრეაციო ზონა 2-ის (რზ-2) მოხსნა მისაღებია.

**ა.ბ) ქალაქ თბილისის მუნიციპალიტეტის საკრებულოს დადგენილების პროექტის (შემდგომში - პროექტის) მიღების (გამოცემის) მიზანი:**



წარმოდგენილი მიწის ნაკვეთების სამშენებლოდ განვითარება მოთხოვნილი ფუნქციური ზონების შესაბამისად/ლეგალიზება/განკარგვა/ფაქტობრივი მდგომარეობის ასახვა.

**ა.გ) ქალაქ თბილისის მუნიციპალიტეტის საკრებულოს დადგენილების პროექტის (შემდგომში - პროექტის) მიღების (გამოცემის) ძირითადი არსი:**

„დედაქალაქის მიწათსარგებლობის გენერალური გეგმის დამტკიცების შესახებ“ ქალაქ თბილისის მუნიციპალიტეტის საკრებულოს 2019 წლის 15 მარტის №39-18 დადგენილებით დამტკიცებული დედაქალაქის მიწათსარგებლობის გენერალური გეგმით გათვალისწინებული ფუნქციური ზონების ცვლილება/დაზუსტება.

**ბ) პროექტის ფინანსურ-ეკონომიკური დასაბუთება:**

დადგენილების ამოქმედებისთვის დამატებითი საბიუჯეტო სახსრები საჭირო არ არის.

**გ) გენდერული თანასწორობის მდგომარეობაზე მოსალოდნელი ზეგავლენის შეფასება, რასაც გამოიწვევს პროექტის მიღება (გამოცემა):**

ინიციატორის მოსაზრებით დადგენილების ამოქმედება არ მოახდენს ზეგავლენას გენდერული თანასწორობის მდგომარეობაზე.

**დ) ბავშვის უფლებრივ მდგომარეობაზე ზეგავლენის შეფასება, რასაც გამოიწვევს პროექტის მიღება (გამოცემა):**

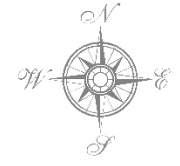
დადგენილების ამოქმედება არ მოახდენს ზეგავლენას ბავშვთა უფლებრივ მდგომარეობაზე.

**ე) პროექტის ავტორი:**

ქალაქ თბილისის მუნიციპალიტეტის მერია.

**ვ) პროექტის წარმდგენი:**

ქალაქ თბილისის მუნიციპალიტეტის მერი.




ქვემოთხსენიებული ტერიტორიაზე - კუბანის მდინარეზე და მისი დელტის რეგიონში  
კუბანის მდინარის ნაპირების დაცვის და განვითარების პროექტის  
კუბანის მდინარის ნაპირების დაცვის და განვითარების პროექტის



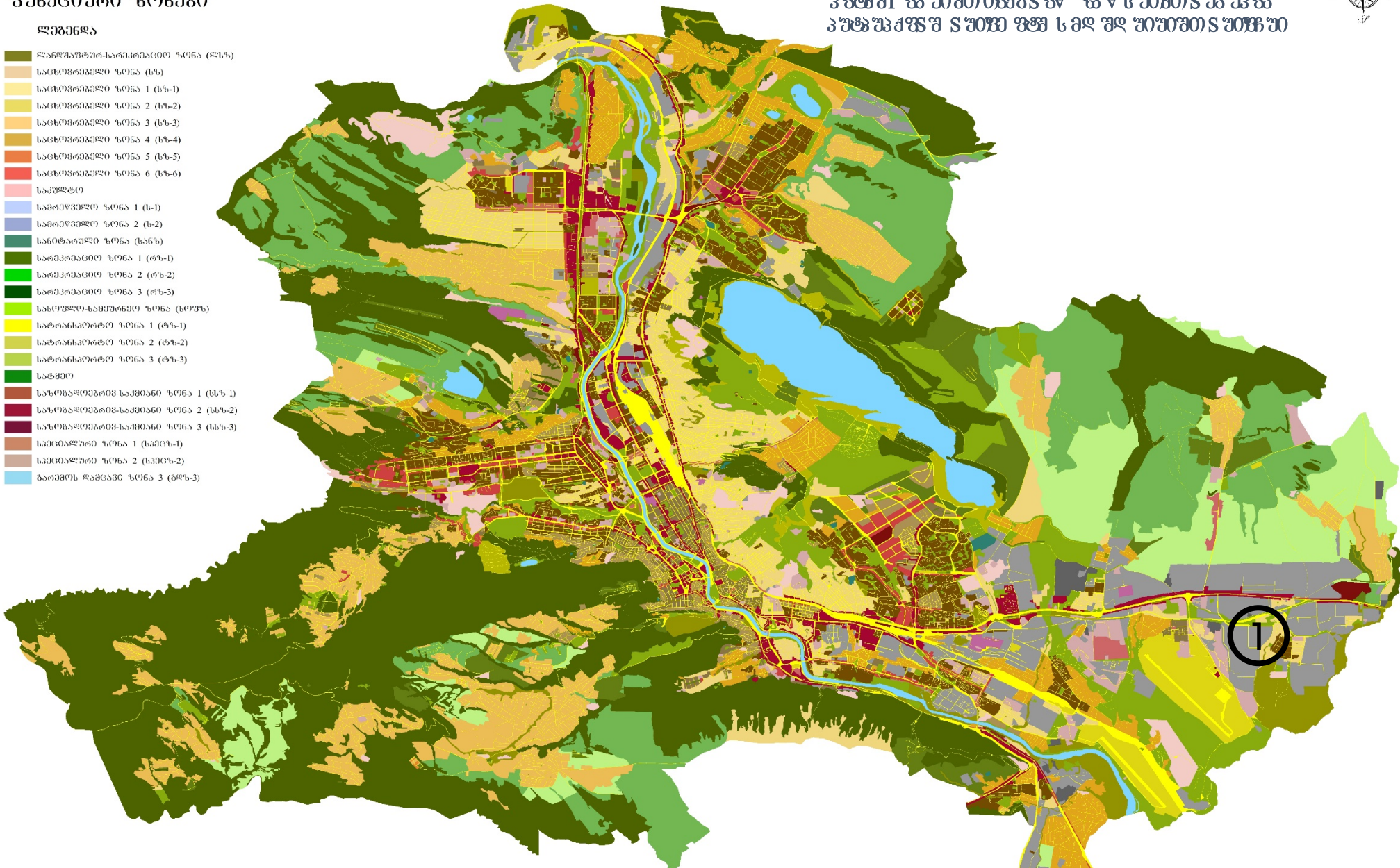


ფეხვეთის მუნიციპალიტეტის ტერიტორიის სპეციალური გეგმის საფუძველზე

ქვეყნის ტერიტორიის სპეციალური გეგმის საფუძველზე  
 ადგილობრივი მნიშვნელობის მნიშვნელოვანი  
 კულტურული მემკვიდრეობის ძეგლის ტერიტორიის  
 კონსერვაციის სპეციალური გეგმის დეტალური გეგმა



- ლეგენდა**
- დანარჩენი ტერიტორიის ტიპი (მ.ს.)
  - საცხოვრებელი ტიპი (ს.ს.)
  - საცხოვრებელი ტიპი 1 (ს.ს-1)
  - საცხოვრებელი ტიპი 2 (ს.ს-2)
  - საცხოვრებელი ტიპი 3 (ს.ს-3)
  - საცხოვრებელი ტიპი 4 (ს.ს-4)
  - საცხოვრებელი ტიპი 5 (ს.ს-5)
  - საცხოვრებელი ტიპი 6 (ს.ს-6)
  - საკულტო
  - სამრეწველო ტიპი 1 (ს.რ-1)
  - სამრეწველო ტიპი 2 (ს.რ-2)
  - საინტენსიური ტიპი (ს.ინ.ს.)
  - საინტენსიური ტიპი 1 (ს.ინ.ს-1)
  - საინტენსიური ტიპი 2 (ს.ინ.ს-2)
  - საინტენსიური ტიპი 3 (ს.ინ.ს-3)
  - სასოფლო-სამეურნეო ტიპი (ს.ს.მ.)
  - სატრანსპორტო ტიპი 1 (ს.ტ.ს-1)
  - სატრანსპორტო ტიპი 2 (ს.ტ.ს-2)
  - სატრანსპორტო ტიპი 3 (ს.ტ.ს-3)
  - სატყეო
  - საზოგადოებრივი-სამხიანი ტიპი 1 (ს.ზ.ს-1)
  - საზოგადოებრივი-სამხიანი ტიპი 2 (ს.ზ.ს-2)
  - საზოგადოებრივი-სამხიანი ტიპი 3 (ს.ზ.ს-3)
  - სამედიცინო ტიპი 1 (ს.მ.ტ.ს-1)
  - სამედიცინო ტიპი 2 (ს.მ.ტ.ს-2)
  - ბაგეჟის რეზერვუარი ტიპი 3 (ბ.რ.ს-3)



## ადგილმდებარეობა



დაინტერესებული პირი: სსიპ ქონების მართვის სააგენტო

დამკვეთის ინფორმაცია: სსიპ ქონების მართვის სააგენტო

მესაკუთრე: სსიპ „ქალაქ თბილისის მუნიციპალიტეტი“

მისამართი: ქალაქი თბილისი, ჭირნახული ქუჩა, სამგორის რაიონი

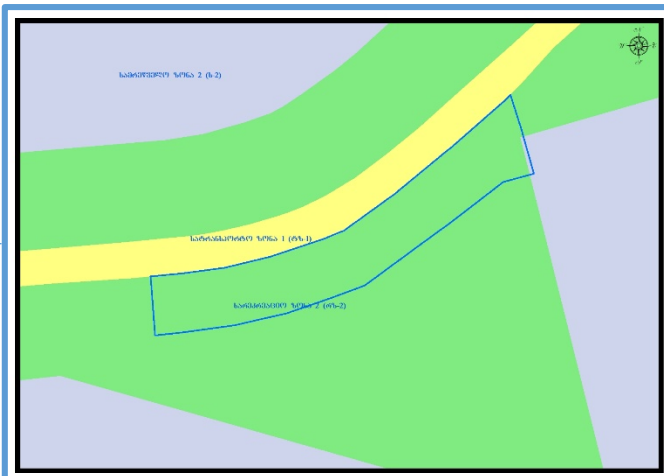
საკადასტრო კოდი : N01.19.28.001.274 და მიმდებარე დაურეგისტრირებელი ტერიტორია

მიზნობრიობა: აუქციონის ფორმით პრივატიზება

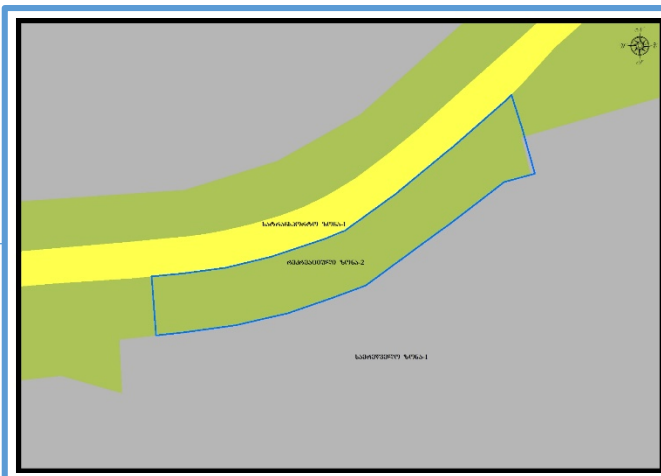
<https://maps.tbilisi.gov.ge/?orgId=1&objId=543949&Irid=10880#/C=44.9913133-41.6827837@Z=17>

განცხადების ნომერი : N 01243381897-67

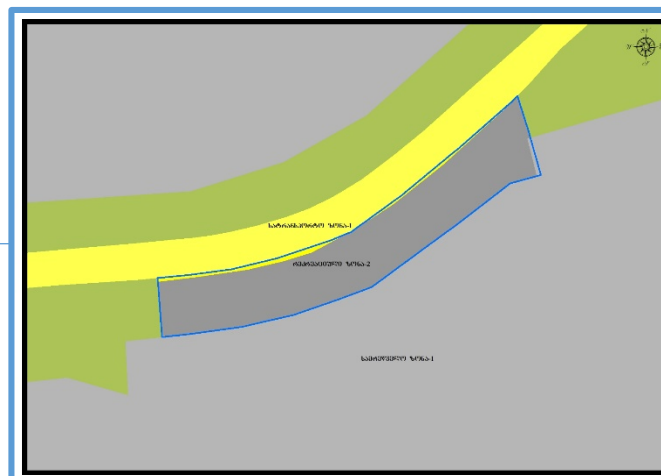
## ფუნქციური ზონირება 2014-2018



## არსებული ზონირება



## მოთხოვნილი ზონირება



მოთხოვნის ტექსტი: სარეკრეაციო ზონა-2 (რზ-2)-ის ცვლილება სამრეწველო ზონა-1 (ს-1), სატრანსპორტო ზონა-1 (ტზ-1)-ით

ცვლილების საერთო ფართობი: 1840 კვ.მ.

2014-2018 წლის გენერალური გეგმის ფუნქციური ზონირების რუკით ვრცელდებოდა სარეკრეაციო ზონა-2 (რზ-2), სამრეწველო ზონა-2 (ს-2)



არსებული ზონირება	მოთხოვნილი ზონირება
 სარეკრაციო ზონა-2 (რზ-2) (1840კვ.მ)	 სამრეწველო ზონა-1 (ს-1) (1761კვ.მ)  სატრანსპორტო ზონა-1 (ტზ-1) (79კვ.მ)

ქალაქ თბილისის მუნიციპალიტეტის მერიის გარემოს დაცვის საქალაქო სამსახურის პოზიცია: 2020 წლის

ქალაქ თბილისის მუნიციპალიტეტის საჯარო სამართლის იურიდიული პირის - ქალაქ თბილისის მუნიციპალიტეტის ტრანსპორტისა და ურბანული განვითარების სააგენტოს პოზიცია : შესაძლებლად

არსებული ზონირება



მოთხოვნილი ზონირება

