



განმცხადებელი (დაინტერესებული პირი)

ქალაქ თბილისის მუნიციპალიტეტის მერია
მისამართი: შარტავას ქ. 7ა
საკონტაქტო ინფორმაცია: 2722222; (+995 32) 2 72 22 22;
განცხადების N: 01-01243471469 განცხადების თარიღი: 12.12.2024
ხელმოწერი: კახა კალაძე თანამდებობა: მერი

განცხადება/რომენკლატურა

ქალაქ თბილისის მუნიციპალიტეტის საკრებულო
თავისუფალი განცხადება

მოთხოვნის ტექსტი

გიგზავნით ქალაქ თბილისის მუნიციპალიტეტის მთავრობის 2024 წლის 11 დეკემბრის N24.2094.2358 განკარგულებას, საკრებულოს დადგენილებას, განმარტებით ბარათს და პრეზენტაციას.

დამატებითი ინფორმაცია

- ფურცლების რაოდენობა: 0
- დანართი: -
- პასუხის გაცემის ფორმა:





ქალაქ თბილისის მუნიციპალიტეტის მერი



წერილის ნომერი: **01-01243471469**
თარიღი: **12/12/2024**

ადრესატი: ქალაქ თბილისის მუნიციპალიტეტის საკრებულო
მისამართი: თავისუფლების მოედანი N2

ქალაქ თბილისის მუნიციპალიტეტის საკრებულოს თავმჯდომარეს ბატონ გიორგი ტყემალაძეს

ბატონო გიორგი,

ქალაქ თბილისის მუნიციპალიტეტის საჯარო სამართლის იურიდიული პირის - ქალაქ თბილისის მუნიციპალიტეტის ტრანსპორტისა და ურბანული განვითარების სააგენტოში წარდგენილი განცხადებით N01243241342-67 და ქალაქ თბილისის მუნიციპალიტეტის საჯარო სამართლის იურიდიული პირი - ქალაქ თბილისის მუნიციპალიტეტის ტრანსპორტისა და ურბანული განვითარების სააგენტოს, ინიციატივით, მოთხოვნილია, ქ. თბილისის ტერიტორიაზე დედაქალაქის მიწათსარგებლობის გენერალური გეგმით დამტკიცებული ფუნქციური ზონის ცვლილება. აღნიშნული საკითხები „ქ. თბილისის მუნიციპალიტეტის ტერიტორიების გამოყენებისა და განაშენიანების რეგულირების წესების დამტკიცების შესახებ“ ქალაქ თბილისის მუნიციპალიტეტის საკრებულოს 2016 წლის 24 მაისის №14-39 დადგენილების მე-9 მუხლის მე-9, მე-10, მე-12 პუნქტების თანახმად, განხილულია ქალაქ თბილისის მუნიციპალიტეტის მთავრობის მიერ და მოწონებული იქნა 2024 წლის 11 დეკემბრის N24.2094.2358 განკარგულებით.

„ქ.თბილისის მუნიციპალიტეტის ტერიტორიების გამოყენებისა და განაშენიანების რეგულირების წესების დამტკიცების შესახებ“ ქალაქ თბილისის მუნიციპალიტეტის საკრებულოს 2016 წლის 24 მაისის №14-39 დადგენილების მე-9 მუხლის მე-12 და მე-13 პუნქტების შესაბამისად, განსახილველად გიგზავნით, „დედაქალაქის მიწათსარგებლობის გენერალური გეგმის დამტკიცების შესახებ“ ქალაქ თბილისის მუნიციპალიტეტის საკრებულოს 2019 წლის 15 მარტის N39-18 დადგენილებაში ცვლილების შეტანის თაობაზე ქ. თბილისის მუნიციპალიტეტის საკრებულოს დადგენილების პროექტს.

დანართი:

- ქალაქ თბილისის მუნიციპალიტეტის მთავრობის 2024 წლის 11 დეკემბრის N24.2094.2358 განკარგულება - 2 ფურცელი;
- „დედაქალაქის მიწათსარგებლობის გენერალური გეგმის დამტკიცების შესახებ“ ქალაქ თბილისის მუნიციპალიტეტის საკრებულოს 2019 წლის 15 მარტის N39-18 დადგენილებაში ცვლილების შეტანის თაობაზე ქალაქ თბილისის საკრებულოს დადგენილების პროექტი - 3 ფურცელი;
- „დედაქალაქის მიწათსარგებლობის გენერალური გეგმის დამტკიცების შესახებ“ ქალაქ თბილისის მუნიციპალიტეტის საკრებულოს 2019 წლის 15 მარტის N39-18 დადგენილებაში ცვლილების

შეტანის თაობაზე ქალაქ თბილისის მუნიციპალიტეტის საკრებულოს დადგენილების პროექტის განმარტებითი ბარათი - 1 ფურცელი;

4. პრეზენტაცია - 5 ფურცელი

კახა კალაძე

ქალაქ თბილისის მუნიციპალიტეტის მერი

გამოყენებულია კვალიფიცირი
ელექტრონული ხელმოწერა/
ელექტრონული შტამპი





ქალაქ თბილისის მუნიციპალიტეტის მთავრობა



განკარგულება - N 24.2094.2358
11 / დეკემბერი / 2024 წ.

„დედაქალაქის მიწათსარგებლობის გენერალური გეგმის დამტკიცების შესახებ“ ქალაქ თბილისის მუნიციპალიტეტის საკრებულოს 2019 წლის 15 მარტის N39-18 დადგენილებაში ცვლილების შეტანის თაობაზე” ქალაქ თბილისის მუნიციპალიტეტის საკრებულოს დადგენილების პროექტის მოწონების შესახებ

2024 წლის 19 ნოემბრის N01243241342-67 განცხადებით ქალაქ თბილისის მუნიციპალიტეტის სსიპ - ქონების მართვის სააგენტომ მოითხოვა ქალაქ თბილისში, აკაკი ბელიაშვილის ქუჩა N159-ის მიმდებარედ არსებულ მიწის ნაკვეთზე (საკადასტრო კოდი: N01.13.02.003.424) სარეკრეაციო ზონა 2-ის (რზ-2) საზოგადოებრივ-საქმიანი ზონა 3-ით (სსზ-3) ცვლილება და გამწვანებული ტერიტორიების რუკით არსებული სარეკრეაციო ზონა 2-ის (რზ-2) მოხსნა.

საქმისათვის არსებითი მნიშვნელობის მქონე გარემოებების შესწავლის შედეგად დადგინდა:

ქალაქ თბილისში, აკაკი ბელიაშვილის ქუჩა N159-ის მიმდებარედ არსებულ მიწის ნაკვეთზე (საკადასტრო კოდი: N01.13.02.003.424) მოთხოვნილია სარეკრეაციო ზონა 2-ის (რზ-2) საზოგადოებრივ-საქმიანი ზონა 3-ით (სსზ-3) ცვლილება და გამწვანებული ტერიტორიების რუკით არსებული სარეკრეაციო ზონა 2-ის (რზ-2) მოხსნა.

ფუნქციური ზონის ცვლილების მიზანს წარმოადგენს საპროექტო მიწის ნაკვეთის პრივატიზება.

ქალაქ თბილისის მუნიციპალიტეტის მერიის გარემოს დაცვის საქალაქო სამსახური, 2024 წლის 29 ნოემბრის N01243343178 წერილით, თანახმაა საპროექტო ტერიტორიაზე განხორციელდეს მოთხოვნილი ფუნქციური ზონის ცვლილება და ასევე, მოიხსნას თბილისის გამწვანებული ტერიტორიების თემატური რუკით გათვალისწინებული სარეკრეაციო ზონა 2 (რზ-2).

ზემოაღნიშნულის გათვალისწინებით, ქალაქ თბილისში, აკაკი ბელიაშვილის ქუჩა N159-ის მიმდებარედ არსებულ მიწის ნაკვეთზე (საკადასტრო კოდი: N01.13.02.003.424) სარეკრეაციო ზონა 2-ის (რზ-2) საზოგადოებრივ-საქმიანი ზონა 3-ით (სსზ-3) ცვლილება და გამწვანებული ტერიტორიების რუკით არსებული სარეკრეაციო ზონა 2-ის (რზ-2) მოხსნა მისაღებია.

საქართველოს ორგანული კანონის „ადგილობრივი თვითმმართველობის კოდექსის“ 75-ე მუხლის „ბ.ა“ და „ე.ბ“ ქვეპუნქტებისა და „ტექნიკური რეგლამენტის-დასახლებათა ტერიტორიების გამოყენებისა და განაშენიანების რეგულირების ძირითადი დებულებების დამტკიცების თაობაზე“ საქართველოს მთავრობის 2014 წლის 15 იანვრის №59 დადგენილებით დამტკიცებული ტექნიკური რეგლამენტის მე-14 მუხლის პირველი პუნქტისა და „ქ.თბილისის მუნიციპალიტეტის ტერიტორიების გამოყენებისა და განაშენიანების რეგულირების წესების დამტკიცების შესახებ“ ქალაქ თბილისის მუნიციპალიტეტის საკრებულოს 2016 წლის 24 მაისის N14-39 დადგენილებით დამტკიცებული წესების მე-9 მუხლის მე-12 პუნქტის საფუძველზე,

ქალაქ თბილისის მუნიციპალიტეტის მთავრობამ გადაწყვიტა:



1. მოწონებულ იქნეს „დედაქალაქის მიწათსარგებლობის გენერალური გეგმის დამტკიცების შესახებ“ ქალაქ თბილისის მუნიციპალიტეტის საკრებულოს 2019 წლის 15 მარტის N39-18 დადგენილებაში ცვლილების შეტანის თაობაზე“ ქალაქ თბილისის მუნიციპალიტეტის საკრებულოს დადგენილების პროექტი, ამ განკარგულების დანართის შესაბამისად, შემდეგ საკითხზე:

ქალაქ თბილისში, აკაკი ბელიაშვილის ქუჩა N159-ის მიმდებარედ არსებულ მიწის ნაკვეთზე (საკადასტრო კოდი: N01.13.02.003.424) სარეკრეაციო ზონა 2-ის (რზ-2) საზოგადოებრივ-საქმიანი ზონა 3-ით (სსზ-3) ცვლილება და გამწვანებული ტერიტორიების რუკით არსებული სარეკრეაციო ზონა 2-ის (რზ-2) მოხსნა.

2. კონტროლი განკარგულების შესრულებაზე დაევალოს ქალაქ თბილისის მუნიციპალიტეტის მერის პირველ მოადგილეს (ვიცე - მერი) ირაკლი ხმალაძეს.

3. ამ განკარგულების გასაჩივრება, დაინტერესებული მხარის მიერ, შესაძლებელია მისთვის განკარგულების გაცნობიდან ერთი თვის ვადაში, თბილისის საქალაქო სასამართლოში (მისამართი: ქ.თბილისი, დავით აღმაშენებლის ხეივანი N64), საქართველოს კანონმდებლობით დადგენილი წესით.

ქალაქ თბილისის მუნიციპალიტეტის მერი



ვახა კალაძე

ქალაქ თბილისის მუნიციპალიტეტის საკრებულოს

დადგენილება №

___ 2024 წ.

ქ. თბილისი

„დედაქალაქის მიწათსარგებლობის გენერალური გეგმის დამტკიცების შესახებ“ ქალაქ თბილისის მუნიციპალიტეტის საკრებულოს 2019 წლის 15 მარტის №39-18 დადგენილებაში ცვლილების შეტანის თაობაზე

„ნორმატიული აქტების შესახებ“ საქართველოს ორგანული კანონის მე-20 მუხლის თანახმად, ქალაქ თბილისის მუნიციპალიტეტის საკრებულო ადგენს:

მუხლი 1

შეტანილ იქნეს ცვლილება „დედაქალაქის მიწათსარგებლობის გენერალური გეგმის დამტკიცების შესახებ“ ქ. თბილისის მუნიციპალიტეტის საკრებულოს 2019 წლის 15 მარტის №39-18 დადგენილებაში (სსმ, ვებგვერდი: www.matsne.gov.ge, 15/03/2019, სარეგისტრაციო კოდი: 330090020.35.101.016587) და დადგენილების პირველი პუნქტით დამტკიცებული დედაქალაქის მიწათსარგებლობის გენერალური გეგმის გრაფიკული ნაწილი – რუკა (ფუნქციური ზონები) ჩამოყალიბდეს თანდართული რედაქციით.

მუხლი 2

დადგენილება ამოქმედდეს გამოქვეყნებისთანავე.

ქალაქ თბილისის მუნიციპალიტეტის

საკრებულოს თავმჯდომარე

გიორგი ტყემალაძე

„დედაქალაქის მიწათსარგებლობის გენერალური გეგმის დამტკიცების შესახებ“ ქალაქ თბილისის მუნიციპალიტეტის საკრებულოს 2019 წლის 15 მარტის №39-18 დადგენილებაში ცვლილების შეტანის თაობაზე“ ქალაქ თბილისის მუნიციპალიტეტის საკრებულოს დადგენილების პროექტის განმარტებითი ბარათი

ა) პროექტის მიღების (გამოცემის) მიზეზი/ძირითადი დამახასიათებელი ნიშნები:

ა.ა) ქალაქ თბილისის მუნიციპალიტეტის საკრებულოს დადგენილების პროექტის (შემდგომში - პროექტის) მიღების (გამოცემის) მიზეზი:

ქალაქ თბილისში, აკაკი ბელიაშვილის ქუჩა N159-ის მიმდებარედ არსებულ მიწის ნაკვეთზე (საკადასტრო კოდი: N01.13.02.003.424) მოთხოვნილია სარეკრეაციო ზონა 2-ის (რზ-2) საზოგადოებრივ-საქმიანი ზონა 3-ით (სსზ-3) ცვლილება და გამწვანებული ტერიტორიების რუკით არსებული სარეკრეაციო ზონა 2-ის (რზ-2) მოხსნა.

ფუნქციური ზონის ცვლილების მიზანს წარმოადგენს საპროექტო მიწის ნაკვეთის პრივატიზება.

ქალაქ თბილისის მუნიციპალიტეტის მერიის გარემოს დაცვის საქალაქო სამსახური, 2024 წლის 29 ნოემბრის N01243343178 წერილით, თანახმაა, საპროექტო ტერიტორიაზე განხორციელდეს მოთხოვნილი ფუნქციური ზონის ცვლილება და ასევე, მოიხსნას თბილისის გამწვანებული ტერიტორიების თემატური რუკით გათვალისწინებული სარეკრეაციო ზონა 2 (რზ-2).

ზემოაღნიშნულის გათვალისწინებით, ქალაქ თბილისში, აკაკი ბელიაშვილის ქუჩა N159-ის მიმდებარედ არსებულ მიწის ნაკვეთზე (საკადასტრო კოდი: N01.13.02.003.424) სარეკრეაციო ზონა 2-ის (რზ-2) საზოგადოებრივ-საქმიანი ზონა 3-ით (სსზ-3) ცვლილება და გამწვანებული ტერიტორიების რუკით არსებული სარეკრეაციო ზონა 2-ის (რზ-2) მოხსნა მისაღებია.

ა.ბ) ქალაქ თბილისის მუნიციპალიტეტის საკრებულოს დადგენილების პროექტის (შემდგომში - პროექტის) მიღების (გამოცემის) მიზანი:

წარმოდგენილი მიწის ნაკვეთის განკარგვა.

ა.გ) ქალაქ თბილისის მუნიციპალიტეტის საკრებულოს დადგენილების პროექტის (შემდგომში - პროექტის) მიღების (გამოცემის) ძირითადი არსი:

„დედაქალაქის მიწათსარგებლობის გენერალური გეგმის დამტკიცების შესახებ“ ქალაქ თბილისის მუნიციპალიტეტის საკრებულოს 2019 წლის 15 მარტის №39-18 დადგენილებით დამტკიცებული

დედაქალაქის მიწათსარგებლობის გენერალური გეგმით გათვალისწინებული ფუნქციური ზონების ცვლილება/დაზუსტება.

ბ) პროექტის ფინანსურ-ეკონომიკური დასაბუთება:

დადგენილების ამოქმედებისთვის დამატებითი საბიუჯეტო სახსრები საჭირო არ არის.

გ) გენდერული თანასწორობის მდგომარეობაზე მოსალოდნელი ზეგავლენის შეფასება, რასაც გამოიწვევს პროექტის მიღება (გამოცემა):

ინიციატორის მოსაზრებით დადგენილების ამოქმედება არ მოახდენს ზეგავლენას გენდერული თანასწორობის მდგომარეობაზე.

დ) ბავშვის უფლებრივ მდგომარეობაზე ზეგავლენის შეფასება, რასაც გამოიწვევს პროექტის მიღება (გამოცემა):

დადგენილების ამოქმედება არ მოახდენს ზეგავლენას ბავშვთა უფლებრივ მდგომარეობაზე.

ე) პროექტის ავტორი:

ქალაქ თბილისის მუნიციპალიტეტის მერია.

ვ) პროექტის წარმდგენი:

ქალაქ თბილისის მუნიციპალიტეტის მერი.

„დედაქალაქის მიწათსარგებლობის გენერალური გეგმის დამტკიცების შესახებ“ ქალაქ თბილისის მუნიციპალიტეტის საკრებულოს 2019 წლის 15 მარტის №39-18 დადგენილებაში ცვლილების შეტანის თაობაზე“ ქალაქ თბილისის მუნიციპალიტეტის საკრებულოს დადგენილების პროექტის მოწონების თაობაზე“ ქალაქ თბილისის მუნიციპალიტეტის მთავრობის განკარგულების პროექტის განმარტებითი ბარათი

ა) პროექტის მიღების (გამოცემის) მიზეზი/მირითადი დამახასიათებელი ნიშნები:

ქალაქ თბილისში, აკაკი ბელიაშვილის ქუჩა N159-ის მიმდებარედ არსებულ მიწის ნაკვეთზე (საკადასტრო კოდი: N01.13.02.003.424) მოთხოვნილია სარეკრეაციო ზონა 2-ის (რზ-2) საზოგადოებრივ-საქმიანი ზონა 3-ით (სსზ-3) ცვლილება და გამწვანებული ტერიტორიების რუკით არსებული სარეკრეაციო ზონა 2-ის (რზ-2) მოხსნა.

ფუნქციური ზონის ცვლილების მიზანს წარმოადგენს საპროექტო მიწის ნაკვეთის პრივატიზება.

ქალაქ თბილისის მუნიციპალიტეტის მერიის გარემოს დაცვის საქალაქო სამსახური, 2024 წლის 29 ნოემბრის N01243343178 წერილით, თანახმაა, საპროექტო ტერიტორიაზე განხორციელდეს მოთხოვნილი ფუნქციური ზონის ცვლილება და ასევე, მოიხსნას თბილისის გამწვანებული ტერიტორიების თემატური რუკით გათვალისწინებული სარეკრეაციო ზონა 2 (რზ-2).

ზემოაღნიშნულის გათვალისწინებით, ქალაქ თბილისში, აკაკი ბელიაშვილის ქუჩა N159-ის მიმდებარედ არსებულ მიწის ნაკვეთზე (საკადასტრო კოდი: N01.13.02.003.424) სარეკრეაციო ზონა 2-ის (რზ-2) საზოგადოებრივ-საქმიანი ზონა 3-ით (სსზ-3) ცვლილება და გამწვანებული ტერიტორიების რუკით არსებული სარეკრეაციო ზონა 2-ის (რზ-2) მოხსნა მისაღებია.

ბ) პროექტის ფინანსურ-ეკონომიკური დასაბუთება:

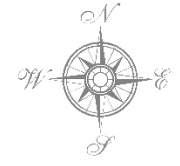
პროექტის მიღება არ გამოიწვევს ბიუჯეტიდან აუცილებელი ხარჯების გამოყოფას, არ მოახდენს გავლენას ქალაქ თბილისის მუნიციპალიტეტის ბიუჯეტის საშემოსავლო და ხარჯვით ნაწილზე.

გ) პროექტის ავტორ(ებ)ი:

პროექტის ავტორია ქალაქ თბილისის მუნიციპალიტეტის საჯარო სამართლის იურიდიული პირი - ქალაქ თბილისის მუნიციპალიტეტის ტრანსპორტისა და ურბანული განვითარების სააგენტო.

დ) პროექტის წარმდგენი:

პროექტის წარმდგენია ქალაქ თბილისის მუნიციპალიტეტის საჯარო სამართლის იურიდიული პირის - ქალაქ თბილისის მუნიციპალიტეტის ტრანსპორტისა და ურბანული განვითარების სააგენტოს უფროსი.



ქვემოთხსენიებული ტერიტორიაზე - კუბანის მდინარეზე და მისი დელტის რეგიონში
კუბანის მდინარის ნაპირების დაცვის და განვითარების პროექტის
კუბანის მდინარის ნაპირების დაცვის და განვითარების პროექტის

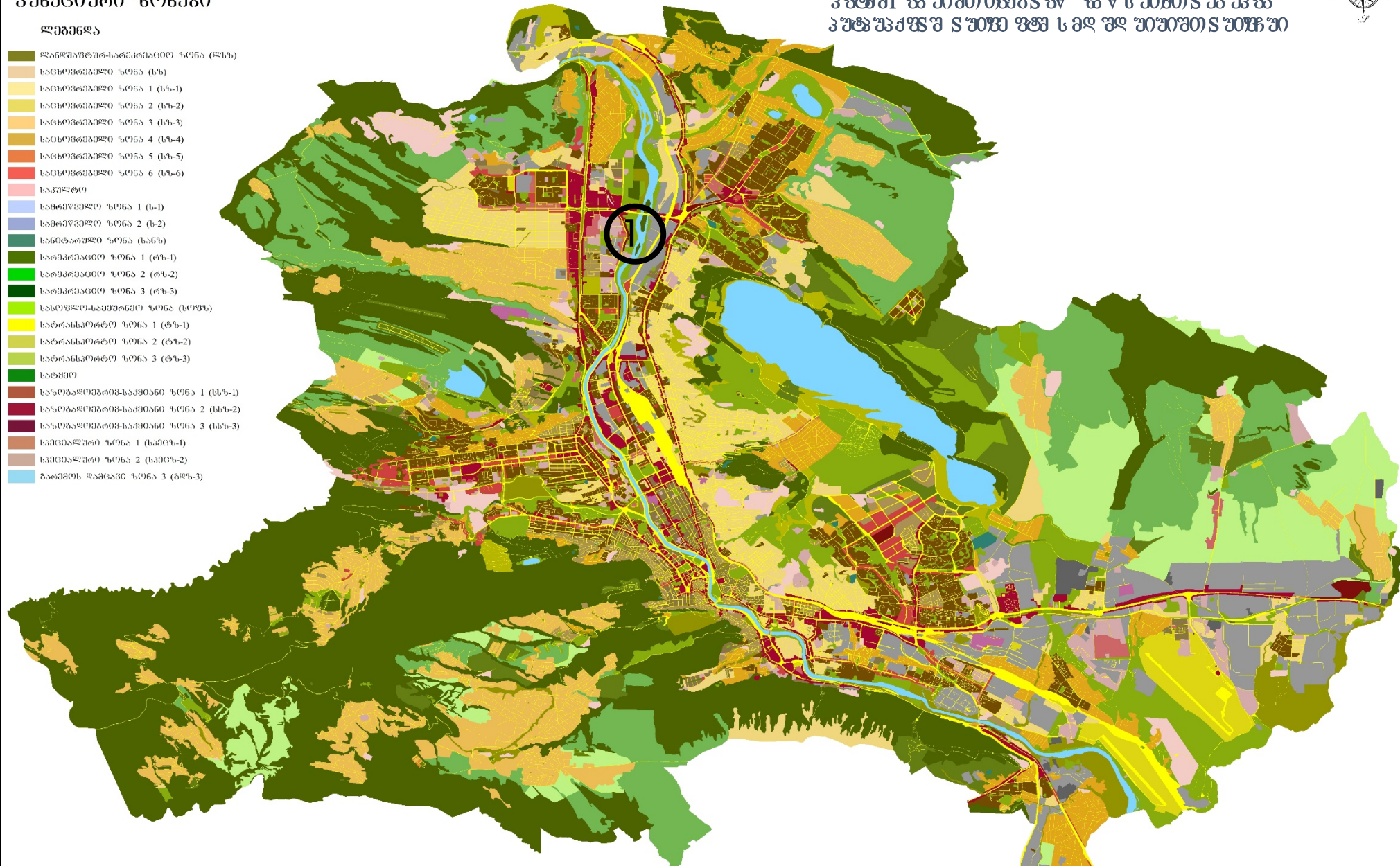


ფუნქციური ზონები

ლეგენდა

- ღანღავიან-სარეაბილიტაციო ზონა (ფსზ)
- საცხოვრებელი ზონა (სზ)
- საცხოვრებელი ზონა 1 (სზ-1)
- საცხოვრებელი ზონა 2 (სზ-2)
- საცხოვრებელი ზონა 3 (სზ-3)
- საცხოვრებელი ზონა 4 (სზ-4)
- საცხოვრებელი ზონა 5 (სზ-5)
- საცხოვრებელი ზონა 6 (სზ-6)
- საკულტო
- სამრეწველო ზონა 1 (ს-1)
- სამრეწველო ზონა 2 (ს-2)
- სანიტარული ზონა (სანზ)
- სარეაბილიტაციო ზონა 1 (რზ-1)
- სარეაბილიტაციო ზონა 2 (რზ-2)
- სარეაბილიტაციო ზონა 3 (რზ-3)
- სასოფლო-სამეურნეო ზონა (სოფზ)
- სატრანსპორტო ზონა 1 (ტზ-1)
- სატრანსპორტო ზონა 2 (ტზ-2)
- სატრანსპორტო ზონა 3 (ტზ-3)
- სატყეო
- საზოგადოებრივ-სამხიანო ზონა 1 (სზხ-1)
- საზოგადოებრივ-სამხიანო ზონა 2 (სზხ-2)
- საზოგადოებრივ-სამხიანო ზონა 3 (სზხ-3)
- სამრეწველო ზონა 1 (სამრ-1)
- სამრეწველო ზონა 2 (სამრ-2)
- ბაგეჟის რაიონი ზონა 3 (ბრ-3)

ქვემოთაა წარმოდგენილია აჭარის ავტონომიური რეგიონის აჭარის მხარის მუნიციპალიტეტის სოფ. ზაქარაძის მუნიციპალიტეტის ტერიტორიაზე საცხოვრებელი ზონების განაწილების გეგმა.



ადგილმდებარეობა



დაინტერესებული პირი: სსიპ ქონების მართვის სააგენტო

დამკვეთის ინფორმაცია: სსიპ ქონების მართვის სააგენტო

მესაკუთრე: სსიპ ქალაქ თბილისის მუნიციპალიტეტი

მისამართი: ქალაქი თბილისი, ქუჩა აკაკი ბეილიაშვილი, N159, მიმდებარედ

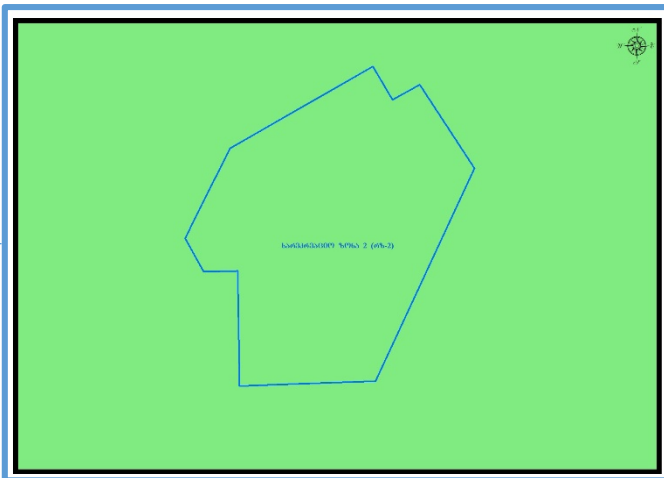
საკადასტრო კოდი : N 01.13.02.003.424

მიზნობრიობა: აუქციონის ფორმით პრივატიზება

<https://maps.tbilisi.gov.ge/?orgId=1&objId=539547&Irid=10880#/C=44.7838192-41.7811782@Z=17>

განცხადების ნომერი : N 01243241342-67

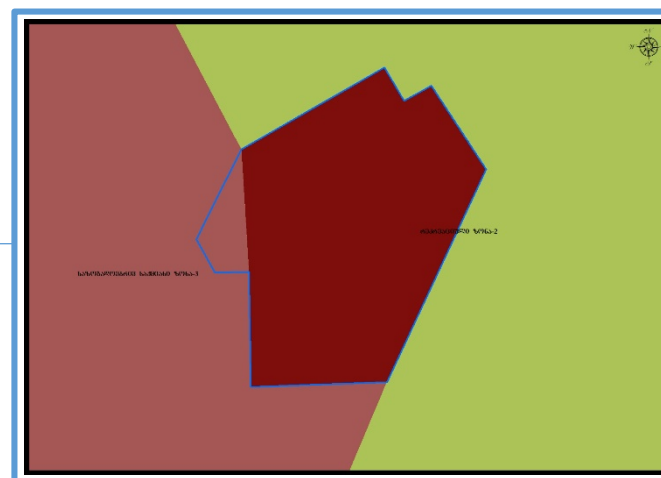
ფუნქციური ზონირება 2014-2018



არსებული ზონირება



მოთხოვნილი ზონირება



მოთხოვნის ტექსტი: სარეკრეაციო ზონა-2 (რზ-2)-ის ცვლილება საზოგადოებრივ-საქმიანი ზონა-3 (სსზ-3)-ით

ცვლილების საერთო ფართობი: 995 კვ.მ.

2014-2018 წლის გენერალური გეგმის ფუნქციური ზონირების რუკით ვრცელდებოდა სარეკრეაციო ზონა-2 (რზ-2)

არსებული ზონირება	მოთხოვნილი ზონირება
 სარეკრეაციო ზონა-2 (რზ-2) (995კვ.მ)	 საზოგადოებრივ-საქმიანი ზონა-3 (სსზ-3) (995კვ.მ)

ქალაქ თბილისის მუნიციპალიტეტის მერიის გარემოს დაცვის საქალაქო სამსახურის პოზიცია: 2024 წლის 29 ნოემბრის N01243343178 სამსახური კომპეტენციის ფარგლებში თანახმაა, საპროექტო ტერიტორიაზე განხორციელდეს მოთხოვნილი ფუნქციური ზონის ცვლილება და ასევე, მოიხსნას თბილისის გამწვანებული ტერიტორიების თემატური რუკით გათვალისწინებული რზ-2-ის ფენა.

ქალაქ თბილისის მუნიციპალიტეტის საჯარო სამართლის იურიდიული პირის - ქალაქ თბილისის მუნიციპალიტეტის ტრანსპორტისა და ურბანული განვითარების სააგენტოს პოზიცია : შესაძლებლად მიაჩნია ფუნქციური ზონის ცვლილება.

არსებული ზონირება



მოთხოვნილი ზონირება

