



განმცხადებელი (დაინტერესებული პირი)

ქალაქ თბილისის მუნიციპალიტეტის მერია
მისამართი: შარტავას ქ. 7ა
საკონტაქტო ინფორმაცია: 2722222; (+995 32) 2 72 22 22;
განცხადების N: 01-01243331885 განცხადების თარიღი: 28.11.2024
ხელმოწერი: კახა კალაძე თანამდებობა: მერი

განცხადება/რომენკლატურა

ქალაქ თბილისის მუნიციპალიტეტის საკრებულო
თავისუფალი განცხადება

მოთხოვნის ტექსტი

2024 წლის 27 ნოემბრის N24.2009.2259 განკარგულებით მოწონებული მტავრობის თანხმობები საკვებულოში გადასაგზავნი

დამატებითი ინფორმაცია

- ფურცლების რაოდენობა: 0
- დანართი: -
- პასუხის გაცემის ფორმა:



ქალაქ თბილისის მუნიციპალიტეტის მერი



წერილის ნომერი: **01-01243331885**
თარიღი: **28/11/2024**

ადრესატი: ქალაქ თბილისის მუნიციპალიტეტის საკრებულო
მისამართი: თავისუფლების მოედანი N2

ქალაქ თბილისის მუნიციპალიტეტის საკრებულოს თავმჯდომარეს
ბატონ გიორგი ტყემალაძეს

ბატონო გიორგი,

ქალაქ თბილისის მუნიციპალიტეტის საჯარო სამართლის იურიდიული პირის - ქალაქ თბილისის მუნიციპალიტეტის ტრანსპორტისა და ურბანული განვითარების სააგენტოში წარდგენილი N01243093169-67; N01242203457-67; N01243182106-67 განცხადებით და ქალაქ თბილისის მუნიციპალიტეტის საჯარო სამართლის იურიდიული პირი - ქალაქ თბილისის მუნიციპალიტეტის ტრანსპორტისა და ურბანული განვითარების სააგენტოს ინიციატივით მოთხოვნილია ქ. თბილისის ტერიტორიაზე დედაქალაქის მიწათსარგებლობის გენერალური გეგმით დამტკიცებული ფუნქციური ზონის ცვლილება. აღნიშნული საკითხები „ქ. თბილისის მუნიციპალიტეტის ტერიტორიების გამოყენებისა და განაშენიანების რეგულირების წესების დამტკიცების შესახებ“ ქალაქ თბილისის მუნიციპალიტეტის საკრებულოს 2016 წლის 24 მაისის №14-39 დადგენილების მე-9 მუხლის მე-9, მე-10, მე-12 პუნქტების თანახმად, განხილულია ქალაქ თბილისის მუნიციპალიტეტის მთავრობის მიერ და მოწონებული იქნა 2024 წლის 27 ნოემბრის N24.2009.2259 განკარგულებით.

„ქ.თბილისის მუნიციპალიტეტის ტერიტორიების გამოყენებისა და განაშენიანების რეგულირების წესების დამტკიცების შესახებ“ ქალაქ თბილისის მუნიციპალიტეტის საკრებულოს 2016 წლის 24 მაისის №14-39 დადგენილების მე-9 მუხლის მე-12 და მე-13 პუნქტების შესაბამისად, განსახილველად გიგზავნით, „დედაქალაქის მიწათსარგებლობის გენერალური გეგმის დამტკიცების შესახებ“ ქალაქ თბილისის მუნიციპალიტეტის საკრებულოს 2019 წლის 15 მარტის N39-18 დადგენილებაში ცვლილების შეტანის თაობაზე ქ. თბილისის მუნიციპალიტეტის საკრებულოს დადგენილების პროექტს.

დანართი:

- ქალაქ თბილისის მუნიციპალიტეტის მთავრობის 2024 წლის 27 ნოემბრის N24.2009.2259 განკარგულება -7 ფურცელი;
- „დედაქალაქის მიწათსარგებლობის გენერალური გეგმის დამტკიცების შესახებ“ ქალაქ თბილისის მუნიციპალიტეტის საკრებულოს 2019 წლის 15 მარტის N39-18 დადგენილებაში ცვლილების შეტანის თაობაზე ქალაქ თბილისის საკრებულოს დადგენილების პროექტი -7 ფურცელი;
- „დედაქალაქის მიწათსარგებლობის გენერალური გეგმის დამტკიცების შესახებ“ ქალაქ თბილისის მუნიციპალიტეტის საკრებულოს 2019 წლის 15 მარტის N39-18 დადგენილებაში ცვლილების

შეტანის თაობაზე ქალაქ თბილისის მუნიციპალიტეტის საკრებულოს დადგენილების პროექტის განმარტებითი ბარათი -7 ფურცელი;

4. პრეზენტაცია 10 ფურცელი.

კახა კალაძე

ქალაქ თბილისის მუნიციპალიტეტის მერი

გამოყენებულია კვალიფიციური
ელექტრონული ხელმოწერა/
ელექტრონული შტამპი





ქალაქ თბილისის მუნიციპალიტეტის მთავრობა



განკარგულება - N 24.2009.2259
27 / ნოემბერი / 2024 წ.

„დედაქალაქის მიწათსარგებლობის გენერალური გეგმის დამტკიცების შესახებ“ ქალაქ თბილისის მუნიციპალიტეტის საკრებულოს 2019 წლის 15 მარტის №39-18 დადგენილებაში ცვლილების შეტანის თაობაზე“ ქალაქ თბილისის მუნიციპალიტეტის საკრებულოს დადგენილების პროექტის მოწონების შესახებ

ქალაქ თბილისის მუნიციპალიტეტის მთავრობა განიხილავს შემდეგ საკითხებს:

ა) 2024 წლის 4 ნოემბრის N01243093169-67 განცხადებით ერეკლე სულთანიშვილმა (პ/ნ 01027090483) მოითხოვა ქალაქ თბილისში, აგრარული უნივერსიტეტის ტერიტორიაზე მდებარე მიწის ნაკვეთზე (საკადასტრო კოდი: N01.72.14.014.359) საცხოვრებელი ზონის (სზ) სპეციალური ზონა 1-ით (სპეცზ-1) ცვლილება;

ბ) 2024 წლის 7 აგვისტოს N01242203457-67 განცხადებით სოფიო პატარაიამ (პ/ნ 01009021020) მოითხოვა ქალაქ თბილისში, ილია ჭავჭავაძის გამზირის N41ა-ს მიმდებარედ არსებულ მიწის ნაკვეთზე (საკადასტრო კოდი: N01.14.14.001.037) გამწვანებული ტერიტორიების რუკით არსებული ურბანული (შიდაკვარტალური) გამწვანების მოხსნა;

გ) 2024 წლის 13 ნოემბრის N01243182106-67 განცხადებით ქალაქ თბილისის მუნიციპალიტეტის სსიპ ქონების მართვის სააგენტომ მოითხოვა ქალაქ თბილისში, კახეთის გზატკეცილზე მდებარე მიწის ნაკვეთზე (საკადასტრო კოდი: N01.19.15.008.107) სარეკრეაციო ზონა 2-ის (რზ-2), სატრანსპორტო ზონა 1-ისა (ტზ-1) და საცხოვრებელი ზონის სამრეწველო ზონა 1-ით (ს-1) ცვლილება და გამწვანებული ტერიტორიების რუკით არსებული სარეკრეაციო ზონა 2-ისა (რზ-2) და სარეკრეაციო ზონა 1-ის (რზ-1) მოხსნა.

საქმისათვის არსებითი მნიშვნელობის მქონე გარემოებების შესწავლის შედეგად დადგინდა:

ა) ქალაქ თბილისში, აგრარული უნივერსიტეტის ტერიტორიაზე მდებარე მიწის ნაკვეთზე (საკადასტრო კოდი: N01.72.14.014.359) მოთხოვნილია საცხოვრებელი ზონის (სზ) სპეციალური ზონა 1-ით (სპეცზ-1) ცვლილება.



N01.72.14.014.359 საკადასტრო კოდით რეგისტრირებულ მიწის ნაკვეთზე ფუნქციური ზონის ცვლილების მიზანს წარმოადგენს სასაწყობე ინფრასტრუქტურის მქონე შენობა-ნაგებობის განთავსება.

„დედაქალაქის მიწათსარგებლობის გენერალური გეგმის დამტკიცების შესახებ“ ქ. თბილისის მუნიციპალიტეტის საკრებულოს 2014 წლის 30 დეკემბრის №20-105 დადგენილებით დამტკიცებული დედაქალაქის მიწათსარგებლობის გენერალური გეგმის შესაბამისად, N01.72.14.014.359 საკადასტრო კოდით რეგისტრირებულ მიწის ნაკვეთსა და მიმდებარე ტერიტორიაზე ვრცელდებოდა სპეციალური ზონა 1 (სპეცზ-1).

მოთხოვნილი სახით ფუნქციური ზონის ცვლილების შემდგომ, საპროექტო არეალის მიღმა დაურეგისტრირებელი ტერიტორიის მცირე ნაწილზე ხარვეზის სახით რჩება საცხოვრებელი ზონა (სზ), აღნიშნული ხარვეზის გასწორების მიზნით, ქალაქ თბილისის მუნიციპალიტეტის საჯარო სამართლის იურიდიული პირის - ქალაქ თბილისის მუნიციპალიტეტის ტრანსპორტისა და ურბანული განვითარების სააგენტოს ინიციატივით ხორციელდება N01.72.14.014.359 რეგისტრირებული მიწის ნაკვეთის მიმდებარედ არსებულ დაურეგისტრირებელ ტერიტორიაზე საცხოვრებელი ზონის (სზ) სპეციალური ზონა 1-ით (სპეცზ-1) ცვლილება.

წინამდებარე დადგენილების მიღებით ზიანის ანაზღაურებაზე უფლებამოსილი მესაკუთრის კანონიერი უფლების აღდგენის მიზნით და ზემოაღნიშნულის გათვალისწინებით, ქალაქ თბილისში, აგრარული უნივერსიტეტის ტერიტორიაზე მდებარე მიწის ნაკვეთსა (საკადასტრო კოდი: N01.72.14.014.359) და მიმდებარედ არსებულ დაურეგისტრირებელ ტერიტორიაზე საცხოვრებელი ზონის (სზ) სპეციალური ზონა 1-ით (სპეცზ-1) ცვლილება მისაღებია;

ბ) ქალაქ თბილისში, ილია ჭავჭავაძის გამზირის N41ა-ს მიმდებარედ არსებულ მიწის ნაკვეთზე (საკადასტრო კოდი: N01.14.14.001.037) მოთხოვნილია გამწვანებული ტერიტორიების რუკით არსებული ურბანული (შიდაკვარტალური) გამწვანების მოხსნა.

ქალაქ თბილისის მუნიციპალიტეტის მერიის გარემოს დაცვის საქალაქო სამსახური, 2024 წლის 25 სექტემბრის N01242692073 წერილის შესაბამისად, კომპეტენციის ფარგლებში თანახმაა, საპროექტო ტერიტორიაზე განხორციელდეს თბილისის გამწვანებული ტერიტორიების თემატური რუკით გათვალისწინებული შიდაკვარტალური და მცირე ზომის ურბანული გამწვანების მოხსნა.

მოთხოვნილი სახით ფუნქციური ცვლილების შემთხვევაში ინტერაქტიულ რუკაზე წარმოქმნილი ხარვეზის გასწორების მიზნით, N01.14.14.001.018 საკადასტრო კოდით რეგისტრირებული მიწის ნაკვეთის ნაწილსა და მიმდებარედ არსებულ დაურეგისტრირებელ ტერიტორიაზე ქალაქ თბილისის მუნიციპალიტეტის საჯარო სამართლის იურიდიული პირის - ქალაქ თბილისის მუნიციპალიტეტის ტრანსპორტისა და ურბანული განვითარების სააგენტოს ინიციატივით ხორციელდება გამწვანებული

ტერიტორიების რუკით არსებული ურბანული (შიდაკვარტალური) გამწვანების მოხსნა.

ზემოაღნიშნულის გათვალისწინებით, ქალაქ თბილისში, ილია ჭავჭავაძის გამზირის N41ა-ს მიმდებარედ არსებულ მიწის ნაკვეთზე (საკადასტრო კოდი: N01.14.14.001.037), ასევე, N01.14.14.001.018 საკადასტრო კოდით რეგისტრირებული მიწის ნაკვეთის ნაწილსა და მიმდებარე დაურეგისტრირებელ ტერიტორიაზე გამწვანებული ტერიტორიების რუკით არსებული ურბანული (შიდაკვარტალური) გამწვანების მოხსნა მისაღებია;

გ) ქალაქ თბილისში, კახეთის გზატკეცილზე მდებარე მიწის ნაკვეთზე (საკადასტრო კოდი: N01.19.15.008.107) მოთხოვნილია სარეკრეაციო ზონა 2-ის (რზ-2), სატრანსპორტო ზონა 1-ისა (ტზ-1) და საცხოვრებელი ზონის სამრეწველო ზონა 1-ით (ს-1) ცვლილება და გამწვანებული ტერიტორიების რუკით არსებული სარეკრეაციო ზონა 2-ისა (რზ-2) და სარეკრეაციო ზონა 1-ის (რზ-1) მოხსნა.

ქალაქ თბილისის მუნიციპალიტეტის მერიის გარემოს დაცვის საქალაქო სამსახური, 2024 წლის 20 ნოემბრის N01243251567 წერილის შესაბამისად, კომპეტენციის ფარგლებში თანახმაა, საპროექტო ტერიტორიაზე განხორციელდეს მოთხოვნილი ფუნქციური ზონის ცვლილება და ასევე, მოიხსნას თბილისის გამწვანებული ტერიტორიების თემატური რუკით გათვალისწინებული სარეკრეაციო ზონა 2 (რზ-2).

ქალაქ თბილისის მუნიციპალიტეტის საჯარო სამართლის იურიდიული პირის - ქალაქ თბილისის მუნიციპალიტეტის ტრანსპორტისა და ურბანული განვითარების სააგენტოს 2024 წლის 21 ნოემბრის N0124326562 წერილით საპროექტო მიწის ნაკვეთზე გავრცელებული სატრანსპორტო ზონა 1 (ტზ-1) არ ქმნის გზათა ერთიან ქსელს. აგრეთვე, მისი არსებული კონფიგურაცია და პარამეტრი არ არის შესაბამისი განსახილველ მონაკვეთზე ჯეროვანი სატრანსპორტო ინფრასტრუქტურის მოწყობისთვის.

მოთხოვნილი სახით ფუნქციური ზონის ცვლილების შემდგომ, საპროექტო არეალს მიღმა, N01.19.15.008.037 საკადასტრო კოდით რეგისტრირებული მიწის ნაკვეთის ნაწილზე ხარვეზის სახით რჩება სარეკრეაციო ზონა 2 (რზ-2). აღნიშნული ხარვეზის გასწორების მიზნით, ქალაქ თბილისის მუნიციპალიტეტის საჯარო სამართლის იურიდიული პირის - ქალაქ თბილისის მუნიციპალიტეტის ტრანსპორტისა და ურბანული განვითარების სააგენტოს ინიციატივით N01.19.15.008.037 საკადასტრო კოდით რეგისტრირებული მიწის ნაკვეთის ნაწილზე ხორციელდება სარეკრეაციო ზონა 2-ის (რზ-2) სამრეწველო ზონა 1-ით (ს-1) ცვლილება. ასევე, ცვლილებას ექვემდებარება გამწვანებული ტერიტორიების თემატური რუკით გათვალისწინებული სარეკრეაციო ზონა 2 (რზ-2) და საპროექტო მიწის ნაკვეთის მცირე ნაწილზე ამავე რუკით გათვალისწინებული სარეკრეაციო ზონა 1 (რზ-1).

ზემოაღნიშნულის გათვალისწინებით, ქალაქ თბილისში, კახეთის გზატკეცილზე მდებარე მიწის ნაკვეთზე (საკადასტრო კოდი: N01.19.15.008.107), ასევე, N01.19.15.008.037 საკადასტრო ერთეულის ნაწილზე სარეკრეაციო ზონა 2-ის (რზ-2), სატრანსპორტო ზონა 1-ისა (ტზ-1) და საცხოვრებელი ზონის სამრეწველო ზონა 1-ით (ს-1) ცვლილება და გამწვანებული ტერიტორიების რუკით არსებული სარეკრეაციო ზონა 2-ისა (რზ-2) და სარეკრეაციო ზონა 1-ის (რზ-1) მოხსნა მისაღებია.

საქართველოს ორგანული კანონის „ადგილობრივი თვითმმართველობის კოდექსის“ 75-ე მუხლის „ბ.ა“ და „ე.ბ“ ქვეპუნქტებისა და „ტექნიკური რეგლამენტის-დასახლებათა ტერიტორიების გამოყენებისა და განაშენიანების რეგულირების ძირითადი დებულებების დამტკიცების თაობაზე“ საქართველოს მთავრობის 2014 წლის 15 იანვრის №59 დადგენილებით დამტკიცებული ტექნიკური რეგლამენტის მე-14 მუხლის პირველი პუნქტისა და „ქ. თბილისის მუნიციპალიტეტის ტერიტორიების გამოყენებისა და განაშენიანების რეგულირების წესების დამტკიცების შესახებ“ ქალაქ თბილისის მუნიციპალიტეტის საკრებულოს 2016 წლის 24 მაისის №14-39 დადგენილებით დამტკიცებული წესების მე-9 მუხლის მე-12 პუნქტის საფუძველზე,

ქალაქ თბილისის მუნიციპალიტეტის მთავრობამ გადაწყვიტა:

1. მოწონებულ იქნეს „დედაქალაქის მიწათსარგებლობის გენერალური გეგმის დამტკიცების შესახებ“ ქალაქ თბილისის მუნიციპალიტეტის საკრებულოს 2019 წლის 15 მარტის №39-18 დადგენილებაში ცვლილების შეტანის თაობაზე“ ქალაქ თბილისის მუნიციპალიტეტის საკრებულოს დადგენილების პროექტი, ამ განკარგულების დანართის შესაბამისად, შემდეგ საკითხებზე:

ა) ქალაქ თბილისში, აგრარული უნივერსიტეტის ტერიტორიაზე მდებარე მიწის ნაკვეთსა (საკადასტრო კოდი: N01.72.14.014.359) და მიმდებარედ არსებულ დაურეგისტრირებელ ტერიტორიაზე საცხოვრებელი ზონის (სზ) სპეციალური ზონა 1-ით (სპეცზ-1) ცვლილება;

ბ) ქალაქ თბილისში, ილია ჭავჭავაძის გამზირის N41ა-ს მიმდებარედ არსებულ მიწის ნაკვეთზე (საკადასტრო კოდი: N01.14.14.001.037), ასევე, N01.14.14.001.018 საკადასტრო კოდით რეგისტრირებული მიწის ნაკვეთის ნაწილსა და მიმდებარე დაურეგისტრირებელ ტერიტორიაზე გამწვანებული ტერიტორიების რუკით არსებული ურბანული (შიდაკვარტალური) გამწვანების მოხსნა;

გ) ქალაქ თბილისში, კახეთის გზატკეცილზე მდებარე მიწის ნაკვეთზე (საკადასტრო კოდი: N01.19.15.008.107), ასევე, N01.19.15.008.037 საკადასტრო

ერთეულის ნაწილზე სარეკრეაციო ზონა 2-ის (რზ-2), სატრანსპორტო ზონა 1-ისა (ტზ-1) და საცხოვრებელი ზონის სამრეწველო ზონა 1-ით (ს-1) ცვლილება და გამწვანებული ტერიტორიების რუკით არსებული სარეკრეაციო ზონა 2-ისა (რზ-2) და სარეკრეაციო ზონა 1-ის (რზ-1) მოხსნა.

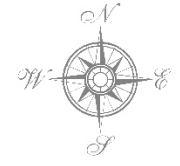
2. კონტროლი განკარგულების შესრულებაზე დაევალოს ქალაქ თბილისის მუნიციპალიტეტის მერის პირველ მოადგილეს (ვიცე-მერი) ირაკლი ხმალაძეს.

3. ამ განკარგულების გასაჩივრება, დაინტერესებული მხარის მიერ, შესაძლებელია მისთვის განკარგულების გაცნობიდან ერთი თვის ვადაში, თბილისის საქალაქო სასამართლოში (მისამართი: ქ. თბილისი, დავით აღმაშენებლის ხეივანი №64), საქართველოს კანონმდებლობით დადგენილი წესით.

ქალაქ თბილისის მუნიციპალიტეტის მერი



კახა კალაძე



ქვემოთხსენიებული ტერიტორიაზე - კუპისწყლის ხეობაში და მისი შესართავის რაიონში
დასრულებულია გეოლოგიური და გეოფიზიკური კვლევები, რომლებიც ჩატარდა
კუპისწყლის ხეობის და შესართავის რაიონში



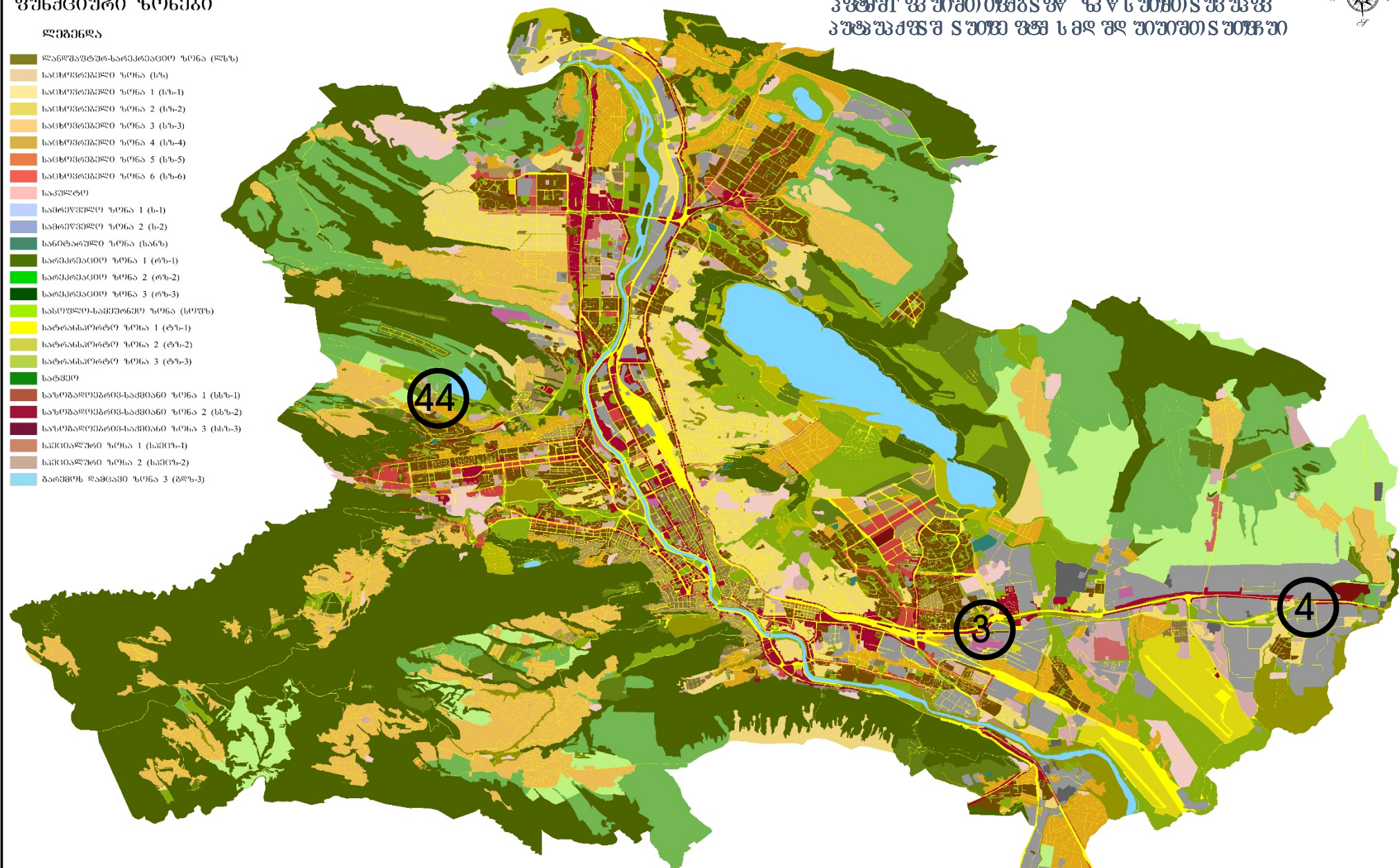
1:30,000

ფეხვეთის მუნიციპალიტეტის ტერიტორიის სპეციალური გეგმის დეტალური განმარტების პროექტის განმარტების ლეგენდა

ლეგენდა

- დანალექი-სარეკლამაციო ზონა (დსზ)
- საცხოვრებელი ზონა (სს)
- საცხოვრებელი ზონა 1 (სს-1)
- საცხოვრებელი ზონა 2 (სს-2)
- საცხოვრებელი ზონა 3 (სს-3)
- საცხოვრებელი ზონა 4 (სს-4)
- საცხოვრებელი ზონა 5 (სს-5)
- საცხოვრებელი ზონა 6 (სს-6)
- საკულტო
- სამრეწველო ზონა 1 (ს-1)
- სამრეწველო ზონა 2 (ს-2)
- სანატორიული ზონა (სანს)
- სარეკლამაციო ზონა 1 (რს-1)
- სარეკლამაციო ზონა 2 (რს-2)
- სარეკლამაციო ზონა 3 (რს-3)
- სასოფლო-სამეურნეო ზონა (სოფს)
- სატრანსპორტო ზონა 1 (ტს-1)
- სატრანსპორტო ზონა 2 (ტს-2)
- სატრანსპორტო ზონა 3 (ტს-3)
- სატყეო
- საზოგადოებრივ-სამხიანო ზონა 1 (სსზ-1)
- საზოგადოებრივ-სამხიანო ზონა 2 (სსზ-2)
- საზოგადოებრივ-სამხიანო ზონა 3 (სსზ-3)
- სამედიკალური ზონა 1 (სამეზ-1)
- სამედიკალური ზონა 2 (სამეზ-2)
- ბავშვებს რამდენიმე ზონა 3 (ბშზ-3)

ქვემოთაა მოცემულია ფეხვეთის მუნიციპალიტეტის ტერიტორიის სპეციალური გეგმის დეტალური განმარტების პროექტის განმარტების ლეგენდა და მისი დეტალური განმარტების პროექტის განმარტების ლეგენდა



ფუნქციური ზონირების ცვლილების მოთხოვნა

ადგილმდებარეობა



დაინტერესებული პირი:

დამკვეთის ინფორმაცია: ფიზიკური პირი

მესაკუთრე: ლევანი

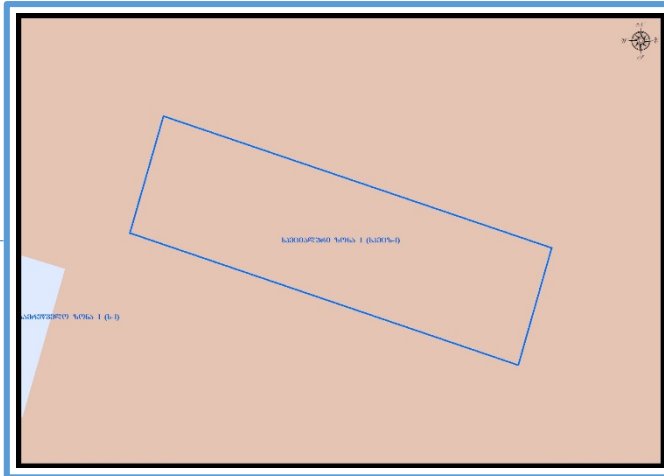
მისამართი: ქალაქი თბილისი, აგრარული უნივერსიტეტის ტერიტორია

საკადასტრო კოდი : N01.72.14.014.359 და მიმდებარე ტერიტორია

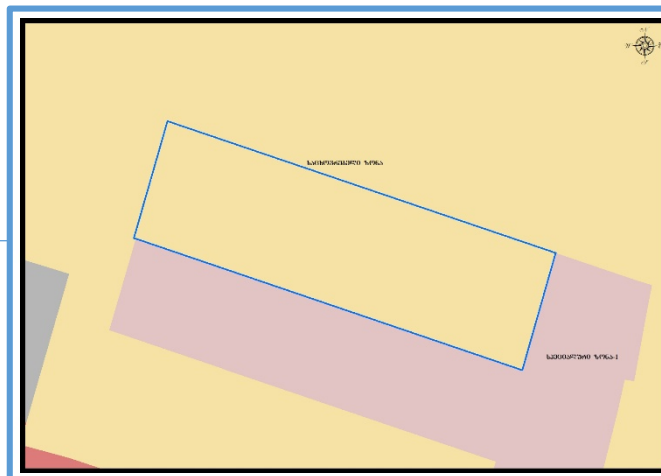
მიზნობრიობა: გან

განცხადების ნომერი : N 01243093169-67

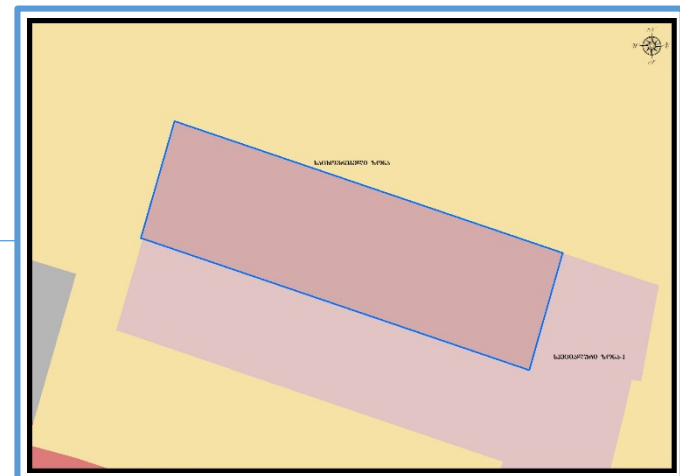
ფუნქციური ზონირება 2014-2018



არსებული ზონირება





მოთხოვნილი ზონირება



მოთხოვნის ტექსტი: საცხოვრებელი ზონის (სზ) ცვლილება სპეციალური ზონა-1 (სპეცზ-1)-ით

ცვლილების საერთო ფართობი: 901 კვ.მ.


2014-2018 წლის გენერალური გეგმის ფუნქციური ზონირების რუკით ვრცელდებოდა სპეციალური ზონა-1 (სპეცზ-1)

არსებული ზონირება	მოთხოვნილი ზონირება
 საცხოვრებელი ზონა (სზ) (901კვ.მ)	 სპეციალური ზონა-1 (სპეცზ-1) (901კვ.მ)

ქალაქ თბილისის მუნიციპალიტეტის მერიის გარემოს დაცვის საქალაქო სამსახურის პოზიცია: 2020 წლის

ქალაქ თბილისის მუნიციპალიტეტის საჯარო სამართლის იურიდიული პირის - ქალაქ თბილისის მუნიციპალიტეტის ტრანსპორტისა და ურბანული განვითარების სააგენტოს პოზიცია : შესაძლებლად

ადგილმდებარეობა



დაინტერესებული პირი: ლევანი

დამკვეთის ინფორმაცია: ფიზიკური პირი

მესაკუთრე: ლევანი

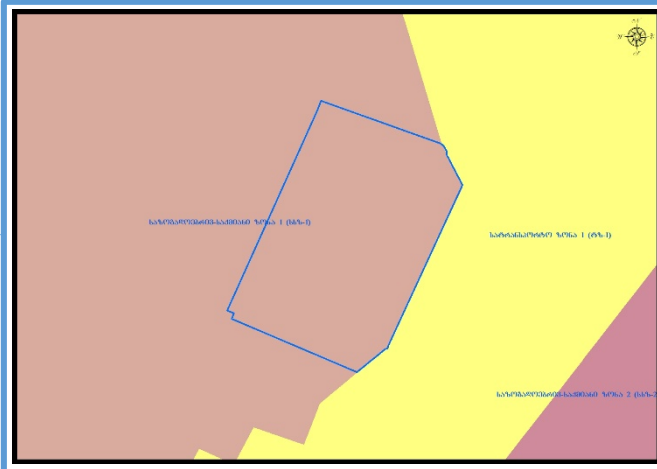
მისამართი: ქალაქი თბილისი, გამზირი ი. ჭავჭავაძის N 41ა-ს მიმდებარედ

საკადასტრო კოდი : N01.14.14.001.037, 01.14.14.001.018 და მიმდებარე ტერიტორია

მიზნობრიობა: გან

განცხადების ნომერი : N 01242203457-67

ფუნქციური ზონირება 2014-2018



არსებული ზონირება



მოთხოვნილი ზონირება



მოთხოვნის ტექსტი: გამწვანებული ტერიტორიების რუკით არსებული ურბანული გამწვანების (შიდა კვარტლური) ცვლილება. ცვლილების საერთო ფართობი: 116 კვ.მ.
2014-2018 წლის გენერალური გეგმის ფუნქციური ზონირების რუკით ვრცელდებოდა საზოგადოებრივ-საქმიანი ზონა-1 (სსზ-1)

არსებული ზონირება	მოთხოვნილი ზონირება
 ურბანული გამწვანება (შიდა კვარტლური) (116კვ.მ)	 საცხოვრებელი ზონა-6 (სზ-6) (116კვ.მ)

ტრანსპორტის სამსახურის პოზიცია: არ საჭიროებს.

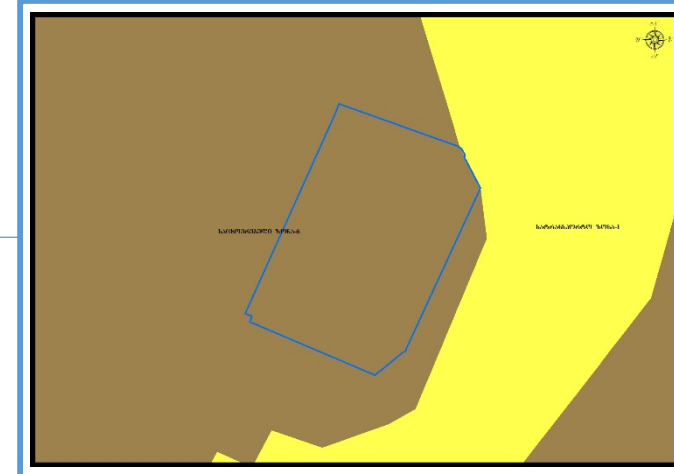
გარემოს დაცვის საქალაქო სამსახურის პოზიცია: არ საჭიროებს.

სსიპ ურბანული განვითარების სამსახურის პოზიცია : შესაძლებლად მიაჩნია ფუნქციური ზონირების ცვლილება.

არსებული ზონირებისა და გამწვანების ფენა



არსებული ფუნქციური ზონა რჩება უცვლელი

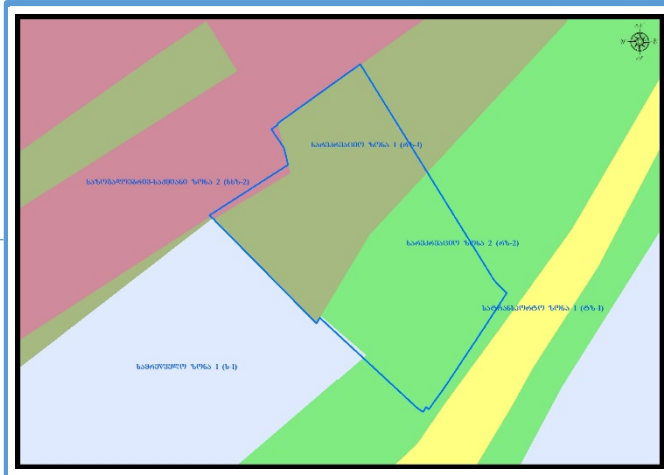


ადგილმდებარეობა

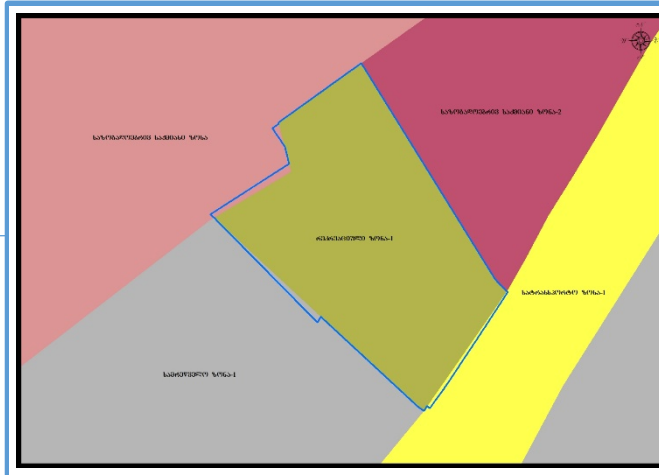


- დაინტერესებული პირი: სსიპ ქონების მართვის სააგენტო
- დამკვეთის ინფორმაცია: სსიპ ქონების მართვის სააგენტო
- მესაკუთრე: სსიპ ქალაქ თბილისის მუნიციპალიტეტი
- მისამართი: ქალაქი თბილისი, გზატკეცილი კახეთი, კოსმონავტების სკვერის მიმდებარედ
- საკადასტრო კოდი : N01.19.21.003.177, N01.19.21.003.173, N01.19.21.003.110, N01.19.21.003.163 და მიმდებარე დაურეგისტრირებელი ტერიტორია
- მიზნობრიობა: პრივატიზება
- <https://maps.tbilisi.gov.ge/?orgId=1&objId=495428&Irid=10880#/C=44.8919172-41.6848311@Z=20>
- განცხადების ნომერი : N 01242271285-67

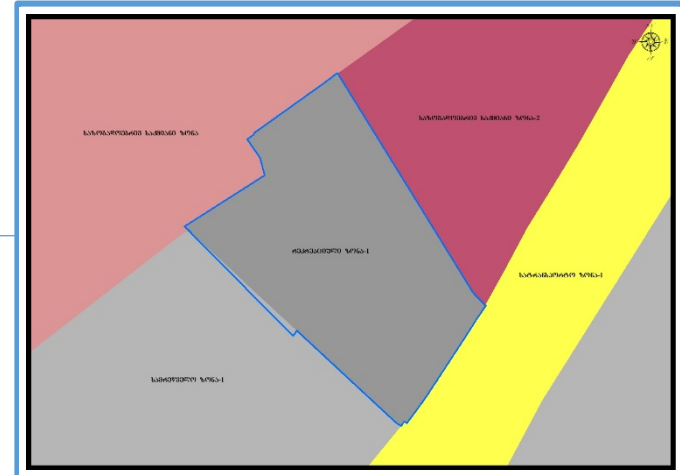
ფუნქციური ზონირება 2014-2018






არსებული ზონირება



მოთხოვნილი ზონირება



მოთხოვნის ტექსტი: საზოგადოებრივ-საქმიანი ზონა (სსზ), სარეკრეაციო ზონა-1 (რზ-1), სატრანსპორტო ზონა-1 (ტზ-1)-ის ცვლილება საზოგადოებრივ-საქმიანი ზონა-2 (სსზ-2), სამრეწველო ზონა-1 (ს-1)-ით ცვლილების საერთო ფართობი: 2463,1 კვ.მ. 2014-2018 წლის გენერალური გეგმის ფუნქციური ზონირების რუკით ვრცელდებოდა სარეკრეაციო ზონა-2 (რზ-2), სარეკრეაციო ზონა-1 (რზ-1), სამრეწველო ზონა-1 (ს-1), საზოგადოებრივ-საქმიანი ზონა-2 (სსზ-2)

არსებული ზონირება	მოთხოვნილი ზონირება
 <p>სარეკრეაციო ზონა-1 (რზ-1) (2410კვ.მ)</p>	 <p>სამრეწველო ზონა-1 (ს-1) (2463კვ.მ)</p>
 <p>საზოგადოებრივ-საქმიანი ზონა (სსზ) (34კვ.მ)</p>	 <p>საზოგადოებრივ-საქმიანი ზონა-2 (სსზ-2) (0,1კვ.მ)</p>
 <p>სატრანსპორტო ზონა-1 (ტზ-1) (19კვ.მ)</p>	

ქალაქ თბილისის მუნიციპალიტეტის მერიის გარემოს დაცვის საქალაქო სამსახურის პოზიცია: 2024 წლის 10 სექტემბრის 01242542712 წერილით, თანახმაა განხორციელდეს მოთხოვნილი ფუნქციური ზონის ცვლილება და თბილისის გამწვანებული ტერიტორიების რუკით გათალისწინებული ფენის სარეკრეაციო ზონა 1-ის (რზ-1) მოხსნა.

ქალაქ თბილისის მუნიციპალიტეტის საჯარო სამართლის იურიდიული პირის - ქალაქ თბილისის მუნიციპალიტეტის ტრანსპორტისა და ურბანული განვითარების სააგენტოს პოზიცია : 2024 წლის 20 აგვისტოს 01242333025 წერილით, სამსახური აღნიშნული ფუნქციური ზონის ცვლილების, მოთხოვნის შესაბამისად, სატრანსპორტო ზონა 1-ის (ტზ-1) სამრეწველო ზონა 1-ით (ს-1) ცვლილების წინააღმდეგი არ არის.

არსებული ზონირება



მოთხოვნილი ზონირება



ადგილმდებარეობა



დაინტერესებული პირი: სსიპ ქონების მართვის სააგენტო

დამკვეთის ინფორმაცია: სსიპ ქონების მართვის სააგენტო

მესაკუთრე: სსიპ ქალაქ თბილისის მუნიციპალიტეტი

მისამართი: ქალაქი თბილისი, კახეთის გზატკეცილი

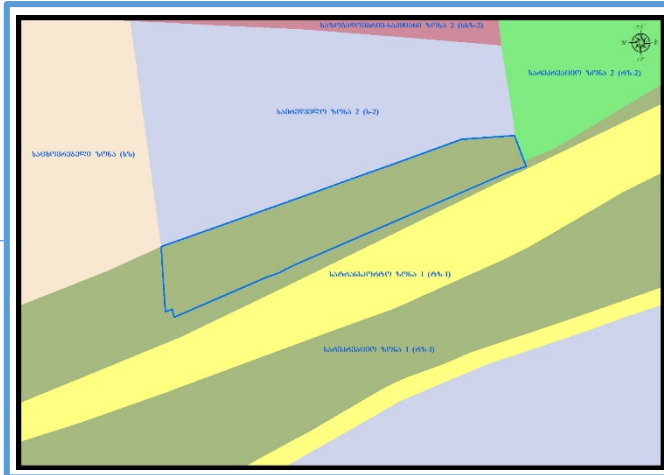
საკადასტრო კოდი : N01.19.15.008.107, 01.19.15.008.037-ის ნაწილზე

მიზნობრიობა: პრივატიზება

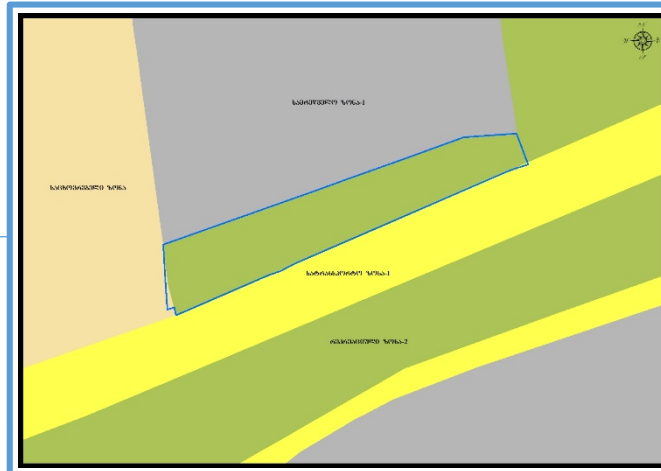
<https://maps.tbilisi.gov.ge/?orgId=1&objId=537269&Irid=10880#/C=44.9856247-41.6906276@Z=18>

განცხადების ნომერი : N 01243182106-67

ფუნქციური ზონირება 2014-2018



არსებული ზონირება








მოთხოვნილი ზონირება



მოთხოვნის ტექსტი: სარეკრეაციო ზონა-2 (რზ-2), საცხოვრებელი ზონის (სზ), სატრანსპორტო ზონა-1 (ტზ-1)-ის ცვლილება სატრანსპორტო ზონა-1 (ტზ-1), სამრეწველო ზონა-1 (ს-1)-ით

ცვლილების საერთო ფართობი: 2776 კვ.მ.

2014-2018 წლის გენერალური გეგმის ფუნქციური ზონირების რუკით ვრცელდებოდა სარეკრეაციო ზონა-1 (რზ-1)

არსებული ზონირება	მოთხოვნილი ზონირება
 სატრანსპორტო ზონა-1 (ტზ-1) (5კვ.მ)	 სამრეწველო ზონა-1 (სზ-1) (2632კვ.მ)
 სარეკრეაციო ზონა-2 (რზ-2) (2751კვ.მ)	 სატრანსპორტო ზონა-1 (ტზ-1) (144კვ.მ)
 საცხოვრებელი ზონა (სზ) (20კვ.მ)	

ქალაქ თბილისის მუნიციპალიტეტის მერიის გარემოს დაცვის საქალაქო სამსახურის პოზიცია: 2024 წლის 20 ნოემბრის 01243251567 წერილით, სამსახური კომპეტენციის ფარგლებში თანახმაა, საპროექტო ტერიტორიაზე განხორციელდეს მოთხოვნილი ფუნქციური ზონის ცვლილება და ასევე, მოიხსნას თბილისის გამწვანებული ტერიტორიების თემატური რუკით გათვალისწინებული სარეკრეაციო ზონა 2-ის (რზ-2) ფენა.

ქალაქ თბილისის მუნიციპალიტეტის საჯარო სამართლის იურიდიული პირის - ქალაქ თბილისის მუნიციპალიტეტის ტრანსპორტისა და ურბანული განვითარების სააგენტოს პოზიცია : 2024 წლის 21 ნოემბრის 0124326562 წერილით სამსახური აღნიშნული ფუნქციური ზონის ცვლილების, მოთხოვნის შესაბამისად, სატრანსპორტო ზონა 1-ის (ტზ-1) სამრეწველო ზონა 1-ით (ს-1) ცვლილების წინააღმდეგი არ არის.

არსებული ზონირებისა და გამწვანების ფენა



არსებული ფუნქციური ზონა რჩება უცვლელი



„დედაქალაქის მიწათსარგებლობის გენერალური გეგმის დამტკიცების შესახებ“ ქალაქ თბილისის მუნიციპალიტეტის საკრებულოს 2019 წლის 15 მარტის №39-18 დადგენილებაში ცვლილების შეტანის თაობაზე” ქალაქ თბილისის მუნიციპალიტეტის საკრებულოს დადგენილების პროექტის მოწონების თაობაზე

ქალაქ თბილისის მუნიციპალიტეტის მთავრობა განიხილავს შემდეგ საკითხებს:

ა) 2024 წლის 4 ნოემბრის N01243093169-67 განცხადებით ერეკლე სულთანოვილი (პ/ნ: 01027090483) მოითხოვს ქალაქ თბილისში, აგრარული უნივერსიტეტის ტერიტორიაზე მდებარე მიწის ნაკვეთზე (საკადასტრო კოდი: N01.72.14.014.359) საცხოვრებელი ზონის (სზ) სპეციალური ზონა 1-ით (სპეცზ-1) ცვლილება;

ბ) 2024 წლის 7 აგვისტოს N01242203457-67 განცხადებით სოფიო პატარაიამ (პ/ნ: 01009021020) მოითხოვს ქალაქ თბილისში, ილია ჭავჭავაძის გამზირის N41ა-ს მიმდებარედ არსებულ მიწის ნაკვეთზე (საკადასტრო კოდი: N01.14.14.001.037) გამწვანებული ტერიტორიების რუკით არსებული ურბანული (შიდაკვარტალური) გამწვანების მოხსნა;

გ) 2024 წლის 13 ნოემბრის N01243182106-67 განცხადებით ქალაქ თბილისის მუნიციპალიტეტის სსიპ ქონების მართვის სააგენტომ მოითხოვს ქალაქ თბილისში, კახეთის გზატკეცილზე მდებარე მიწის ნაკვეთზე (საკადასტრო კოდი: N01.19.15.008.107) სარეკრეაციო ზონა 2-ის (რზ-2), სატრანსპორტო ზონა 1-ისა (ტზ-1) და საცხოვრებელი ზონის სამრეწველო ზონა 1-ით (ს-1) ცვლილება და გამწვანებული ტერიტორიების რუკით არსებული სარეკრეაციო ზონა 2-ისა (რზ-2) და სარეკრეაციო ზონა 1-ის (რზ-1) მოხსნა.

საქმისათვის არსებითი მნიშვნელობის მქონე გარემოებების შესწავლის შედეგად დადგინდა:

ა) ქალაქ თბილისში, აგრარული უნივერსიტეტის ტერიტორიაზე მდებარე მიწის ნაკვეთზე (საკადასტრო კოდი: N01.72.14.014.359) მოთხოვნილია საცხოვრებელი ზონის (სზ) სპეციალური ზონა 1-ით (სპეცზ-1) ცვლილება.

N01.72.14.014.359 საკადასტრო კოდით რეგისტრირებულ მიწის ნაკვეთზე ფუნქციური ზონის ცვლილების მიზანს წარმოადგენს სასაწყობე ინფრასტრუქტურის მქონე შენობა-ნაგებობის განთავსება.

„დედაქალაქის მიწათსარგებლობის გენერალური გეგმის დამტკიცების შესახებ“ ქ. თბილისის მუნიციპალიტეტის საკრებულოს 2014 წლის 30 დეკემბრის №20-105 დადგენილებით დამტკიცებული დედაქალაქის მიწათსარგებლობის გენერალური გეგმის შესაბამისად, N01.72.14.014.359 საკადასტრო კოდით

რეგისტრირებულ მიწის ნაკვეთსა და მიმდებარე ტერიტორიაზე ვრცელდებოდა სპეციალური ზონა 1 (სპეცზ-1).

მოთხოვნილი სახით ფუნქციური ზონის ცვლილების შემდგომ, საპროექტო არეალის მიღმა დაურეგისტრირებელი ტერიტორიის მცირე ნაწილზე ხარვეზის სახით რჩება საცხოვრებელი ზონა (სზ), აღნიშნული ხარვეზის გასწორების მიზნით, ქალაქ თბილისის მუნიციპალიტეტის საჯარო სამართლის იურიდიული პირის - ქალაქ თბილისის მუნიციპალიტეტის ტრანსპორტისა და ურბანული განვითარების სააგენტოს ინიციატივით ხორციელდება N01.72.14.014.359 რეგისტრირებული მიწის ნაკვეთის მიმდებარედ არსებულ დაურეგისტრირებელ ტერიტორიაზე საცხოვრებელი ზონის (სზ) სპეციალური ზონა 1-ით (სპეცზ-1) ცვლილება.

წინამდებარე დადგენილების მიღებით ზიანის ანაზღაურებაზე უფლებამოსილი მესაკუთრის კანონიერი უფლების აღდგენის მიზნით და ზემოაღნიშნულის გათვალისწინებით, ქალაქ თბილისში, აგრარული უნივერსიტეტის ტერიტორიაზე მდებარე მიწის ნაკვეთსა (საკადასტრო კოდი: N01.72.14.014.359) და მიმდებარედ არსებულ დაურეგისტრირებელ ტერიტორიაზე საცხოვრებელი ზონის (სზ) სპეციალური ზონა 1-ით (სპეცზ-1) ცვლილება მისაღებია;

ბ) ქალაქ თბილისში, ილია ჭავჭავაძის გამზირის N41ა-ს მიმდებარედ არსებულ მიწის ნაკვეთზე (საკადასტრო კოდი: N01.14.14.001.037) მოთხოვნილია გამწვანებული ტერიტორიების რუკით არსებული ურბანული (შიდაკვარტალური) გამწვანების მოხსნა.

ქალაქ თბილისის მუნიციპალიტეტის მერიის გარემოს დაცვის საქალაქო სამსახური, 2024 წლის 25 სექტემბრის N01242692073 წერილის შესაბამისად, კომპეტენციის ფარგლებში თანახმაა, საპროექტო ტერიტორიაზე განხორციელდეს თბილისის გამწვანებული ტერიტორიების თემატური რუკით გათვალისწინებული შიდაკვარტალური და მცირე ზომის ურბანული გამწვანების მოხსნა.

მოთხოვნილი სახით ფუნქციური ცვლილების შემთხვევაში ინტერაქტიულ რუკაზე წარმოქმნილი ხარვეზის გასწორების მიზნით, N01.14.14.001.018 საკადასტრო კოდით რეგისტრირებული მიწის ნაკვეთის ნაწილსა და მიმდებარედ არსებულ დაურეგისტრირებელ ტერიტორიაზე ქალაქ თბილისის მუნიციპალიტეტის საჯარო სამართლის იურიდიული პირის - ქალაქ თბილისის მუნიციპალიტეტის ტრანსპორტისა და ურბანული განვითარების სააგენტოს ინიციატივით ხორციელდება გამწვანებული ტერიტორიების რუკით არსებული ურბანული (შიდაკვარტალური) გამწვანების მოხსნა.

ზემოაღნიშნულის გათვალისწინებით, ქალაქ თბილისში, ილია ჭავჭავაძის გამზირის N41ა-ს მიმდებარედ არსებულ მიწის ნაკვეთზე (საკადასტრო კოდი: N01.14.14.001.037), ასევე, N01.14.14.001.018 საკადასტრო კოდით რეგისტრირებული მიწის ნაკვეთის ნაწილსა და მიმდებარე დაურეგისტრირებელ

ტერიტორიაზე გამწვანებული ტერიტორიების რუკით არსებული ურბანული (შიდაკვარტალური) გამწვანების მოხსნა მისაღებია;

გ) ქალაქ თბილისში, კახეთის გზატკეცილზე მდებარე მიწის ნაკვეთზე (საკადასტრო კოდი: N01.19.15.008.107) მოთხოვნილია სარეკრეაციო ზონა 2-ის (რზ-2), სატრანსპორტო ზონა 1-ისა (ტზ-1) და საცხოვრებელი ზონის სამრეწველო ზონა 1-ით (ს-1) ცვლილება და გამწვანებული ტერიტორიების რუკით არსებული სარეკრეაციო ზონა 2-ისა (რზ-2) და სარეკრეაციო ზონა 1-ის (რზ-1) მოხსნა.

ქალაქ თბილისის მუნიციპალიტეტის მერიის გარემოს დაცვის საქალაქო სამსახური, 2024 წლის 20 ნოემბრის N01243251567 წერილის შესაბამისად, კომპეტენციის ფარგლებში თანახმაა, საპროექტო ტერიტორიაზე განხორციელდეს მოთხოვნილი ფუნქციური ზონის ცვლილება და ასევე, მოიხსნას თბილისის გამწვანებული ტერიტორიების თემატური რუკით გათვალისწინებული სარეკრეაციო ზონა 2 (რზ-2).

ქალაქ თბილისის მუნიციპალიტეტის საჯარო სამართლის იურიდიული პირის - ქალაქ თბილისის მუნიციპალიტეტის ტრანსპორტისა და ურბანული განვითარების სააგენტოს 2024 წლის 21 ნოემბრის N0124326562 წერილით საპროექტო მიწის ნაკვეთზე გავრცელებული სატრანსპორტო ზონა 1 (ტზ-1) არ ქმნის გზათა ერთიან ქსელს. აგრეთვე, მისი არსებული კონფიგურაცია და პარამეტრი არ არის შესაბამისი განსახილველ მონაკვეთზე ჯეროვანი სატრანსპორტო ინფრასტრუქტურის მოწყობისთვის.

მოთხოვნილი სახით ფუნქციური ზონის ცვლილების შემდგომ, საპროექტო არეალს მიღმა, N01.19.15.008.037 საკადასტრო კოდით რეგისტრირებული მიწის ნაკვეთის ნაწილზე ხარვეზის სახით რჩება სარეკრეაციო ზონა 2 (რზ-2). აღნიშნული ხარვეზის გასწორების მიზნით, ქალაქ თბილისის მუნიციპალიტეტის საჯარო სამართლის იურიდიული პირის - ქალაქ თბილისის მუნიციპალიტეტის ტრანსპორტისა და ურბანული განვითარების სააგენტოს ინიციატივით N01.19.15.008.037 საკადასტრო კოდით რეგისტრირებული მიწის ნაკვეთის ნაწილზე ხორციელდება სარეკრეაციო ზონა 2-ის (რზ-2) სამრეწველო ზონა 1-ით (ს-1) ცვლილება. ასევე, ცვლილებას ექვემდებარება გამწვანებული ტერიტორიების თემატური რუკით გათვალისწინებული სარეკრეაციო ზონა 2 (რზ-2) და საპროექტო მიწის ნაკვეთის მცირე ნაწილზე ამავე რუკით გათვალისწინებული სარეკრეაციო ზონა 1 (რზ-1).

ზემოაღნიშნულის გათვალისწინებით, ქალაქ თბილისში, კახეთის გზატკეცილზე მდებარე მიწის ნაკვეთზე (საკადასტრო კოდი: N01.19.15.008.107), ასევე, N01.19.15.008.037 საკადასტრო ერთეულის ნაწილზე სარეკრეაციო ზონა 2-ის (რზ-2), სატრანსპორტო ზონა 1-ისა (ტზ-1) და საცხოვრებელი ზონის სამრეწველო ზონა 1-ით (ს-1) ცვლილება და გამწვანებული ტერიტორიების რუკით არსებული სარეკრეაციო ზონა 2-ისა (რზ-2) და სარეკრეაციო ზონა 1-ის (რზ-1) მოხსნა მისაღებია.

საქართველოს ორგანული კანონის „ადგილობრივი თვითმმართველობის კოდექსის“ 75-ე მუხლის „ბ.ა“ და „ე.ბ“ ქვეპუნქტებისა და „ტექნიკური რეგლამენტის-დასახლებათა ტერიტორიების გამოყენებისა და განაშენიანების რეგულირების ძირითადი დებულებების დამტკიცების თაობაზე“ საქართველოს მთავრობის 2014 წლის 15 იანვრის №59 დადგენილებით დამტკიცებული ტექნიკური რეგლამენტის მე-14 მუხლის პირველი პუნქტისა და „ქ. თბილისის მუნიციპალიტეტის ტერიტორიების გამოყენებისა და განაშენიანების რეგულირების წესების დამტკიცების შესახებ“ ქალაქ თბილისის მუნიციპალიტეტის საკრებულოს 2016 წლის 24 მაისის №14-39 დადგენილებით დამტკიცებული წესების მე-9 მუხლის მე-12 პუნქტის საფუძველზე,

ქალაქ თბილისის მუნიციპალიტეტის მთავრობამ გადაწყვიტა:

1. მოწონებულ იქნეს „დედაქალაქის მიწათსარგებლობის გენერალური გეგმის დამტკიცების შესახებ“ ქალაქ თბილისის მუნიციპალიტეტის საკრებულოს 2019 წლის 15 მარტის №39-18 დადგენილებაში ცვლილების შეტანის თაობაზე“ ქალაქ თბილისის მუნიციპალიტეტის საკრებულოს დადგენილების პროექტი, ამ განკარგულების დანართის შესაბამისად, შემდეგ საკითხებზე:

ა) ქალაქ თბილისში, აგრარული უნივერსიტეტის ტერიტორიაზე მდებარე მიწის ნაკვეთსა (საკადასტრო კოდი: N01.72.14.014.359) და მიმდებარედ არსებულ დაურეგისტრირებელ ტერიტორიაზე საცხოვრებელი ზონის (სზ) სპეციალური ზონა 1-ით (სპეცზ-1) ცვლილება;

ბ) ქალაქ თბილისში, ილია ჭავჭავაძის გამზირის N41ა-ს მიმდებარედ არსებულ მიწის ნაკვეთზე (საკადასტრო კოდი: N01.14.14.001.037), ასევე, N01.14.14.001.018 საკადასტრო კოდით რეგისტრირებული მიწის ნაკვეთის ნაწილსა და მიმდებარე დაურეგისტრირებელ ტერიტორიაზე გამწვანებული ტერიტორიების რუკით არსებული ურბანული (შიდაკვარტალური) გამწვანების მოხსნა;

გ) ქალაქ თბილისში, კახეთის გზატკეცილზე მდებარე მიწის ნაკვეთზე (საკადასტრო კოდი: N01.19.15.008.107), ასევე, N01.19.15.008.037 საკადასტრო ერთეულის ნაწილზე სარეკრეაციო ზონა 2-ის (რზ-2), სატრანსპორტო ზონა 1-ისა (ტზ-1) და საცხოვრებელი ზონის სამრეწველო ზონა 1-ით (ს-1) ცვლილება და გამწვანებული ტერიტორიების რუკით არსებული სარეკრეაციო ზონა 2-ისა (რზ-2) და სარეკრეაციო ზონა 1-ის (რზ-1) მოხსნა;

2. კონტროლი განკარგულების შესრულებაზე დაევალოს ქალაქ თბილისის მუნიციპალიტეტის მერის პირველ მოადგილეს (ვიცე - მერს) ირაკლი ხმალაძეს.

3. ამ განკარგულების გასაჩივრება, დაინტერესებული მხარის მიერ, შესაძლებელია მისთვის განკარგულების გაცნობიდან ერთი თვის ვადაში, თბილისის საქალაქო სასამართლოში (მისამართი: ქ. თბილისი, დავით აღმაშენებლის ხეივანი, №64) საქართველოს კანონმდებლობით დადგენილი წესით.

ქალაქ თბილისის მუნიციპალიტეტის მერი

კახა კალაძე

„დედაქალაქის მიწათსარგებლობის გენერალური გეგმის დამტკიცების შესახებ“ ქალაქ თბილისის მუნიციპალიტეტის საკრებულოს 2019 წლის 15 მარტის №39-18 დადგენილებაში ცვლილების შეტანის თაობაზე“ ქალაქ თბილისის მუნიციპალიტეტის საკრებულოს დადგენილების პროექტის მოწონების თაობაზე“ ქალაქ თბილისის მუნიციპალიტეტის მთავრობის განკარგულების პროექტის განმარტებითი ბარათი

ა) პროექტის მიღების (გამოცემის) მიზეზი/მირითადი დამახასიათებელი ნიშნები:

ა) ქალაქ თბილისში, აგრარული უნივერსიტეტის ტერიტორიაზე მდებარე მიწის ნაკვეთზე (საკადასტრო კოდი: N01.72.14.014.359) მოთხოვნილია საცხოვრებელი ზონის (სზ) სპეციალური ზონა 1-ით (სპეცზ-1) ცვლილება.

N01.72.14.014.359 საკადასტრო კოდით რეგისტრირებულ მიწის ნაკვეთზე ფუნქციური ზონის ცვლილების მიზანს წარმოადგენს სასაწყობე ინფრასტრუქტურის მქონე შენობა-ნაგებობის განთავსება.

„დედაქალაქის მიწათსარგებლობის გენერალური გეგმის დამტკიცების შესახებ“ ქ. თბილისის მუნიციპალიტეტის საკრებულოს 2014 წლის 30 დეკემბრის №20-105 დადგენილებით დამტკიცებული დედაქალაქის მიწათსარგებლობის გენერალური გეგმის შესაბამისად, N01.72.14.014.359 საკადასტრო კოდით რეგისტრირებულ მიწის ნაკვეთსა და მიმდებარე ტერიტორიაზე ვრცელდებოდა სპეციალური ზონა 1 (სპეცზ-1).

მოთხოვნილი სახით ფუნქციური ზონის ცვლილების შემდგომ, საპროექტო არეალის მიღმა დაურეგისტრირებელი ტერიტორიის მცირე ნაწილზე ხარვეზის სახით რჩება საცხოვრებელი ზონა (სზ), აღნიშნული ხარვეზის გასწორების მიზნით, ქალაქ თბილისის მუნიციპალიტეტის საჯარო სამართლის იურიდიული პირის - ქალაქ თბილისის მუნიციპალიტეტის ტრანსპორტისა და ურბანული განვითარების სააგენტოს ინიციატივით ხორციელდება N01.72.14.014.359 რეგისტრირებული მიწის ნაკვეთის მიმდებარედ არსებულ დაურეგისტრირებელ ტერიტორიაზე საცხოვრებელი ზონის (სზ) სპეციალური ზონა 1-ით (სპეცზ-1) ცვლილება.

წინამდებარე დადგენილების მიღებით ზიანის ანაზღაურებაზე უფლებამოსილი მესაკუთრის კანონიერი უფლების აღდგენის მიზნით და ზემოაღნიშნულის გათვალისწინებით, ქალაქ თბილისში, აგრარული უნივერსიტეტის ტერიტორიაზე მდებარე მიწის ნაკვეთსა (საკადასტრო კოდი: N01.72.14.014.359) და მიმდებარედ არსებულ დაურეგისტრირებელ ტერიტორიაზე საცხოვრებელი ზონის (სზ) სპეციალური ზონა 1-ით (სპეცზ-1) ცვლილება მისაღებია;

ბ) ქალაქ თბილისში, ილია ჭავჭავაძის გამზირის N41ა-ს მიმდებარედ არსებულ მიწის ნაკვეთზე (საკადასტრო კოდი: N01.14.14.001.037) მოთხოვნილია გამწვანებული ტერიტორიების რუკით არსებული ურბანული (შიდაკვარტალური) გამწვანების მოხსნა.

ქალაქ თბილისის მუნიციპალიტეტის მერიის გარემოს დაცვის საქალაქო სამსახური, 2024 წლის 25 სექტემბრის N01242692073 წერილის შესაბამისად, კომპეტენციის ფარგლებში თანახმაა, საპროექტო ტერიტორიაზე განხორციელდეს თბილისის გამწვანებული ტერიტორიების თემატური რუკით გათვალისწინებული შიდაკვარტალური და მცირე ზომის ურბანული გამწვანების მოხსნა.

მოთხოვნილი სახით ფუნქციური ცვლილების შემთხვევაში ინტერაქტიულ რუკაზე წარმოქმნილი ხარვეზის გასწორების მიზნით, N01.14.14.001.018 საკადასტრო კოდით რეგისტრირებული მიწის ნაკვეთის ნაწილსა და მიმდებარედ არსებულ დაურეგისტრირებელ ტერიტორიაზე ქალაქ თბილისის მუნიციპალიტეტის საჯარო სამართლის იურიდიული პირის - ქალაქ თბილისის მუნიციპალიტეტის ტრანსპორტისა და ურბანული განვითარების სააგენტოს ინიციატივით ხორციელდება გამწვანებული ტერიტორიების რუკით არსებული ურბანული (შიდაკვარტალური) გამწვანების მოხსნა.

ზემოაღნიშნულის გათვალისწინებით, ქალაქ თბილისში, ილია ჭავჭავაძის გამზირის N41ა-ს მიმდებარედ არსებულ მიწის ნაკვეთზე (საკადასტრო კოდი: N01.14.14.001.037), ასევე, N01.14.14.001.018 საკადასტრო კოდით რეგისტრირებული მიწის ნაკვეთის ნაწილსა და მიმდებარე დაურეგისტრირებელ ტერიტორიაზე გამწვანებული ტერიტორიების რუკით არსებული ურბანული (შიდაკვარტალური) გამწვანების მოხსნა მისაღებია;

გ) ქალაქ თბილისში, კახეთის გზატკეცილზე მდებარე მიწის ნაკვეთზე (საკადასტრო კოდი: N01.19.15.008.107) მოთხოვნილია სარეკრეაციო ზონა 2-ის (რზ-2), სატრანსპორტო ზონა 1-ისა (ტზ-1) და საცხოვრებელი ზონის სამრეწველო ზონა 1-ით (ს-1) ცვლილება და გამწვანებული ტერიტორიების რუკით არსებული სარეკრეაციო ზონა 2-ისა (რზ-2) და სარეკრეაციო ზონა 1-ის (რზ-1) მოხსნა.

ქალაქ თბილისის მუნიციპალიტეტის მერიის გარემოს დაცვის საქალაქო სამსახური, 2024 წლის 20 ნოემბრის N01243251567 წერილის შესაბამისად, კომპეტენციის ფარგლებში თანახმაა, საპროექტო ტერიტორიაზე განხორციელდეს მოთხოვნილი ფუნქციური ზონის ცვლილება და ასევე, მოიხსნას თბილისის გამწვანებული ტერიტორიების თემატური რუკით გათვალისწინებული სარეკრეაციო ზონა 2 (რზ-2).

ქალაქ თბილისის მუნიციპალიტეტის საჯარო სამართლის იურიდიული პირის - ქალაქ თბილისის მუნიციპალიტეტის ტრანსპორტისა და ურბანული განვითარების სააგენტოს 2024 წლის 21 ნოემბრის N0124326562 წერილით საპროექტო მიწის ნაკვეთზე გავრცელებული სატრანსპორტო ზონა 1 (ტზ-1) არ ქმნის

გზათა ერთიან ქსელს. აგრეთვე, მისი არსებული კონფიგურაცია და პარამეტრი არ არის შესაბამისი განსახილველ მონაკვეთზე ჯეროვანი სატრანსპორტო ინფრასტრუქტურის მოწყობისთვის.

მოთხოვნილი სახით ფუნქციური ზონის ცვლილების შემდგომ, საპროექტო არეალს მიღმა, N01.19.15.008.037 საკადასტრო კოდით რეგისტრირებული მიწის ნაკვეთის ნაწილზე ხარვეზის სახით რჩება სარეკრეაციო ზონა 2 (რზ-2). აღნიშნული ხარვეზის გასწორების მიზნით, ქალაქ თბილისის მუნიციპალიტეტის საჯარო სამართლის იურიდიული პირის - ქალაქ თბილისის მუნიციპალიტეტის ტრანსპორტისა და ურბანული განვითარების სააგენტოს ინიციატივით N01.19.15.008.037 საკადასტრო კოდით რეგისტრირებული მიწის ნაკვეთის ნაწილზე ხორციელდება სარეკრეაციო ზონა 2-ის (რზ-2) სამრეწველო ზონა 1-ით (ს-1) ცვლილება. ასევე, ცვლილებას ექვემდებარება გამწვანებული ტერიტორიების თემატური რუკით გათვალისწინებული სარეკრეაციო ზონა 2 (რზ-2) და საპროექტო მიწის ნაკვეთის მცირე ნაწილზე ამავე რუკით გათვალისწინებული სარეკრეაციო ზონა 1 (რზ-1).

შემოაღნიშნულის გათვალისწინებით, ქალაქ თბილისში, კახეთის გზატკეცილზე მდებარე მიწის ნაკვეთზე (საკადასტრო კოდი: N01.19.15.008.107), ასევე, N01.19.15.008.037 საკადასტრო ერთეულის ნაწილზე სარეკრეაციო ზონა 2-ის (რზ-2), სატრანსპორტო ზონა 1-ისა (ტზ-1) და საცხოვრებელი ზონის სამრეწველო ზონა 1-ით (ს-1) ცვლილება და გამწვანებული ტერიტორიების რუკით არსებული სარეკრეაციო ზონა 2-ისა (რზ-2) და სარეკრეაციო ზონა 1-ის (რზ-1) მოხსნა მისაღებია.

ბ) პროექტის ფინანსურ-ეკონომიკური დასაბუთება:

პროექტის მიღება არ გამოიწვევს ბიუჯეტიდან აუცილებელი ხარჯების გამოყოფას, არ მოახდენს გავლენას ქალაქ თბილისის მუნიციპალიტეტის ბიუჯეტის საშემოსავლო და ხარჯვით ნაწილზე.

გ) პროექტის ავტორ(ებ):

პროექტის ავტორია ქალაქ თბილისის მუნიციპალიტეტის საჯარო სამართლის იურიდიული პირი - ქალაქ თბილისის მუნიციპალიტეტის ტრანსპორტისა და ურბანული განვითარების სააგენტო.

დ) პროექტის წარმდგენი:

პროექტის წარმდგენია ქალაქ თბილისის მუნიციპალიტეტის საჯარო სამართლის იურიდიული პირის - ქალაქ თბილისის მუნიციპალიტეტის ტრანსპორტისა და ურბანული განვითარების სააგენტოს უფროსი.

ქალაქ თბილისის მუნიციპალიტეტის საკრებულოს

დადგენილება №

___ 2024 წ.

ქ. თბილისი

„დედაქალაქის მიწათსარგებლობის გენერალური გეგმის დამტკიცების შესახებ“ ქალაქ თბილისის მუნიციპალიტეტის საკრებულოს 2019 წლის 15 მარტის №39-18 დადგენილებაში ცვლილების შეტანის თაობაზე

„ნორმატიული აქტების შესახებ“ საქართველოს ორგანული კანონის მე-20 მუხლის თანახმად, ქალაქ თბილისის მუნიციპალიტეტის საკრებულო ადგენს:

მუხლი 1

შეტანილ იქნეს ცვლილება „დედაქალაქის მიწათსარგებლობის გენერალური გეგმის დამტკიცების შესახებ“ ქ. თბილისის მუნიციპალიტეტის საკრებულოს 2019 წლის 15 მარტის №39-18 დადგენილებაში (სსმ, ვებგვერდი: www.matsne.gov.ge, 15/03/2019, სარეგისტრაციო კოდი: 330090020.35.101.016587) და დადგენილების პირველი პუნქტით დამტკიცებული დედაქალაქის მიწათსარგებლობის გენერალური გეგმის გრაფიკული ნაწილი – რუკა (ფუნქციური ზონები) ჩამოყალიბდეს თანდართული რედაქციით.

მუხლი 2

დადგენილება ამოქმედდეს გამოქვეყნებისთანავე.

ქალაქ თბილისის მუნიციპალიტეტის

საკრებულოს თავმჯდომარე

გიორგი ტყემალაძე

„დედაქალაქის მიწათსარგებლობის გენერალური გეგმის დამტკიცების შესახებ“ ქალაქ თბილისის მუნიციპალიტეტის საკრებულოს 2019 წლის 15 მარტის №39-18 დადგენილებაში ცვლილების შეტანის თაობაზე“ ქალაქ თბილისის მუნიციპალიტეტის საკრებულოს დადგენილების პროექტის განმარტებითი ბარათი

ა) პროექტის მიღების (გამოცემის) მიზეზი/მირითადი დამახასიათებელი ნიშნები:

ა.ა) ქალაქ თბილისის მუნიციპალიტეტის საკრებულოს დადგენილების პროექტის (შემდგომში - პროექტის) მიღების (გამოცემის) მიზეზი:

ა) ქალაქ თბილისში, აგრარული უნივერსიტეტის ტერიტორიაზე მდებარე მიწის ნაკვეთზე (საკადასტრო კოდი: N01.72.14.014.359) მოთხოვნილია საცხოვრებელი ზონის (სზ) სპეციალური ზონა 1-ით (სპეცზ-1) ცვლილება.

N01.72.14.014.359 საკადასტრო კოდით რეგისტრირებულ მიწის ნაკვეთზე ფუნქციური ზონის ცვლილების მიზანს წარმოადგენს სასაწყობე ინფრასტრუქტურის მქონე შენობა-ნაგებობის განთავსება.

„დედაქალაქის მიწათსარგებლობის გენერალური გეგმის დამტკიცების შესახებ“ ქ. თბილისის მუნიციპალიტეტის საკრებულოს 2014 წლის 30 დეკემბრის №20-105 დადგენილებით დამტკიცებული დედაქალაქის მიწათსარგებლობის გენერალური გეგმის შესაბამისად, N01.72.14.014.359 საკადასტრო კოდით რეგისტრირებულ მიწის ნაკვეთსა და მიმდებარე ტერიტორიაზე ვრცელდებოდა სპეციალური ზონა 1 (სპეცზ-1).

მოთხოვნილი სახით ფუნქციური ზონის ცვლილების შემდგომ, საპროექტო არეალის მიღმა დაურეგისტრირებელი ტერიტორიის მცირე ნაწილზე ხარვეზის სახით რჩება საცხოვრებელი ზონა (სზ), აღნიშნული ხარვეზის გასწორების მიზნით, ქალაქ თბილისის მუნიციპალიტეტის საჯარო სამართლის იურიდიული პირის - ქალაქ თბილისის მუნიციპალიტეტის ტრანსპორტისა და ურბანული განვითარების სააგენტოს ინიციატივით ხორციელდება N01.72.14.014.359 რეგისტრირებული მიწის ნაკვეთის მიმდებარედ არსებულ დაურეგისტრირებელ ტერიტორიაზე საცხოვრებელი ზონის (სზ) სპეციალური ზონა 1-ით (სპეცზ-1) ცვლილება.

წინამდებარე დადგენილების მიღებით ზიანის ანაზღაურებაზე უფლებამოსილი მესაკუთრის კანონიერი უფლების აღდგენის მიზნით და ზემოაღნიშნულის გათვალისწინებით, ქალაქ თბილისში, აგრარული უნივერსიტეტის ტერიტორიაზე მდებარე მიწის ნაკვეთსა (საკადასტრო კოდი: N01.72.14.014.359) და მიმდებარედ არსებულ დაურეგისტრირებელ ტერიტორიაზე საცხოვრებელი ზონის (სზ) სპეციალური ზონა 1-ით (სპეცზ-1) ცვლილება მისაღებია;

ბ) ქალაქ თბილისში, ილია ჭავჭავაძის გამზირის N41ა-ს მიმდებარედ არსებულ მიწის ნაკვეთზე (საკადასტრო კოდი: N01.14.14.001.037) მოთხოვნილია გამწვანებული ტერიტორიების რუკით არსებული ურბანული (შიდაკვარტალური) გამწვანების მოხსნა.

ქალაქ თბილისის მუნიციპალიტეტის მერიის გარემოს დაცვის საქალაქო სამსახური, 2024 წლის 25 სექტემბრის N01242692073 წერილის შესაბამისად, კომპეტენციის ფარგლებში თანახმაა, საპროექტო ტერიტორიაზე განხორციელდეს თბილისის გამწვანებული ტერიტორიების თემატური რუკით გათვალისწინებული შიდაკვარტალური და მცირე ზომის ურბანული გამწვანების მოხსნა.

მოთხოვნილი სახით ფუნქციური ცვლილების შემთხვევაში ინტერაქტიულ რუკაზე წარმოქმნილი ხარვეზის გასწორების მიზნით, N01.14.14.001.018 საკადასტრო კოდით რეგისტრირებული მიწის ნაკვეთის ნაწილსა და მიმდებარედ არსებულ დაურეგისტრირებელ ტერიტორიაზე ქალაქ თბილისის მუნიციპალიტეტის საჯარო სამართლის იურიდიული პირის - ქალაქ თბილისის მუნიციპალიტეტის ტრანსპორტისა და ურბანული განვითარების სააგენტოს ინიციატივით ხორციელდება გამწვანებული ტერიტორიების რუკით არსებული ურბანული (შიდაკვარტალური) გამწვანების მოხსნა.

ზემოაღნიშნულის გათვალისწინებით, ქალაქ თბილისში, ილია ჭავჭავაძის გამზირის N41ა-ს მიმდებარედ არსებულ მიწის ნაკვეთზე (საკადასტრო კოდი: N01.14.14.001.037), ასევე, N01.14.14.001.018 საკადასტრო კოდით რეგისტრირებული მიწის ნაკვეთის ნაწილსა და მიმდებარე დაურეგისტრირებელ ტერიტორიაზე გამწვანებული ტერიტორიების რუკით არსებული ურბანული (შიდაკვარტალური) გამწვანების მოხსნა მისაღებია;

გ) ქალაქ თბილისში, კახეთის გზატკეცილზე მდებარე მიწის ნაკვეთზე (საკადასტრო კოდი: N01.19.15.008.107) მოთხოვნილია სარეკრეაციო ზონა 2-ის (რზ-2), სატრანსპორტო ზონა 1-ისა (ტზ-1) და საცხოვრებელი ზონის სამრეწველო ზონა 1-ით (ს-1) ცვლილება და გამწვანებული ტერიტორიების რუკით არსებული სარეკრეაციო ზონა 2-ისა (რზ-2) და სარეკრეაციო ზონა 1-ის (რზ-1) მოხსნა.

ქალაქ თბილისის მუნიციპალიტეტის მერიის გარემოს დაცვის საქალაქო სამსახური, 2024 წლის 20 ნოემბრის N01243251567 წერილის შესაბამისად, კომპეტენციის ფარგლებში თანახმაა, საპროექტო ტერიტორიაზე განხორციელდეს მოთხოვნილი ფუნქციური ზონის ცვლილება და ასევე, მოიხსნას თბილისის გამწვანებული ტერიტორიების თემატური რუკით გათვალისწინებული სარეკრეაციო ზონა 2 (რზ-2).

ქალაქ თბილისის მუნიციპალიტეტის საჯარო სამართლის იურიდიული პირის - ქალაქ თბილისის მუნიციპალიტეტის ტრანსპორტისა და ურბანული განვითარების სააგენტოს 2024 წლის 21 ნოემბრის N0124326562 წერილით საპროექტო მიწის ნაკვეთზე გავრცელებული სატრანსპორტო ზონა 1 (ტზ-1) არ ქმნის

გზათა ერთიან ქსელს. აგრეთვე, მისი არსებული კონფიგურაცია და პარამეტრი არ არის შესაბამისი განსახილველ მონაკვეთზე ჯეროვანი სატრანსპორტო ინფრასტრუქტურის მოწყობისთვის.

მოთხოვნილი სახით ფუნქციური ზონის ცვლილების შემდგომ, საპროექტო არეალს მიღმა, N01.19.15.008.037 საკადასტრო კოდით რეგისტრირებული მიწის ნაკვეთის ნაწილზე ხარვეზის სახით რჩება სარეკრეაციო ზონა 2 (რზ-2). აღნიშნული ხარვეზის გასწორების მიზნით, ქალაქ თბილისის მუნიციპალიტეტის საჯარო სამართლის იურიდიული პირის - ქალაქ თბილისის მუნიციპალიტეტის ტრანსპორტისა და ურბანული განვითარების სააგენტოს ინიციატივით N01.19.15.008.037 საკადასტრო კოდით რეგისტრირებული მიწის ნაკვეთის ნაწილზე ხორციელდება სარეკრეაციო ზონა 2-ის (რზ-2) სამრეწველო ზონა 1-ით (ს-1) ცვლილება. ასევე, ცვლილებას ექვემდებარება გამწვანებული ტერიტორიების თემატური რუკით გათვალისწინებული სარეკრეაციო ზონა 2 (რზ-2) და საპროექტო მიწის ნაკვეთის მცირე ნაწილზე ამავე რუკით გათვალისწინებული სარეკრეაციო ზონა 1 (რზ-1).

ზემოაღნიშნულის გათვალისწინებით, ქალაქ თბილისში, კახეთის გზატკეცილზე მდებარე მიწის ნაკვეთზე (საკადასტრო კოდი: N01.19.15.008.107), ასევე, N01.19.15.008.037 საკადასტრო ერთეულის ნაწილზე სარეკრეაციო ზონა 2-ის (რზ-2), სატრანსპორტო ზონა 1-ისა (ტზ-1) და საცხოვრებელი ზონის სამრეწველო ზონა 1-ით (ს-1) ცვლილება და გამწვანებული ტერიტორიების რუკით არსებული სარეკრეაციო ზონა 2-ისა (რზ-2) და სარეკრეაციო ზონა 1-ის (რზ-1) მოხსნა მისაღებია.

ა.ბ) ქალაქ თბილისის მუნიციპალიტეტის საკრებულოს დადგენილების პროექტის (შემდგომში - პროექტის) მიღების (გამოცემის) მიზანი:

წარმოდგენილი მიწის ნაკვეთების სამშენებლოდ განვითარება მოთხოვნილი ფუნქციური ზონების შესაბამისად/ლეგალიზება/განკარგვა/ფაქტობრივი მდგომარეობის ასახვა.

ა.გ) ქალაქ თბილისის მუნიციპალიტეტის საკრებულოს დადგენილების პროექტის (შემდგომში - პროექტის) მიღების (გამოცემის) ძირითადი არსი:

„დედაქალაქის მიწათსარგებლობის გენერალური გეგმის დამტკიცების შესახებ“ ქალაქ თბილისის მუნიციპალიტეტის საკრებულოს 2019 წლის 15 მარტის №39-18 დადგენილებით დამტკიცებული დედაქალაქის მიწათსარგებლობის გენერალური გეგმით გათვალისწინებული ფუნქციური ზონების ცვლილება/დაზუსტება.

ბ) პროექტის ფინანსურ-ეკონომიკური დასაბუთება:

დადგენილების ამოქმედებისთვის დამატებითი საბიუჯეტო სახსრები საჭირო არ არის.

გ) გენდერული თანასწორობის მდგომარეობაზე მოსალოდნელი ზეგავლენის შეფასება, რასაც გამოიწვევს პროექტის მიღება (გამოცემა):

ინიციატორის მოსაზრებით დადგენილების ამოქმედება არ მოახდენს ზეგავლენას გენდერული თანასწორობის მდგომარეობაზე.

დ) ბავშვის უფლებრივ მდგომარეობაზე ზეგავლენის შეფასება, რასაც გამოიწვევს პროექტის მიღება (გამოცემა):

დადგენილების ამოქმედება არ მოახდენს ზეგავლენას ბავშვთა უფლებრივ მდგომარეობაზე.

ე) პროექტის ავტორი:

ქალაქ თბილისის მუნიციპალიტეტის მერია.

ვ) პროექტის წარმდგენი:

ქალაქ თბილისის მუნიციპალიტეტის მერი.