



განმცხადებელი (დაინტერესებული პირი)

ქალაქ თბილისის მუნიციპალიტეტის მერია
მისამართი: შარტავას ქ. 7ა
საკონტაქტო ინფორმაცია: (+995 32) 2 72 22 22;
განცხადების N: 01-0124215652 განცხადების თარიღი: 02.08.2024
ხელმოწერილი: კახა კალაძე თანამდებობა: მერი

განცხადება/რომენკლატურა

ქალაქ თბილისის მუნიციპალიტეტის საკრებულო
თავისუფალი განცხადება

მოთხოვნის ტექსტი

2024 წლის 31 ივლისის N24.1334.1503 განკარგულებით მოწონებული მთავრობის თანხმობები საკრებულოში გადასაგზავნი

დამატებითი ინფორმაცია

- ფურცლების რაოდენობა: 0
- დანართი: -
- პასუხის გაცემის ფორმა:



ქალაქ თბილისის მუნიციპალიტეტის მერი



წერილის ნომერი: **01-0124215652**
თარიღი: **02/08/2024**

ადრესატი: ქალაქ თბილისის მუნიციპალიტეტის საკრებულო
მისამართი: თავისუფლების მოედანი N2

ქალაქ თბილისის მუნიციპალიტეტის საკრებულოს თავმჯდომარეს
ბატონ გიორგი ტყემალაძეს

ბატონო გიორგი,

ქალაქ თბილისის მუნიციპალიტეტის საჯარო სამართლის იურიდიული პირის - ქალაქ თბილისის მუნიციპალიტეტის ტრანსპორტისა და ურბანული განვითარების სააგენტოში წარდგენილი N01241503488-67; N01241351807-67; N012401366-67; N01241593-67; N01241593-67; N01233311493-67; N01232563093-67; N01241513456-67; ქალაქ თბილისის მუნიციპალიტეტის საჯარო სამართლის იურიდიულ პირ - ქალაქ თბილისის მუნიციპალიტეტის ტრანსპორტისა და ურბანული განვითარების სააგენტოს ინიციატივით ქ. თბილისის ტერიტორიაზე დედაქალაქის მიწათსარგებლობის გენერალური გეგმით დამტკიცებული ფუნქციური ზონის ცვლილება. აღნიშნული საკითხები „ქ. თბილისის მუნიციპალიტეტის ტერიტორიების გამოყენებისა და განაშენიანების რეგულირების წესების დამტკიცების შესახებ“ ქალაქ თბილისის მუნიციპალიტეტის საკრებულოს 2016 წლის 24 მაისის №14-39 დადგენილების მე-9 მუხლის მე-9, მე-10, მე-12 პუნქტების თანახმად, განხილულია ქალაქ თბილისის მუნიციპალიტეტის მთავრობის მიერ და მოწონებული იქნა 2024 წლის 31 ივლისის N24.1334.1503 განკარგულებით.

„ქ.თბილისის მუნიციპალიტეტის ტერიტორიების გამოყენებისა და განაშენიანების რეგულირების წესების დამტკიცების შესახებ“ ქალაქ თბილისის მუნიციპალიტეტის საკრებულოს 2016 წლის 24 მაისის №14-39 დადგენილების მე-9 მუხლის მე-12 და მე-13 პუნქტების შესაბამისად, განსახილველად გიგზავნით, „დედაქალაქის მიწათსარგებლობის გენერალური გეგმის დამტკიცების შესახებ“ ქალაქ თბილისის მუნიციპალიტეტის საკრებულოს 2019 წლის 15 მარტის N39-18 დადგენილებაში ცვლილების შეტანის თაობაზე ქ. თბილისის მუნიციპალიტეტის საკრებულოს დადგენილების პროექტს.

დანართი:

- ქალაქ თბილისის მუნიციპალიტეტის მთავრობის 2024 წლის 31 ივლისის N24.1334.1503 განკარგულება - 10 ფურცელი;
- „დედაქალაქის მიწათსარგებლობის გენერალური გეგმის დამტკიცების შესახებ“ ქალაქ თბილისის მუნიციპალიტეტის საკრებულოს 2019 წლის 15 მარტის N39-18 დადგენილებაში ცვლილების შეტანის თაობაზე ქალაქ თბილისის საკრებულოს დადგენილების პროექტი -10 ფურცელი;
- „დედაქალაქის მიწათსარგებლობის გენერალური გეგმის დამტკიცების შესახებ“ ქალაქ

თბილისის მუნიციპალიტეტის საკრებულოს 2019 წლის 15 მარტის N39-18 დადგენილებაში ცვლილების შეტანის თაობაზე ქალაქ თბილისის მუნიციპალიტეტის საკრებულოს დადგენილების პროექტის განმარტებითი ბარათი - 15 ფურცელი;

4. პრეზენტაცია 26 ფურცელი.

ვახა კალაძე

ქალაქ თბილისის მუნიციპალიტეტის მერი

გამოყენებულია კვალიფიციური
ელექტრონული ხელმოწერა/
ელექტრონული შტამპი





ქალაქ თბილისის მუნიციპალიტეტის მთავრობა



განკარგულება - N 24.1334.1503
31 / ივლისი / 2024 წ.

„დედაქალაქის მიწათსარგებლობის გენერალური გეგმის დამტკიცების შესახებ“ ქალაქ თბილისის მუნიციპალიტეტის საკრებულოს 2019 წლის 15 მარტის N39-18 დადგენილებაში ცვლილების შეტანის თაობაზე“ ქალაქ თბილისის მუნიციპალიტეტის საკრებულოს დადგენილების პროექტის მოწონების შესახებ

ქალაქ თბილისის მუნიციპალიტეტის მთავრობა განიხილავს შემდეგ საკითხებს:

ა) 2024 წლის 29 მაისის N01241503488-67 განცხადებით (სამსახურეობრივი ბარათი: N16-0124204190) თეონა ლებანიძემ (პ/ნ 01030045186) მოითხოვა ქალაქ თბილისში, ტრიკოტაჟის ქ. N3, ვ.ნინუას ქუჩა N3-ში, ზესტაფონის ქ. N23-ში არსებულ მიწის ნაკვეთებზე (საკადასტრო კოდები: N01.12.12.001.197, N01.12.12.001.196, N01.12.12.001.412, N01.12.12.001.208, N01.12.12.001.218, N01.12.12.001.409) ფუნქციური ზონის ცვლილება დამტკიცებული განაშენიანების რეგულირების გეგმის შესაბამისად;

ბ) 2024 წლის 14 მაისის N01241351807-67 განცხადებით (სამსახურეობრივი ბარათი: N16-0124204180) ამირან ანდლულაძემ (პ/ნ 33001076370) მოითხოვა ქალაქ თბილისში, გორგასალის ქუჩა N113-ში არსებულ მიწის ნაკვეთებზე (საკადასტრო კოდები: N01.18.09.009.005; N01.18.09.009.006) ფუნქციური ზონის ცვლილება დამტკიცებული განაშენიანების რეგულირების გეგმის შესაბამისად;

გ) 2024 წლის 13 იანვრის N012401366-67 განცხადებით (სამსახურეობრივი ბარათი: N16-0124204165) საბა მღვდელაძემ (პ/ნ 01027087999); გვანცა ფუთვარაძემ (პ/ნ 01027078248) და ქეთი მიქაბერიძემ (პ/ნ 01031003944) მოითხოვეს ქალაქ თბილისში, სოფელ წავკისში არსებულ მიწის ნაკვეთებზე (საკადასტრო კოდები: N81.02.18.079; N81.02.18.795; N81.02.18.786; N81.02.18.787; N81.02.18.078) და მიმდებარე დაურეგისტრირებელ ტერიტორიაზე ფუნქციური ზონის ცვლილება დამტკიცებული განაშენიანების რეგულირების გეგმის შესაბამისად;



დ) 2024 წლის 7 ივნისის N01241593-67 განცხადებით (სამსახურეობრივი ბარათი: N16-0124204114) ოთარ ლომაიამ (პ/ნ 01008001778) მოითხოვა ქალაქ თბილისში, გურამიშვილის გამზირის N64-ში (ნაკვეთი: N 5/50, N 5/51, N 005/056) მდებარე მიწის ნაკვეთზე (საკადასტრო კოდი: N01.12.01.005.625) ფუნქციური ზონის ცვლილება დამტკიცებული განაშენიანების რეგულირების გეგმის (კორექტირებული) შესაბამისად;

ე) 2023 წლის 27 ნოემბრის N01233311493-67 განცხადებით (სამსახურეობრივი ბარათი: N16-01242003353) გიორგი წიწრიაშვილმა (პ/ნ 01007005038) მოითხოვა ქალაქ თბილისში, ტაბახმელაში, სოფელ წავკისში არსებულ მიწის ნაკვეთებსა (საკადასტრო კოდები: N81.02.18.678; №81.02.18.632; №81.02.18.295; №81.02.18.688; №81.02.18.088) და მიმდებარე დაურეგისტრირებელ ტერიტორიაზე ფუნქციური ზონის ცვლილება დამტკიცებული განაშენიანების რეგულირების გეგმის შესაბამისად;

ვ) 2023 წლის 13 სექტემბრის N01232563093-67 განცხადებით (სამსახურეობრივი ბარათი: N16-0124204119) ჯიმშერ გურგენიძემ (პ/ნ 01024034543) მოითხოვა ქალაქ თბილისში, სოფელ შინდისში არსებულ მიწის ნაკვეთებზე (საკადასტრო კოდი: N81.02.06.614; N81.02.06.613; N81.02.06.608) ფუნქციური ზონის ცვლილება დამტკიცებული განაშენიანების რეგულირების გეგმის შესაბამისად;

ზ) 2024 წლის 30 მაისის N01241513456-67 განცხადებით (სამსახურეობრივი ბარათი: N16-0124204113) ლევან ტაბუციძემ (პ/ნ 01008010036) მოითხოვა ქალაქ თბილისში, ვახტანგ გორგასლის ქუჩა N73ა/გიორგი გურამიშვილის ქუჩა N1; ქალაქ თბილისში, გიორგი გურამიშვილის ქუჩა N1ა, N1ბ-ში არსებულ მიწის ნაკვეთებზე (საკადასტრო კოდები: N01.18.06.019.137; N01.18.06.019.062; N01.18.06.019.078) ფუნქციური ზონის ცვლილება დამტკიცებული განაშენიანების რეგულირების გეგმის შესაბამისად;

თ) 2024 წლის 7 აპრილის N012409878-67 განცხადებით (სამსახურეობრივი ბარათი: N16-01242001925) მიხეილ ჯანჯალიამ (პ/ნ 01015004679); ზაური ცხადაძემ (პ/ნ 01019001384) მოითხოვეს ქალაქ თბილისში, სოფელ ლისში არსებულ მიწის ნაკვეთებსა (საკადასტრო კოდები: №72.16.17.952; №72.16.21.076; №72.16.21.789; N01.72.16.094.005-ის ნაწილი) და მიმდებარე დაურეგისტრირებელ ტერიტორიაზე ფუნქციური ზონის ცვლილება დამტკიცებული განაშენიანების რეგულირების გეგმის შესაბამისად;

ი) ქალაქ თბილისის მუნიციპალიტეტის საჯარო სამართლის იურიდიულ პირ - ქალაქ თბილისის მუნიციპალიტეტის ტრანსპორტისა და ურბანული განვითარების სააგენტომ მოითხოვა ქალაქ თბილისში, სამგორის რაიონში, ვარკეთილი 3-ის დასახლებაში, IV მიკრორაიონის მიმდებარედ, ვარკეთილსა და თბილისის ზღვას შორის, ხეხილ-სანერგე მეურნეობაში არსებული მიწის ნაკვეთებზე ფუნქციური ზონის

ცვლილება დამტკიცებული განაშენიანების რეგულირების გეგმის შესაბამისად.

საქმისათვის არსებითი მნიშვნელობის მქონე გარემოებების შესწავლის შედეგად დადგინდა:

ა) ქალაქ თბილისში, ტრიკოტაჟის ქ.N3, ვ.ნინუას ქუჩა N3-ში, ზესტაფონის ქ. N23-ში არსებულ მიწის ნაკვეთებზე (საკადასტრო კოდები: N01.12.12.001.197, N01.12.12.001.196, N01.12.12.001.412, N01.12.12.001.208, N01.12.12.001.218, N01.12.12.001.409) მოთხოვნილია ფუნქციური ზონის ცვლილება დამტკიცებული განაშენიანების რეგულირების გეგმის შესაბამისად.

საპროექტო ტერიტორიაზე, „ქალაქ თბილისში, ქუჩა ტრიკოტაჟი, N3; ქალაქი თბილისი, ქუჩა ვ.ნინუა, N3-ში არსებულ მიწის ნაკვეთებზე (საკადასტრო კოდები: N01.12.12.001.197, N01.12.12.001.196, N01.12.12.001.412, N01.12.12.001.208, N01.12.12.001.218, N01.12.12.001.409) მრავალბინიანი საცხოვრებელი კომპლექსის განაშენიანების რეგულირების გეგმის პროექტის დამტკიცების თაობაზე“ ქალაქ თბილისის მუნიციპალიტეტის საკრებულოს 2024 წლის 12 ივლისის N342 განკარგულება ადგენს ფუნქციურ ზონებს და სხვა საჭირო ინფრასტრუქტურას.

მოთხოვნილი სახით ფუნქციური ზონის ცვლილების შემდგომ რუკაზე წარმოქმნილი ხარვეზის გასწორების მიზნით განაშენიანების რეგულირების გეგმის საპროექტო არეალს მიღმა, დაურეგისტრირებელ ტერიტორიაზე ქალაქ თბილისის მუნიციპალიტეტის საჯარო სამართლის იურიდიული პირი - ქალაქ თბილისის მუნიციპალიტეტის ტრანსპორტისა და ურბანული განვითარების სააგენტოს ინიციატივით ხორციელდება სამრეწველო ზონა 1-ის (ს-1) საცხოვრებელი ზონა 6-ით (სზ-6) ცვლილება.

ზემოაღნიშნულის გათვალისწინებით, ქალაქ თბილისში, ტრიკოტაჟის ქ.N3, ვ.ნინუას ქუჩა N3-ში, ზესტაფონის ქ.N23-ში არსებულ მიწის ნაკვეთებზე (საკადასტრო კოდები: N01.12.12.001.197, N01.12.12.001.196, N01.12.12.001.412, N01.12.12.001.208, N01.12.12.001.218, N01.12.12.001.409) ფუნქციური ზონის ცვლილება დამტკიცებული განაშენიანების რეგულირების გეგმის შესაბამისად ასევე, საპროექტო ტერიტორიის მიღმა არსებულ დაურეგისტრირებელ ტერიტორიაზე სამრეწველო ზონა 1-ის (ს-1) საცხოვრებელი ზონა 6-ით (სზ-6) ცვლილება მისაღებია;

ბ) ქალაქ თბილისში, გორგასალის ქუჩა N113-ში არსებულ მიწის ნაკვეთებზე (საკადასტრო კოდები: N01.18.09.009.005; N01.18.09.009.006) მოთხოვნილია ფუნქციური ზონის ცვლილება დამტკიცებული განაშენიანების რეგულირების გეგმის შესაბამისად.

საპროექტო ტერიტორიაზე, „ქალაქ თბილისში, გორგასალის ქუჩა N113-ში არსებულ მიწის ნაკვეთებზე (საკადასტრო კოდები: N01.18.09.009.005;

N01.18.09.009.006) მრავალფუნქციური კომპლექსის განაშენიანების რეგულირების გეგმის პროექტის დამტკიცების თაობაზე” ქალაქ თბილისის მუნიციპალიტეტის საკრებულოს 2024 წლის 12 ივლისის N346 განკარგულება ადგენს ფუნქციურ ზონებს და სხვა საჭირო ინფრასტრუქტურას.

ზემოაღნიშნულის გათვალისწინებით, ქალაქ თბილისში, გორგასალის ქუჩა N113-ში არსებულ მიწის ნაკვეთებზე (საკადასტრო კოდები: N01.18.09.009.005; N01.18.09.009.006) ფუნქციური ზონის ცვლილება დამტკიცებული განაშენიანების რეგულირების გეგმის შესაბამისად მისაღებია;

გ) ქალაქ თბილისში, სოფელ წავკისში არსებულ მიწის ნაკვეთებზე (საკადასტრო კოდები: N81.02.18.079; N81.02.18.795; N81.02.18.786; N81.02.18.787; N81.02.18.078) და მიმდებარე დაურეგისტრირებელ ტერიტორიაზე მოთხოვნილია ფუნქციური ზონის ცვლილება დამტკიცებული განაშენიანების რეგულირების გეგმის შესაბამისად.

საპროექტო ტერიტორიაზე, „ქალაქ თბილისში, სოფელ წავკისში არსებულ მიწის ნაკვეთებზე (საკადასტრო კოდები: N81.02.18.079; N81.02.18.795; N81.02.18.786; N81.02.18.787; N81.02.18.078) და მიმდებარე დაურეგისტრირებელ ტერიტორიაზე ინდივიდუალური ერთბინიანი საცხოვრებელი სახლების განაშენიანების რეგულირების გეგმის პროექტის დამტკიცების თაობაზე“ ქალაქ თბილისის მუნიციპალიტეტის საკრებულოს 2024 წლის 12 ივლისის N348 განკარგულება ადგენს ფუნქციურ ზონებსა და სხვა საჭირო ინფრასტრუქტურას.

მოთხოვნილი სახით ფუნქციური ზონის ცვლილების შემდგომ რუკაზე წარმოქმნილი ხარვეზის გასწორების მიზნით, განაშენიანების რეგულირების გეგმის საპროექტო არეალს მიღმა, დაურეგისტრირებელ ტერიტორიაზე ქალაქ თბილისის მუნიციპალიტეტის საჯარო სამართლის იურიდიული პირი - ქალაქ თბილისის მუნიციპალიტეტის ტრანსპორტისა და ურბანული განვითარების სააგენტოს ინიციატივით ხორციელდება საცხოვრებელი ზონა 1-ის (სზ-1) სატრანსპორტო ზონა 1-ით (ტზ-1) ცვლილება.

ზემოაღნიშნულის გათვალისწინებით ქალაქ თბილისში, სოფელ წავკისში არსებულ მიწის ნაკვეთებზე (საკადასტრო კოდები: N81.02.18.079; N81.02.18.795; N81.02.18.786; N81.02.18.787; N81.02.18.078) და მიმდებარე დაურეგისტრირებელ ტერიტორიაზე ფუნქციური ზონის ცვლილება დამტკიცებული განაშენიანების რეგულირების გეგმის შესაბამისად ასევე, საპროექტო არეალს მიღმა დაურეგისტრირებელ ტერიტორიაზე საცხოვრებელი ზონა 1-ის (სზ-1) სატრანსპორტო ზონა 1-ით (ტზ-1) ცვლილება მისაღებია;

დ) ქალაქ თბილისში, გურამიშვილის გამზირის N64-ში (ნაკვეთი: N5/50, N5/51, N 005/056) მდებარე მიწის ნაკვეთზე (საკადასტრო კოდი: N01.12.01.005.625) მოთხოვნილია ფუნქციური ზონის ცვლილება დამტკიცებული (კორექტირებული)

განაშენიანების რეგულირების გეგმის შესაბამისად.

საპროექტო ტერიტორიაზე, „ქალაქ თბილისში, გურამიშვილის გამზირის N64-ში მდებარე მიწის ნაკვეთებზე (საკადასტრო კოდები: N01.12.01.005.129-ის ნაწილზე; N01.12.01.005.051; N01.12.01.005.091; ნაკვეთი: N5/50, N 5/51, N005/056) მრავალფუნქციური კომპლექსის განაშენიანების რეგულირების გეგმის პროექტის დამტკიცების თაობაზე“ ქალაქ თბილისის მუნიციპალიტეტის საკრებულოს 2021 წლის 27 აპრილის N142 განკარგულებით დამტკიცებული განაშენიანების რეგულირების გეგმის კორექტირებული პროექტის დამტკიცების თაობაზე“ ქალაქ თბილისის მუნიციპალიტეტის საკრებულო 2024 წლის 12 ივლისის N349 განკარგულება ადგენს ფუნქციურ ზონებს და სხვა საჭირო ინფრასტრუქტურას.

ზემოაღნიშნულის გათვალისწინებით ქალაქ თბილისში, გურამიშვილის გამზირის N64-ში (ნაკვეთი: N5/50, N 5/51, N 005/056) მდებარე მიწის ნაკვეთზე (საკადასტრო კოდი: N01.12.01.005.625) ფუნქციური ზონის ცვლილება დამტკიცებული განაშენიანების რეგულირების გეგმის შესაბამისად მისაღებია;

ე) ქალაქ თბილისში, ტაბახმელაში, სოფელ წავკისში არსებულ მიწის ნაკვეთებსა (საკადასტრო კოდები: N81.02.18.678; N81.02.18.632; N81.02.18.295; N81.02.18.688; N81.02.18.088) და მიმდებარე დაურეგისტრირებელ ტერიტორიაზე მოთხოვნილია ფუნქციური ზონის ცვლილება დამტკიცებული განაშენიანების რეგულირების გეგმის შესაბამისად.

საპროექტო ტერიტორიაზე, „ქალაქ თბილისში, ტაბახმელაში, სოფელ წავკისში არსებულ მიწის ნაკვეთებსა (საკადასტრო კოდები: N81.02.18.678; N81.02.18.632; N81.02.18.295; N81.02.18.688; N81.02.18.088) და მიმდებარე დაურეგისტრირებელ ტერიტორიაზე ინდივიდუალური ერთბინიანი საცხოვრებელი სახლების განაშენიანების რეგულირების გეგმის პროექტის დამტკიცების თაობაზე“ ქალაქ თბილისის მუნიციპალიტეტის საკრებულოს 2024 წლის 12 ივლისის N363 განკარგულება ადგენს ფუნქციურ ზონებსა და სხვა საჭირო ინფრასტრუქტურას.

ზემოაღნიშნულის გათვალისწინებით, ქალაქ თბილისში, ტაბახმელაში, სოფელ წავკისში არსებულ მიწის ნაკვეთებსა (საკადასტრო კოდები: N81.02.18.678; N81.02.18.632; N81.02.18.295; N81.02.18.688; N81.02.18.088) და მიმდებარე დაურეგისტრირებელ ტერიტორიაზე ფუნქციური ზონის ცვლილება დამტკიცებული განაშენიანების რეგულირების გეგმის შესაბამისად მისაღებია;

ვ) ქალაქ თბილისში, სოფელ შინდისში არსებულ მიწის ნაკვეთებზე (საკადასტრო კოდი: N81.02.06.614; N81.02.06.613; N81.02.06.608) მოთხოვნილია ფუნქციური ზონის ცვლილება დამტკიცებული განაშენიანების რეგულირების გეგმის შესაბამისად.

საპროექტო ტერიტორიაზე, „ქალაქ თბილისში, სოფელ შინდისში არსებულ მიწის ნაკვეთებზე (საკადასტრო კოდები: N81.02.06.614; N81.02.06.613; N81.02.06.608) სააგარაკე-დასასვენებელი ერთბინიანი საცხოვრებელი სახლებისა და მრავალბინიანი საცხოვრებელი სახლების კომპლექსის განაშენიანების რეგულირების გეგმის პროექტის დამტკიცების თაობაზე“ ქალაქ თბილისის მუნიციპალიტეტის საკრებულო 2024 წლის 12 ივლისის N343 განკარგულებით ამტკიცებს ფუნქციურ ზონებს და სხვა საჭირო ინფრასტრუქტურას.

ზემოაღნიშნულის გათვალისწინებით, ქალაქ თბილისში, სოფელ შინდისში არსებულ მიწის ნაკვეთებზე (საკადასტრო კოდები: N81.02.06.614; N81.02.06.613; N81.02.06.608) ფუნქციური ზონის ცვლილება დამტკიცებული განაშენიანების რეგულირების გეგმის შესაბამისად მისაღებია;

ზ) ქალაქ თბილისში, ვახტანგ გორგასლის ქუჩა N73ა/გიორგი გურამიშვილის ქუჩა N1; ქალაქ თბილისში, გიორგი გურამიშვილის ქუჩა N1ა, N1ბ-ში არსებულ მიწის ნაკვეთებზე (საკადასტრო კოდები: N01.18.06.019.137; N01.18.06.019.062; N01.18.06.019.078) მოთხოვნილია ფუნქციური ზონის ცვლილება დამტკიცებული განაშენიანების რეგულირების გეგმის შესაბამისად.

საპროექტო ტერიტორიაზე, „ქალაქ თბილისში, ვახტანგ გორგასლის ქუჩა N73ა/გიორგი გურამიშვილის ქუჩა N1; ქალაქ თბილისში, გიორგი გურამიშვილის ქუჩა N1ა, N1ბ-ში არსებულ მიწის ნაკვეთებზე (საკადასტრო კოდები: N01.18.06.019.137; N01.18.06.019.062; N01.18.06.019.078) მრავალბინიანი საცხოვრებელი კომპლექსის განაშენიანების რეგულირების გეგმის პროექტის დამტკიცების თაობაზე“ ქალაქ თბილისის მუნიციპალიტეტის საკრებულოს 2024 წლის 12 ივლისის N344 განკარგულება ადგენს ფუნქციურ ზონებს და სხვა საჭირო ინფრასტრუქტურას.

მოთხოვნილი სახით ფუნქციური ზონის ცვლილების შემდგომ რუკაზე წარმოქმნილი ხარვეზის გასწორების მიზნით, განაშენიანების რეგულირების გეგმის საპროექტო არეალს მიღმა, დაურეგისტრირებელ ტერიტორიაზე ქალაქ თბილისის მუნიციპალიტეტის საჯარო სამართლის იურიდიული პირი - ქალაქ თბილისის მუნიციპალიტეტის ტრანსპორტისა და ურბანული განვითარების სააგენტოს ინიციატივით, ხორციელდება სარეკრეაციო ზონა 2-ის (რზ-2) საზოგადოებრივ-საქმიანი ზონა 1-ით (სს-1) ცვლილება, ხოლო, N01.18.06.019.096 საკადასტრო კოდით რეგისტრირებული მიწის ნაკვეთის ნაწილზე საცხოვრებელი ზონის (სზ) სპეციალური ზონა 1-ით (სპეცზ-1) ცვლილება.

ზემოაღნიშნულის გათვალისწინებით, ქალაქ თბილისში, ვახტანგ გორგასლის ქუჩა N73ა/გიორგი გურამიშვილის ქუჩა N1; ქალაქ თბილისში, გიორგი გურამიშვილის ქუჩა N1ა, N1ბ-ში არსებულ მიწის ნაკვეთებზე (საკადასტრო კოდები: N01.18.06.019.137; N01.18.06.019.062; N01.18.06.019.078) ფუნქციური ზონის

ცვლილება დამტკიცებული განაშენიანების რეგულირების გეგმის შესაბამისად ასევე, საპროექტო ტერიტორიის მიღმა დაურეგისტრირებელ ტერიტორიაზე სარეკრეაციო ზონა 2-ის (რზ-2) საზოგადოებრივ-საქმიანი ზონა 1-ით (სს-1) ცვლილება ხოლო, N01.18.06.019.096 საკადასტრო კოდით რეგისტრირებული მიწის ნაკვეთის ნაწილზე საცხოვრებელი ზონის (სზ) სპეციალური ზონა 1-ით (სპეცზ-1) ცვლილება მისაღებია;

თ) ქალაქ თბილისში, სოფელ ლისში არსებულ მიწის ნაკვეთებსა (საკადასტრო კოდები: N72.16.17.952; N72.16.21.076; N72.16.21.789; N01.72.16.094.005-ის ნაწილი) და მიმდებარე დაურეგისტრირებელ ტერიტორიაზე მოთხოვნილია ფუნქციური ზონის ცვლილება დამტკიცებული განაშენიანების რეგულირების გეგმის შესაბამისად.

საპროექტო ტერიტორიაზე, „ქალაქ თბილისში, სოფელ ლისში არსებულ მიწის ნაკვეთებსა (საკადასტრო კოდები: N72.16.17.952; N72.16.21.076; N72.16.21.789; N01.72.16.094.005-ის ნაწილი) და მიმდებარე დაურეგისტრირებელ ტერიტორიაზე სააგარაკე-დასასვენებელი საცხოვრებელი სახლების განაშენიანების რეგულირების გეგმის პროექტის დამტკიცების თაობაზე“ ქალაქ თბილისის მუნიციპალიტეტის საკრებულოს 2024 წლის 12 ივლისის N341 განკარგულება ადგენს ფუნქციურ ზონებს და სხვა საჭირო ინფრასტრუქტურას.

ზემოაღნიშნულის გათვალისწინებით, ქალაქ თბილისში, სოფელ ლისში არსებულ მიწის ნაკვეთებსა (საკადასტრო კოდები: N72.16.17.952; N72.16.21.076; N72.16.21.789; N01.72.16.094.005-ის ნაწილი) და მიმდებარე დაურეგისტრირებელ ტერიტორიაზე ფუნქციური ზონის ცვლილება დამტკიცებული განაშენიანების რეგულირების გეგმის შესაბამისად მისაღებია;

ი) ქალაქ თბილისში, სამგორის რაიონში, ვარკეთილი 3-ის დასახლებაში, IV მიკრორაიონის მიმდებარედ, ვარკეთილსა და თბილისის ზღვას შორის, ხეხილ-სანეგრე მეურნეობაში არსებულ მიწის ნაკვეთებზე ფუნქციური ზონის ცვლილება დამტკიცებული განაშენიანების რეგულირების გეგმის შესაბამისად.

საპროექტო ტერიტორიაზე, „ქ. თბილისში, სამგორის რაიონში, ვარკეთილი 3-ის დასახლებაში, IV მიკრორაიონის მიმდებარედ, ვარკეთილსა და თბილისის ზღვას შორის, ხეხილ-სანეგრე მეურნეობაში არსებულ მიწის ნაკვეთებზე ოლიმპიური სოფლის განაშენიანების რეგულირების გეგმის კორექტირებული პროექტის დამტკიცების შესახებ“ ქალაქ თბილისის მუნიციპალიტეტის საკრებულოს 2016 წლის 11 ოქტომბრის N327 განკარგულებით დამტკიცებულ იქნა განაშენიანების რეგულირების გეგმის კორექტირებული პროექტი, რომელიც ტერიტორიაზე ადგენს ფუნქციურ ზონებს და სხვა საჭირო ინფრასტრუქტურას.

დამტკიცებული განაშენიანების რეგულირების გეგმის საპროექტო არეალს მიღმა ცვლილების შემდგომ რუკაში წარმოიქმნება რიგი ხარვეზები. რუკაზე წარმოქმნილი ხარვეზის გასწორების მიზნით, განაშენიანების რეგულირების გეგმის საპროექტო

არეალს მიღმა, დაურეგისტრირებელ ტერიტორიაზე ქალაქ თბილისის მუნიციპალიტეტის საჯარო სამართლის იურიდიული პირი - ქალაქ თბილისის მუნიციპალიტეტის ტრანსპორტისა და ურბანული განვითარების სააგენტოს ინიციატივით ხორციელდება სპეციალური ზონა 1-ის (სპეცზ-1) საცხოვრებელი ზონა 2-ით (ს-2) ცვლილება.

ზემოაღნიშნულის გათვალისწინებით ქალაქ თბილისში, სამგორის რაიონში, ვარკეთილი 3-ის დასახლებაში, IV მიკრორაიონის მიმდებარედ, ვარკეთილსა და თბილისის ზღვას შორის, ხეხილ-სანერგე მეურნეობაში არსებული მიწის ნაკვეთებზე ფუნქციური ზონის ცვლილება დამტკიცებული განაშენიანების რეგულირების გეგმის შესაბამისად, ასევე, საპროექტო არეალს მიღმა, დაურეგისტრირებელ ტერიტორიაზე სპეციალური ზონა 1-ის (სპეცზ-1) საცხოვრებელი ზონა 2-ით (ს-2) ცვლილება მისაღებია.

საქართველოს ორგანული კანონის „ადგილობრივი თვითმმართველობის კოდექსის“ 75-ე მუხლის „ბ.ა“ და „ე.ბ“ ქვეპუნქტებისა და „ტექნიკური რეგლამენტის-დასახლებათა ტერიტორიების გამოყენებისა და განაშენიანების რეგულირების ძირითადი დებულებების დამტკიცების თაობაზე“ საქართველოს მთავრობის 2014 წლის 15 იანვრის N59 დადგენილებით დამტკიცებული ტექნიკური რეგლამენტის მე-14 მუხლის პირველი პუნქტისა და „ქ. თბილისის მუნიციპალიტეტის ტერიტორიების გამოყენებისა და განაშენიანების რეგულირების წესების დამტკიცების შესახებ“ ქალაქ თბილისის მუნიციპალიტეტის საკრებულოს 2016 წლის 24 მაისის N14-39 დადგენილებით დამტკიცებული წესების მე-9 მუხლის მე-12 პუნქტის საფუძველზე,

ქალაქ თბილისის მუნიციპალიტეტის მთავრობამ გადაწყვიტა:

1. მოწონებულ იქნეს „დედაქალაქის მიწათსარგებლობის გენერალური გეგმის დამტკიცების შესახებ“ ქალაქ თბილისის მუნიციპალიტეტის საკრებულოს 2019 წლის 15 მარტის N39-18 დადგენილებაში ცვლილების შეტანის თაობაზე“ ქალაქ თბილისის მუნიციპალიტეტის საკრებულოს დადგენილების პროექტი, ამ განკარგულების დანართის შესაბამისად, შემდეგ საკითხებზე:

ა) ქალაქ თბილისში, ტრიკოტაჟის ქ.N3, ვ.ნინუას ქუჩა N3-ში, ზესტაფონის ქ.N23-ში არსებულ მიწის ნაკვეთებზე (საკადასტრო კოდები: N01.12.12.001.197, N01.12.12.001.196, N01.12.12.001.412, N01.12.12.001.208, N01.12.12.001.218, N01.12.12.001.409) ფუნქციური ზონის ცვლილება დამტკიცებული განაშენიანების რეგულირების გეგმის შესაბამისად, ასევე, საპროექტო ტერიტორიის მიღმა არსებულ დაურეგისტრირებელ ტერიტორიაზე სამრეწველო ზონა 1-ის (ს-1) საცხოვრებელი ზონა 6-ით (სზ-6) ცვლილება;

ბ) ქალაქ თბილისში, გორგასალის ქუჩა, N113-ში არსებულ მიწის ნაკვეთებზე (საკადასტრო კოდები: N01.18.09.009.005; N01.18.09.009.006) ფუნქციური ზონის

ცვლილება დამტკიცებული განაშენიანების რეგულირების გეგმის შესაბამისად;

გ) ქალაქ თბილისში, სოფელ წაგვისში არსებულ მიწის ნაკვეთებზე (საკადასტრო კოდები: N81.02.18.079; N81.02.18.795; N81.02.18.786; N81.02.18.787; N81.02.18.078) და მიმდებარე დაურეგისტრირებელ ტერიტორიაზე ფუნქციური ზონის ცვლილება დამტკიცებული განაშენიანების რეგულირების გეგმის შესაბამისად ასევე, საპროექტო არეალს მიღმა დაურეგისტრირებელ ტერიტორიაზე საცხოვრებელი ზონა 1-ის (სზ-1) სატრანსპორტო ზონა 1-ით (ტზ-1) ცვლილება;

დ) ქალაქ თბილისში, გურამიშვილის გამზირის N64-ში (ნაკვეთი: N 5/50, N 5/51, N 005/056) მდებარე მიწის ნაკვეთზე (საკადასტრო კოდი: N01.12.01.005.625) ფუნქციური ზონის ცვლილება დამტკიცებული (კორექტირებული) განაშენიანების რეგულირების გეგმის შესაბამისად;

ე) ქალაქ თბილისში, ტაბახმელაში, სოფელ წაგვისში არსებულ მიწის ნაკვეთებსა (საკადასტრო კოდები: N81.02.18.678; N81.02.18.632; N81.02.18.295; N81.02.18.688; N81.02.18.088) და მიმდებარე დაურეგისტრირებელ ტერიტორიაზე ფუნქციური ზონის ცვლილება დამტკიცებული განაშენიანების რეგულირების გეგმის შესაბამისად;

ვ) ქალაქ თბილისში, სოფელ შინდისში არსებულ მიწის ნაკვეთებზე (საკადასტრო კოდები: N81.02.06.614; N81.02.06.613; N81.02.06.608) ფუნქციური ზონის ცვლილება დამტკიცებული განაშენიანების რეგულირების გეგმის შესაბამისად;

ზ) ქალაქ თბილისში, ვახტანგ გორგასლის ქუჩა, N73ა/გიორგი გურამიშვილის ქუჩა N1; ქალაქ თბილისში, გიორგი გურამიშვილის ქუჩა N1ა, N1ბ-ში არსებულ მიწის ნაკვეთებზე (საკადასტრო კოდი: N01.18.06.019.137; N01.18.06.019.062; N01.18.06.019.078) ფუნქციური ზონის ცვლილება დამტკიცებული განაშენიანების რეგულირების გეგმის შესაბამისად ასევე, საპროექტო ტერიტორიის მიღმა დაურეგისტრირებელ ტერიტორიაზე სარეკრეაციო ზონა 2-ის (რზ-2) საზოგადოებრივ-საქმიანი ზონა 1-ით (სს-1) ცვლილება ხოლო, N01.18.06.019.096 საკადასტრო კოდით რეგისტრირებული მიწის ნაკვეთის ნაწილზე საცხოვრებელი ზონის (სზ) სპეციალური ზონა 1-ით (სპეცზ-1) ცვლილება;

თ) ქალაქ თბილისში, სოფელ ლისში არსებულ მიწის ნაკვეთებსა (საკადასტრო კოდები: N72.16.17.952; N72.16.21.076; N72.16.21.789; N01.72.16.094.005-ის ნაწილი) და მიმდებარე დაურეგისტრირებელ ტერიტორიაზე მოთხოვნილია ფუნქციური ზონის ცვლილება დამტკიცებული განაშენიანების რეგულირების გეგმის შესაბამისად;

ი) ქალაქ თბილისში, სამგორის რაიონში, ვარკეთილი 3-ის დასახლებაში, IV მიკრორაიონის მიმდებარედ, ვარკეთილსა და თბილისის ზღვას შორის, ხენილ-სანერგე მეურნეობაში არსებული მიწის ნაკვეთებზე ფუნქციური ზონის

ცვლილება დამტკიცებული განაშენიანების რეგულირების გეგმის შესაბამისად მისაღება, ასევე, საპროექტო არეალს მიღმა, დაურეგისტრირებელ ტერიტორიაზე სპეციალური ზონა 1-ის (სპეცზ-1) საცხოვრებელი ზონა 2-ით (ს-2) ცვლილება.

2. კონტროლი განკარგულების შესრულებაზე დაევალოს ქალაქ თბილისის მუნიციპალიტეტის მერის პირველ მოადგილეს (ვიცე - მერი) ირაკლი ხმალაძეს.

3. ამ განკარგულების გასაჩივრება, დაინტერესებული მხარის მიერ, შესაძლებელია მისთვის განკარგულების გაცნობიდან ერთი თვის ვადაში, თბილისის საქალაქო სასამართლოში (მისამართი: ქ.თბილისი, დავით აღმაშენებლის ხეივანი N64), საქართველოს კანონმდებლობით დადგენილი წესით.

ქალაქ თბილისის მუნიციპალიტეტის მერი



კახა კალაძე

ქალაქ თბილისის მუნიციპალიტეტის მთავრობა

განკარგულება № -----

----- 2024 წ.

„დედაქალაქის მიწათსარგებლობის გენერალური გეგმის დამტკიცების შესახებ“ ქალაქ თბილისის მუნიციპალიტეტის საკრებულოს 2019 წლის 15 მარტის №39-18 დადგენილებაში ცვლილების შეტანის თაობაზე“ ქალაქ თბილისის მუნიციპალიტეტის საკრებულოს დადგენილების პროექტის მოწონების თაობაზე

ქალაქ თბილისის მუნიციპალიტეტის მთავრობა განიხილავს შემდეგ საკითხებს:

ა) 2024 წლის 29 მაისის N01241503488-67 განცხადებით (სამსახურეობრივი ბარათი: N16-0124204190) თეონა ლებანიძემ (პ/ნ: 01030045186) მოითხოვა ქალაქ თბილისში, ტრიკოტაჟის ქ. N3, ქუჩა ვ.ინუა, N3-ში , ზესტაფონის ქ. N23-ში არსებულ მიწის ნაკვეთებზე (საკადასტრო კოდები: N01.12.12.001.197, N01.12.12.001.196, N01.12.12.001.412, N01.12.12.001.208, N01.12.12.001.218, N01.12.12.001.409) ფუნქციური ზონის ცვლილება დამტკიცებული განაშენიანების რეგულირების გეგმის შესაბამისად;

ბ) 2024 წლის 14 მაისის N01241351807-67 განცხადებით (სამსახურეობრივი ბარათი: N16-0124204180) ამირან ანდლულაძემ (პ/ნ: 33001076370) მოითხოვა ქალაქ თბილისში, გორგასალის ქუჩა, N113-ში არსებულ მიწის ნაკვეთებზე (საკადასტრო კოდები: N01.18.09.009.005; N01.18.09.009.006) ფუნქციური ზონის ცვლილება დამტკიცებული განაშენიანების რეგულირების გეგმის შესაბამისად;

გ) 2024 წლის 13 იანვრის N012401366-67 განცხადებით (სამსახურეობრივი ბარათი: N16-0124204165) საბა მღვდელაძემ (პ/ნ: 01027087999); გვანცა ფუთკარაძემ (პ/ნ: 01027078248) და ქეთი მიქაბერიძემ (პ/ნ: 01031003944) მოითხოვეს ქალაქ თბილისში, სოფელ წაკვისში არსებულ მიწის ნაკვეთებზე (საკადასტრო კოდები: N81.02.18.079; N81.02.18.795; N81.02.18.786; N81.02.18.787; N81.02.18.078) და მიმდებარე დაურეგისტრირებელ ტერიტორიაზე ფუნქციური ზონის ცვლილება დამტკიცებული განაშენიანების რეგულირების გეგმის შესაბამისად;

დ) 2024 წლის 7 ივნისის N01241593-67 განცხადებით (სამსახურეობრივი ბარათი: N16-0124204114) ოთარ ლომაიამ (პ/ნ: 01008001778) მოითხოვა ქალაქ თბილისში, გურამიშვილის გამზირის N64-ში (ნაკვეთი: N 5/50, N 5/51, N 005/056) მდებარე მიწის ნაკვეთზე (საკადასტრო კოდი: N01.12.01.005.625) ფუნქციური ზონის ცვლილება დამტკიცებული განაშენიანების რეგულირების გეგმის (კორექტირებული) შესაბამისად;

ე) 2023 წლის 27 ნოემბრის N01233311493-67 განცხადებით (სამსახურეობრივი ბარათი: N16-01242003353) გიორგი წიწრიაშვილმა (პ/ნ: 01007005038) მოითხოვა ქალაქ თბილისში, ტაბახმელაში, სოფელ წავკისში არსებულ მიწის ნაკვეთებსა (საკადასტრო კოდები: N81.02.18.678; №81.02.18.632; №81.02.18.295; №81.02.18.688; №81.02.18.088) და მიმდებარე დაურეგისტრირებელ ტერიტორიაზე ფუნქციური ზონის ცვლილება დამტკიცებული განაშენიანების რეგულირების გეგმის შესაბამისად;

ვ) 2023 წლის 13 სექტემბრის N01232563093-67 განცხადებით (სამსახურეობრივი ბარათი: N16-0124204119) ჯიმშერ გურგენიძემ (პ/ნ: 01024034543) მოითხოვა ქალაქ თბილისში, სოფელ შინდისში არსებულ მიწის ნაკვეთებზე (საკადასტრო კოდი: N81.02.06.614; N81.02.06.613; N81.02.06.608) ფუნქციური ზონის ცვლილება დამტკიცებული განაშენიანების რეგულირების გეგმის შესაბამისად;

ზ) 2024 წლის 30 მაისის N01241513456-67 განცხადებით (სამსახურეობრივი ბარათი: N16-0124204113) ლევან ტაბუციძემ (პ/ნ: 01008010036) მოითხოვა ქალაქ თბილისში, ვახტანგ გორგასლის ქუჩა, N73ა/გიორგი გურამიშვილის ქუჩა, N1; ქალაქი თბილისი, გიორგი გურამიშვილის ქუჩა, N1ა, N1ბ-ში არსებულ მიწის ნაკვეთებზე (საკადასტრო კოდი: N01.18.06.019.137; N01.18.06.019.062; N01.18.06.019.078) ფუნქციური ზონის ცვლილება დამტკიცებული განაშენიანების რეგულირების გეგმის შესაბამისად;

თ) 2024 წლის 7 აპრილის N012409878-67 განცხადებით (სამსახურეობრივი ბარათი: N16-01242001925) მიხეილ ჯანჯალიამ (პ/ნ: 01015004679); ზაური ცხადაძემ (პ/ნ: 01019001384) მოითხოვეს ქალაქ თბილისში, სოფელ ლისში არსებულ მიწის ნაკვეთებსა (საკადასტრო კოდები: №72.16.17.952; №72.16.21.076; №72.16.21.789; N01.72.16.094.005-ის ნაწილი) და მიმდებარე დაურეგისტრირებელ ტერიტორიაზე ფუნქციური ზონის ცვლილება დამტკიცებული განაშენიანების რეგულირების გეგმის შესაბამისად;

ი) ქალაქ თბილისის მუნიციპალიტეტის საჯარო სამართლის იურიდიულ პირ - ქალაქ თბილისის მუნიციპალიტეტის ტრანსპორტისა და ურბანული განვითარების სააგენტომ მოითხოვა ქალაქ თბილისში, სამგორის რაიონში, ვარკეთილი 3-ის დასახლებაში, IV მიკრორაიონის მიმდებარედ, ვარკეთილსა და თბილისის ზღვას შორის, ხეხილ-სანერგე მეურნეობაში არსებული მიწის ნაკვეთებზე ფუნქციური ზონის ცვლილება დამტკიცებული განაშენიანების რეგულირების გეგმის შესაბამისად.

საქმისათვის არსებითი მნიშვნელობის მქონე გარემოებების შესწავლის შედეგად დადგინდა:

ა) ქალაქ თბილისში, ტრიკოტაჟის ქ. N3, ქუჩა ვ.ნინუა, N3-ში , ზესტაფონის ქ. N23-ში არსებულ მიწის ნაკვეთებზე (საკადასტრო კოდები: N01.12.12.001.197, N01.12.12.001.196, N01.12.12.001.412, N01.12.12.001.208, N01.12.12.001.218, N01.12.12.001.409) მოთხოვნილია ფუნქციური ზონის ცვლილება დამტკიცებული განაშენიანების რეგულირების გეგმის შესაბამისად.

საპროექტო ტერიტორიაზე, „ ქალაქ თბილისში, ქუჩა ტრიკოტაჟი, N3; ქალაქი თბილისი, ქუჩა ვ.ნინუა, N3-ში არსებულ მიწის ნაკვეთებზე (საკადასტრო კოდები: N01.12.12.001.197, N01.12.12.001.196, N01.12.12.001.412, N01.12.12.001.208, N01.12.12.001.218, N01.12.12.001.409) მრავალბინიანი საცხოვრებელი კომპლექსის განაშენიანების რეგულირების გეგმის პროექტის დამტკიცების თაობაზე“ ქალაქ თბილისის მუნიციპალიტეტის საკრებულოს 2024 წლის 12 ივლისის N342 განკარგულება ადგენს ფუნქციურ ზონებს და სხვა საჭირო ინფრასტრუქტურას.

მოთხოვნილი სახით ფუნქციური ზონის ცვლილების შემდგომ რუკაზე წარმოქმნილი ხარვეზის გასწორების მიზნით განაშენიანების რეგულირების გეგმის საპროექტო არეალს მიღმა, დაურეგისტრირებელ ტერიტორიაზე ქალაქ თბილისის მუნიციპალიტეტის საჯარო სამართლის იურიდიული პირი - ქალაქ თბილისის მუნიციპალიტეტის ტრანსპორტისა და ურბანული განვითარების სააგენტოს ინიციატივით ხორციელდება სამრეწველო ზონა 1-ის (ს-1) საცხოვრებელი ზონა 6-ით (სზ-6) ცვლილება.

ზემოაღნიშნულის გათვალისწინებით ქალაქ თბილისში, ტრიკოტაჟის ქ. N3, ქუჩა ვ.ნინუა, N3-ში , ზესტაფონის ქ. N23-ში არსებულ მიწის ნაკვეთებზე (საკადასტრო კოდები: N01.12.12.001.197, N01.12.12.001.196, N01.12.12.001.412, N01.12.12.001.208, N01.12.12.001.218, N01.12.12.001.409) ფუნქციური ზონის ცვლილება დამტკიცებული განაშენიანების რეგულირების გეგმის შესაბამისად ასევე, საპროექტო ტერიტორიის მიღმა არსებულ დაურეგისტრირებელ ტერიტორიაზე სამრეწველო ზონა 1-ის (ს-1) საცხოვრებელი ზონა 6-ით (სზ-6) ცვლილება მისაღებია;

ბ) ქალაქ თბილისში, გორგასალის ქუჩა, N113-ში არსებულ მიწის ნაკვეთებზე (საკადასტრო კოდები: N01.18.09.009.005; N01.18.09.009.006) მოთხოვნილია ფუნქციური ზონის ცვლილება დამტკიცებული განაშენიანების რეგულირების გეგმის შესაბამისად.

საპროექტო ტერიტორიაზე, „ქალაქ თბილისში, გორგასალის ქუჩა, N113-ში არსებულ მიწის ნაკვეთებზე (საკადასტრო კოდები: N01.18.09.009.005; N01.18.09.009.006) მრავალფუნქციური კომპლექსის განაშენიანების რეგულირების გეგმის პროექტის დამტკიცების თაობაზე“ ქალაქ თბილისის მუნიციპალიტეტის საკრებულოს 2024 წლის 12 ივლისის N346 განკარგულება ადგენს ფუნქციურ ზონებს და სხვა საჭირო ინფრასტრუქტურას.

ზემოაღნიშნულის გათვალისწინებით ქალაქ თბილისში, გორგასალის ქუჩა, N113-ში არსებულ მიწის ნაკვეთებზე (საკადასტრო კოდები: N01.18.09.009.005; N01.18.09.009.006) ფუნქციური ზონის ცვლილება დამტკიცებული განაშენიანების რეგულირების გეგმის შესაბამისად მისაღება;

გ) ქალაქ თბილისში, სოფელ წავკისში არსებულ მიწის ნაკვეთებზე (საკადასტრო კოდები: N81.02.18.079; N81.02.18.795; N81.02.18.786; N81.02.18.787; N81.02.18.078) და მიმდებარე დაურეგისტრირებელ ტერიტორიაზე მოთხოვნილია ფუნქციური ზონის ცვლილება დამტკიცებული განაშენიანების რეგულირების გეგმის შესაბამისად.

საპროექტო ტერიტორიაზე, „ქალაქ თბილისში, სოფელ წავკისში არსებულ მიწის ნაკვეთებზე (საკადასტრო კოდები: N81.02.18.079; N81.02.18.795; N81.02.18.786; N81.02.18.787; N81.02.18.078) და მიმდებარე დაურეგისტრირებელ ტერიტორიაზე ინდივიდუალური ერთბინიანი საცხოვრებელი სახლების განაშენიანების რეგულირების გეგმის პროექტის დამტკიცების თაობაზე“ ქალაქ თბილისის მუნიციპალიტეტის საკრებულოს 2024 წლის 12 ივლისის N348 განკარგულება ადგენს ფუნქციურ ზონებსა და სხვა საჭირო ინფრასტრუქტურას.

მოთხოვნილი სახით ფუნქციური ზონის ცვლილების შემდგომ რუკაზე წარმოქმნილი ხარვეზის გასწორების მიზნით განაშენიანების რეგულირების გეგმის საპროექტო არეალს მიღმა, დაურეგისტრირებელ ტერიტორიაზე ქალაქ თბილისის მუნიციპალიტეტის საჯარო სამართლის იურიდიული პირი - ქალაქ თბილისის მუნიციპალიტეტის ტრანსპორტისა და ურბანული განვითარების სააგენტოს ინიციატივით ხორციელდება საცხოვრებელი ზონა 1-ის (სზ-1) სატრანსპორტო ზონა 1-ით (ტზ-1) ცვლილება.

ზემოაღნიშნულის გათვალისწინებით ქალაქ თბილისში, სოფელ წავკისში არსებულ მიწის ნაკვეთებზე (საკადასტრო კოდები: N81.02.18.079; N81.02.18.795; N81.02.18.786; N81.02.18.787; N81.02.18.078) და მიმდებარე დაურეგისტრირებელ ტერიტორიაზე ფუნქციური ზონის ცვლილება დამტკიცებული განაშენიანების რეგულირების გეგმის შესაბამისად ასევე, საპროექტო არეალს მიღმა დაურეგისტრირებელ ტერიტორიაზე საცხოვრებელი ზონა 1-ის (სზ-1) სატრანსპორტო ზონა 1-ით (ტზ-1) ცვლილება მისაღება;

დ) ქალაქ თბილისში, გურამიშვილის გამზირის N64-ში (ნაკვეთი: N 5/50, N 5/51, N 005/056) მდებარე მიწის ნაკვეთზე (საკადასტრო კოდი: N01.12.01.005.625) მოთხოვნილია ფუნქციური ზონის ცვლილება დამტკიცებული (კორექტირებული) განაშენიანების რეგულირების გეგმის შესაბამისად.

საპროექტო ტერიტორიაზე, „ქალაქ თბილისში, გურამიშვილის გამზირის N64-ში მდებარე მიწის ნაკვეთებზე (საკადასტრო კოდები: N01.12.01.005.129-ის ნაწილზე; N01.12.01.005.051; N 01.12.01.005.091; ნაკვეთი: N 5/50, N 5/51, N 005/056) მრავალფუნქციური კომპლექსის განაშენიანების რეგულირების გეგმის პროექტის დამტკიცების თაობაზე“ ქალაქ თბილისის მუნიციპალიტეტის საკრებულოს 2021 წლის 27 აპრილის

N142 განკარგულებით დამტკიცებული განაშენიანების რეგულირების გეგმის კორექტირებული პროექტის დამტკიცების თაობაზე“ ქალაქ თბილისის მუნიციპალიტეტის საკრებულო 2024 წლის 12 ივლისის N349 განკარგულება ადგენს ფუნქციურ ზონებს და სხვა საჭირო ინფრასტრუქტურას.

ზემოაღნიშნულის გათვალისწინებით ქალაქ თბილისში, გურამიშვილის გამზირის N64-ში (ნაკვეთი: N 5/50, N 5/51, N 005/056) მდებარე მიწის ნაკვეთზე (საკადასტრო კოდი: N01.12.01.005.625) ფუნქციური ზონის ცვლილება დამტკიცებული განაშენიანების რეგულირების გეგმის შესაბამისად მისაღებია;

ე) ქალაქ თბილისში, ტაბახმელაში, სოფელ წავკისში არსებულ მიწის ნაკვეთებსა (საკადასტრო კოდები: N81.02.18.678; №81.02.18.632; №81.02.18.295; №81.02.18.688; №81.02.18.088) და მიმდებარე დაურეგისტრირებელ ტერიტორიაზე მოთხოვნილია ფუნქციური ზონის ცვლილება დამტკიცებული განაშენიანების რეგულირების გეგმის შესაბამისად.

საპროექტო ტერიტორიაზე, „ქალაქ თბილისში, ტაბახმელაში, სოფელ წავკისში არსებულ მიწის ნაკვეთებსა (საკადასტრო კოდები: N81.02.18.678; №81.02.18.632; №81.02.18.295; №81.02.18.688; №81.02.18.088) და მიმდებარე დაურეგისტრირებელ ტერიტორიაზე ინდივიდუალური ერთბინიანი საცხოვრებელი სახლების განაშენიანების რეგულირების გეგმის პროექტის დამტკიცების თაობაზე“ ქალაქ თბილისის მუნიციპალიტეტის საკრებულოს 2024 წლის 12 ივლისის N363 განკარგულება ადგენს ფუნქციურ ზონებსა და სხვა საჭირო ინფრასტრუქტურას.

ზემოაღნიშნულის გათვალისწინებით, ქალაქ თბილისში, ტაბახმელაში, სოფელ წავკისში არსებულ მიწის ნაკვეთებსა (საკადასტრო კოდები: N81.02.18.678; №81.02.18.632; №81.02.18.295; №81.02.18.688; №81.02.18.088) და მიმდებარე დაურეგისტრირებელ ტერიტორიაზე ფუნქციური ზონის ცვლილება დამტკიცებული განაშენიანების რეგულირების გეგმის შესაბამისად მისაღებია;

ვ) ქალაქ თბილისში, სოფელ შინდისში არსებულ მიწის ნაკვეთებზე (საკადასტრო კოდი: N81.02.06.614; N81.02.06.613; N81.02.06.608) მოთხოვნილია ფუნქციური ზონის ცვლილება დამტკიცებული განაშენიანების რეგულირების გეგმის შესაბამისად.

საპროექტო ტერიტორიაზე, „ქალაქ თბილისში, სოფელ შინდისში არსებულ მიწის ნაკვეთებზე (საკადასტრო კოდი: N81.02.06.614; N81.02.06.613; N81.02.06.608) სააგარაკე-დასასვენებელი ერთბინიანი საცხოვრებელი სახლებისა და მრავალბინიანი საცხოვრებელი სახლების კომპლექსის განაშენიანების რეგულირების გეგმის პროექტის დამტკიცების თაობაზე“ ქალაქ თბილისის მუნიციპალიტეტის საკრებულო 2024 წლის 12 ივლისის N343 განკარგულებით ამტკიცებს ფუნქციურ ზონებს და სხვა საჭირო ინფრასტრუქტურას.

ზემოაღნიშნულის გათვალისწინებით, ქალაქ თბილისში, სოფელ შინდისში არსებულ მიწის ნაკვეთებზე (საკადასტრო კოდი: N81.02.06.614; N81.02.06.613; N81.02.06.608) ფუნქციური ზონის ცვლილება დამტკიცებული განაშენიანების რეგულირების გეგმის შესაბამისად მისაღებია;

ზ) ქალაქ თბილისში, ვახტანგ გორგასლის ქუჩა, N73ა/გიორგი გურამიშვილის ქუჩა, N1; ქალაქი თბილისი, გიორგი გურამიშვილის ქუჩა, N1ა, N1ბ-ში არსებულ მიწის ნაკვეთებზე (საკადასტრო კოდი: N01.18.06.019.137; N01.18.06.019.062; N01.18.06.019.078) მოთხოვნილია ფუნქციური ზონის ცვლილება დამტკიცებული განაშენიანების რეგულირების გეგმის შესაბამისად.

საპროექტო ტერიტორიაზე, “ქალაქ თბილისში, ვახტანგ გორგასლის ქუჩა, N73ა/გიორგი გურამიშვილის ქუჩა, N1; ქალაქი თბილისი, გიორგი გურამიშვილის ქუჩა, N 1ა, N1ბ-ში არსებულ მიწის ნაკვეთებზე (საკადასტრო კოდი: N01.18.06.019.137; N01.18.06.019.062; N01.18.06.019.078) მრავალბინიანი საცხოვრებელი კომპლექსის განაშენიანების რეგულირების გეგმის პროექტის დამტკიცების თაობაზე“ ქალაქ თბილისის მუნიციპალიტეტის საკრებულოს 2024 წლის 12 ივლისის N344 განკარგულება ადგენს ფუნქციურ ზონებს და სხვა საჭირო ინფრასტრუქტურას.

მოთხოვნილი სახით ფუნქციური ზონის ცვლილების შემდგომ რუკაზე წარმოქმნილი ხარვეზის გასწორების მიზნით განაშენიანების რეგულირების გეგმის საპროექტო არეალს მიღმა, დაურეგისტრირებელ ტერიტორიაზე ქალაქ თბილისის მუნიციპალიტეტის საჯარო სამართლის იურიდიული პირი - ქალაქ თბილისის მუნიციპალიტეტის ტრანსპორტისა და ურბანული განვითარების სააგენტოს ინიციატივით ხორციელდება სარეკრეაციო ზონა 2-ის (რზ-2) საზოგადოებრივ-საქმიანი ზონა 1-ით (სს-1) ცვლილება, ხოლო, N01.18.06.019.096 საკადასტრო კოდით რეგისტრირებული მიწის ნაკვეთის ნაწილზე საცხოვრებელი ზონის (სზ) სპეციალური ზონა 1-ით (სპეცზ-1) ცვლილება.

ზემოაღნიშნულის გათვალისწინებით, ქალაქ თბილისში, ვახტანგ გორგასლის ქუჩა, N73ა/გიორგი გურამიშვილის ქუჩა, N1; ქალაქი თბილისი, გიორგი გურამიშვილის ქუჩა, N 1ა, N1ბ-ში არსებულ მიწის ნაკვეთებზე (საკადასტრო კოდი: N01.18.06.019.137; N01.18.06.019.062; N01.18.06.019.078) ფუნქციური ზონის ცვლილება დამტკიცებული განაშენიანების რეგულირების გეგმის შესაბამისად ასევე, საპროექტო ტერიტორიის მიღმა დაურეგისტრირებელ ტერიტორიაზე სარეკრეაციო ზონა 2-ის (რზ-2) საზოგადოებრივ-საქმიანი ზონა 1-ით (სს-1) ცვლილება ხოლო, N01.18.06.019.096 საკადასტრო კოდით რეგისტრირებული მიწის ნაკვეთის ნაწილზე საცხოვრებელი ზონის (სზ) სპეციალური ზონა 1-ით (სპეცზ-1) ცვლილება მისაღებია;

თ) ქალაქ თბილისში, სოფელ ლისში არსებულ მიწის ნაკვეთებსა (საკადასტრო კოდები: №72.16.17.952; №72.16.21.076; №72.16.21.789; N01.72.16.094.005-ის ნაწილი) და მიმდებარე დაურეგისტრირებელ ტერიტორიაზე მოთხოვნილია ფუნქციური ზონის ცვლილება დამტკიცებული განაშენიანების რეგულირების გეგმის შესაბამისად.

საპროექტო ტერიტორიაზე, „ქალაქ თბილისში, სოფელ ლისში არსებულ მიწის ნაკვეთებსა (საკადასტრო კოდები: №72.16.17.952; №72.16.21.076; №72.16.21.789; N01.72.16.094.005-ის ნაწილი) და მიმდებარე დაურეგისტრირებელ ტერიტორიაზე სააგარაკე-დასასვენებელი საცხოვრებელი სახლების განაშენიანების რეგულირების გეგმის პროექტის დამტკიცების თაობაზე“ ქალაქ თბილისის მუნიციპალიტეტის საკრებულოს 2024 წლის 12 ივლისის N341 განკარგულება ადგენს ფუნქციურ ზონებს და სხვა საჭირო ინფრასტრუქტურას.

ზემოაღნიშნულის გათვალისწინებით, ქალაქ თბილისში, სოფელ ლისში არსებულ მიწის ნაკვეთებსა (საკადასტრო კოდები: №72.16.17.952; №72.16.21.076; №72.16.21.789; N01.72.16.094.005-ის ნაწილი) და მიმდებარე დაურეგისტრირებელ ტერიტორიაზე ფუნქციური ზონის ცვლილება დამტკიცებული განაშენიანების რეგულირების გეგმის შესაბამისად მისაღება;

ო) ქალაქ თბილისში, სამგორის რაიონში, ვარკეთილი 3-ის დასახლებაში, IV მიკრორაიონის მიმდებარედ, ვარკეთილსა და თბილისის ზღვას შორის, ხეხილ-სანეგრე მეურნეობაში არსებულ მიწის ნაკვეთებზე ფუნქციური ზონის ცვლილება დამტკიცებული განაშენიანების რეგულირების გეგმის შესაბამისად.

საპროექტო ტერიტორიაზე, „ქ. თბილისში, სამგორის რაიონში, ვარკეთილი 3-ის დასახლებაში, IV მიკრორაიონის მიმდებარედ, ვარკეთილსა და თბილისის ზღვას შორის, ხეხილ-სანეგრე მეურნეობაში არსებულ მიწის ნაკვეთებზე ოლიმპიური სოფლის განაშენიანების რეგულირების გეგმის კორექტირებული პროექტის დამტკიცების შესახებ“ ქალაქ თბილისის მუნიციპალიტეტის საკრებულოს 2016 წლის 11 ოქტომბრის N327 განკარგულებით დამტკიცებულ იქნა განაშენიანების რეგულირების გეგმის კორექტირებული პროექტი, რომელიც ტერიტორიაზე ადგენს ფუნქციურ ზონებს და სხვა საჭირო ინფრასტრუქტურას.

დამტკიცებული განაშენიანების რეგულირების გეგმის საპროექტო არეალს მიღმა ცვლილების შემდგომ რუკაში წარმოიქმნება რიგი ხარვეზები. რუკაზე წარმოქმნილი ხარვეზის გასწორების მიზნით, განაშენიანების რეგულირების გეგმის საპროექტო არეალს მიღმა, დაურეგისტრირებელ ტერიტორიაზე ქალაქ თბილისის მუნიციპალიტეტის საჯარო სამართლის იურიდიული პირი - ქალაქ თბილისის მუნიციპალიტეტის ტრანსპორტისა და ურბანული განვითარების სააგენტოს ინიციატივით ხორციელდება სპეციალური ზონა 1-ის (სპეცზ-1) საცხოვრებელი ზონა 2-ით (ს-2) ცვლილება.

ზემოაღნიშნულის გათვალისწინებით ქალაქ თბილისში, სამგორის რაიონში, ვარკეთილი 3-ის დასახლებაში, IV მიკრორაიონის მიმდებარედ, ვარკეთილსა და თბილისის ზღვას შორის, ხეხილ-სანეგრე მეურნეობაში არსებული მიწის ნაკვეთებზე ფუნქციური ზონის ცვლილება დამტკიცებული განაშენიანების რეგულირების გეგმის შესაბამისად, ასევე, საპროექტო არეალს მიღმა, დაურეგისტრირებელ ტერიტორიაზე სპეციალური ზონა 1-ის (სპეცზ-1) საცხოვრებელი ზონა 2-ით (ს-2) ცვლილება მისაღება.

საქართველოს ორგანული კანონის „ადგილობრივი თვითმმართველობის კოდექსის“ 75-ე მუხლის „ბ.ა“ და „ე.ბ“ ქვეპუნქტებისა და „ტექნიკური რეგლამენტის-დასახლებათა ტერიტორიების გამოყენებისა და განაშენიანების რეგულირების ძირითადი დებულებების დამტკიცების თაობაზე“ საქართველოს მთავრობის 2014 წლის 15 იანვრის №59 დადგენილებით დამტკიცებული ტექნიკური რეგლამენტის მე-14 მუხლის პირველი პუნქტისა და „ქ. თბილისის მუნიციპალიტეტის ტერიტორიების გამოყენებისა და განაშენიანების რეგულირების წესების დამტკიცების შესახებ“ ქალაქ თბილისის მუნიციპალიტეტის საკრებულოს 2016 წლის 24 მაისის №14-39 დადგენილებით დამტკიცებული წესების მე-9 მუხლის მე-12 პუნქტის საფუძველზე,

ქალაქ თბილისის მუნიციპალიტეტის მთავრობამ გადაწყვიტა:

1. მოწონებულ იქნეს „დედაქალაქის მიწათსარგებლობის გენერალური გეგმის დამტკიცების შესახებ“ ქალაქ თბილისის მუნიციპალიტეტის საკრებულოს 2019 წლის 15 მარტის №39-18 დადგენილებაში ცვლილების შეტანის თაობაზე“ ქალაქ თბილისის მუნიციპალიტეტის საკრებულოს დადგენილების პროექტი, ამ განკარგულების დანართის შესაბამისად, შემდეგ საკითხებზე:

ა) ქალაქ თბილისში, ტრიკოტაჟის ქ. N3, ქუჩა ვ.ნინუა, N3-ში , ზესტაფონის ქ. N23-ში არსებულ მიწის ნაკვეთებზე (საკადასტრო კოდები: N01.12.12.001.197, N01.12.12.001.196, N01.12.12.001.412, N01.12.12.001.208, N01.12.12.001.218, N01.12.12.001.409) ფუნქციური ზონის ცვლილება დამტკიცებული განაშენიანების რეგულირების გეგმის შესაბამისად ასევე, საპროექტო ტერიტორიის მიღმა არსებულ დაურეგისტრირებელ ტერიტორიაზე სამრეწველო ზონა 1-ის (ს-1) საცხოვრებელი ზონა 6-ით (სზ-6) ცვლილება;

ბ) ქალაქ თბილისში, გორგასალის ქუჩა, N113-ში არსებულ მიწის ნაკვეთებზე (საკადასტრო კოდები: N01.18.09.009.005; N01.18.09.009.006) ფუნქციური ზონის ცვლილება დამტკიცებული განაშენიანების რეგულირების გეგმის შესაბამისად;

გ) ქალაქ თბილისში, სოფელ წავკისში არსებულ მიწის ნაკვეთებზე (საკადასტრო კოდები: N81.02.18.079; N81.02.18.795; N81.02.18.786; N81.02.18.787; N81.02.18.078) და მიმდებარე დაურეგისტრირებელ ტერიტორიაზე ფუნქციური ზონის ცვლილება დამტკიცებული განაშენიანების რეგულირების გეგმის შესაბამისად ასევე, საპროექტო არეალს მიღმა დაურეგისტრირებელ ტერიტორიაზე საცხოვრებელი ზონა 1-ის (სზ-1) სატრანსპორტო ზონა 1-ით (ტზ-1) ცვლილება;

დ) ქალაქ თბილისში, გურამიშვილის გამზირის N64-ში (ნაკვეთი: N 5/50, N 5/51, N 005/056) მდებარე მიწის ნაკვეთზე (საკადასტრო კოდი: N01.12.01.005.625) ფუნქციური ზონის ცვლილება დამტკიცებული (კორექტირებული) განაშენიანების რეგულირების გეგმის შესაბამისად;

ე) ქალაქ თბილისში, ტაბახმელაში, სოფელ წავკისში არსებულ მიწის ნაკვეთებსა (საკადასტრო კოდები: N81.02.18.678; №81.02.18.632; №81.02.18.295; №81.02.18.688; №81.02.18.088) და მიმდებარე დაურეგისტრირებელ ტერიტორიაზე ფუნქციური ზონის ცვლილება დამტკიცებული განაშენიანების რეგულირების გეგმის შესაბამისად;

ვ) ქალაქ თბილისში, სოფელ შინდისში არსებულ მიწის ნაკვეთებზე (საკადასტრო კოდი: N81.02.06.614; N81.02.06.613; N81.02.06.608) ფუნქციური ზონის ცვლილება დამტკიცებული განაშენიანების რეგულირების გეგმის შესაბამისად;

ზ) ქალაქ თბილისში, ვახტანგ გორგასლის ქუჩა, N73ა/გიორგი გურამიშვილის ქუჩა, N1; ქალაქი თბილისი, გიორგი გურამიშვილის ქუჩა, N 1ა, N1ბ-ში არსებულ მიწის ნაკვეთებზე (საკადასტრო კოდი: N01.18.06.019.137; N01.18.06.019.062; N01.18.06.019.078) ფუნქციური ზონის ცვლილება დამტკიცებული განაშენიანების რეგულირების გეგმის შესაბამისად ასევე, საპროექტო ტერიტორიის მიღმა დაურეგისტრირებელ ტერიტორიაზე სარეკრეაციო ზონა 2-ის (რზ-2) საზოგადოებრივ-საქმიანი ზონა 1-ით (სს-1) ცვლილება ხოლო, N01.18.06.019.096 საკადასტრო კოდით რეგისტრირებული მიწის ნაკვეთის ნაწილზე საცხოვრებელი ზონის (სზ) სპეციალური ზონა 1-ით (სპეცზ-1) ცვლილება;

თ) ქალაქ თბილისში, სოფელ ლისში არსებულ მიწის ნაკვეთებსა (საკადასტრო კოდები: №72.16.17.952; №72.16.21.076; №72.16.21.789; N01.72.16.094.005-ის ნაწილი) და მიმდებარე დაურეგისტრირებელ ტერიტორიაზე მოთხოვნილია ფუნქციური ზონის ცვლილება დამტკიცებული განაშენიანების რეგულირების გეგმის შესაბამისად;

ი) ქალაქ თბილისში, სამგორის რაიონში, ვარკეთილი 3-ის დასახლებაში, IV მიკრორაიონის მიმდებარედ, ვარკეთილსა და თბილისის ზღვას შორის, ხეხილ-სანერგე მეურნეობაში არსებული მიწის ნაკვეთებზე ფუნქციური ზონის ცვლილება დამტკიცებული განაშენიანების რეგულირების გეგმის შესაბამისად მისაღებია, ასევე, საპროექტო არეალს მიღმა, დაურეგისტრირებელ ტერიტორიაზე სპეციალური ზონა 1-ის (სპეცზ-1) საცხოვრებელი ზონა 2-ით (ს-2) ცვლილება.

2. კონტროლი განკარგულების შესრულებაზე დაევალოს ქალაქ თბილისის მუნიციპალიტეტის მერის პირველ მოადგილეს (ვიცე - მერს) ირაკლი ხმალაძეს.

3. ამ განკარგულების გასაჩივრება, დაინტერესებული მხარის მიერ, შესაძლებელია მისთვის განკარგულების გაცნობიდან ერთი თვის ვადაში, თბილისის საქალაქო სასამართლოში (მისამართი: ქ. თბილისი, დავით აღმაშენებლის ხეივანი, №64) საქართველოს კანონმდებლობით დადგენილი წესით.

ქალაქ თბილისის მუნიციპალიტეტის მერი

კახა კალაძე

„დედაქალაქის მიწათსარგებლობის გენერალური გეგმის დამტკიცების შესახებ“ ქალაქ თბილისის მუნიციპალიტეტის საკრებულოს 2019 წლის 15 მარტის №39-18 დადგენილებაში ცვლილების შეტანის თაობაზე“ ქალაქ თბილისის მუნიციპალიტეტის საკრებულოს დადგენილების პროექტის მოწონების თაობაზე“ ქალაქ თბილისის მუნიციპალიტეტის მთავრობის განკარგულების პროექტის განმარტებითი ბარათი

ა) პროექტის მიღების (გამოცემის) მიზეზი/მირითადი დამახასიათებელი ნიშნები:

ქალაქ თბილისის მუნიციპალიტეტის მთავრობა იწონებს „დედაქალაქის მიწათსარგებლობის გენერალური გეგმის დამტკიცების შესახებ“ ქალაქ თბილისის მუნიციპალიტეტის საკრებულოს 2019 წლის 15 მარტის №39-18 დადგენილებაში ცვლილების შეტანის თაობაზე“ ქალაქ თბილისის მუნიციპალიტეტის საკრებულოს დადგენილების პროექტს, შემდეგ საკითხზე:

ა) ქალაქ თბილისში, ტრიკოტაჟის ქ. N3, ქუჩა ვ.ნინუა, N3-ში , ზესტაფონის ქ. N23-ში არსებულ მიწის ნაკვეთებზე (საკადასტრო კოდები: N01.12.12.001.197, N01.12.12.001.196, N01.12.12.001.412, N01.12.12.001.208, N01.12.12.001.218, N01.12.12.001.409) მოთხოვნილია ფუნქციური ზონის ცვლილება დამტკიცებული განაშენიანების რეგულირების გეგმის შესაბამისად.

საპროექტო ტერიტორიაზე, „ ქალაქ თბილისში, ქუჩა ტრიკოტაჟი, N3; ქალაქი თბილისი, ქუჩა ვ.ნინუა, N3-ში არსებულ მიწის ნაკვეთებზე (საკადასტრო კოდები: N01.12.12.001.197, N01.12.12.001.196, N01.12.12.001.412, N01.12.12.001.208, N01.12.12.001.218, N01.12.12.001.409) მრავალბინიანი საცხოვრებელი კომპლექსის განაშენიანების რეგულირების გეგმის პროექტის დამტკიცების თაობაზე“ ქალაქ თბილისის მუნიციპალიტეტის საკრებულოს 2024 წლის 12 ივლისის N342 განკარგულება ადგენს ფუნქციური ზონებს და სხვა საჭირო ინფრასტრუქტურას.

მოთხოვნილი სახით ფუნქციური ზონის ცვლილების შემდგომ რუკაზე წარმოქმნილი ხარვეზის გასწორების მიზნით განაშენიანების რეგულირების გეგმის საპროექტო არეალს მიღმა, დაურეგისტრირებელ ტერიტორიაზე ქალაქ თბილისის მუნიციპალიტეტის საჯარო სამართლის იურიდიული პირი - ქალაქ თბილისის მუნიციპალიტეტის ტრანსპორტისა და ურბანული განვითარების სააგენტოს ინიციატივით ხორციელდება სამრეწველო ზონა 1-ის (ს-1) საცხოვრებელი ზონა 6-ით (სზ-6) ცვლილება.

ზემოაღნიშნულის გათვალისწინებით ქალაქ თბილისში, ტრიკოტაჟის ქ. N3, ქუჩა ვ.ნინუა, N3-ში , ზესტაფონის ქ. N23-ში არსებულ მიწის ნაკვეთებზე (საკადასტრო კოდები: N01.12.12.001.197,

N01.12.12.001.196, N01.12.12.001.412, N01.12.12.001.208, N01.12.12.001.218, N01.12.12.001.409) ფუნქციური ზონის ცვლილება დამტკიცებული განაშენიანების რეგულირების გეგმის შესაბამისად ასევე, საპროექტო ტერიტორიის მიღმა არსებულ დაურეგისტრირებელ ტერიტორიაზე სამრეწველო ზონა 1-ის (ს-1) საცხოვრებელი ზონა 6-ით (სზ-6) ცვლილება მისაღებია;

ბ) ქალაქ თბილისში, გორგასალის ქუჩა, N113-ში არსებულ მიწის ნაკვეთებზე (საკადასტრო კოდები: N01.18.09.009.005; N01.18.09.009.006) მოთხოვნილია ფუნქციური ზონის ცვლილება დამტკიცებული განაშენიანების რეგულირების გეგმის შესაბამისად.

საპროექტო ტერიტორიაზე, „ქალაქ თბილისში, გორგასალის ქუჩა, N113-ში არსებულ მიწის ნაკვეთებზე (საკადასტრო კოდები: N01.18.09.009.005; N01.18.09.009.006) მრავალფუნქციური კომპლექსის განაშენიანების რეგულირების გეგმის პროექტის დამტკიცების თაობაზე“ ქალაქ თბილისის მუნიციპალიტეტის საკრებულოს 2024 წლის 12 ივლისის N346 განკარგულება ადგენს ფუნქციურ ზონებს და სხვა საჭირო ინფრასტრუქტურას.

ზემოაღნიშნულის გათვალისწინებით ქალაქ თბილისში, გორგასალის ქუჩა, N113-ში არსებულ მიწის ნაკვეთებზე (საკადასტრო კოდები: N01.18.09.009.005; N01.18.09.009.006) ფუნქციური ზონის ცვლილება დამტკიცებული განაშენიანების რეგულირების გეგმის შესაბამისად მისაღებია;

გ) ქალაქ თბილისში, სოფელ წაგვისში არსებულ მიწის ნაკვეთებზე (საკადასტრო კოდები: N81.02.18.079; N81.02.18.795; N81.02.18.786; N81.02.18.787; N81.02.18.078) და მიმდებარე დაურეგისტრირებელ ტერიტორიაზე მოთხოვნილია ფუნქციური ზონის ცვლილება დამტკიცებული განაშენიანების რეგულირების გეგმის შესაბამისად.

საპროექტო ტერიტორიაზე, „ქალაქ თბილისში, სოფელ წაგვისში არსებულ მიწის ნაკვეთებზე (საკადასტრო კოდები: N81.02.18.079; N81.02.18.795; N81.02.18.786; N81.02.18.787; N81.02.18.078) და მიმდებარე დაურეგისტრირებელ ტერიტორიაზე ინდივიდუალური ერთბინიანი საცხოვრებელი სახლების განაშენიანების რეგულირების გეგმის პროექტის დამტკიცების თაობაზე“ ქალაქ თბილისის მუნიციპალიტეტის საკრებულოს 2024 წლის 12 ივლისის N348 განკარგულება ადგენს ფუნქციურ ზონებსა და სხვა საჭირო ინფრასტრუქტურას.

მოთხოვნილი სახით ფუნქციური ზონის ცვლილების შემდგომ რუკაზე წარმოქმნილი ხარვეზის გასწორების მიზნით განაშენიანების რეგულირების გეგმის საპროექტო არეალს მიღმა, დაურეგისტრირებელ ტერიტორიაზე ქალაქ თბილისის მუნიციპალიტეტის საჯარო სამართლის იურიდიული პირი - ქალაქ თბილისის მუნიციპალიტეტის ტრანსპორტისა და ურბანული

განვითარების სააგენტოს ინიციატივით ხორციელდება საცხოვრებელი ზონა 1-ის (სზ-1) სატრანსპორტო ზონა 1-ით (ტზ-1) ცვლილება.

ზემოაღნიშნულის გათვალისწინებით ქალაქ თბილისში, სოფელ წავკისში არსებულ მიწის ნაკვეთებზე (საკადასტრო კოდები: N81.02.18.079; N81.02.18.795; N81.02.18.786; N81.02.18.787; N81.02.18.078) და მიმდებარე დაურეგისტრირებელ ტერიტორიაზე ფუნქციური ზონის ცვლილება დამტკიცებული განაშენიანების რეგულირების გეგმის შესაბამისად ასევე, საპროექტო არეალს მიღმა დაურეგისტრირებელ ტერიტორიაზე საცხოვრებელი ზონა 1-ის (სზ-1) სატრანსპორტო ზონა 1-ით (ტზ-1) ცვლილება მისაღებია;

დ) ქალაქ თბილისში, გურამიშვილის გამზირის N64-ში (ნაკვეთი: N 5/50, N 5/51, N 005/056) მდებარე მიწის ნაკვეთზე (საკადასტრო კოდი: N01.12.01.005.625) მოთხოვნილია ფუნქციური ზონის ცვლილება დამტკიცებული განაშენიანების რეგულირების გეგმის შესაბამისად.

საპროექტო ტერიტორიაზე, „ქალაქ თბილისში, გურამიშვილის გამზირის N64-ში მდებარე მიწის ნაკვეთებზე (საკადასტრო კოდები: N01.12.01.005.129-ის ნაწილზე; N01.12.01.005.051; N 01.12.01.005.091; ნაკვეთი: N 5/50, N 5/51, N 005/056) მრავალფუნქციური კომპლექსის განაშენიანების რეგულირების გეგმის პროექტის დამტკიცების თაობაზე“ ქალაქ თბილისის მუნიციპალიტეტის საკრებულოს 2021 წლის 27 აპრილის N142 განკარგულებით დამტკიცებული განაშენიანების რეგულირების გეგმის კორექტირებული პროექტის დამტკიცების თაობაზე“ ქალაქ თბილისის მუნიციპალიტეტის საკრებულო 2024 წლის 12 ივლისის N349 განკარგულება ადგენს ფუნქციურ ზონებს და სხვა საჭირო ინფრასტრუქტურას.

ზემოაღნიშნულის გათვალისწინებით ქალაქ თბილისში, გურამიშვილის გამზირის N64-ში (ნაკვეთი: N 5/50, N 5/51, N 005/056) მდებარე მიწის ნაკვეთზე (საკადასტრო კოდი: N01.12.01.005.625) ფუნქციური ზონის ცვლილება დამტკიცებული განაშენიანების რეგულირების გეგმის შესაბამისად მისაღებია;

ე) ქალაქ თბილისში, ტაბახმელაში, სოფელ წავკისში არსებულ მიწის ნაკვეთებსა (საკადასტრო კოდები: N81.02.18.678; №81.02.18.632; №81.02.18.295; №81.02.18.688; №81.02.18.088) და მიმდებარე დაურეგისტრირებელ ტერიტორიაზე მოთხოვნილია ფუნქციური ზონის ცვლილება დამტკიცებული განაშენიანების რეგულირების გეგმის შესაბამისად.

საპროექტო ტერიტორიაზე, „ქალაქ თბილისში, ტაბახმელაში, სოფელ წავკისში არსებულ მიწის ნაკვეთებსა (საკადასტრო კოდები: N81.02.18.678; №81.02.18.632; №81.02.18.295; №81.02.18.688; №81.02.18.088) და მიმდებარე დაურეგისტრირებელ ტერიტორიაზე ინდივიდუალური ერთბინიანი საცხოვრებელი სახლების განაშენიანების რეგულირების გეგმის პროექტის დამტკიცების თაობაზე“ ქალაქ თბილისის მუნიციპალიტეტის საკრებულოს 2024 წლის 12 ივლისის N363 განკარგულება ადგენს ფუნქციურ ზონებსა და სხვა საჭირო ინფრასტრუქტურას.

ზემოაღნიშნულის გათვალისწინებით, ქალაქ თბილისში, ტაბახმელაში, სოფელ წავკისში არსებულ მიწის ნაკვეთებსა (საკადასტრო კოდები: N81.02.18.678; №81.02.18.632; №81.02.18.295; №81.02.18.688; №81.02.18.088) და მიმდებარე დაურეგისტრირებელ ტერიტორიაზე ფუნქციური ზონის ცვლილება დამტკიცებული განაშენიანების რეგულირების გეგმის შესაბამისად მისაღებია;

ვ) ქალაქ თბილისში, სოფელ შინდისში არსებულ მიწის ნაკვეთებზე (საკადასტრო კოდი: N81.02.06.614; N81.02.06.613; N81.02.06.608) მოთხოვნილია ფუნქციური ზონის ცვლილება დამტკიცებული განაშენიანების რეგულირების გეგმის შესაბამისად.

საპროექტო ტერიტორიაზე, „ქალაქ თბილისში, სოფელ შინდისში არსებულ მიწის ნაკვეთებზე (საკადასტრო კოდი: N81.02.06.614; N81.02.06.613; N81.02.06.608) სააგარაკე-დასასვენებელი ერთბინიანი საცხოვრებელი სახლებისა და მრავალბინიანი საცხოვრებელი სახლების კომპლექსის განაშენიანების რეგულირების გეგმის პროექტის დამტკიცების თაობაზე“ ქალაქ თბილისის მუნიციპალიტეტის საკრებულო 2024 წლის 12 ივლისის N343 განკარგულებით ამტკიცებს ფუნქციურ ზონებს და სხვა საჭირო ინფრასტრუქტურას.

ზემოაღნიშნულის გათვალისწინებით, ქალაქ თბილისში, სოფელ შინდისში არსებულ მიწის ნაკვეთებზე (საკადასტრო კოდი: N81.02.06.614; N81.02.06.613; N81.02.06.608) ფუნქციური ზონის ცვლილება დამტკიცებული განაშენიანების რეგულირების გეგმის შესაბამისად მისაღებია;

ზ) ქალაქ თბილისში, ვახტანგ გორგასლის ქუჩა, N73ა/გიორგი გურამიშვილის ქუჩა, N1; ქალაქი თბილისი, გიორგი გურამიშვილის ქუჩა, N1ა, N1ბ-ში არსებულ მიწის ნაკვეთებზე (საკადასტრო კოდი: N01.18.06.019.137; N01.18.06.019.062; N01.18.06.019.078) მოთხოვნილია ფუნქციური ზონის ცვლილება დამტკიცებული განაშენიანების რეგულირების გეგმის შესაბამისად.

საპროექტო ტერიტორიაზე, „ქალაქ თბილისში, ვახტანგ გორგასლის ქუჩა, N73ა/გიორგი გურამიშვილის ქუჩა, N1; ქალაქი თბილისი, გიორგი გურამიშვილის ქუჩა, N 1ა, N1ბ-ში არსებულ მიწის ნაკვეთებზე (საკადასტრო კოდი: N01.18.06.019.137; N01.18.06.019.062; N01.18.06.019.078) მრავალბინიანი საცხოვრებელი კომპლექსის განაშენიანების რეგულირების გეგმის პროექტის

დამტკიცების თაობაზე“ ქალაქ თბილისის მუნიციპალიტეტის საკრებულოს 2024 წლის 12 ივლისის N344 განკარგულება ადგენს ფუნქციურ ზონებს და სხვა საჭირო ინფრასტრუქტურას.

მოთხოვნილი სახით ფუნქციური ზონის ცვლილების შემდგომ რუკაზე წარმოქმნილი ხარვეზის გასწორების მიზნით განაშენიანების რეგულირების გეგმის საპროექტო არეალს მიღმა, დაურეგისტრირებელ ტერიტორიაზე ქალაქ თბილისის მუნიციპალიტეტის საჯარო სამართლის იურიდიული პირი - ქალაქ თბილისის მუნიციპალიტეტის ტრანსპორტისა და ურბანული განვითარების სააგენტოს ინიციატივით ხორციელდება სარეკრეაციო ზონა 2-ის (რზ-2) საზოგადოებრივ-საქმიანი ზონა 1-ით (სს-1) ცვლილება, ხოლო, N01.18.06.019.096 საკადასტრო კოდით რეგისტრირებული მიწის ნაკვეთის ნაწილზე საცხოვრებელი ზონის (სზ) სპეციალური ზონა 1-ით (სპეცზ-1) ცვლილება.

ზემოაღნიშნულის გათვალისწინებით, ქალაქ თბილისში, ვახტანგ გორგასლის ქუჩა, N73ა/გიორგი გურამიშვილის ქუჩა, N1; ქალაქი თბილისი, გიორგი გურამიშვილის ქუჩა, N 1ა, N1ბ-ში არსებულ მიწის ნაკვეთებზე (საკადასტრო კოდი: N01.18.06.019.137; N01.18.06.019.062; N01.18.06.019.078) ფუნქციური ზონის ცვლილება დამტკიცებული განაშენიანების რეგულირების გეგმის შესაბამისად ასევე, საპროექტო ტერიტორიის მიღმა დაურეგისტრირებელ ტერიტორიაზე სარეკრეაციო ზონა 2-ის (რზ-2) საზოგადოებრივ-საქმიანი ზონა 1-ით (სს-1) ცვლილება ხოლო, N01.18.06.019.096 საკადასტრო კოდით რეგისტრირებული მიწის ნაკვეთის ნაწილზე საცხოვრებელი ზონის (სზ) სპეციალური ზონა 1-ით (სპეცზ-1) ცვლილება მისაღება;

თ) ქალაქ თბილისში, სოფელ ლისში არსებულ მიწის ნაკვეთებსა (საკადასტრო კოდები: №72.16.17.952; №72.16.21.076; №72.16.21.789; N01.72.16.094.005-ის ნაწილი) და მიმდებარე დაურეგისტრირებელ ტერიტორიაზე მოთხოვნილია ფუნქციური ზონის ცვლილება დამტკიცებული განაშენიანების რეგულირების გეგმის შესაბამისად.

საპროექტო ტერიტორიაზე, „ქალაქ თბილისში, სოფელ ლისში არსებულ მიწის ნაკვეთებსა (საკადასტრო კოდები: №72.16.17.952; №72.16.21.076; №72.16.21.789; N01.72.16.094.005-ის ნაწილი) და მიმდებარე დაურეგისტრირებელ ტერიტორიაზე სააგარაკე-დასასვენებელი საცხოვრებელი სახლების განაშენიანების რეგულირების გეგმის პროექტის დამტკიცების თაობაზე“ ქალაქ თბილისის მუნიციპალიტეტის საკრებულოს 2024 წლის 12 ივლისის N341 განკარგულება ადგენს ფუნქციურ ზონებს და სხვა საჭირო ინფრასტრუქტურას.

ზემოაღნიშნულის გათვალისწინებით, ქალაქ თბილისში, სოფელ ლისში არსებულ მიწის ნაკვეთებსა (საკადასტრო კოდები: №72.16.17.952; №72.16.21.076; №72.16.21.789; N01.72.16.094.005-ის

ნაწილი) და მიმდებარე დაურეგისტრირებელ ტერიტორიაზე ფუნქციური ზონის ცვლილება დამტკიცებული განაშენიანების რეგულირების გეგმის შესაბამისად მისაღება;

ი) ქალაქ თბილისში, სამგორის რაიონში, ვარკეთილი 3-ის დასახლებაში, IV მიკრორაიონის მიმდებარედ, ვარკეთილსა და თბილისის ზღვას შორის, ხეხილ-სანეგრე მეურნეობაში არსებულ მიწის ნაკვეთებზე ფუნქციური ზონის ცვლილება დამტკიცებული განაშენიანების რეგულირების გეგმის შესაბამისად.

საპროექტო ტერიტორიაზე, „ქ. თბილისში, სამგორის რაიონში, ვარკეთილი 3-ის დასახლებაში, IV მიკრორაიონის მიმდებარედ, ვარკეთილსა და თბილისის ზღვას შორის, ხეხილ-სანეგრე მეურნეობაში არსებულ მიწის ნაკვეთებზე ოლიმპიური სოფლის განაშენიანების რეგულირების გეგმის კორექტირებული პროექტის დამტკიცების შესახებ“ ქალაქ თბილისის მუნიციპალიტეტის საკრებულოს 2016 წლის 11 ოქტომბრის N327 განკარგულებით დამტკიცებულ იქნა განაშენიანების რეგულირების გეგმის კორექტირებული პროექტი, რომელიც ტერიტორიაზე ადგენს ფუნქციურ ზონებს და სხვა საჭირო ინფრასტრუქტურას.

დამტკიცებული განაშენიანების რეგულირების გეგმის საპროექტო არეალს მიღმა ცვლილების შემდგომ რუკაში წარმოიქმნება რიგი ხარვეზები. რუკაზე წარმოქმნილი ხარვეზის გასწორების მიზნით, განაშენიანების რეგულირების გეგმის საპროექტო არეალს მიღმა, დაურეგისტრირებელ ტერიტორიაზე ქალაქ თბილისის მუნიციპალიტეტის საჯარო სამართლის იურიდიული პირი - ქალაქ თბილისის მუნიციპალიტეტის ტრანსპორტისა და ურბანული განვითარების სააგენტოს ინიციატივით ხორციელდება სპეციალური ზონა 1-ის (სპეცზ-1) საცხოვრებელი ზონა 2-ით (ს-2) ცვლილება.

ზემოაღნიშნულის გათვალისწინებით ქალაქ თბილისში, სამგორის რაიონში, ვარკეთილი 3-ის დასახლებაში, IV მიკრორაიონის მიმდებარედ, ვარკეთილსა და თბილისის ზღვას შორის, ხეხილ-სანეგრე მეურნეობაში არსებული მიწის ნაკვეთებზე ფუნქციური ზონის ცვლილება დამტკიცებული განაშენიანების რეგულირების გეგმის შესაბამისად, ასევე, საპროექტო არეალს მიღმა, დაურეგისტრირებელ ტერიტორიაზე სპეციალური ზონა 1-ის (სპეცზ-1) საცხოვრებელი ზონა 2-ით (ს-2) ცვლილება მისაღება.

ბ) პროექტის ფინანსურ-ეკონომიკური დასაბუთება:

პროექტის მიღება არ გამოიწვევს ბიუჯეტიდან აუცილებელი ხარჯების გამოყოფას, არ მოახდენს გავლენას ქალაქ თბილისის მუნიციპალიტეტის ბიუჯეტის საშემოსავლო და ხარჯვით ნაწილზე.

გ) პროექტის ავტორ(ებ)ი:

პროექტის ავტორია ქალაქ თბილისის მუნიციპალიტეტის საჯარო სამართლის იურიდიული პირი - ქალაქ თბილისის მუნიციპალიტეტის ტრანსპორტისა და ურბანული განვითარების სააგენტო.

დ) პროექტის წარმდგენი:

პროექტის წარმდგენია ქალაქ თბილისის მუნიციპალიტეტის საჯარო სამართლის იურიდიული პირის - ქალაქ თბილისის მუნიციპალიტეტის ტრანსპორტისა და ურბანული განვითარების სააგენტოს უფროსი.

ქალაქ თბილისის მუნიციპალიტეტის საკრებულოს

დადგენილება №

_____ 2024 წ.

ქ. თბილისი

„დედაქალაქის მიწათსარგებლობის გენერალური გეგმის დამტკიცების შესახებ“ ქალაქ თბილისის მუნიციპალიტეტის საკრებულოს 2019 წლის 15 მარტის №39-18 დადგენილებაში ცვლილების შეტანის თაობაზე

„ნორმატიული აქტების შესახებ“ საქართველოს ორგანული კანონის მე-20 მუხლის თანახმად, ქალაქ თბილისის მუნიციპალიტეტის საკრებულო ადგენს:

მუხლი 1

შეტანილ იქნეს ცვლილება „დედაქალაქის მიწათსარგებლობის გენერალური გეგმის დამტკიცების შესახებ“ ქ. თბილისის მუნიციპალიტეტის საკრებულოს 2019 წლის 15 მარტის №39-18 დადგენილებაში (სსმ, ვებგვერდი: www.matsne.gov.ge, 15/03/2019, სარეგისტრაციო კოდი: 330090020.35.101.016587) და დადგენილების პირველი პუნქტით დამტკიცებული დედაქალაქის მიწათსარგებლობის გენერალური გეგმის გრაფიკული ნაწილი – რუკა (ფუნქციური ზონები) ჩამოყალიბდეს თანდართული რედაქციით.

მუხლი 2

დადგენილება ამოქმედდეს გამოქვეყნებისთანავე.

ქალაქ თბილისის მუნიციპალიტეტის

საკრებულოს თავმჯდომარე

გიორგი ტყემალაძე

„დედაქალაქის მიწათსარგებლობის გენერალური გეგმის დამტკიცების შესახებ“ ქალაქ თბილისის მუნიციპალიტეტის საკრებულოს 2019 წლის 15 მარტის №39-18 დადგენილებაში ცვლილების შეტანის თაობაზე“ ქალაქ თბილისის მუნიციპალიტეტის საკრებულოს დადგენილების პროექტის განმარტებითი ბარათი

ა) პროექტის მიღების (გამოცემის) მიზეზი/მირითადი დამახასიათებელი ნიშნები:

„დედაქალაქის მიწათსარგებლობის გენერალური გეგმის დამტკიცების შესახებ“ ქალაქ თბილისის მუნიციპალიტეტის საკრებულოს 2019 წლის 15 მარტის №39-18 დადგენილებით დამტკიცებულ მიწათსარგებლობის გენერალურ გეგმის გრაფიკულ ნაწილ - რუკაში ცვლილება შედის შემდეგ საკითხებზე:

ა) ქალაქ თბილისში, ტრიკოტაჟის ქ. N3, ქუჩა ვ.ნინუა, N3-ში , ზესტაფონის ქ. N23-ში არსებულ მიწის ნაკვეთებზე (საკადასტრო კოდები: N01.12.12.001.197, N01.12.12.001.196, N01.12.12.001.412, N01.12.12.001.208, N01.12.12.001.218, N01.12.12.001.409) მოთხოვნილია ფუნქციური ზონის ცვლილება დამტკიცებული განაშენიანების რეგულირების გეგმის შესაბამისად.

საპროექტო ტერიტორიაზე, „ ქალაქ თბილისში, ქუჩა ტრიკოტაჟი, N3; ქალაქი თბილისი, ქუჩა ვ.ნინუა, N3-ში არსებულ მიწის ნაკვეთებზე (საკადასტრო კოდები: N01.12.12.001.197, N01.12.12.001.196, N01.12.12.001.412, N01.12.12.001.208, N01.12.12.001.218, N01.12.12.001.409) მრავალბინიანი საცხოვრებელი კომპლექსის განაშენიანების რეგულირების გეგმის პროექტის დამტკიცების თაობაზე“ ქალაქ თბილისის მუნიციპალიტეტის საკრებულოს 2024 წლის 12 ივლისის N342 განკარგულება ადგენს ფუნქციურ ზონებს და სხვა საჭირო ინფრასტრუქტურას.

მოთხოვნილი სახით ფუნქციური ზონის ცვლილების შემდგომ რუკაზე წარმოქმნილი ხარვეზის გასწორების მიზნით განაშენიანების რეგულირების გეგმის საპროექტო არეალს მიღმა, დაურეგისტრირებელ ტერიტორიაზე ქალაქ თბილისის მუნიციპალიტეტის საჯარო სამართლის იურიდიული პირი - ქალაქ თბილისის მუნიციპალიტეტის ტრანსპორტისა და ურბანული განვითარების სააგენტოს ინიციატივით ხორციელდება სამრეწველო ზონა 1-ის (ს-1) საცხოვრებელი ზონა 6-ით (სზ-6) ცვლილება.

ზემოაღნიშნულის გათვალისწინებით ქალაქ თბილისში, ტრიკოტაჟის ქ. N3, ქუჩა ვ.ნინუა, N3-ში , ზესტაფონის ქ. N23-ში არსებულ მიწის ნაკვეთებზე (საკადასტრო კოდები: N01.12.12.001.197,

N01.12.12.001.196, N01.12.12.001.412, N01.12.12.001.208, N01.12.12.001.218, N01.12.12.001.409) ფუნქციური ზონის ცვლილება დამტკიცებული განაშენიანების რეგულირების გეგმის შესაბამისად ასევე, საპროექტო ტერიტორიის მიღმა არსებულ დაურეგისტრირებელ ტერიტორიაზე სამრეწველო ზონა 1-ის (ს-1) საცხოვრებელი ზონა 6-ით (სზ-6) ცვლილება მისაღებია;

ბ) ქალაქ თბილისში, გორგასალის ქუჩა, N113-ში არსებულ მიწის ნაკვეთებზე (საკადასტრო კოდები: N01.18.09.009.005; N01.18.09.009.006) მოთხოვნილია ფუნქციური ზონის ცვლილება დამტკიცებული განაშენიანების რეგულირების გეგმის შესაბამისად.

საპროექტო ტერიტორიაზე, „ქალაქ თბილისში, გორგასალის ქუჩა, N113-ში არსებულ მიწის ნაკვეთებზე (საკადასტრო კოდები: N01.18.09.009.005; N01.18.09.009.006) მრავალფუნქციური კომპლექსის განაშენიანების რეგულირების გეგმის პროექტის დამტკიცების თაობაზე“ ქალაქ თბილისის მუნიციპალიტეტის საკრებულოს 2024 წლის 12 ივლისის N346 განკარგულება ადგენს ფუნქციურ ზონებს და სხვა საჭირო ინფრასტრუქტურას.

ზემოაღნიშნულის გათვალისწინებით ქალაქ თბილისში, გორგასალის ქუჩა, N113-ში არსებულ მიწის ნაკვეთებზე (საკადასტრო კოდები: N01.18.09.009.005; N01.18.09.009.006) ფუნქციური ზონის ცვლილება დამტკიცებული განაშენიანების რეგულირების გეგმის შესაბამისად მისაღებია;

გ) ქალაქ თბილისში, სოფელ წაგვისში არსებულ მიწის ნაკვეთებზე (საკადასტრო კოდები: N81.02.18.079; N81.02.18.795; N81.02.18.786; N81.02.18.787; N81.02.18.078) და მიმდებარე დაურეგისტრირებელ ტერიტორიაზე მოთხოვნილია ფუნქციური ზონის ცვლილება დამტკიცებული განაშენიანების რეგულირების გეგმის შესაბამისად.

საპროექტო ტერიტორიაზე, „ქალაქ თბილისში, სოფელ წაგვისში არსებულ მიწის ნაკვეთებზე (საკადასტრო კოდები: N81.02.18.079; N81.02.18.795; N81.02.18.786; N81.02.18.787; N81.02.18.078) და მიმდებარე დაურეგისტრირებელ ტერიტორიაზე ინდივიდუალური ერთბინიანი საცხოვრებელი სახლების განაშენიანების რეგულირების გეგმის პროექტის დამტკიცების თაობაზე“ ქალაქ თბილისის მუნიციპალიტეტის საკრებულოს 2024 წლის 12 ივლისის N348 განკარგულება ადგენს ფუნქციურ ზონებსა და სხვა საჭირო ინფრასტრუქტურას.

მოთხოვნილი სახით ფუნქციური ზონის ცვლილების შემდგომ რუკაზე წარმოქმნილი ხარვეზის გასწორების მიზნით განაშენიანების რეგულირების გეგმის საპროექტო არეალს მიღმა, დაურეგისტრირებელ ტერიტორიაზე ქალაქ თბილისის მუნიციპალიტეტის საჯარო სამართლის იურიდიული პირი - ქალაქ თბილისის მუნიციპალიტეტის ტრანსპორტისა და ურბანული

განვითარების სააგენტოს ინიციატივით ხორციელდება საცხოვრებელი ზონა 1-ის (სზ-1) სატრანსპორტო ზონა 1-ით (ტზ-1) ცვლილება.

ზემოაღნიშნულის გათვალისწინებით ქალაქ თბილისში, სოფელ წავკისში არსებულ მიწის ნაკვეთებზე (საკადასტრო კოდები: N81.02.18.079; N81.02.18.795; N81.02.18.786; N81.02.18.787; N81.02.18.078) და მიმდებარე დაურეგისტრირებელ ტერიტორიაზე ფუნქციური ზონის ცვლილება დამტკიცებული განაშენიანების რეგულირების გეგმის შესაბამისად ასევე, საპროექტო არეალს მიღმა დაურეგისტრირებელ ტერიტორიაზე საცხოვრებელი ზონა 1-ის (სზ-1) სატრანსპორტო ზონა 1-ით (ტზ-1) ცვლილება მისაღებია;

დ) ქალაქ თბილისში, გურამიშვილის გამზირის N64-ში (ნაკვეთი: N 5/50, N 5/51, N 005/056) მდებარე მიწის ნაკვეთზე (საკადასტრო კოდი: N01.12.01.005.625) მოთხოვნილია ფუნქციური ზონის ცვლილება დამტკიცებული განაშენიანების რეგულირების გეგმის შესაბამისად.

საპროექტო ტერიტორიაზე, „ქალაქ თბილისში, გურამიშვილის გამზირის N64-ში მდებარე მიწის ნაკვეთებზე (საკადასტრო კოდები: N01.12.01.005.129-ის ნაწილზე; N01.12.01.005.051; N 01.12.01.005.091; ნაკვეთი: N 5/50, N 5/51, N 005/056) მრავალფუნქციური კომპლექსის განაშენიანების რეგულირების გეგმის პროექტის დამტკიცების თაობაზე“ ქალაქ თბილისის მუნიციპალიტეტის საკრებულოს 2021 წლის 27 აპრილის N142 განკარგულებით დამტკიცებული განაშენიანების რეგულირების გეგმის კორექტირებული პროექტის დამტკიცების თაობაზე“ ქალაქ თბილისის მუნიციპალიტეტის საკრებულო 2024 წლის 12 ივლისის N349 განკარგულება ადგენს ფუნქციურ ზონებს და სხვა საჭირო ინფრასტრუქტურას.

ზემოაღნიშნულის გათვალისწინებით ქალაქ თბილისში, გურამიშვილის გამზირის N64-ში (ნაკვეთი: N 5/50, N 5/51, N 005/056) მდებარე მიწის ნაკვეთზე (საკადასტრო კოდი: N01.12.01.005.625) ფუნქციური ზონის ცვლილება დამტკიცებული განაშენიანების რეგულირების გეგმის შესაბამისად მისაღებია;

ე) ქალაქ თბილისში, ტაბახმელაში, სოფელ წავკისში არსებულ მიწის ნაკვეთებსა (საკადასტრო კოდები: N81.02.18.678; №81.02.18.632; №81.02.18.295; №81.02.18.688; №81.02.18.088) და მიმდებარე დაურეგისტრირებელ ტერიტორიაზე მოთხოვნილია ფუნქციური ზონის ცვლილება დამტკიცებული განაშენიანების რეგულირების გეგმის შესაბამისად.

საპროექტო ტერიტორიაზე, „ქალაქ თბილისში, ტაბახმელაში, სოფელ წავკისში არსებულ მიწის ნაკვეთებსა (საკადასტრო კოდები: N81.02.18.678; №81.02.18.632; №81.02.18.295; №81.02.18.688; №81.02.18.088) და მიმდებარე დაურეგისტრირებელ ტერიტორიაზე ინდივიდუალური ერთბინიანი საცხოვრებელი სახლების განაშენიანების რეგულირების გეგმის პროექტის დამტკიცების თაობაზე“ ქალაქ თბილისის მუნიციპალიტეტის საკრებულოს 2024 წლის 12 ივლისის N363 განკარგულება ადგენს ფუნქციურ ზონებსა და სხვა საჭირო ინფრასტრუქტურას.

ზემოაღნიშნულის გათვალისწინებით, ქალაქ თბილისში, ტაბახმელაში, სოფელ წავკისში არსებულ მიწის ნაკვეთებსა (საკადასტრო კოდები: N81.02.18.678; №81.02.18.632; №81.02.18.295; №81.02.18.688; №81.02.18.088) და მიმდებარე დაურეგისტრირებელ ტერიტორიაზე ფუნქციური ზონის ცვლილება დამტკიცებული განაშენიანების რეგულირების გეგმის შესაბამისად მისაღებია;

ვ) ქალაქ თბილისში, სოფელ შინდისში არსებულ მიწის ნაკვეთებზე (საკადასტრო კოდი: N81.02.06.614; N81.02.06.613; N81.02.06.608) მოთხოვნილია ფუნქციური ზონის ცვლილება დამტკიცებული განაშენიანების რეგულირების გეგმის შესაბამისად.

საპროექტო ტერიტორიაზე, „ქალაქ თბილისში, სოფელ შინდისში არსებულ მიწის ნაკვეთებზე (საკადასტრო კოდი: N81.02.06.614; N81.02.06.613; N81.02.06.608) სააგარაკე-დასასვენებელი ერთბინიანი საცხოვრებელი სახლებისა და მრავალბინიანი საცხოვრებელი სახლების კომპლექსის განაშენიანების რეგულირების გეგმის პროექტის დამტკიცების თაობაზე“ ქალაქ თბილისის მუნიციპალიტეტის საკრებულო 2024 წლის 12 ივლისის N343 განკარგულებით ამტკიცებს ფუნქციურ ზონებს და სხვა საჭირო ინფრასტრუქტურას.

ზემოაღნიშნულის გათვალისწინებით, ქალაქ თბილისში, სოფელ შინდისში არსებულ მიწის ნაკვეთებზე (საკადასტრო კოდი: N81.02.06.614; N81.02.06.613; N81.02.06.608) ფუნქციური ზონის ცვლილება დამტკიცებული განაშენიანების რეგულირების გეგმის შესაბამისად მისაღებია;

ზ) ქალაქ თბილისში, ვახტანგ გორგასლის ქუჩა, N73ა/გიორგი გურამიშვილის ქუჩა, N1; ქალაქი თბილისი, გიორგი გურამიშვილის ქუჩა, N1ა, N1ბ-ში არსებულ მიწის ნაკვეთებზე (საკადასტრო კოდი: N01.18.06.019.137; N01.18.06.019.062; N01.18.06.019.078) მოთხოვნილია ფუნქციური ზონის ცვლილება დამტკიცებული განაშენიანების რეგულირების გეგმის შესაბამისად.

საპროექტო ტერიტორიაზე, „ქალაქ თბილისში, ვახტანგ გორგასლის ქუჩა, N73ა/გიორგი გურამიშვილის ქუჩა, N1; ქალაქი თბილისი, გიორგი გურამიშვილის ქუჩა, N 1ა, N1ბ-ში არსებულ მიწის ნაკვეთებზე (საკადასტრო კოდი: N01.18.06.019.137; N01.18.06.019.062; N01.18.06.019.078) მრავალბინიანი საცხოვრებელი კომპლექსის განაშენიანების რეგულირების გეგმის პროექტის

დამტკიცების თაობაზე“ ქალაქ თბილისის მუნიციპალიტეტის საკრებულოს 2024 წლის 12 ივლისის N344 განკარგულება ადგენს ფუნქციურ ზონებს და სხვა საჭირო ინფრასტრუქტურას.

მოთხოვნილი სახით ფუნქციური ზონის ცვლილების შემდგომ რუკაზე წარმოქმნილი ხარვეზის გასწორების მიზნით განაშენიანების რეგულირების გეგმის საპროექტო არეალს მიღმა, დაურეგისტრირებელ ტერიტორიაზე ქალაქ თბილისის მუნიციპალიტეტის საჯარო სამართლის იურიდიული პირი - ქალაქ თბილისის მუნიციპალიტეტის ტრანსპორტისა და ურბანული განვითარების სააგენტოს ინიციატივით ხორციელდება სარეკრეაციო ზონა 2-ის (რზ-2) საზოგადოებრივ-საქმიანი ზონა 1-ით (სს-1) ცვლილება, ხოლო, N01.18.06.019.096 საკადასტრო კოდით რეგისტრირებული მიწის ნაკვეთის ნაწილზე საცხოვრებელი ზონის (სზ) სპეციალური ზონა 1-ით (სპეცზ-1) ცვლილება.

ზემოაღნიშნულის გათვალისწინებით, ქალაქ თბილისში, ვახტანგ გორგასლის ქუჩა, N73ა/გიორგი გურამიშვილის ქუჩა, N1; ქალაქი თბილისი, გიორგი გურამიშვილის ქუჩა, N 1ა, N1ბ-ში არსებულ მიწის ნაკვეთებზე (საკადასტრო კოდი: N01.18.06.019.137; N01.18.06.019.062; N01.18.06.019.078) ფუნქციური ზონის ცვლილება დამტკიცებული განაშენიანების რეგულირების გეგმის შესაბამისად ასევე, საპროექტო ტერიტორიის მიღმა დაურეგისტრირებელ ტერიტორიაზე სარეკრეაციო ზონა 2-ის (რზ-2) საზოგადოებრივ-საქმიანი ზონა 1-ით (სს-1) ცვლილება ხოლო, N01.18.06.019.096 საკადასტრო კოდით რეგისტრირებული მიწის ნაკვეთის ნაწილზე საცხოვრებელი ზონის (სზ) სპეციალური ზონა 1-ით (სპეცზ-1) ცვლილება მისაღება;

თ) ქალაქ თბილისში, სოფელ ლისში არსებულ მიწის ნაკვეთებსა (საკადასტრო კოდები: №72.16.17.952; №72.16.21.076; №72.16.21.789; N01.72.16.094.005-ის ნაწილი) და მიმდებარე დაურეგისტრირებელ ტერიტორიაზე მოთხოვნილია ფუნქციური ზონის ცვლილება დამტკიცებული განაშენიანების რეგულირების გეგმის შესაბამისად.

საპროექტო ტერიტორიაზე, „ქალაქ თბილისში, სოფელ ლისში არსებულ მიწის ნაკვეთებსა (საკადასტრო კოდები: №72.16.17.952; №72.16.21.076; №72.16.21.789; N01.72.16.094.005-ის ნაწილი) და მიმდებარე დაურეგისტრირებელ ტერიტორიაზე სააგარაკე-დასასვენებელი საცხოვრებელი სახლების განაშენიანების რეგულირების გეგმის პროექტის დამტკიცების თაობაზე“ ქალაქ თბილისის მუნიციპალიტეტის საკრებულოს 2024 წლის 12 ივლისის N341 განკარგულება ადგენს ფუნქციურ ზონებს და სხვა საჭირო ინფრასტრუქტურას.

ზემოაღნიშნულის გათვალისწინებით, ქალაქ თბილისში, სოფელ ლისში არსებულ მიწის ნაკვეთებსა (საკადასტრო კოდები: №72.16.17.952; №72.16.21.076; №72.16.21.789; N01.72.16.094.005-ის

ნაწილი) და მიმდებარე დაურეგისტრირებელ ტერიტორიაზე ფუნქციური ზონის ცვლილება დამტკიცებული განაშენიანების რეგულირების გეგმის შესაბამისად მისაღებია;

ი) ქალაქ თბილისში, სამგორის რაიონში, ვარკეთილი 3-ის დასახლებაში, IV მიკრორაიონის მიმდებარედ, ვარკეთილსა და თბილისის ზღვას შორის, ხეხილ-სანეგრე მეურნეობაში არსებულ მიწის ნაკვეთებზე ფუნქციური ზონის ცვლილება დამტკიცებული განაშენიანების რეგულირების გეგმის შესაბამისად.

საპროექტო ტერიტორიაზე, „ქ. თბილისში, სამგორის რაიონში, ვარკეთილი 3-ის დასახლებაში, IV მიკრორაიონის მიმდებარედ, ვარკეთილსა და თბილისის ზღვას შორის, ხეხილ-სანეგრე მეურნეობაში არსებულ მიწის ნაკვეთებზე ოლიმპიური სოფლის განაშენიანების რეგულირების გეგმის კორექტირებული პროექტის დამტკიცების შესახებ” ქალაქ თბილისის მუნიციპალიტეტის საკრებულოს 2016 წლის 11 ოქტომბრის N327 განკარგულებით დამტკიცებულ იქნა განაშენიანების რეგულირების გეგმის კორექტირებული პროექტი, რომელიც ტერიტორიაზე ადგენს ფუნქციურ ზონებს და სხვა საჭირო ინფრასტრუქტურას.

დამტკიცებული განაშენიანების რეგულირების გეგმის საპროექტო არეალს მიღმა ცვლილების შემდგომ რუკაში წარმოიქმნება რიგი ხარვეზები. რუკაზე წარმოქმნილი ხარვეზის გასწორების მიზნით, განაშენიანების რეგულირების გეგმის საპროექტო არეალს მიღმა, დაურეგისტრირებელ ტერიტორიაზე ქალაქ თბილისის მუნიციპალიტეტის საჯარო სამართლის იურიდიული პირი - ქალაქ თბილისის მუნიციპალიტეტის ტრანსპორტისა და ურბანული განვითარების სააგენტოს ინიციატივით ხორციელდება სპეციალური ზონა 1-ის (სპეცზ-1) საცხოვრებელი ზონა 2-ით (ს-2) ცვლილება.

ზემოაღნიშნულის გათვალისწინებით ქალაქ თბილისში, სამგორის რაიონში, ვარკეთილი 3-ის დასახლებაში, IV მიკრორაიონის მიმდებარედ, ვარკეთილსა და თბილისის ზღვას შორის, ხეხილ-სანეგრე მეურნეობაში არსებული მიწის ნაკვეთებზე ფუნქციური ზონის ცვლილება დამტკიცებული განაშენიანების რეგულირების გეგმის შესაბამისად, ასევე, საპროექტო არეალს მიღმა, დაურეგისტრირებელ ტერიტორიაზე სპეციალური ზონა 1-ის (სპეცზ-1) საცხოვრებელი ზონა 2-ით (ს-2) ცვლილება მისაღებია.

ბ) პროექტის მიღებასთან დაკავშირებული საფინანსო- ეკონომიკური გაანგარიშება:

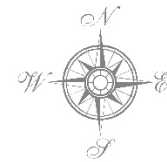
დადგენილების ამოქმედებისთვის საბიუჯეტო სახსრები საჭირო არ არის.

გ) ზავშვის უფლებრივ მდგომარეობაზე ზეგავლენის შეფასება, რასაც გამოიწვევს პროექტის მიღება (გამოცემა):

დადგენილების ამოქმედება არ მოახდენს ზეგავლენას ბავშვთა უფლებრივ მდგომარეობაზე.

დ) პროექტის ავტორი: ქალაქ თბილისის მუნიციპალიტეტის მერია.

ე) პროექტის წარმდგენი: ქალაქ თბილისის მუნიციპალიტეტის მერი.



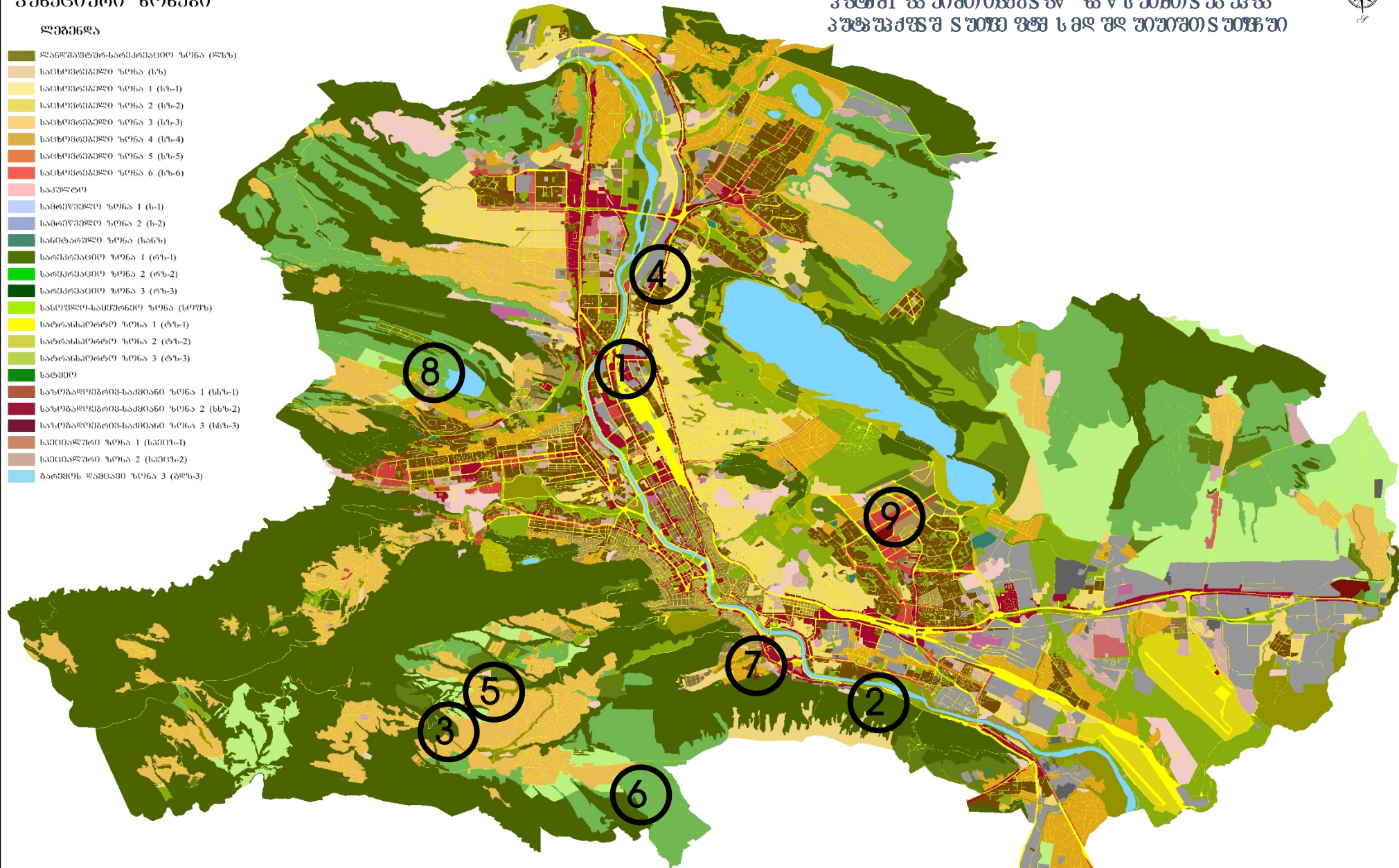
ქვემოთხსენიებული ტერიტორიაზე - კუბანის მდინარეზე და მისი დელტის რეგიონში
კუბანის მდინარის სარეკონსტრუქციო პროექტის ფარგლებში დაგეგმულია
კუბანის მდინარის სარეკონსტრუქციო პროექტის ფარგლებში დაგეგმულია

ფუნქციური ზონები

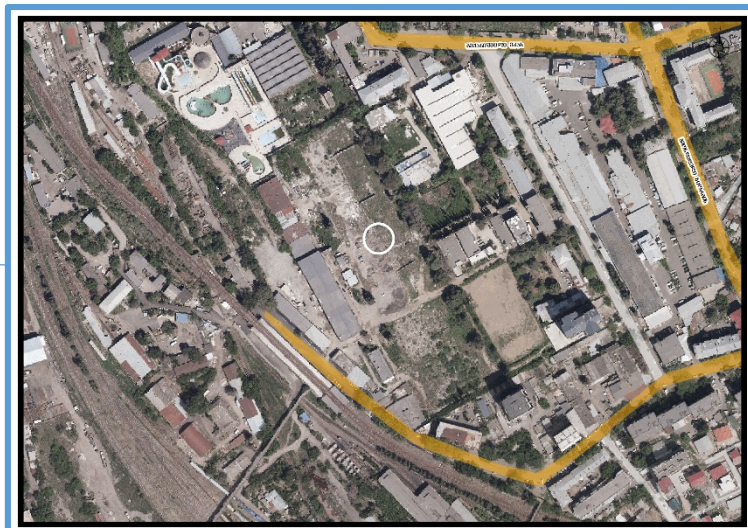
ლეგენდა

- დანალექი-სარეკლამაციო ზონა (დსზ)
- საცხოვრებელი ზონა (სზ)
- საცხოვრებელი ზონა 1 (სზ-1)
- საცხოვრებელი ზონა 2 (სზ-2)
- საცხოვრებელი ზონა 3 (სზ-3)
- საცხოვრებელი ზონა 4 (სზ-4)
- საცხოვრებელი ზონა 5 (სზ-5)
- საცხოვრებელი ზონა 6 (სზ-6)
- საკულტო
- სამრეწველო ზონა 1 (ს-1)
- სამრეწველო ზონა 2 (ს-2)
- სანიტარული ზონა (სანზ)
- სარეკლამაციო ზონა 1 (რზ-1)
- სარეკლამაციო ზონა 2 (რზ-2)
- სარეკლამაციო ზონა 3 (რზ-3)
- სასოფლო-სამეურნეო ზონა (სოფზ)
- სატრანსპორტო ზონა 1 (ტზ-1)
- სატრანსპორტო ზონა 2 (ტზ-2)
- სატრანსპორტო ზონა 3 (ტზ-3)
- სატყეო
- საზოგადოებრივ-საკმისიანი ზონა 1 (სსზ-1)
- საზოგადოებრივ-საკმისიანი ზონა 2 (სსზ-2)
- საზოგადოებრივ-საკმისიანი ზონა 3 (სსზ-3)
- სამრეწველო ზონა 1 (სამრ-1)
- სამრეწველო ზონა 2 (სამრ-2)
- ბაგეჟის რამენაპი ზონა 3 (ბმზ-3)

ქვემოთაა წარმოდგენილი აჭარის ავტონომიური რეგიონის აჭარის მხარის მუნიციპალიტეტის ტერიტორიაზე ფუნქციური ზონების განაწილების რეგულაციური დოკუმენტი. რეგულაციური დოკუმენტი შედგება შემდეგ ნაწილებისაგან: ა) ტერიტორიის ფუნქციური ზონების განაწილების რეგულაციური დოკუმენტი; ბ) ტერიტორიის ფუნქციური ზონების განაწილების რეგულაციური დოკუმენტის განმარტება; გ) ტერიტორიის ფუნქციური ზონების განაწილების რეგულაციური დოკუმენტის განმარტების დანართი.



ადგილმდებარეობა



დაინტერესებული პირი: მერაბ ბოლქვაძე

დამკვეთის ინფორმაცია: თეონა ლებანიძე

მისამართი: ქალაქ თბილისში, ტრიკოტაჟის ქ. N3, ქუჩა ვ.ნინუა, N3-ში, ზესტაფონის ქ. N23-ში

საკადასტრო კოდი : N01.12.12.001.197, N01.12.12.001.196, N01.12.12.001.412, N01.12.12.001.208, N01.12.12.001.218, N01.12.12.001.409 და მიმდებარედ არსებული დაურეგისტრირებელი ტერიტორია

მიზნობრიობა: დამტკიცებული განაშენიანების რეგულირების გეგმის შესაბამისად ფუნქციური ზონის ცვლილება

<https://maps.tbilisi.gov.ge/?orgId=1&objId=460651&lrId=10900#/C=44.7874443-41.7442070@Z=17>

განცხადების ნომერი : N 01241503488-67 (სამსახურეობრივი ბარათი:16-0124204190)

ფუნქციური ზონირება 2014-2018



არსებული ზონირება



მოთხოვნილი ზონირება




მოთხოვნის ტექსტი: დამტკიცებული განაშენიანების რეგულირების გეგმის შესაბამისად ფუნქციური ზონის ცვლილება;

ცვლილების საერთო ფართობი: 37267 კვ.მ.

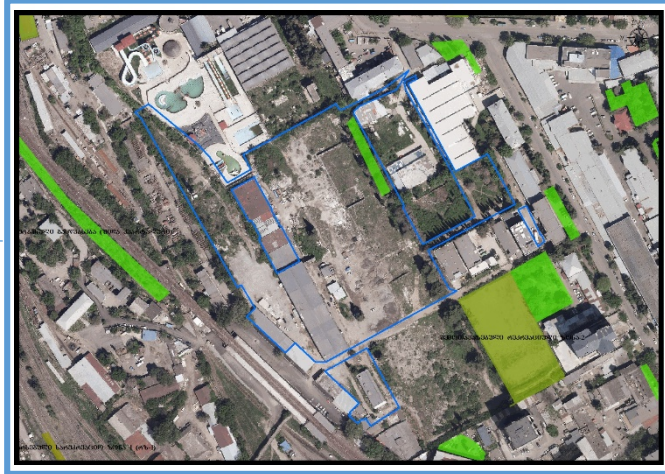
2014-2018 წლის გენერალური გეგმის ფუნქციური ზონირების რუკით ვრცელდებოდა სამრეწველო ზონა-1 (ს-1)

ზონირების ბალანსი

არსებული ზონირება	მოთხოვნილი ზონირება
 საზოგადოებრივ-საქმიანი ზონა-2 (სსზ-2) (3449კვ.მ)	 საცხოვრებელი ზონა-6 (სზ-6) (36989კვ.მ)
 სამრეწველო ზონა-1 (ს-1) (33818კვ.მ)	 სატრანსპორტო ზონა-1 (ტზ-1) (278კვ.მ)

ქალაქ თბილისის მუნიციპალიტეტის საჯარო სამართლის იურიდიული პირის - ქალაქ თბილისის მუნიციპალიტეტის ტრანსპორტისა და ურბანული განვითარების სააგენტოს პოზიცია : შესაძლებლად მიაჩნია ფუნქციური ზონის ცვლილება

არსებული ზონირება



მოთხოვნილი ზონირება



ფუნქციური ზონირების ცვლილების მოთხოვნა

ადგილმდებარეობა



დაინტერესებული პირი: მიხეილ ჯინჭარაძე

დამკვეთის ინფორმაცია: ამირან ანდლულაძე

მისამართი: ქალაქი თბილისი, ქუჩა გორგასალი N 113

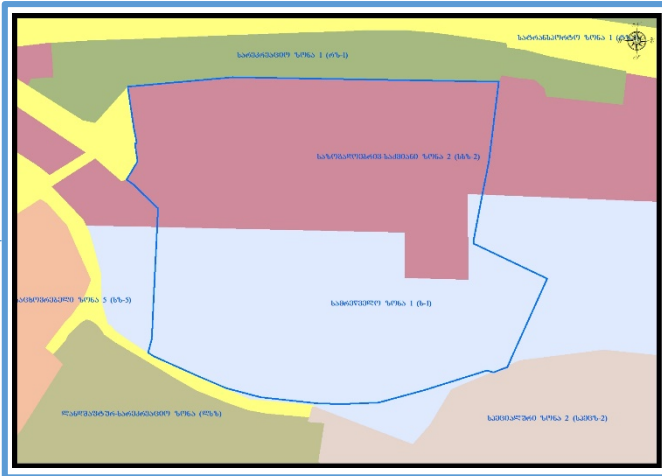
საკადასტრო კოდი : N01.18.09.009.005, 01.18.09.009.006

მიზნობრიობა: დამტკიცებული განაშენიანების რეგულირების გეგმის შესაბამისად ფუნქციური ზონის ცვლილება;

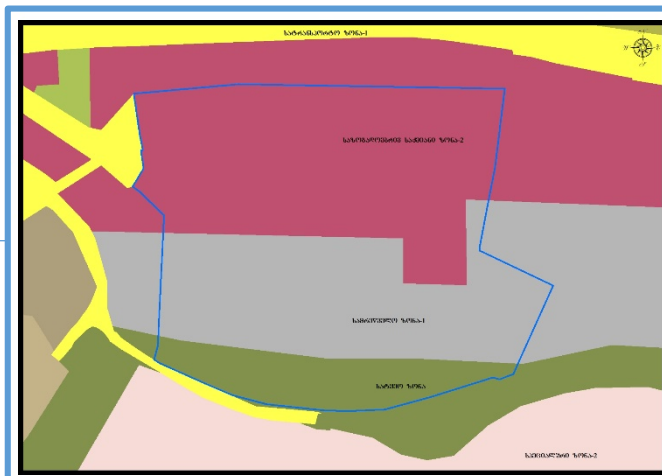
<https://maps.tbilisi.gov.ge/?orgId=1&objId=451191&lrId=10900#/C=44.8483563-41.6697811@Z=17>

განცხადების ნომერი : N 01241351807-67 (სამსახურებრივი ბარათი:16-0124204180)

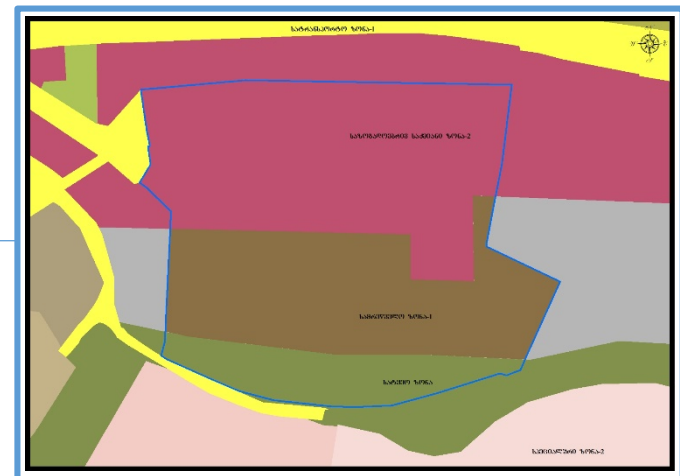
ფუნქციური ზონირება 2014-2018



არსებული ზონირება







მოთხოვნილი ზონირება



მოთხოვნის ტექსტი: დამტკიცებული განაშენიანების რეგულირების გეგმის შესაბამისად ფუნქციური ზონის ცვლილება;

ცვლილების საერთო ფართობი: 5250,8 კვ.მ.

2014-2018 წლის გენერალური გეგმის ფუნქციური ზონირების რუკით ვრცელდებოდა საზოგადოებრივ-საქმიანი ზონა-2 (სსზ-2), სამრეწველო ზონა-1 (ს-1)

არსებული ზონირება	მოთხოვნილი ზონირება
 საზოგადოებრივ-საქმიანი ზონა-2 (სსზ-2) (1,33.მ)	 საცხოვრებელი ზონა-5 (სზ-5) (5250კვ.მ)
 სამრეწველო ზონა-1 (ს-1) (5249,8კვ.მ)	 სატყეო ზონა (სატყეო) (0,8კვ.მ)

ქალაქ თბილისის მუნიციპალიტეტის საჯარო სამართლის იურიდიული პირის - ქალაქ თბილისის მუნიციპალიტეტის ტრანსპორტისა და ურბანული განვითარების სააგენტოს პოზიცია : შესაძლებლად მიაჩნია ფუნქციური ზონის ცვლილება.

არსებული ზონირება



მოთხოვნილი ზონირება



ადგილმდებარეობა



დაინტერესებული პირი: ბელა თინიკაშვილი

დამკვეთის ინფორმაცია: საბა მღვდელაძე გვანცა ფუთკარაძე ქეთი მიქაბერიძე

მისამართი: ქალაქი თბილისი, სოფელი წავკისი

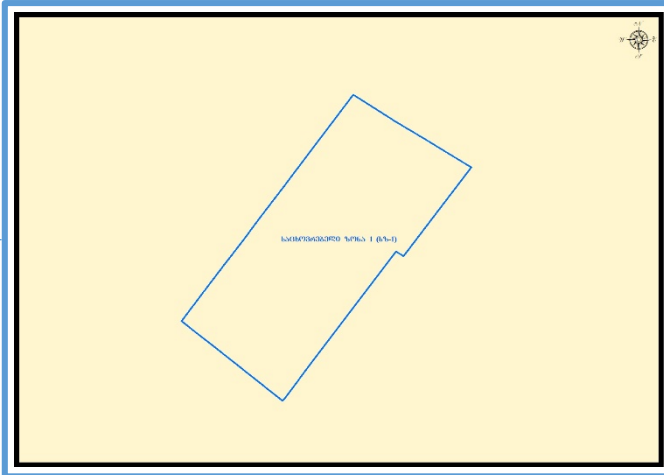
საკადასტრო კოდი : N81.02.18.079; N81.02.18.795; N81.02.18.786; N81.02.18.787; N81.02.18.078)
და მიმდებარე დაურეგისტრირებელ ტერიტორიაზე

მიზნობრიობა: დამტკიცებული განაშენიანების რეგულირების გეგმის შესაბამისად
ფუნქციური ზონის ცვლილება

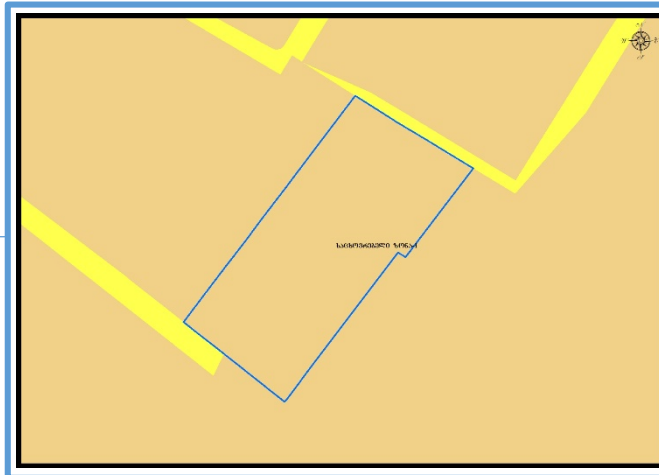
<https://maps.tbilisi.gov.ge/?orgId=1&objId=408048&Irid=10900#/C=44.7432053-41.6580333@Z=17>

განცხადების ნომერი : N 012401366-67 (სამსახურეობრივი ბარათი: N16-0124204165)

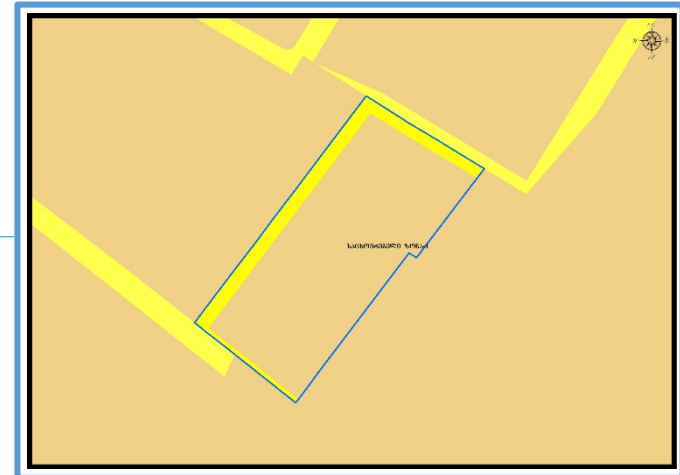
ფუნქციური ზონირება 2014-2018



არსებული ზონირება



მოთხოვნილი ზონირება



მოთხოვნის ტექსტი: დამტკიცებული განაშენიანების რეგულირების გეგმის შესაბამისად ფუნქციური ზონის ცვლილება;
ცვლილების საერთო ფართობი: 768 კვ.მ.
2014-2018 წლის გენერალური გეგმის ფუნქციური ზონირების რუკით ვრცელდებოდა საცხოვრებელი ზონა-1 (სზ-1)

არსებული ზონირება	მოთხოვნილი ზონირება
 საცხოვრებელი ზონა-1 (სზ-1) (768კვ.მ)	 სატრანსპორტო ზონა-1 (ტზ-1) (768კვ.მ)

ქალაქ თბილისის მუნიციპალიტეტის საჯარო სამართლის იურიდიული პირის - ქალაქ თბილისის მუნიციპალიტეტის ტრანსპორტისა და ურბანული განვითარების სააგენტოს პოზიცია : შესაძლებლად მიაჩნია ფუნქციური ზონის ცვლილება.

ფუნქციური ზონირების ცვლილების მოთხოვნა

ადგილმდებარეობა



დაინტერესებული პირი: ვახტანგ ჯოხაძე

დამკვეთის ინფორმაცია: ოთარ ლომია

მისამართი: ქალაქ თბილისში, გურამიშვილის გამზირის N64-ში (ნაკვეთი: N 5/50, N 5/51, N 005/056)

საკადასტრო კოდი : N01.12.01.005.625

მიზნობრიობა: დამტკიცებული განაშენიანების რეგულირების გეგმის შესაბამისად ფუნქციური ზონის ცვლილება

<https://maps.tbilisi.gov.ge/?orgId=1&objId=465745&lrId=10900#/C=44.7901762-41.7675393@Z=17>

განცხადების ნომერი : N 01241593-67 (სამსახურეობრივი- ბარათი:16-0124204114)

ფუნქციური ზონირება 2014-2018



არსებული ზონირება



მოთხოვნილი ზონირება



მოთხოვნის ტექსტი: დამტკიცებული განაშენიანების რეგულირების გეგმის შესაბამისად ფუნქციური ზონის ცვლილება;

ცვლილების საერთო ფართობი: 6531 კვ.მ.

2014-2018 წლის გენერალური გეგმის ფუნქციური ზონირების რუკით ვრცელდებოდა საზოგადოებრივ-საქმიანი ზონა-2 (სსზ-2), სატრანსპორტო ზონა-1 (ტზ-1), სამრეწველო ზონა-1 (ს-1)

არსებული ზონირება	მოთხოვნილი ზონირება
 საზოგადოებრივ-საქმიანი ზონა-2 (სსზ-2) (6530კვ.მ)	 საზოგადოებრივ-საქმიანი ზონა-2 (სსზ-2) (1კვ.მ)
 სატრანსპორტო ზონა-1 (სზ-1) (1კვ.მ)	 სამრეწველო ზონა-1 (ს-1) (6531კვ.მ)

ქალაქ თბილისის მუნიციპალიტეტის საჯარო სამართლის იურიდიული პირის - ქალაქ თბილისის მუნიციპალიტეტის ტრანსპორტისა და ურბანული განვითარების სააგენტოს პოზიცია: შესაძლებლად მიაჩნია ფუნქციური ზონის ცვლილება

ფუნქციური ზონირების ცვლილების მოთხოვნა

ადგილმდებარეობა



დაინტერესებული პირი: გივი კახაბრიშვილი

დამკვეთის ინფორმაცია: გიორგი წიწრიაშვილი

მისამართი: ქალაქ თბილისში, ტაბახმელაში, სოფელ წავკისში

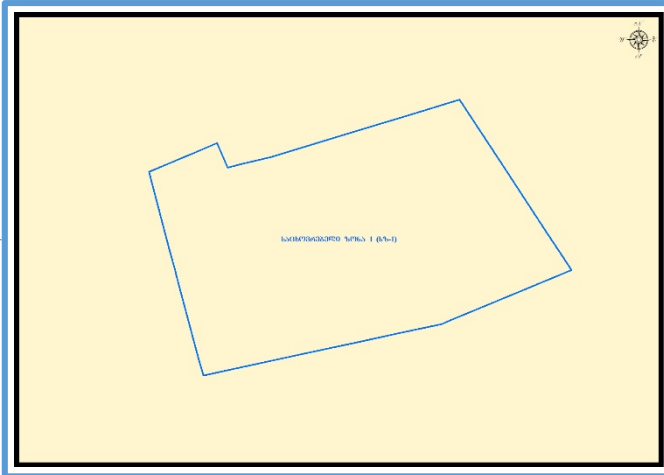
საკადასტრო კოდი : N81.02.18.678; №81.02.18.632; №81.02.18.295; №81.02.18.688; №81.02.18.088) და მიმდებარე დაურეგისტრირებელ ტერიტორიაზე

მიზნობრიობა: დამტკიცებული განაშენიანების რეგულირების გეგმის შესაბამისად ფუნქციური ზონის ცვლილება;

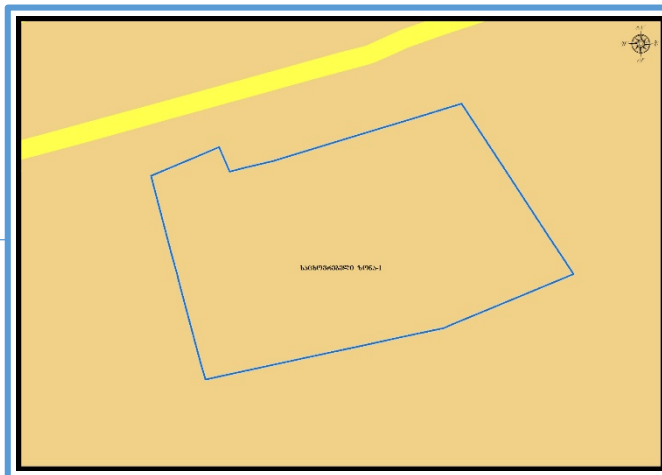
<https://maps.tbilisi.gov.ge/?orgId=1&objId=391401&lrId=10900#/C=44.7464877-41.6592350@Z=17>

განცხადების ნომერი : N 01233311493-67 (სამსახურეობრივი ბარათი: 16-01242003353)

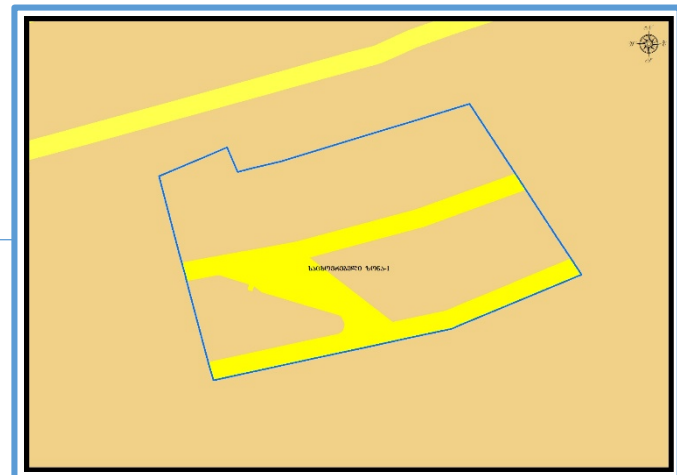
ფუნქციური ზონირება 2014-2018





არსებული ზონირება



მოთხოვნილი ზონირება



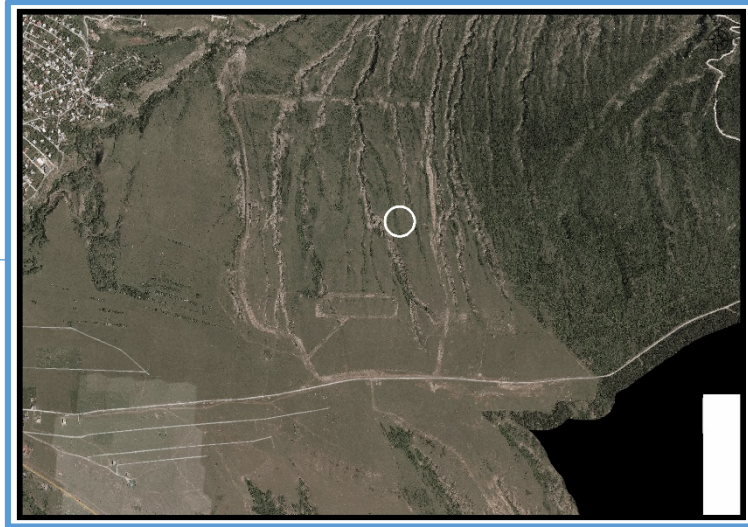
მოთხოვნის ტექსტი: დამტკიცებული განაშენიანების რეგულირების გეგმის შესაბამისად ფუნქციური ზონის ცვლილება; ცვლილების საერთო ფართობი: 3754 კვ.მ. 2014-2018 წლის გენერალური გეგმის ფუნქციური ზონირების რუკით ვრცელდებოდა საცხოვრებელი ზონა-1 (სზ-1)

არსებული ზონირება	მოთხოვნილი ზონირება
 საცხოვრებელი ზონა-1 (სზ-1) (3754კვ.მ)	 სატრანსპორტო ზონა-1 (ტზ-1) (3754კვ.მ)

ქალაქ თბილისის მუნიციპალიტეტის საჯარო სამართლის იურიდიული პირის - ქალაქ თბილისის მუნიციპალიტეტის ტრანსპორტისა და ურბანული განვითარების სააგენტოს პოზიცია : შესაძლებლად მიაჩნია ფუნქციური ზონის ცვლილება

ფუნქციური ზონირების ცვლილების მოთხოვნა

ადგილმდებარეობა



დაინტერესებული პირი: მარიამ გუჯეჯიანი

დამკვეთის ინფორმაცია: ჯიმშერ გურგენიძე

მისამართი: ქალაქი თბილისი, სოფელი შინდისი

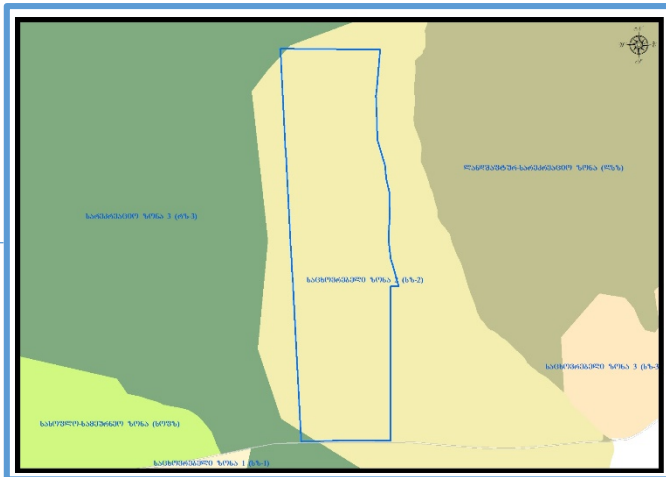
საკადასტრო კოდი : N81.02.06.613, 81.02.06.614, 81.02.06.608 და მიმდებარე ტერიტორია

მიზნობრიობა: დამტკიცებული განაშენიანების რეგულირების გეგმის შესაბამისად ფუნქციური ზონის ცვლილება;

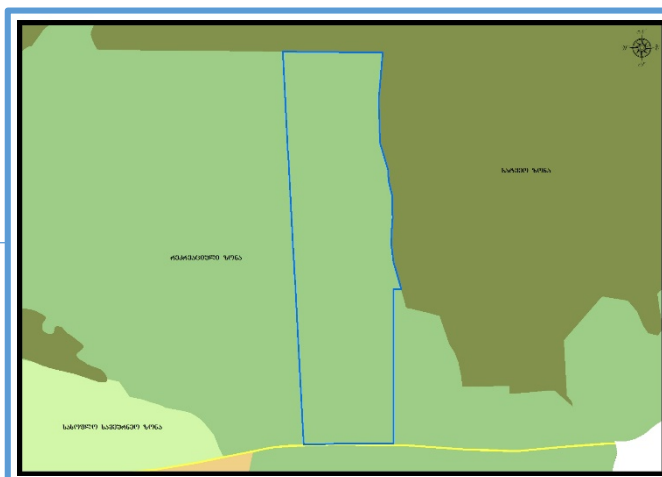
<https://maps.tbilisi.gov.ge/?orgId=1&objId=366401&lrId=10900#/C=44.7898244-41.6584971@Z=17>

განცხადების ნომერი : N 01232563093-67 (სამსახურეობრივი ბარათი: 16-0124204119)

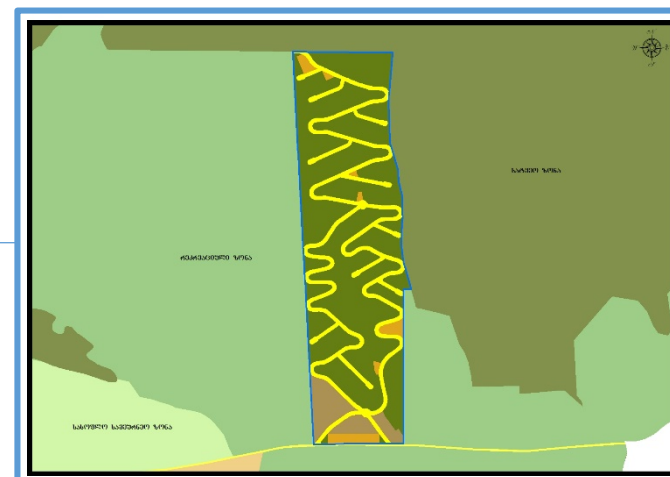
ფუნქციური ზონირება 2014-2018



არსებული ზონირება









მოთხოვნილი ზონირება



მოთხოვნის ტექსტი: დამტკიცებული განაშენიანების რეგულირების გეგმის შესაბამისად ფუნქციური ზონის ცვლილება;

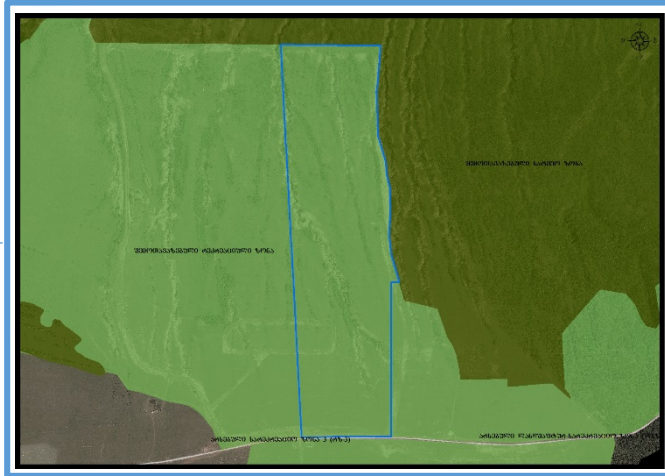
ცვლილების საერთო ფართობი: 487638 კვ.მ.

2014-2018 წლის გენერალური გეგმის ფუნქციური ზონირების რუკით ვრცელდებოდა სარეკრეაციო ზონა-3 (რზ-3), საცხოვრებელი ზონა-2 (სზ-2)

არსებული ზონირება	მოთხოვნილი ზონირება
 სარეკრეაციო ზონა (რზ) (487528კვ.მ)	 საცხოვრებელი ზონა-3 (სზ-3) (33339კვ.მ)
 სატრანსპორტო ზონა-1 (ტზ-1) (110კვ.მ)	 საცხოვრებელი ზონა-2 (სზ-2) (19659კვ.მ)
	 სარეკრეაციო ზონა-3 (რზ-3) (343349კვ.მ)
	 სატრანსპორტო ზონა-1 (ტზ-1) (91291კვ.მ)

ქალაქ თბილისის მუნიციპალიტეტის საჯარო სამართლის იურიდიული პირის - ქალაქ თბილისის მუნიციპალიტეტის ტრანსპორტისა და ურბანული განვითარების სააგენტოს პოზიცია : შესაძლებლად მიაჩნია ფუნქციური ზონის ცვლილება

არსებული ზონირება

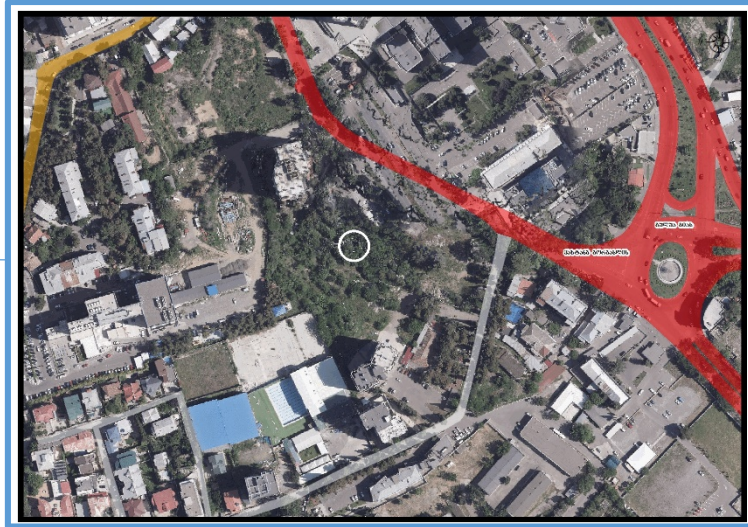


მოთხოვნილი ზონირება



ფუნქციური ზონირების ცვლილების მოთხოვნა

ადგილმდებარეობა



დაინტერესებული პირი: გივი კახაბრიშვილი

დამკვეთის ინფორმაცია: ლევან ტაბუციძე

მისამართი ქალაქ თბილისში, ვახტანგ გორგასლის ქუჩა, N73ა/გიორგი გურამიშვილის ქუჩა, N1; ქალაქი თბილისი, გიორგი გურამიშვილის ქუჩა, N 1ა, N1ბ-ში

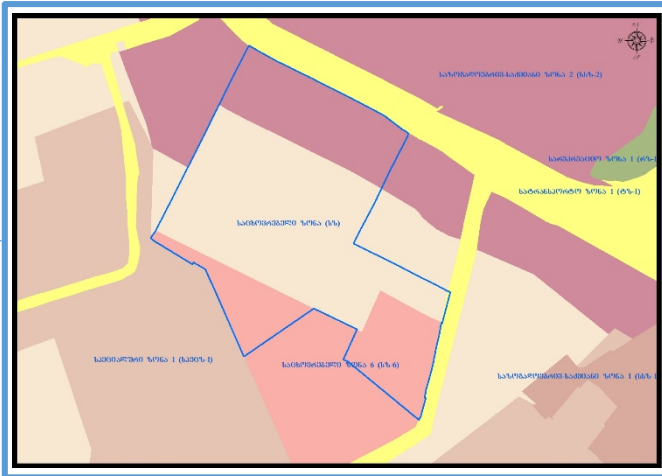
საკადასტრო კოდი : N01.18.06.019.137; N01.18.06.019.062; N01.18.06.019.078; N01.18.06.019.096
ნაწილზე და მიდმებარედ არსებულ დაურეგისტრირებელ ტერიტორიაზე

მიზნობრიობა: დამტკიცებული განაშენიანების რეგულირების გეგმის შესაბამისად ფუნქციური ზონის ცვლილება;

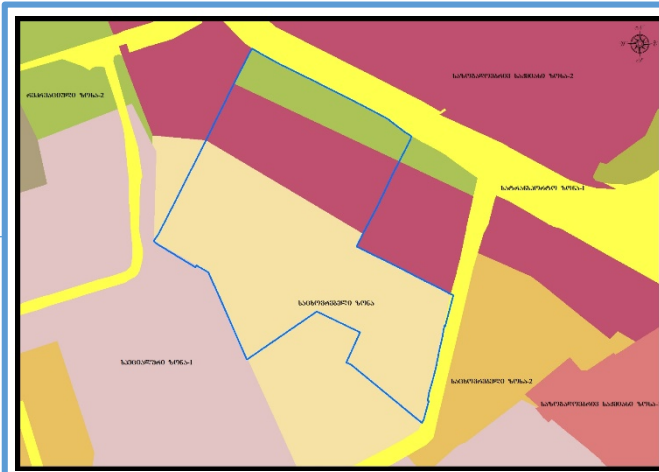
<https://maps.tbilisi.gov.ge/?orgId=1&objId=461168&lrId=10900#/C=44.8269256-41.6754656@Z=17>

განცხადების ნომერი : N 01241513456-67 (სამსახურეობრივი ბარათი: 16-0124204113)

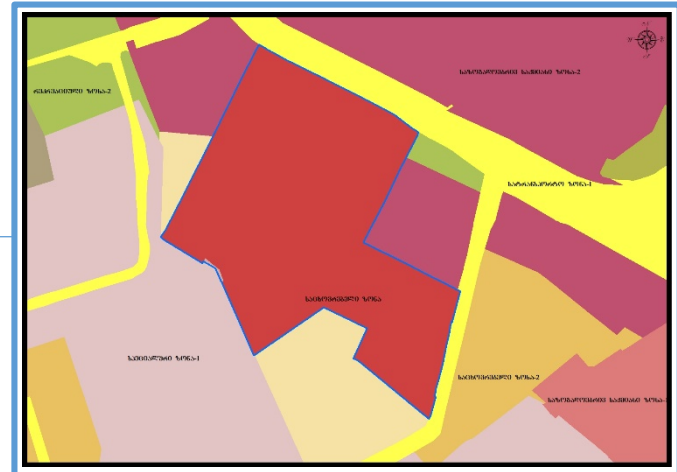
ფუნქციური ზონირება 2014-2018



არსებული ზონირება



მოთხოვნილი ზონირება



მოთხოვნის ტექსტი: დამტკიცებული განაშენიანების რეგულირების გეგმის შესაბამისად ფუნქციური ზონის ცვლილება;

ცვლილების საერთო ფართობი: 16704 კვ.მ.

2014-2018 წლის გენერალური გეგმის ფუნქციური ზონირების რუკით ვრცელდებოდა საზოგადოებრივ-საქმიანი ზონა-2 (სსზ-2), საცხოვრებელი ზონა-6 (სზ-6), საცხოვრებელი ზონა (სზ)

არსებული ზონირება

მოთხოვნილი ზონირება



საცხოვრებელი ზონა (სზ) (10730კვ.მ)



საზოგადოებრივ-საქმიანი ზონა-2 (სსზ-2) (3976კვ.მ)



სატრანსპორტო ზონა-1 (ტზ-1) (21კვ.მ)



სპეციალური ზონა-1 (სპეცზ-1) (31კვ.მ)



სარეკრეაციო ზონა-2 (რზ-2) (1946კვ.მ)



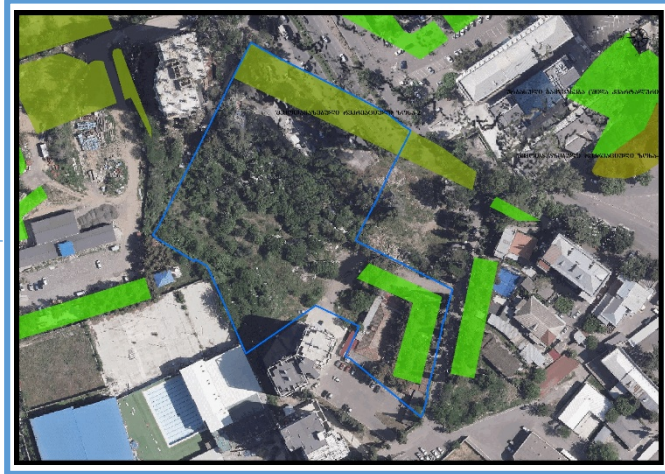
საზოგადოებრივ-საქმიანი ზონა-1 (სსზ-1) (16681კვ.მ)



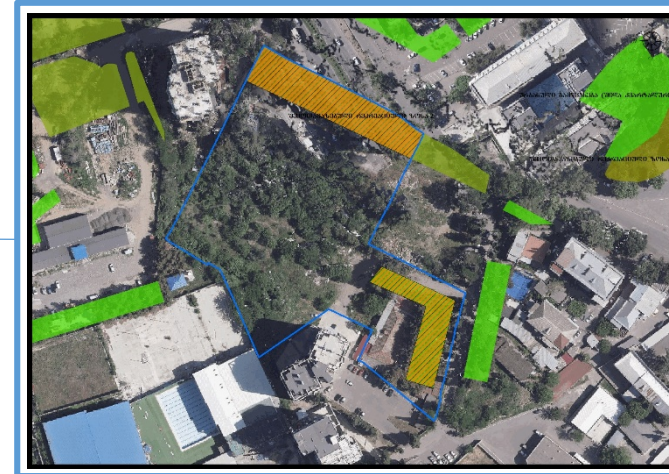
სპეციალური ზონა-1 (სპეცზ-1) (23კვ.მ)

ქალაქ თბილისის მუნიციპალიტეტის საჯარო სამართლის იურიდიული პირის - ქალაქ თბილისის მუნიციპალიტეტის ტრანსპორტისა და ურბანული განვითარების სააგენტოს პოზიცია : შესაძლებლად მიაჩნია ფუნქციური ზონის ცვლილება

არსებული ზონირება



მოთხოვნილი ზონირება



ადგილმდებარეობა



დაინტერესებული პირი: ნუცა გიგაური

დამკვეთის ინფორმაცია: მიხეილ ჯანჯალია, ზაური ცხადაძე

მისამართი: ქალაქი თბილისი, სოფელი ლისი

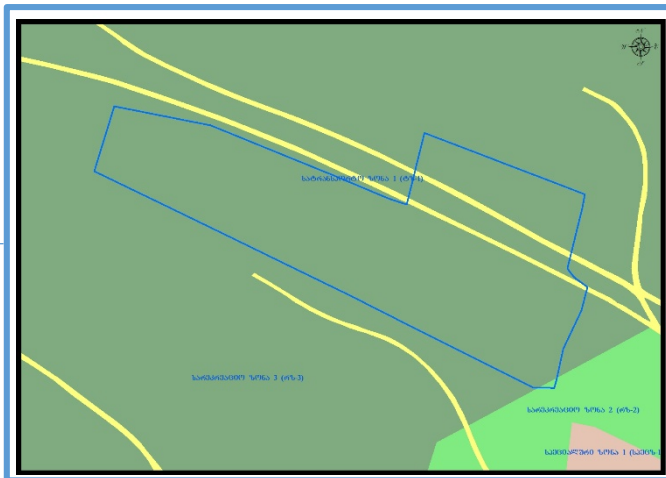
საკადასტრო კოდი №72.16.17.952; №72.16.21.076; №72.16.21.789; N01.72.16.094.005-ის ნაწილი) და მიმდებარე დაურეგისტრირებელ ტერიტორია

მიზნობრიობა: დამტკიცებული განაშენიანების რეგულირების გეგმის შესაბამისად ფუნქციური ზონის ცვლილება

<https://maps.tbilisi.gov.ge/?orgId=1&objId=439437&Irid=10900#/C=44.7239722-41.7455084@Z=17>

განცხადების ნომერი : N 012409878-67 (სამსახურეობრივი ბარათი: N16-01242001925)

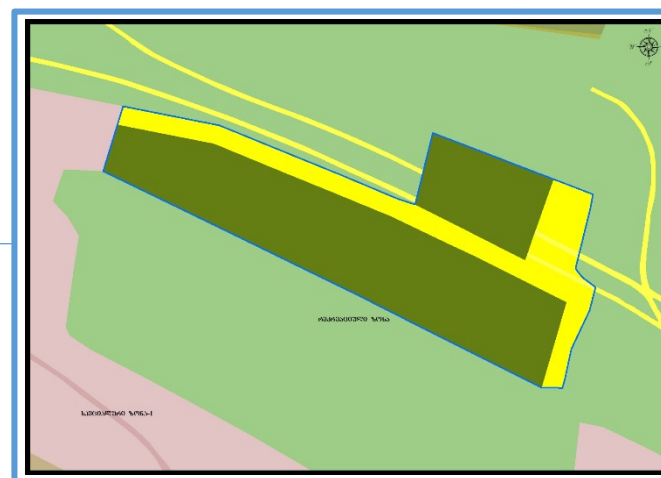
ფუნქციური ზონირება 2014-2018



არსებული ზონირება



მოთხოვნილი ზონირება



მოთხოვნის ტექსტი: დამტკიცებული განაშენიანების რეგულირების გეგმის შესაბამისად ფუნქციური ზონის ცვლილება;

ცვლილების საერთო ფართობი: 12755 კვ.მ.

2014-2018 წლის გენერალური გეგმის ფუნქციური ზონირების რუკით ვრცელდებოდა სარეკრეაციო ზონა-3 (რზ-3), სარეკრეაციო ზონა-2 (რზ-2), სატრანსპორტო ზონა-1 (ტზ-1)

არსებული ზონირება	მოთხოვნილი ზონირება
 სარეკრეაციო ზონა (რზ) (12506კვ.მ)	 სარეკრეაციო ზონა-3 (რზ-3) (9695კვ.მ)
 სატრანსპორტო ზონა-1 (ტზ-1) (249კვ.მ)	 სატრანსპორტო ზონა-1 (ტზ-1) (3060კვ.მ)

ქალაქ თბილისის მუნიციპალიტეტის საჯარო სამართლის იურიდიული პირის - ქალაქ თბილისის მუნიციპალიტეტის ტრანსპორტისა და ურბანული განვითარების სააგენტოს პოზიცია : შესაძლებლად მიაჩნია ფუნქციური ზონის ცვლილება

არსებული ზონირება



მოთხოვნილი ზონირება



ადგილმდებარეობა



დაინტერესებული პირი: სსიპ ტრანსპორტისა და ურბანული განვითების სააგენტო

დამკვეთის ინფორმაცია: სსიპ ტრანსპორტისა და ურბანული განვითების სააგენტო

მისამართი: ქალაქ თბილისში, სამგორის რაიონში, ვარკეთილი 3-ის დასახლებაში, IV მიკრორაიონის მიმდებარედ, ვარკეთილსა და თბილისის ზღვას შორის, ხეხილ-სანერგე მეურნეობაში

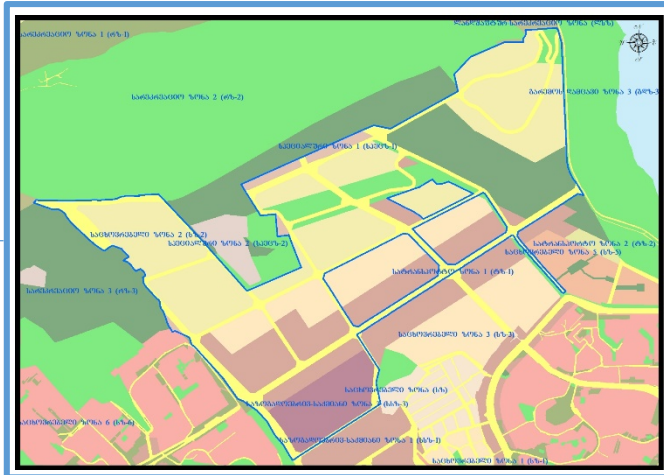
საკადასტრო კოდი : Nსაკადასტრო კოდი : N01.19.36.014.612; 01.19.36.014.524; 01.19.36.014.710; 01.19.37.005.001; 01.19.36.014.455; 01.19.36.014.638; 01.19.36.014.537; 01.19.37.011.004; 01.19.37.012.023; 01.19.36.014.524; 01.19.36.014.523; 01.19.36.014.698; 01.19.37.016.186; 01.19.36.014.700; 01.19.36.014.523; 81.21.03.017; 01.19.30.005.025 და მიმდებარედ არსებული დაურეგისტრირებელი ტერიტორია

მიზნობრიობა: დამტკიცებული განაშენიანების რეგულირების გეგმის შესაბამისად ფუნქციური ზონის ცვლილება

<https://maps.tbilisi.gov.ge/#/C=44.8407476-41.7170150@Z=15>

განცხადების ნომერი : სსიპ ტრანსპორტისა და ურბანული განვითების სააგენტო

ფუნქციური ზონირება 2014-2018



არსებული ზონირება





















მოთხოვნილი ზონირება



მოთხოვნის ტექსტი: დამტკიცებული განაშენიანების რეგულირების გეგმის შესაბამისად ფუნქციური ზონის ცვლილება;

ცვლილების საერთო ფართობი: 531882 კვ.მ.

2014-2018 წლის გენერალური გეგმის ფუნქციური ზონირების რუკით ვრცელდებოდა საცხოვრებელი ზონა-2 (სზ-2), საცხოვრებელი ზონა-3 (სზ-3), საზოგადოებრივ-საქმიანი ზონა-2 (სსზ-2), საზოგადოებრივ-საქმიანი ზონა-3 (სსზ-3), სარეკრეაციო ზონა-2 (რზ-2), სარეკრეაციო ზონა-3 (რზ-3), სატრანსპორტო ზონა-1 (ტზ-1), სპეციალური ზონა-1 (სპეცზ-1)

არსებული ზონირება	მოთხოვნილი ზონირება
 საცხოვრებელი ზონა-3 (სზ-3) (467931 _{კვ.მ})	 საცხოვრებელი ზონა-3 (სზ-3) (55107 _{კვ.მ})
 საცხოვრებელი ზონა-2 (სზ-2) (56 _{კვ.მ})	 საცხოვრებელი ზონა-2 (სზ-2) (467845 _{კვ.მ})
 სარეკრეაციო ზონა-3 (რზ-3) (6570 _{კვ.მ})	 სარეკრეაციო ზონა-3 (რზ-3) (98 _{კვ.მ})
 სარეკრეაციო ზონა-2 (რზ-2) (402 _{კვ.მ})	 სარეკრეაციო ზონა-2 (რზ-2) (88 _{კვ.მ})
 სატრანსპორტო ზონა-1 (ტზ-1) (129 _{კვ.მ})	 სატრანსპორტო ზონა-1 (ტზ-1) (1499 _{კვ.მ})
 სპეციალური ზონა-1 (სპეცზ-1) (1 _{კვ.მ})	 სპეციალური ზონა-1 (სპეცზ-1) (22 _{კვ.მ})
 საზოგადოებრივ-საქმიანი ზონა-1 (სსზ-1) (55951 _{კვ.მ})	 საზოგადოებრივ-საქმიანი ზონა-1 (სსზ-1) (7223 _{კვ.მ})
 საცხოვრებელი ზონა (სზ) (43 _{კვ.მ})	
 საზოგადოებრივ-საქმიანი ზონა-3 (სსზ-3) (710 _{კვ.მ})	
 სატყეო ზონა (სატყეო) (18 _{კვ.მ})	
 ლანდშაფტურ-სარეკრეაციო ზონა (ლსზ) (71 _{კვ.მ})	

ქალაქ თბილისის მუნიციპალიტეტის საჯარო სამართლის იურიდიული პირის - ქალაქ თბილისის მუნიციპალიტეტის ტრანსპორტისა და ურბანული განვითარების სააგენტოს პოზიცია : შესაძლებლად მიაჩნია ფუნქციური ზონის ცვლილება

არსებული ზონირება



მოთხოვნილი ზონირება

