



განმცხადებელი (დაინტერესებული პირი)

ქალაქ თბილისის მუნიციპალიტეტის მერია
მისამართი: შარტავას ქ. 7ა
საკონტაქტო ინფორმაცია: (+995 32) 2 72 22 22;
განცხადების N: 01-0124151852 განცხადების თარიღი: 30.05.2024
ხელმოწერილი: კახა კალაძე თანამდებობა: მერი

განცხადება/რომენკლატურა

ქალაქ თბილისის მუნიციპალიტეტის საკრებულო
თავისუფალი განცხადება

მოთხოვნის ტექსტი

2024 წლის 29 მაისის N24.908.1046 განკარგულებით მოწონებული მთავრობის თანხმობები საკრებულოში
გადაგზავნილი

დამატებითი ინფორმაცია

- ფურცლების რაოდენობა: 0
- დანართი: -
- პასუხის გაცემის ფორმა:



ქალაქ თბილისის მუნიციპალიტეტის მერი



წერილის ნომერი: **01-0124151852**
თარიღი: **30/05/2024**

ადრესატი: ქალაქ თბილისის მუნიციპალიტეტის საკრებულო
მისამართი: თავისუფლების მოედანი N2

ქალაქ თბილისის მუნიციპალიტეტის საკრებულოს თავმჯდომარეს
ბატონ გიორგი ტყემალაძეს

ბატონო გიორგი,

ქალაქ თბილისის მუნიციპალიტეტის საჯარო სამართლის იურიდიული პირის - ქალაქ თბილისის მუნიციპალიტეტის ტრანსპორტისა და ურბანული განვითარების სააგენტოში წარდგენილი N01240714373-67; NN01241414173-67; NN01241353918-67; NN01241353524-67 განცხადებებით ქ. თბილისის ტერიტორიაზე დედაქალაქის მიწათსარგებლობის გენერალური გეგმით დამტკიცებული ფუნქციური ზონის ცვლილება. აღნიშნული საკითხ(ებ)ი „ქ. თბილისის მუნიციპალიტეტის ტერიტორიების გამოყენებისა და განაშენიანების რეგულირების წესების დამტკიცების შესახებ“ ქალაქ თბილისის მუნიციპალიტეტის საკრებულოს 2016 წლის 24 მაისის №14-39 დადგენილების მე-9 მუხლის მე-9, მე-10, მე-12 პუნქტების თანახმად, განხილულია ქალაქ თბილისის მუნიციპალიტეტის მთავრობის მიერ და მოწონებული იქნა 2024 წლის 29 მაისის N24.908.1046 განკარგულებით.

„ქ.თბილისის მუნიციპალიტეტის ტერიტორიების გამოყენებისა და განაშენიანების რეგულირების წესების დამტკიცების შესახებ“ ქალაქ თბილისის მუნიციპალიტეტის საკრებულოს 2016 წლის 24 მაისის №14-39 დადგენილების მე-9 მუხლის მე-12 და მე-13 პუნქტების შესაბამისად, განსახილველად გიგზავნით, „დედაქალაქის მიწათსარგებლობის გენერალური გეგმის დამტკიცების შესახებ“ ქალაქ თბილისის მუნიციპალიტეტის საკრებულოს 2019 წლის 15 მარტის N39-18 დადგენილებაში ცვლილების შეტანის თაობაზე ქ. თბილისის მუნიციპალიტეტის საკრებულოს დადგენილების პროექტს.

დანართი:

1. ქალაქ თბილისის მუნიციპალიტეტის მთავრობის 2024 წლის 29 მაისის N24.908.1046 განკარგულება - 5 ფურცელი;

2. „დედაქალაქის მიწათსარგებლობის გენერალური გეგმის დამტკიცების შესახებ“ ქალაქ თბილისის მუნიციპალიტეტის საკრებულოს 2019 წლის 15 მარტის N39-18 დადგენილებაში ცვლილების შეტანის თაობაზე ქალაქ თბილისის საკრებულოს დადგენილების პროექტი - 5 ფურცელი;

3. „დედაქალაქის მიწათსარგებლობის გენერალური გეგმის დამტკიცების შესახებ“ ქალაქ თბილისის მუნიციპალიტეტის საკრებულოს 2019 წლის 15 მარტის N39-18 დადგენილებაში ცვლილების შეტანის თაობაზე ქალაქ თბილისის მუნიციპალიტეტის საკრებულოს დადგენილების პროექტის განმარტებითი ბარათი - 5 ფურცელი;

4. პრეზენტაცია 14 ფურცელი.

კახა კალაძე

ქალაქ თბილისის მუნიციპალიტეტის მერი

გამოყენებულია კვალიფიციური
ელექტრონული ხელმოწერა/
ელექტრონული შტამპი





ქალაქ თბილისის მუნიციპალიტეტის მთავრობა



განკარგულება - N 24.908.1046 29 / მაისი / 2024 წ.

„დედაქალაქის მიწათსარგებლობის გენერალური გეგმის დამტკიცების შესახებ“ ქალაქ თბილისის მუნიციპალიტეტის საკრებულოს 2019 წლის 15 მარტის N39-18 დადგენილებაში ცვლილების შეტანის თაობაზე” ქალაქ თბილისის მუნიციპალიტეტის საკრებულოს დადგენილების პროექტის მოწონების შესახებ

ქალაქ თბილისის მუნიციპალიტეტის მთავრობა განიხილავს შემდეგ საკითხებს:

ა) 2024 წლის 11 მარტის N01240714373-67 განცხადებით გურამი ციმაკურიძემ (პ/ნ 01011076949) მოითხოვა ქალაქ თბილისში, მარშალ გელოვანის გამზირის N11ა-ში მდებარე მიწის ნაკვეთის (საკადასტრო კოდი: N01.10.11.004.015) ნაწილზე სარეკრეაციო ზონა 2-ის (რზ-2) სატრანსპორტო ზონა 2-ით (ტზ-2) ცვლილება და გამწვანებული ტერიტორიების რუკით არსებული სარეკრეაციო ზონა 2-ის (რზ-2) მოხსნა;

ბ) 2024 წლის 20 მაისის N01241414173-67 განცხადებით ქალაქ თბილისის მუნიციპალიტეტის საჯარო სამართლის იურიდიულმა პირმა - ქონების მართვის სააგენტომ მოითხოვა ქალაქ თბილისში, მდინარე მტკვრის მარცხენა სანაპიროზე მდებარე მიწის ნაკვეთის (საკადასტრო კოდი: N01.11.04.019.757) ნაწილზე სარეკრეაციო ზონა 2-ის (რზ-2) სამრეწველო ზონა 1-ით (ს-1) ცვლილება და გამწვანებული ტერიტორიების რუკით არსებული სარეკრეაციო ზონა 2-ის (რზ-2) მოხსნა;

გ) 2024 წლის 14 მაისის N01241353918-67 განცხადებით ირაკლი იაშვილმა (პ/ნ 01008000365) და მიხეილ იაშვილმა (პ/ნ 01024002770) მოითხოვეს ქალაქ თბილისში, კოტე მესხის აღმართისა და აღმაშენებლის ქუჩის გადაკვეთაზე; ქალაქ თბილისში, კოტე მესხის ქუჩა N30-ის მიმდებარედ; ქალაქ თბილისში, კოტე მესხის ქუჩა N28; ქალაქ თბილისში, კოტე მესხის აღმართზე მდებარე მიწის ნაკვეთის (საკადასტრო კოდი: N01.15.05.019.070) ნაწილზე გამწვანებული ტერიტორიების რუკით არსებული ურბანული (შიდაკვარტალური) გამწვანების მოხსნა;

დ) 2024 წლის 14 მაისის N01241353524-67 განცხადებით ქალაქ თბილისის მუნიციპალიტეტის საჯარო სამართლის იურიდიულმა პირმა - ქონების მართვის სააგენტომ მოითხოვა ქალაქ თბილისში, ვაკის რაიონში მდებარე მიწის ნაკვეთებზე (საკადასტრო კოდები: N01.14.01.009.005; N01.14.01.009.004) სატყეო ზონის საცხოვრებელი ზონა 5-ით (სზ-5) ცვლილება და გამწვანებული ტერიტორიების რუკით არსებული სატყეო ზონის მოხსნა.

საქმისათვის არსებითი მნიშვნელობის მქონე გარემოებების შესწავლის შედეგად დადგინდა:

ა) ქალაქ თბილისში, მარშალ გელოვანის გამზირის N11ა-ში მდებარე მიწის ნაკვეთის (საკადასტრო კოდი: N01.10.11.004.015) ნაწილზე მოთხოვნილია სარეკრეაციო ზონა 2-ის (რზ-2) სატრანსპორტო ზონა 2-ით (ტზ-2) ცვლილება და გამწვანებული ტერიტორიების რუკით არსებული სარეკრეაციო ზონა 2-ის (რზ-2) მოხსნა.

N01.10.11.004.015 საკადასტრო კოდით რეგისტრირებული მიწის ნაკვეთის ნაწილზე ფუნქციური ზონის ცვლილების მიზანს წარმოადგენს მასზე განთავსებული ობიექტის არსებული ფუნქციით საშემნებლო განვითარება.

ქალაქ თბილისის მუნიციპალიტეტის მერიის გარემოს დაცვის საქალაქო სამსახური, 2024 წლის



21 მარტის N0124081990 წერილის მიხედვით, კომპეტენციის ფარგლებში, თანახმაა, რომ საპროექტოდ წარმოდგენილ ტერიტორიაზე განხორციელდეს მოთხოვნილი ფუნქციური ზონის ცვლილება და მოიხსნას თბილისის გამწვანებული ტერიტორიების თემატური რუკით გათვალისწინებული სარეკრეაციო ზონა 2 (რზ-2).

ქალაქ თბილისის მუნიციპალიტეტის ტრანსპორტისა და ურბანული განვითარების სააგენტოს, 2024 წლის 14 მარტის N01240743564 წერილით, თავისი კომპეტენციის ფარგლებში, მიზანშეწონილად მიიჩნია მოთხოვნილი სახით ფუნქციური ზონირება, საპროექტო ტერიტორიის ფაქტობრივი ფუნქციური დანიშნულების გათვალისწინებით.

ამასთან, ქალაქ თბილისის მუნიციპალიტეტის საჯარო სამართლის იურიდიული პირი - ქონების მართვის სააგენტო, 2024 წლის 27 მაისის N61-01241481765 წერილით, არ არის წინააღმდეგი დაინტერესებაში არსებულ ტერიტორიაზე განხორციელდეს ფუნქციური ზონის ცვლილება და გამწვანებული ტერიტორიების რუკით შემოთავაზებული სარეკრეაციო ზონა 2-ის (რზ-2) მოხსნა, კანონით დადგენილი მოთხოვნების შესაბამისად. სააგენტო გასცემს აღნიშნულ თანხმობას იმ პირობით, რომ აუქციონზე შეძენილ ქონებაზე (საკადასტრო კოდი: N01.10.11.004.015) განხორციელდება სრულ საპრივატიზებო ღირებულებასა და აუქციონის დროისთვის ამავე უძრავ ქონებაზე სატრანსპორტო ზონა 2-ისა (ტზ-2) და გამწვანებული ტერიტორიების რუკით შემოთავაზებული სარეკრეაციო ზონა 2-ის (რზ-2) მოხსნის გათვალისწინებით დადგენილ ღირებულებას შორის სხვაობის გადახდა.

ზემოაღნიშნულის გათვალისწინებით, ქალაქ თბილისში, მარშალ გელოვანის გამზირის N11ა-ში მდებარე მიწის ნაკვეთის (საკადასტრო კოდი: N01.10.11.004.015) ნაწილზე სარეკრეაციო ზონა 2-ის (რზ-2) სატრანსპორტო ზონა 2-ით (ტზ-2) ცვლილება და გამწვანებული ტერიტორიების რუკით არსებული სარეკრეაციო ზონა 2-ის (რზ-2) მოხსნა მისაღებია, იმ პირობით, რომ აუქციონზე შეძენილ ქონებაზე (საკადასტრო კოდი: N01.10.11.004.015) განხორციელდება სრულ საპრივატიზებო ღირებულებასა და აუქციონის დროისთვის ამავე უძრავ ქონებაზე ფუნქციური ზონის ცვლილებით/მოხსნით განპირობებულ ფასთა შორის სხვაობის გადახდა.

ბ) ქალაქ თბილისში, მდინარე მტკვრის მარცხენა სანაპიროზე მდებარე მიწის ნაკვეთის (საკადასტრო კოდი: N01.11.04.019.757) ნაწილზე მოთხოვნილია სარეკრეაციო ზონა 2-ის (რზ-2) სამრეწველო ზონა 1-ით (ს-1) ცვლილება და გამწვანებული ტერიტორიების რუკით არსებული სარეკრეაციო ზონა 2-ის (რზ-2) მოხსნა.

N01.11.04.019.757 საკადასტრო კოდით რეგისტრირებული მიწის ნაკვეთის ნაწილზე ფუნქციური ზონის ცვლილების მიზანს წარმოადგენს მიწის ნაკვეთის პრივატიზება.

ქალაქ თბილისის მუნიციპალიტეტის მერიის გარემოს დაცვის საქალაქო სამსახური, 2024 წლის 28 მაისის N01241491257 წერილით, კომპეტენციის ფარგლებში, თანახმაა, რომ საპროექტო ტერიტორიაზე განხორციელდეს მოთხოვნილი ფუნქციური ზონის ცვლილება და ასევე, მოიხსნას თბილისის გამწვანებული ტერიტორიების თემატური რუკით გათვალისწინებული სარეკრეაციო ზონა 2 (რზ-2).

მოთხოვნილი სახით ფუნქციური ზონის ცვლილების შემდგომ, რუკაში წარმოქმნილი ხარვეზის გასწორების მიზნით, საპროექტო ტერიტორიის მიღმა, დაურეგისტრირებელ ტერიტორიაზე, ქალაქ თბილისის მუნიციპალიტეტის საჯარო სამართლის იურიდიული პირის - ქალაქ თბილისის მუნიციპალიტეტის ტრანსპორტისა და ურბანული განვითარების სააგენტოს ინიციატივით, ზორციელდება სარეკრეაციო ზონა 2-ის (რზ-2) სამრეწველო ზონა 1-ით (ს-1) ცვლილება და გამწვანებული ტერიტორიების რუკით არსებული სარეკრეაციო ზონა 2-ის (რზ-2) მოხსნა.

ზემოაღნიშნულის გათვალისწინებით, ქალაქ თბილისში, მდინარე მტკვრის მარცხენა სანაპიროზე მდებარე მიწის ნაკვეთის (საკადასტრო კოდი: N01.11.04.019.757) ნაწილსა და მიმდებარე დაურეგისტრირებელ ტერიტორიაზე სარეკრეაციო ზონა 2-ის (რზ-2) სამრეწველო ზონა 1-ით (ს-1) ცვლილება და გამწვანებული ტერიტორიების რუკით არსებული სარეკრეაციო ზონა 2-ის (რზ-2) მოხსნა მისაღებად;

გ) ქალაქ თბილისში, კოტე მესხის აღმართისა და აღმაშენებლის ქუჩის გადაკვეთაზე; ქალაქ თბილისში, კოტე მესხის ქუჩა N30-ის მიმდებარედ; ქალაქ თბილისში, კოტე მესხის ქუჩა N28; ქალაქ თბილისში, კოტე მესხის აღმართზე მდებარე მიწის ნაკვეთის (საკადასტრო კოდი: N01.15.05.019.070) ნაწილზე მოთხოვნილია გამწვანებული ტერიტორიების რუკით არსებული შიდაკვარტალური (ურბანული) გამწვანების მოხსნა.

N01.15.05.019.070 საკადასტრო კოდით რეგისტრირებული მიწის ნაკვეთის ნაწილზე ფუნქციური ზონის ცვლილების მიზანს წარმოადგენს შემდგომში მასზე ორბინიანი საცხოვრებელი სახლის მშენებლობა.

ქალაქ თბილისის მუნიციპალიტეტის მერიის გარემოს დაცვის საქალაქო სამსახური, 2024 წლის 24 მაისის N01241451843 წერილით, კომპეტენციის ფარგლებში, თანახმაა, რომ საპროექტო ტერიტორიაზე განხორციელდეს გამწვანებული ტერიტორიების რუკით არსებული შიდაკვარტალური და მცირე ზომის ურბანული გამწვანების მოხსნა.

ქალაქ თბილისის მუნიციპალიტეტის სსიპ არქიტექტურის სამსახურის 2024 წლის 28 მაისის N60-01241493335 წერილის მიხედვით, „კულტურული მემკვიდრეობის შესახებ“ საქართველოს კანონის, „კულტურული მემკვიდრეობის ძეგლზე სამუშაოებისა და არქეოლოგიური სამუშაოების ნებართვის გაცემასთან დაკავშირებული ღონისძიებების შესახებ“ საქართველოს მთავრობის 2015 წლის 26 მარტის N137 დადგენილების, „საქართველოს კულტურისა და ძეგლთა დაცვის სამინისტროსგან ქალაქ თბილისის მუნიციპალიტეტისთვის უფლებამოსილების დელეგირების თაობაზე“ ქ. თბილისის მუნიციპალიტეტის საკრებულოს 2015 წლის 6 აპრილის N91 განკარგულებით დამტკიცებული ადმინისტრაციული ხელშეკრულების, „ქ. თბილისის მუნიციპალიტეტისა და საქართველოს კულტურისა და ძეგლთა დაცვის სამინისტროს წარმომადგენელთაგან ქ. თბილისის მუნიციპალიტეტის მერიაში შექმნილი კულტურული მემკვიდრეობის დაცვის საბჭოს დებულების დამტკიცების შესახებ“ ქალაქ თბილისის მუნიციპალიტეტის საკრებულოს 2015 წლის 17 აპრილის N9-34 დადგენილების თანახმად, აღნიშნული საკითხი განიხილა ქ. თბილისის მუნიციპალიტეტისა და საქართველოს განათლების, მეცნიერების, კულტურისა და სპორტის სამინისტროს წარმომადგენელთაგან ქ. თბილისის მუნიციპალიტეტის მერიაში შექმნილმა კულტურული მემკვიდრეობის დაცვის საბჭომ (ოქმი N19, 23.05.2024წ.), რომლის გადაწყვეტილების საფუძველზეც ქალაქ თბილისში, კოტე მესხის აღმართისა და აღმაშენებლის ქუჩის გადაკვეთაზე; ქალაქი თბილისი, კოტე მესხის ქუჩა N30-ის მიმდებარედ; ქალაქი თბილისი, კოტე მესხის ქუჩა N28; ქალაქი თბილისი, კოტე მესხის აღმართზე მდებარე მიწის ნაკვეთის (საკადასტრო კოდი: N01.15.05.019.070) ნაწილზე გამწვანებული ტერიტორიების რუკით არსებული შიდაკვარტალური (ურბანული) გამწვანების მოხსნის საკითხს მიეცა დადებითი შეფასება.

ზემოაღნიშნულის გათვალისწინებით, ქალაქ თბილისში, კოტე მესხის აღმართისა და აღმაშენებლის ქუჩის გადაკვეთაზე; ქალაქი თბილისი, კოტე მესხის ქუჩა N30-ის მიმდებარედ; ქალაქი თბილისი, კოტე მესხის ქუჩა N28; ქალაქი თბილისი, კოტე მესხის აღმართზე მდებარე მიწის ნაკვეთის (საკადასტრო კოდი: N01.15.05.019.070) ნაწილზე გამწვანებული ტერიტორიების რუკით არსებული შიდაკვარტალური (ურბანული) გამწვანების მოხსნა მისაღებად;

დ) ქალაქ თბილისში, ვაკის რაიონში მდებარე მიწის ნაკვეთებზე (საკადასტრო კოდები: N01.14.01.009.005; N01.14.01.009.004) მოთხოვნილია სატყეო ზონის საცხოვრებელი ზონა 5-ით (სზ-5) ცვლილება და გამწვანებული ტერიტორიების რუკით არსებული სატყეო ზონის მოხსნა.

ქალაქ თბილისის მუნიციპალიტეტის საჯარო სამართლის იურიდიულმა პირი - ქონების მართვის სააგენტო, უფლებამოსილების ფარგლებში, განიხილავს მიწის ნაკვეთების (საკადასტრო კოდები: N01.14.01.009.005; N01.14.01.009.004) გაცვლის ფორმით პრივატიზებას.

ქალაქ თბილისის მუნიციპალიტეტის მერიის გარემოს დაცვის საქალაქო სამსახური, 2024 წლის 22 მაისის N01241433107 წერილით, კომპეტენციის ფარგლებში, თანახმაა, რომ განხორციელდეს მოთხოვნილი ფუნქციური ზონის ცვლილება და ასევე, მოიხსნას გამწვანებული ტერიტორიების რუკით არსებული სატყეო ზონა.

მოთხოვნილი სახით ფუნქციური ზონის ცვლილების შემდგომ, რუკაში წარმოქმნილი ხარვეზის გასწორების მიზნით, საპროექტო ტერიტორიის მიღმა, N01.14.01.010.001 საკადასტრო ერთეულის ნაწილზე ქალაქ თბილისის მუნიციპალიტეტის საჯარო სამართლის იურიდიული პირის - ქალაქ თბილისის მუნიციპალიტეტის ტრანსპორტისა და ურბანული განვითარების სააგენტოს ინიციატივით, ხორციელდება სატყეო ზონის საცხოვრებელი ზონა 5-ით (სზ-5) ცვლილება და გამწვანებული ტერიტორიების რუკით არსებული სატყეო ზონის მოხსნა.

შემოაღნიშნულის გათვალისწინებით, ქალაქ თბილისში, ვაკის რაიონში მდებარე მიწის ნაკვეთებზე (საკადასტრო კოდები: N01.14.01.009.005; N01.14.01.009.004), ასევე, N01.14.01.010.001 საკადასტრო ერთეულის ნაწილზე სატყეო ზონის საცხოვრებელი ზონა 5-ით (სზ-5) ცვლილება და გამწვანებული ტერიტორიების რუკით არსებული სატყეო ზონის მოხსნა მისაღებია.

საქართველოს ორგანული კანონის „ადგილობრივი თვითმმართველობის კოდექსის“ 75-ე მუხლის „ბ.ა“ და „ე.ბ“ ქვეპუნქტებისა და „ტექნიკური რეგლამენტის-დასახლებათა ტერიტორიების გამოყენებისა და განაშენიანების რეგულირების ძირითადი დებულებების დამტკიცების თაობაზე“ საქართველოს მთავრობის 2014 წლის 15 იანვრის N59 დადგენილებით დამტკიცებული ტექნიკური რეგლამენტის მე-14 მუხლის პირველი პუნქტისა და „ქ. თბილისის მუნიციპალიტეტის ტერიტორიების გამოყენებისა და განაშენიანების რეგულირების წესების დამტკიცების შესახებ“ ქალაქ თბილისის მუნიციპალიტეტის საკრებულოს 2016 წლის 24 მაისის N14-39 დადგენილებით დამტკიცებული წესების მე-9 მუხლის მე-12 პუნქტის საფუძველზე,

ქალაქ თბილისის მუნიციპალიტეტის მთავრობამ გადაწყვიტა:

1. მოწონებულ იქნეს „დედაქალაქის მიწათსარგებლობის გენერალური გეგმის დამტკიცების შესახებ“ ქალაქ თბილისის მუნიციპალიტეტის საკრებულოს 2019 წლის 15 მარტის N39-18 დადგენილებაში ცვლილების შეტანის თაობაზე“ ქალაქ თბილისის მუნიციპალიტეტის საკრებულოს დადგენილების პროექტი, ამ განკარგულების დანართის შესაბამისად, შემდეგ საკითხებზე:

ა) ქალაქ თბილისში, მარშალ გელოვანის გამზირის N11ა-ში მდებარე მიწის ნაკვეთის (საკადასტრო კოდი: N01.10.11.004.015) ნაწილზე სარეკრეაციო ზონა 2-ის (რზ-2) სატრანსპორტო ზონა 2-ით (ტზ-2) ცვლილება და გამწვანებული ტერიტორიების რუკით არსებული სარეკრეაციო ზონა 2-ის (რზ-2) მოხსნა მისაღებია, ფუნქციური ზონის ცვლილებით/მოხსნით განპირობებულ ფასთა შორის სხვაობის გადახდის პირობით;

ბ) ქალაქ თბილისში, მდინარე მტკვრის მარცხენა სანაპიროზე მდებარე მიწის ნაკვეთის (საკადასტრო კოდი: N01.11.04.019.757) ნაწილსა და მიმდებარე დაურეგისტრირებელ ტერიტორიაზე სარეკრეაციო ზონა 2-ის (რზ-2) სამრეწველო ზონა 1-ით (ს-1) ცვლილება და გამწვანებული ტერიტორიების რუკით არსებული სარეკრეაციო ზონა 2-ის (რზ-2) მოხსნა;

გ) ქალაქ თბილისში, კოტე მესხის აღმართისა და აღმაშენებლის ქუჩის გადაკვეთაზე; ქალაქ

თბილისში, კოტე მესხის ქუჩა N30-ის მიმდებარედ; ქალაქ თბილისში, კოტე მესხის ქუჩა N28; ქალაქ თბილისში, კოტე მესხის აღმართზე მდებარე მიწის ნაკვეთის (საკადასტრო კოდი: N01.15.05.019.070) ნაწილზე გამწვანებული ტერიტორიების რუკით არსებული შიდაკვარტალური (ურბანული) გამწვანების მოხსნა;

დ) ქალაქ თბილისში, ვაკის რაიონში მდებარე მიწის ნაკვეთებზე (საკადასტრო კოდები: N01.14.01.009.005; N01.14.01.009.004) და N01.14.01.010.001 საკადასტრო ერთეულის ნაწილზე სატყეო ზონის საცხოვრებელი ზონა 5-ით (სზ-5) ცვლილება და გამწვანებული ტერიტორიების რუკით არსებული სატყეო ზონის მოხსნა.

2. კონტროლი განკარგულების შესრულებაზე დაევალოს ქალაქ თბილისის მუნიციპალიტეტის მერის პირველ მოადგილეს (ვიცე - მერი) ირაკლი ხმალაძეს.

3. ამ განკარგულების გასაჩივრება, დაინტერესებული მხარის მიერ, შესაძლებელია მისთვის განკარგულების გაცნობიდან ერთი თვის ვადაში, თბილისის საქალაქო სასამართლოში (მისამართი: ქ.თბილისი, დავით აღმაშენებლის ხეივანი N64), საქართველოს კანონმდებლობით დადგენილი წესით.

ქალაქ თბილისის მუნიციპალიტეტის მერი

განა კალაძე



„დედაქალაქის მიწათსარგებლობის გენერალური გეგმის დამტკიცების შესახებ“ ქალაქ თბილისის მუნიციპალიტეტის საკრებულოს 2019 წლის 15 მარტის №39-18 დადგენილებაში ცვლილების შეტანის თაობაზე” ქალაქ თბილისის მუნიციპალიტეტის საკრებულოს დადგენილების პროექტის მოწონების თაობაზე

ქალაქ თბილისის მუნიციპალიტეტის მთავრობა განიხილავს შემდეგ საკითხებს:

ა) 2024 წლის 11 მარტის N01240714373-67 განცხადებით გურამი ციმაკურიძემ (პ/ნ: 01011076949) მოითხოვა ქალაქ თბილისში, მარშალ გელოვანის გამზირის N11ა-ში მდებარე მიწის ნაკვეთის (საკადასტრო კოდი: N01.10.11.004.015) ნაწილზე სარეკრეაციო ზონა 2-ის (რზ-2) სატრანსპორტო ზონა 2-ით (ტზ-2) ცვლილება და გამწვანებული ტერიტორიების რუკით არსებული სარეკრეაციო ზონა 2-ის (რზ-2) მოხსნა;

ბ) 2024 წლის 20 მაისის N01241414173-67 განცხადებით ქალაქ თბილისის მუნიციპალიტეტის საჯარო სამართლის იურიდიულმა პირმა - ქონების მართვის სააგენტომ მოითხოვა ქალაქ თბილისში, მდინარე მტკვრის მარცხენა სანაპიროზე მდებარე მიწის ნაკვეთის (საკადასტრო კოდი: N01.11.04.019.757) ნაწილზე სარეკრეაციო ზონა 2-ის (რზ-2) სამრეწველო ზონა 1-ით (ს-1) ცვლილება და გამწვანებული ტერიტორიების რუკით არსებული სარეკრეაციო ზონა 2-ის (რზ-2) მოხსნა;

გ) 2024 წლის 14 მაისის N01241353918-67 განცხადებით ირაკლი იაშვილმა (პ/ნ: 01008000365) და მიხეილ იაშვილმა (პ/ნ: 01024002770) მოითხოვეს ქალაქ თბილისში, კოტე მესხის აღმართისა და აღმაშენებლის ქუჩის, გადაკვეთაზე; ქალაქი თბილისი, კოტე მესხის ქუჩა, N 30-ის მიმდებარედ; ქალაქი თბილისი, კოტე მესხის ქუჩა, N28; ქალაქი თბილისი, კოტე მესხის აღმართზე მდებარე მიწის ნაკვეთის (საკადასტრო კოდი: N01.15.05.019.070) ნაწილზე გამწვანებული ტერიტორიების რუკით არსებული ურბანული (შიდაკვარტალური) გამწვანების მოხსნა;

დ) 2024 წლის 14 მაისის N01241353524-67 განცხადებით ქალაქ თბილისის მუნიციპალიტეტის საჯარო სამართლის იურიდიულმა პირმა - ქონების მართვის სააგენტომ მოითხოვა ქალაქ თბილისში, ვაკის რაიონში მდებარე მიწის ნაკვეთებზე (საკადასტრო კოდები: N01.14.01.009.005; N01.14.01.009.004) სატყეო ზონის საცხოვრებელი ზონა 5-ით (სზ-5) ცვლილება და გამწვანებული ტერიტორიების რუკით არსებული სატყეო ზონის მოხსნა.

საქმისათვის არსებითი მნიშვნელობის მქონე გარემოებების შესწავლის შედეგად დადგინდა:

ა) ქალაქ თბილისში, მარშალ გელოვანის გამზირის N11ა-ში მდებარე მიწის ნაკვეთის (საკადასტრო კოდი: N01.10.11.004.015) ნაწილზე მოთხოვნილია სარეკრეაციო ზონა 2-ის (რზ-2) სატრანსპორტო ზონა 2-ით (ტზ-2) ცვლილება და გამწვანებული ტერიტორიების რუკით არსებული სარეკრეაციო ზონა 2-ის (რზ-2) მოხსნა.

N01.10.11.004.015 საკადასტრო კოდით რეგისტრირებული მიწის ნაკვეთის ნაწილზე ფუნქციური ზონის ცვლილების მიზანს წარმოადგენს მასზე განთავსებული ობიექტის არსებული ფუნქციით სამშენებლო განვითარება.

ქალაქ თბილისის მუნიციპალიტეტის მერიის გარემოს დაცვის საქალაქო სამსახური, 2024 წლის 21 მარტის N0124081990 წერილის მიხედვით, კომპეტენციის ფარგლებში თანახმაა, რომ საპროექტოდ წარმოდგენილ ტერიტორიაზე განხორციელდეს მოთხოვნილი ფუნქციური ზონის ცვლილება და მოიხსნას თბილისის გამწვანებული ტერიტორიების თემატური რუკით გათვალისწინებული სარეკრეაციო ზონა 2 (რზ-2).

ქალაქ თბილისის მუნიციპალიტეტის ტრანსპორტისა და ურბანული განვითარების სააგენტოს, 2024 წლის 14 მარტის N01240743564 წერილით, თავისი კომპეტენციის ფარგლებში, მიზანშეწონილად მიაჩნია მოთხოვნილი სახით ფუნქციური ზონირება, საპროექტო ტერიტორიის ფაქტობრივი ფუნქციური დანიშნულების გათვალისწინებით.

ამასთან, ქალაქ თბილისის მუნიციპალიტეტის საჯარო სამართლის იურიდიული პირის ქონების მართვის სააგენტო, 2024 წლის 27 მაისის N61-01241481765 წერილით, არ არის წინააღმდეგი დაინტერესებაში არსებულ ტერიტორიაზე განხორციელდეს ფუნქციური ზონის ცვლილება და გამწვანებული ტერიტორიების რუკით შემოთავაზებული სარეკრეაციო ზონა 2-ის (რზ-2) მოხსნა, კანონით დადგენილი მოთხოვნების შესაბამისად. სააგენტო გასცემს აღნიშნულ თანხმობას იმ პირობით, რომ აუქციონზე შეძენილ ქონებაზე (საკადასტრო კოდი: 01.10.11.004.015) განხორციელდება სრულ საპრივატიზებო ღირებულებასა და აუქციონის დროისთვის ამავე უძრავ ქონებაზე სატრანსპორტო ზონა 2-ისა (ტზ-2) და გამწვანებული ტერიტორიების რუკით შემოთავაზებული სარეკრეაციო ზონა 2-ის (რზ-2) მოხსნის გათვალისწინებით დადგენილ ღირებულებას შორის სხვაობის გადახდა.

ზემოაღნიშნულის გათვალისწინებით, ქალაქ თბილისში, მარშალ გელოვანის გამზირის N11ა-ში მდებარე მიწის ნაკვეთის (საკადასტრო კოდი: N01.10.11.004.015) ნაწილზე სარეკრეაციო ზონა 2-ის (რზ-2) სატრანსპორტო ზონა 2-ით (ტზ-2) ცვლილება და გამწვანებული ტერიტორიების რუკით არსებული სარეკრეაციო ზონა 2-ის (რზ-2) მოხსნა მისაღებია, იმ პირობით, რომ აუქციონზე შეძენილ ქონებაზე (საკადასტრო კოდი: 01.10.11.004.015) განხორციელდება სრულ საპრივატიზებო ღირებულებასა და აუქციონის დროისთვის ამავე უძრავ ქონებაზე ფუნქციური ზონის ცვლილებით/მოხსნით განპირობებულ ფასთა შორის სხვაობის გადახდა.

ბ) ქალაქ თბილისში, მდინარე მტკვრის მარცხენა სანაპიროზე მდებარე მიწის ნაკვეთის (საკადასტრო კოდი: N01.11.04.019.757) ნაწილზე მოთხოვნილია სარეკრეაციო ზონა 2-ის (რზ-2) სამრეწველო ზონა 1-ით (ს-1) ცვლილება და გამწვანებული ტერიტორიების რუკით არსებული სარეკრეაციო ზონა 2-ის (რზ-2) მოხსნა.

N01.11.04.019.757 საკადასტრო კოდით რეგისტრირებული მიწის ნაკვეთის ნაწილზე ფუნქციური ზონის ცვლილების მიზანს წარმოადგენს მიწის ნაკვეთის პრივატიზება.

ქალაქ თბილისის მუნიციპალიტეტის მერიის გარემოს დაცვის საქალაქო სამსახური, 2024 წლის 28 მაისის N01241491257 წერილით, კომპეტენციის ფარგლებში თანახმაა, რომ საპროექტო ტერიტორიაზე განხორციელდეს მოთხოვნილი ფუნქციური ზონის ცვლილება და ასევე, მოიხსნას თბილისის გამწვანებული ტერიტორიების თემატური რუკით გათვალისწინებული სარეკრეაციო ზონა 2 (რზ-2).

მოთხოვნილი სახით ფუნქციური ზონის ცვლილების შემდგომ, რუკაში წარმოქმნილი ხარვეზის გასწორების მიზნით, საპროექტო ტერიტორიის მიღმა, დაურეგისტრირებელ ტერიტორიაზე, ქალაქ თბილისის მუნიციპალიტეტის საჯარო სამართლის იურიდიული პირის - ქალაქ თბილისის მუნიციპალიტეტის ტრანსპორტისა და ურბანული განვითარების სააგენტოს ინიციატივით ხორციელდება სარეკრეაციო ზონა 2-ის (რზ-2) სამრეწველო ზონა 1-ით (ს-1) ცვლილება და გამწვანებული ტერიტორიების რუკით არსებული სარეკრეაციო ზონა 2-ის (რზ-2) მოხსნა.

ზემოაღნიშნულის გათვალისწინებით, ქალაქ თბილისში, მდინარე მტკვრის მარცხენა სანაპიროზე მდებარე მიწის ნაკვეთის (საკადასტრო კოდი: N01.11.04.019.757) ნაწილსა და მიმდებარე დაურეგისტრირებელ ტერიტორიაზე სარეკრეაციო ზონა 2-ის (რზ-2) სამრეწველო ზონა 1-ით (ს-1) ცვლილება და გამწვანებული ტერიტორიების რუკით არსებული სარეკრეაციო ზონა 2-ის (რზ-2) მოხსნა მისაღებია;

გ) ქალაქ თბილისში, კოტე მესხის აღმართისა და აღმაშენებლის ქუჩის, გადაკვეთაზე; ქალაქი თბილისი, კოტე მესხის ქუჩა, N 30-ის მიმდებარედ; ქალაქი თბილისი, კოტე მესხის ქუჩა, N28; ქალაქი თბილისი, კოტე მესხის აღმართზე მდებარე მიწის ნაკვეთის (საკადასტრო კოდი: N01.15.05.019.070) ნაწილზე მოთხოვნილია გამწვანებული ტერიტორიების რუკით არსებული შიდაკვარტალური (ურბანული) გამწვანების მოხსნა.

N01.15.05.019.070 საკადასტრო კოდით რეგისტრირებული მიწის ნაკვეთის ნაწილზე ფუნქციური ზონის ცვლილების მიზანს წარმოადგენს შემდგომში მასზე ორბინიანი საცხოვრებელი სახლის მშენებლობა.

ქალაქ თბილისის მუნიციპალიტეტის მერიის გარემოს დაცვის საქალაქო სამსახური, 2024 წლის 24 მაისის N01241451843 წერილით, კომპეტენციის ფარგლებში თანახმაა, რომ საპროექტო ტერიტორიაზე განხორციელდეს გამწვანებული ტერიტორიების რუკით არსებული შიდაკვარტალური და მცირე ზომის ურბანული გამწვანების მოხსნა.

ქალაქ თბილისის მუნიციპალიტეტის სსიპ არქიტექტურის სამსახურის 2024 წლის 28 მაისის N60-01241493335 წერილის მიხედვით, „კულტურული მემკვიდრეობის შესახებ“ საქართველოს კანონის, „კულტურული მემკვიდრეობის ძეგლზე სამუშაოებისა და არქეოლოგიური სამუშაოების ნებართვის გაცემასთან დაკავშირებული ღონისძიებების შესახებ“ საქართველოს მთავრობის 2015 წლის 26 მარტის N137 დადგენილების, „საქართველოს კულტურისა და ძეგლთა დაცვის სამინისტროსგან ქალაქ თბილისის მუნიციპალიტეტისთვის უფლებამოსილების დელეგირების თაობაზე“ ქ. თბილისის მუნიციპალიტეტის საკრებულოს 2015 წლის 6 აპრილის N91 განკარგულებით დამტკიცებული ადმინისტრაციული ხელშეკრულების, „ქ. თბილისის მუნიციპალიტეტისა და საქართველოს კულტურისა და ძეგლთა დაცვის სამინისტროს წარმომადგენელთაგან ქ. თბილისის მუნიციპალიტეტის მერიაში შექმნილი კულტურული მემკვიდრეობის დაცვის საბჭოს დებულების დამტკიცების შესახებ“ ქალაქ თბილისის მუნიციპალიტეტის საკრებულოს 2015 წლის 17 აპრილის N9-34 დადგენილების თანახმად, აღნიშნული საკითხი განიხილა ქ. თბილისის მუნიციპალიტეტისა და საქართველოს განათლების, მეცნიერების, კულტურისა და სპორტის სამინისტროს წარმომადგენელთაგან ქ. თბილისის მუნიციპალიტეტის მერიაში შექმნილმა კულტურული მემკვიდრეობის დაცვის საბჭომ (ოქმი N19, 23.05.2024წ.), რომლის გადაწყვეტილების საფუძველზეც ქალაქ თბილისში, კოტე მესხის აღმართისა და აღმაშენებლის ქუჩის, გადაკვეთაზე; ქალაქი თბილისი, კოტე მესხის ქუჩა, N 30-ის მიმდებარედ; ქალაქი თბილისი, კოტე მესხის ქუჩა, N28; ქალაქი თბილისი, კოტე მესხის აღმართზე მდებარე მიწის ნაკვეთის (საკადასტრო კოდი: N01.15.05.019.070) ნაწილზე გამწვანებული ტერიტორიების რუკით არსებული შიდაკვარტალური (ურბანული) გამწვანების მოხსნის საკითხს მიეცა დადებითი შეფასება.

ზემოაღნიშნულის გათვალისწინებით, ქალაქ თბილისში, კოტე მესხის აღმართისა და აღმაშენებლის ქუჩის, გადაკვეთაზე; ქალაქი თბილისი, კოტე მესხის ქუჩა, N 30-ის მიმდებარედ; ქალაქი თბილისი, კოტე მესხის ქუჩა, N28; ქალაქი თბილისი, კოტე მესხის აღმართზე მდებარე მიწის ნაკვეთის (საკადასტრო კოდი: N01.15.05.019.070) ნაწილზე გამწვანებული ტერიტორიების რუკით არსებული შიდაკვარტალური (ურბანული) გამწვანების მოხსნა მისაღებია;

დ) ქალაქ თბილისში, ვაკის რაიონში მდებარე მიწის ნაკვეთებზე (საკადასტრო კოდები: N01.14.01.009.005; N01.14.01.009.004) მოთხოვნილია სატყეო ზონის საცხოვრებელი ზონა 5-ით (სზ-5) ცვლილება და გამწვანებული ტერიტორიების რუკით არსებული სატყეო ზონის მოხსნა.

ქალაქ თბილისის მუნიციპალიტეტის საჯარო სამართლის იურიდიულმა პირი - ქონების მართვის სააგენტო, უფლებამოსილების ფარგლებში, განიხილავს მიწის ნაკვეთების (საკადასტრო კოდები: N01.14.01.009.005; N01.14.01.009.004) გაცვლის ფორმით პრივატიზებას.

ქალაქ თბილისის მუნიციპალიტეტის მერიის გარემოს დაცვის საქალაქო სამსახური, 2024 წლის 22 მაისის N01241433107 წერილით, კომპეტენციის ფარგლებში თანახმაა, რომ განხორციელდეს მოთხოვნილი

ფუნქციური ზონის ცვლილება და ასევე, მოიხსნას გამწვანებული ტერიტორიების რუკით არსებული სატყეო ზონა.

მოთხოვნილი სახით ფუნქციური ზონის ცვლილების შემდგომ, რუკაში წარმოქმნილი ხარვეზის გასწორების მიზნით, საპროექტო ტერიტორიის მიღმა, N01.14.01.010.001 საკადასტრო ერთეულის ნაწილზე ქალაქ თბილისის მუნიციპალიტეტის საჯარო სამართლის იურიდიული პირის - ქალაქ თბილისის მუნიციპალიტეტის ტრანსპორტისა და ურბანული განვითარების სააგენტოს ინიციატივით ხორციელდება სატყეო ზონის საცხოვრებელი ზონა 5-ით (სზ-5) ცვლილება და გამწვანებული ტერიტორიების რუკით არსებული სატყეო ზონის მოხსნა.

ზემოაღნიშნულის გათვალისწინებით, ქალაქ თბილისში, ვაკის რაიონში მდებარე მიწის ნაკვეთებზე (საკადასტრო კოდები: N01.14.01.009.005; N01.14.01.009.004), ასევე, N01.14.01.010.001 საკადასტრო ერთეულის ნაწილზე სატყეო ზონის საცხოვრებელი ზონა 5-ით (სზ-5) ცვლილება და გამწვანებული ტერიტორიების რუკით არსებული სატყეო ზონის მოხსნა მისაღებია.

საქართველოს ორგანული კანონის „ადგილობრივი თვითმმართველობის კოდექსის“ 75-ე მუხლის „ბ.ა“ და „ე.ბ“ ქვეპუნქტებისა და „ტექნიკური რეგლამენტის-დასახლებათა ტერიტორიების გამოყენებისა და განაშენიანების რეგულირების ძირითადი დებულებების დამტკიცების თაობაზე“ საქართველოს მთავრობის 2014 წლის 15 იანვრის №59 დადგენილებით დამტკიცებული ტექნიკური რეგლამენტის მე-14 მუხლის პირველი პუნქტისა და „ქ. თბილისის მუნიციპალიტეტის ტერიტორიების გამოყენებისა და განაშენიანების რეგულირების წესების დამტკიცების შესახებ“ ქალაქ თბილისის მუნიციპალიტეტის საკრებულოს 2016 წლის 24 მაისის №14-39 დადგენილებით დამტკიცებული წესების მე-9 მუხლის მე-12 პუნქტის საფუძველზე,

ქალაქ თბილისის მუნიციპალიტეტის მთავრობამ გადაწყვიტა:

1. მოწონებულ იქნეს „დედაქალაქის მიწათსარგებლობის გენერალური გეგმის დამტკიცების შესახებ“ ქალაქ თბილისის მუნიციპალიტეტის საკრებულოს 2019 წლის 15 მარტის №39-18 დადგენილებაში ცვლილების შეტანის თაობაზე“ ქალაქ თბილისის მუნიციპალიტეტის საკრებულოს დადგენილების პროექტი, ამ განკარგულების დანართის შესაბამისად, შემდეგ საკითხებზე:

ა) ქალაქ თბილისში, მარშალ გელოვანის გამზირის N11ა-ში მდებარე მიწის ნაკვეთის (საკადასტრო კოდი: N01.10.11.004.015) ნაწილზე სარეკრეაციო ზონა 2-ის (რზ-2) სატრანსპორტო ზონა 2-ით (ტზ-2) ცვლილება და გამწვანებული ტერიტორიების რუკით არსებული სარეკრეაციო ზონა 2-ის (რზ-2) მოხსნა მისაღებია, ფუნქციური ზონის ცვლილებით/მოხსნით განპირობებულ ფასთა შორის სხვაობის გადახდის პირობით;

ბ) ქალაქ თბილისში, მდინარე მტკვრის მარცხენა სანაპიროზე მდებარე მიწის ნაკვეთის (საკადასტრო კოდი: N01.11.04.019.757) ნაწილსა და მიმდებარე დაურეგისტრირებელ ტერიტორიაზე სარეკრეაციო ზონა 2-ის (რზ-2) სამრეწველო ზონა 1-ით (ს-1) ცვლილება და გამწვანებული ტერიტორიების რუკით არსებული სარეკრეაციო ზონა 2-ის (რზ-2) მოხსნა;

გ) ქალაქ თბილისში, კოტე მესხის აღმართისა და აღმაშენებლის ქუჩის, გადაკვეთაზე; ქალაქი თბილისი, კოტე მესხის ქუჩა, N 30-ის მიმდებარედ; ქალაქი თბილისი, კოტე მესხის ქუჩა, N28; ქალაქი თბილისი, კოტე მესხის აღმართზე მდებარე მიწის ნაკვეთის (საკადასტრო კოდი: N01.15.05.019.070) ნაწილზე გამწვანებული ტერიტორიების რუკით არსებული შიდაკვარტალური (ურბანული) გამწვანების მოხსნა;

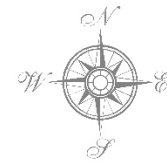
დ) ქალაქ თბილისში, ვაკის რაიონში მდებარე მიწის ნაკვეთებზე (საკადასტრო კოდები: N01.14.01.009.005; N01.14.01.009.004) და N01.14.01.010.001 საკადასტრო ერთეულის ნაწილზე სატყეო ზონის საცხოვრებელი ზონა 5-ით (სზ-5) ცვლილება და გამწვანებული ტერიტორიების რუკით არსებული სატყეო ზონის მოხსნა.

2. კონტროლი განკარგულების შესრულებაზე დაევალოს ქალაქ თბილისის მუნიციპალიტეტის მერის პირველ მოადგილეს (ვიცე - მერს) ირაკლი ხმაღამეს.

3. ამ განკარგულების გასაჩივრება, დაინტერესებული მხარის მიერ, შესაძლებელია მისთვის განკარგულების გაცნობიდან ერთი თვის ვადაში, თბილისის საქალაქო სასამართლოში (მისამართი: ქ. თბილისი, დავით აღმაშენებლის ხეივანი, №64) საქართველოს კანონმდებლობით დადგენილი წესით.

ქალაქ თბილისის მუნიციპალიტეტის მერი

კახა კალაძე



ქვემოთხსენიებული ტერიტორიაზე - კუბანის მდინარეზე და მისი დელტის რეგიონში
კუბანის მდინარის ნაპირების დაცვის და განვითარების პროექტის
კუბანის მდინარის ნაპირების დაცვის და განვითარების პროექტის

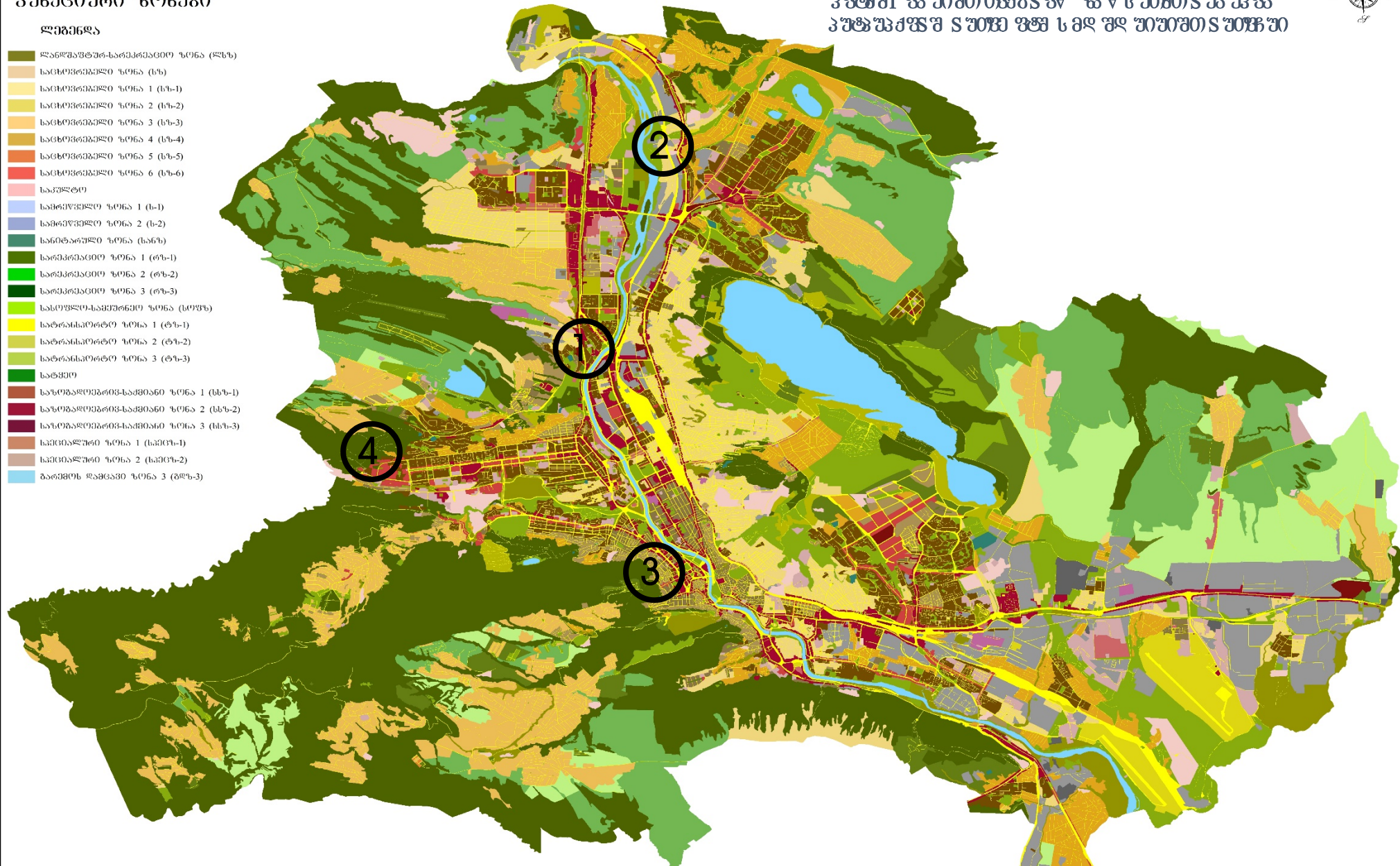


ფუნქციური ზონები

ლეგენდა

- ღანღავიან-სარეაბილიტაციო ზონა (ფსზ)
- საცხოვრებელი ზონა (სზ)
- საცხოვრებელი ზონა 1 (სზ-1)
- საცხოვრებელი ზონა 2 (სზ-2)
- საცხოვრებელი ზონა 3 (სზ-3)
- საცხოვრებელი ზონა 4 (სზ-4)
- საცხოვრებელი ზონა 5 (სზ-5)
- საცხოვრებელი ზონა 6 (სზ-6)
- საკულტო
- სამრეწველო ზონა 1 (ს-1)
- სამრეწველო ზონა 2 (ს-2)
- სანატარული ზონა (სანზ)
- სარეაბილიტაციო ზონა 1 (რზ-1)
- სარეაბილიტაციო ზონა 2 (რზ-2)
- სარეაბილიტაციო ზონა 3 (რზ-3)
- სასოფლო-სამეურნეო ზონა (სოფზ)
- სატრანსპორტო ზონა 1 (ტზ-1)
- სატრანსპორტო ზონა 2 (ტზ-2)
- სატრანსპორტო ზონა 3 (ტზ-3)
- სატყეო
- საზოგადოებრივ-სამხიანო ზონა 1 (სსზ-1)
- საზოგადოებრივ-სამხიანო ზონა 2 (სსზ-2)
- საზოგადოებრივ-სამხიანო ზონა 3 (სსზ-3)
- სამრეწველო ზონა 1 (სამრ-1)
- სამრეწველო ზონა 2 (სამრ-2)
- ბაგეჟის რაიონი ზონა 3 (ბრზ-3)

ქვემოთაა მოცემულია - ადგილობრივი მნიშვნელობის
 ადგილობრივი მნიშვნელობის ადგილობრივი მნიშვნელობის
 ადგილობრივი მნიშვნელობის ადგილობრივი მნიშვნელობის
 ადგილობრივი მნიშვნელობის ადგილობრივი მნიშვნელობის



ფუნქციური ზონირების ცვლილების მოთხოვნა

ადგილმდებარეობა



დაინტერესებული პირი: გურამი ციმაკურიძე

დამკვეთის ინფორმაცია: ლევან დევდარიანი

მესაკუთრე: შპს "ბიოსფერო +"

მისამართი: ქალაქი თბილისი, მარშალ გელოვანის გამზირი N 11ა

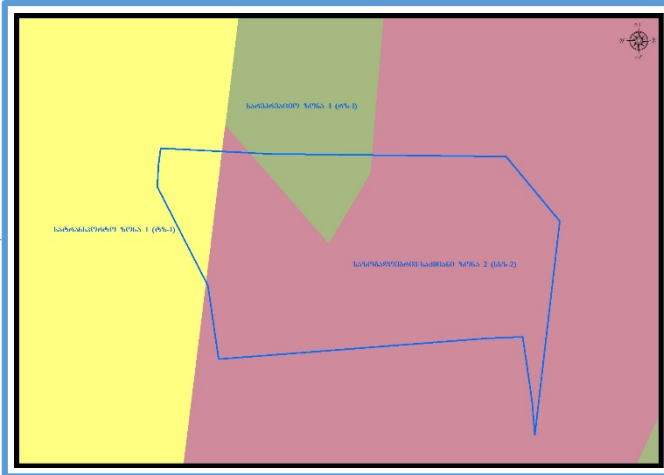
საკადასტრო კოდი : N01.10.11.004.015-ნაწილზე

მიზნობრიობა: არსებული ობიექტის ფუნქციის შესაბამისად

<https://maps.tbilisi.gov.ge/?orgId=1&objId=427714&lrId=10880#/C=44.7702272-41.7471330@Z=17>

განცხადების ნომერი : N 01240714373-67

ფუნქციური ზონირება 2014-2018



არსებული ზონირება




მოთხოვნილი ზონირება



მოთხოვნის ტექსტი: სარეკრეაციო ზონა-2 (რზ-2)-ის ცვლილება სატრანსპორტო ზონა-2 (ტზ-2)-ით

ცვლილების საერთო ფართობი: 293 კვ.მ.

2014-2018 წლის გენერალური გეგმის ფუნქციური ზონირების რუკით ვრცელდებოდა საზოგადოებრივ-საქმიანი ზონა-2 (სსზ-2), სატრანსპორტო ზონა-1 (ტზ-1), სარეკრეაციო ზონა-1 (რზ-1)

არსებული ზონირება	მოთხოვნილი ზონირება
 <p>სარეკრეაციო ზონა-2 (რზ-2) (293კვ.მ)</p>	 <p>სატრანსპორტო ზონა-2 (ტზ-2) (293კვ.მ)</p>

ქალაქ თბილისის მუნიციპალიტეტის მერიის გარემოს დაცვის საქალაქო სამსახურის პოზიცია: 2024 წლის 21 მარტის N0124081990 წერილის მიხედვით, სამსახური კომპეტენციის ფარგლებში თანახმაა, საპროექტოდ წარმოდგენილ ტერიტორიაზე განხორციელდეს მოთხოვნილი ფუნქციური ზონის ცვლილება და მოიხსნას თბილისის გამწვანებული ტერიტორიების თემატური რუკით გათვალისწინებული სარეკრეაციო ზონა 2-ის (რზ-2) ფენა.

ქალაქ თბილისის მუნიციპალიტეტის საჯარო სამართლის იურიდიული პირის - ქალაქ თბილისის მუნიციპალიტეტის ტრანსპორტისა და ურბანული განვითარების სააგენტოს პოზიცია : 2024 წლის 14 მარტის 01240743564 წერილით, საგზაო მოძრაობის დაგეგმვის სამსახური, თავისი კომპეტენციის ფარგლებში, ითვალისწინებს რა საპროექტო ტერიტორიის ფაქტობრივ ფუნქციურ დანიშნულებას, რომელიც შესაბამისია მოთხოვნილი ფუნქციური ზონირების, არ არის წინააღმდეგი სატრანსპორტო ზონა 2-ის (ტზ-2) გავრცელების.

ქალაქ თბილისის მუნიციპალიტეტის საჯარო სამართლის იურიდიული პირის ქონების მართვის სააგენტოს პოზიცია: 2024 წლის 27 მაისის 61-01241481765 წერილით, სააგენტო არ არის წინააღმდეგი დაინტერესებაში არსებულ ტერიტორიაზე განხორციელდეს ფუნქციური ზონის ცვლილება და გამწვანებული ტერიტორიების რუკით შემოთავაზებული სარეკრეაციო ზონა 2-ის (რზ-2) მოხსნა, კანონით დადგენილი მოთხოვნების შესაბამისად. სააგენტო გასცემს აღნიშნულ თანხმობას იმ პირობით, რომ აუქციონზე შეძენილ ქონებაზე (სკადასტრო კოდი: 01.10.11.004.015) განხორციელდება სრულ საპრივატიზებო ღირებულებასა და აუქციონის დროისთვის ამავე უძრავ ქონებაზე სატრანსპორტო ზონა 2-ით (ტზ-2) - ისა და გამწვანებული ტერიტორიების რუკით შემოთავაზებული სარეკრეაციო ზონა 2-ის (რზ-2) მოხსნის გათვალისწინებით დადგენილ ღირებულებას შორის სხვაობის გადახდა.

არსებული ზონირება



მოთხოვნილი ზონირება



ფუნქციური ზონირების ცვლილების მოთხოვნა

ადგილმდებარეობა



დაინტერესებული პირი: ქონების მართვის სააგენტო

დამკვეთის ინფორმაცია: ქონების მართვის სააგენტო

მესაკუთრე: ქალაქ თბილისის მუნიციპალიტეტი

მისამართი: ქალაქი თბილისი, მდინარე მტკვრის მარცხენა სანაპირო

საკადასტრო კოდი: N01.11.04.019.757 ნაწილი და მიმდებარე დაურეგისტრირებელი ტერიტორია

მიზნობრიობა: პრივატიზება

<https://maps.tbilisi.gov.ge/?orgId=1&objId=453489&Irid=10880#/C=44.7886027-41.8033525@Z=17>

განცხადების ნომერი: N01241414173-67

ფუნქციური ზონირება 2014-2018



არსებული ზონირება



მოთხოვნილი ზონირება



მოთხოვნის ტექსტი: სარეკრეაციო ზონა-2 (რზ-2)-ის ცვლილება სამრეწველო ზონა-1 (ს-1)-ით

ცვლილების საერთო ფართობი: 10999 კვ.მ.

2014-2018 წლის გენერალური გეგმის ფუნქციური ზონირების რუკით ვრცელდებოდა სარეკრეაციო ზონა-2 (რზ-2)

არსებული ზონირება	მოთხოვნილი ზონირება
 სარეკრეაციო ზონა-2 (რზ-2) (10999კვ.მ)	 სამრეწველო ზონა-1 (ს-1) (10999კვ.მ)

ქალაქ თბილისის მუნიციპალიტეტის მერიის გარემოს დაცვის საქალაქო სამსახურის პოზიცია: 2024 წლის 28 მაისის 01241491257 წერილით, სამსახური კომპეტენციის ფარგლებში თანახმად, საპროექტო ტერიტორიაზე განხორციელდეს მოთხოვნილი ფუნქციური ზონის ცვლილება და ასევე, მოიხსნას თბილისის გამწვანებული ტერიტორიების თემატური რუკით გათვალისწინებული ფენა სარეკრეაციო ზონა 2 (რზ-2);

ქალაქ თბილისის მუნიციპალიტეტის საჯარო სამართლის იურიდიული პირის - ქალაქ თბილისის მუნიციპალიტეტის ტრანსპორტისა და ურბანული განვითარების სააგენტოს პოზიცია : შესაძლებლად მიაჩნია ფუნქციური ზონის ცვლილება;

არსებული ზონირება



მოთხოვნილი ზონირება



ადგილმდებარეობა



დაინტერესებული პირიგორგი გუგუნავა

დამკვეთის ინფორმაცია: ირაკლი იაშვილი მიხეილ იაშვილი

მესაკუთრე: ირაკლი იაშვილი მიხეილ იაშვილი

მისამართი: ქალაქ თბილისში, კოტე მესხის აღმართისა და აღმაშენებლის ქუჩის, გადაკვეთაზე; ქალაქი თბილისი, კოტე მესხის ქუჩა, N 30-ის მიმდებარედ; ქალაქი თბილისი, კოტე მესხის ქუჩა, N28; ქალაქი თბილისი, კოტე მესხის აღმართზე

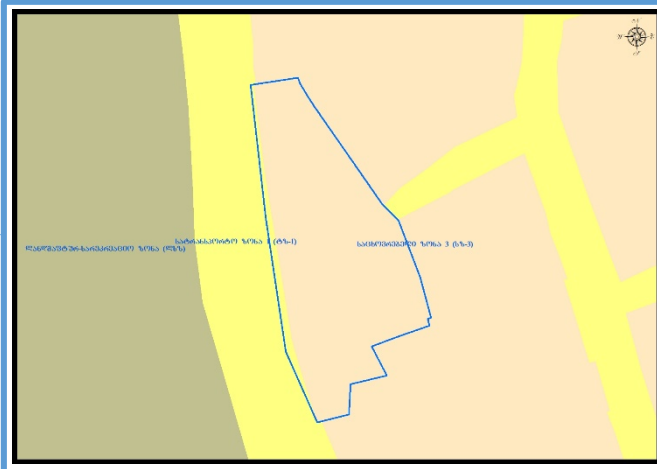
საკადასტრო კოდი : N01.15.05.019.070- ნაწილზე

მიზნობრიობა: სამშენებლოდ განვითარება

<https://maps.tbilisi.gov.ge/?orgId=1&objId=451496&Irid=10880#/C=44.7910511-41.6977313@Z=17>

განცხადების ნომერი : N 01241353918-67

ფუნქციური ზონირება 2014-2018



არსებული ზონირება



მოთხოვნილი ზონირება



მოთხოვნის ტექსტი: გამწვანებული ტერიტორიების რუკით არსებული ურბანული გამწვანების (შიდა კვარტლური) ცვლილება.

ცვლილების საერთო ფართობი: 273 კვ.მ.

2014-2018 წლის გენერალური გეგმის ფუნქციური ზონირების რუკით ვრცელდებოდა საცხოვრებელი ზონა-3 (სზ-3), სატრანსპორტო ზონა-1 (ტზ-1)

არსებული ზონირება	მოთხოვნილი ზონირება
 ურბანული გამწვანება (შიდა კვარტალური) (273კვ.მ)	 საცხოვრებელი ზონა-3 (სზ-3) (273კვ.მ)

ქალაქ თბილისის მუნიციპალიტეტის მერიის გარემოს დაცვის საქალაქო სამსახურის პოზიცია: 2024 წლის 24 მაისის N01241451843 წერილით, კომპეტენციის ფარგლებში თანახმაა, რომ საპროექტო ტერიტორიაზე განხორციელდეს გამწვანებული ტერიტორიების რუკით არსებული შიდაკვარტალური და მცირე ზომის ურბანული გამწვანების მოხსნა.

ქალაქ თბილისის მუნიციპალიტეტის საჯარო სამართლის იურიდიული პირის - ქალაქ თბილისის მუნიციპალიტეტის ტრანსპორტისა და ურბანული განვითარების სააგენტოს პოზიცია : შესაძლებლად მიაჩნია ფუნქციური ზონის ცვლილება.

ქალაქ თბილისის მუნიციპალიტეტის სსიპ არქიტექტურის სამსახური: 2024 წლის 28 მაისის N60-01241493335 წერილის მიხედვით ქალაქ თბილისში, კოტე მესხის აღმართისა და აღმაშენებლის ქუჩის, გადაკვეთაზე; ქალაქი თბილისი, კოტე მესხის ქუჩა, N 30-ის მიმდებარედ; ქალაქი თბილისი, კოტე მესხის ქუჩა, N28; ქალაქი თბილისი, კოტე მესხის აღმართზე მდებარე მიწის ნაკვეთის (საკადასტრო კოდი: N01.15.05.019.070) ნაწილზე გამწვანებული ტერიტორიების რუკით არსებული შიდაკვარტალური (ურბანული) გამწვანების მოხსნის საკითხს მიეცა დადებითი შეფასება.

არსებული ზონირებისა და გამწვანების ფენა



არსებული ფუნქციური ზონა რჩება უცვლელი



ადგილმდებარეობა



დაინტერესებული პირი: სსიპ ქონების მართვის სააგენტო

დამკვეთის ინფორმაცია: სსიპ ქონების მართვის სააგენტო

მესაკუთრე: სსიპ ქალაქ თბილისის მუნიციპალიტეტი

მისამართი: ქალაქი თბილისი, ვაკის რაიონი

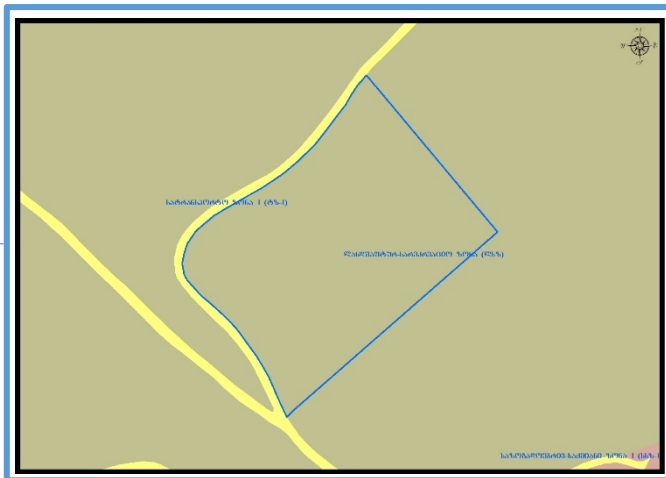
საკადასტრო კოდი : N01.14.01.009.005; N01.14.01.009.004), და N01.14.01.010.001 საკადასტრო ერთეულის ნაწილზე

მიზნობრიობა: გაცვლის ფორმით პრივატიზებას.

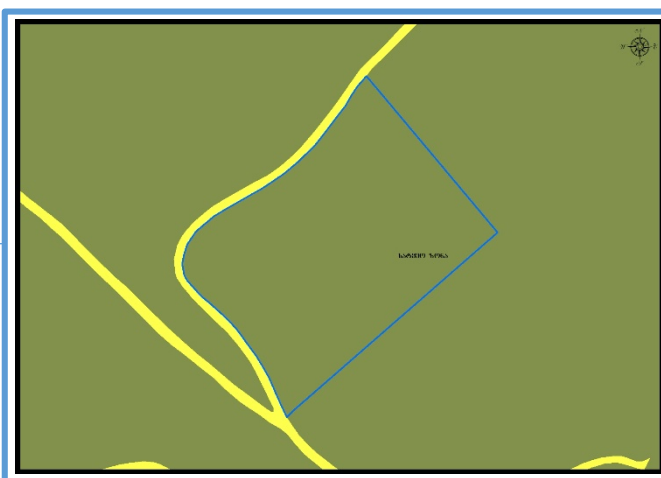
<https://maps.tbilisi.gov.ge/?orgId=1&objId=451382&Irid=10880#/C=44.7035101-41.7242783@Z=17>

განცხადების ნომერი : N 01241353524-67

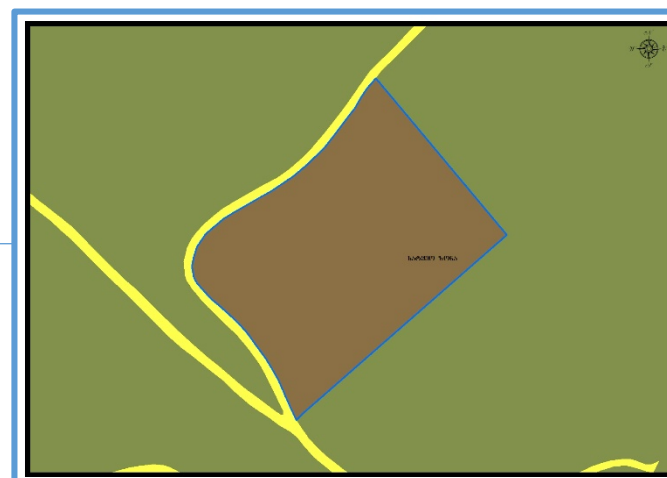
ფუნქციური ზონირება 2014-2018



არსებული ზონირება





მოთხოვნილი ზონირება



მოთხოვნის ტექსტი: სატყეო ზონის (სატყეო) ცვლილება საცხოვრებელი ზონა-5 (სზ-5)-ით

ცვლილების საერთო ფართობი: 6595 კვ.მ.

2014-2018 წლის გენერალური გეგმის ფუნქციური ზონირების რუკით ვრცელდებოდა ლანდშაფტურ-სარეკრეაციო ზონ ზონა (ლსზ)

არსებული ზონირება	მოთხოვნილი ზონირება
 სატყეო ზონა (სატყეო) (6595 კვ.მ)	 საცხოვრებელი ზონა-5 (სზ-5) (6595 კვ.მ)

ქალაქ თბილისის მუნიციპალიტეტის მერიის გარემოს დაცვის საქალაქო სამსახურის პოზიცია: სამსახური, 2024 წლის 22 მაისის N01241433107 წერილით, კომპეტენციის ფარგლებში თანახმაა, რომ განხორციელდეს მოთხოვნილი ფუნქციური ზონის ცვლილება და ასევე, მოიხსნას გამწვანებული ტერიტორიების რუკით არსებული სატყეო ზონა.

ქალაქ თბილისის მუნიციპალიტეტის საჯარო სამართლის იურიდიული პირის - ქალაქ თბილისის მუნიციპალიტეტის ტრანსპორტისა და ურბანული განვითარების სააგენტოს პოზიცია: შესაძლებლად მიაჩნია ფუნქციური ზონის ცვლილება

არსებული ზონირება



მოთხოვნილი ზონირება



ქალაქ თბილისის მუნიციპალიტეტის საკრებულოს

დადგენილება №

___ 2024 წ.

ქ. თბილისი

„დედაქალაქის მიწათსარგებლობის გენერალური გეგმის დამტკიცების შესახებ“ ქალაქ თბილისის მუნიციპალიტეტის საკრებულოს 2019 წლის 15 მარტის №39-18 დადგენილებაში ცვლილების შეტანის თაობაზე

„ნორმატიული აქტების შესახებ“ საქართველოს ორგანული კანონის მე-20 მუხლის თანახმად, ქალაქ თბილისის მუნიციპალიტეტის საკრებულო ადგენს:

მუხლი 1

შეტანილ იქნეს ცვლილება „დედაქალაქის მიწათსარგებლობის გენერალური გეგმის დამტკიცების შესახებ“ ქ. თბილისის მუნიციპალიტეტის საკრებულოს 2019 წლის 15 მარტის №39-18 დადგენილებაში (სსმ, ვებგვერდი: www.matsne.gov.ge, 15/03/2019, სარეგისტრაციო კოდი: 330090020.35.101.016587) და დადგენილების პირველი პუნქტით დამტკიცებული დედაქალაქის მიწათსარგებლობის გენერალური გეგმის გრაფიკული ნაწილი – რუკა (ფუნქციური ზონები) ჩამოყალიბდეს თანდართული რედაქციით.

მუხლი 2

დადგენილება ამოქმედდეს გამოქვეყნებისთანავე.

ქალაქ თბილისის მუნიციპალიტეტის

საკრებულოს თავმჯდომარე

გიორგი ტყემალაძე

„დედაქალაქის მიწათსარგებლობის გენერალური გეგმის დამტკიცების შესახებ“ ქალაქ თბილისის მუნიციპალიტეტის საკრებულოს 2019 წლის 15 მარტის №39-18 დადგენილებაში ცვლილების შეტანის თაობაზე“ ქალაქ თბილისის მუნიციპალიტეტის საკრებულოს დადგენილების პროექტის განმარტებითი ბარათი

ა) პროექტის მიღების (გამოცემის) მიზეზი/ძირითადი დამახასიათებელი ნიშნები:

„დედაქალაქის მიწათსარგებლობის გენერალური გეგმის დამტკიცების შესახებ“ ქალაქ თბილისის მუნიციპალიტეტის საკრებულოს 2019 წლის 15 მარტის №39-18 დადგენილებით დამტკიცებულ მიწათსარგებლობის გენერალურ გეგმის გრაფიკული ნაწილის - რუკის ცვლილება განპირობებულია შემდეგი მიზეზებით:

ქალაქ თბილისის მუნიციპალიტეტის მთავრობა იწონებს „დედაქალაქის მიწათსარგებლობის გენერალური გეგმის დამტკიცების შესახებ“ ქალაქ თბილისის მუნიციპალიტეტის საკრებულოს 2019 წლის 15 მარტის №39-18 დადგენილებაში ცვლილების შეტანის თაობაზე“ ქალაქ თბილისის მუნიციპალიტეტის საკრებულოს დადგენილების პროექტს, შემდეგ საკითხებზე:

ა) ქალაქ თბილისში, მარშალ გელოვანის გამზირის N11ა-ში მდებარე მიწის ნაკვეთის (საკადასტრო კოდი: N01.10.11.004.015) ნაწილზე მოთხოვნილია სარეკრეაციო ზონა 2-ის (რზ-2) სატრანსპორტო ზონა 2-ით (ტზ-2) ცვლილება და გამწვანებული ტერიტორიების რუკით არსებული სარეკრეაციო ზონა 2-ის (რზ-2) მოხსნა.

N01.10.11.004.015 საკადასტრო კოდით რეგისტრირებული მიწის ნაკვეთის ნაწილზე ფუნქციური ზონის ცვლილების მიზანს წარმოადგენს მასზე განთავსებული ობიექტის არსებული ფუნქციით სამშენებლო განვითარება.

ქალაქ თბილისის მუნიციპალიტეტის მერიის გარემოს დაცვის საქალაქო სამსახური, 2024 წლის 21 მარტის N0124081990 წერილის მიხედვით, კომპეტენციის ფარგლებში თანახმაა, რომ საპროექტოდ წარმოდგენილ ტერიტორიაზე განხორციელდეს მოთხოვნილი ფუნქციური ზონის ცვლილება და მოიხსნას თბილისის გამწვანებული ტერიტორიების თემატური რუკით გათვალისწინებული სარეკრეაციო ზონა 2 (რზ-2).

ქალაქ თბილისის მუნიციპალიტეტის ტრანსპორტისა და ურბანული განვითარების სააგენტოს, 2024 წლის 14 მარტის N01240743564 წერილით, თავისი კომპეტენციის ფარგლებში, მიზანშეწონილად მიაჩნია მოთხოვნილი სახით ფუნქციური ზონირება, საპროექტო ტერიტორიის ფაქტობრივი ფუნქციური დანიშნულების გათვალისწინებით.

ამასთან, ქალაქ თბილისის მუნიციპალიტეტის საჯარო სამართლის იურიდიული პირის ქონების მართვის სააგენტო, 2024 წლის 27 მაისის N61-01241481765 წერილით, არ არის წინააღმდეგი დაინტერესებაში არსებულ ტერიტორიაზე განხორციელდეს ფუნქციური ზონის ცვლილება და გამწვანებული ტერიტორიების რუკით შემოთავაზებული სარეკრეაციო ზონა 2-ის (რზ-2) მოხსნა, კანონით დადგენილი მოთხოვნების შესაბამისად. სააგენტო გასცემს აღნიშნულ თანხმობას იმ პირობით, რომ აუქციონზე შეძენილ ქონებაზე (საკადასტრო კოდი: 01.10.11.004.015) განხორციელდება სრულ საპრივატიზებო ღირებულებასა და აუქციონის დროისთვის ამავე უძრავ ქონებაზე სატრანსპორტო ზონა 2-ისა (ტზ-2) და გამწვანებული ტერიტორიების რუკით შემოთავაზებული სარეკრეაციო ზონა 2-ის (რზ-2) მოხსნის გათვალისწინებით დადგენილ ღირებულებას შორის სხვაობის გადახდა.

ზემოაღნიშნულის გათვალისწინებით, ქალაქ თბილისში, მარშალ გელოვანის გამზირის N11ა-ში მდებარე მიწის ნაკვეთის (საკადასტრო კოდი: N01.10.11.004.015) ნაწილზე სარეკრეაციო ზონა 2-ის (რზ-2) სატრანსპორტო ზონა 2-ით (ტზ-2) ცვლილება და გამწვანებული ტერიტორიების რუკით არსებული სარეკრეაციო ზონა 2-ის (რზ-2) მოხსნა მისაღებია, იმ პირობით, რომ აუქციონზე შეძენილ ქონებაზე (საკადასტრო კოდი: 01.10.11.004.015) განხორციელდება სრულ საპრივატიზებო ღირებულებასა და აუქციონის დროისთვის ამავე უძრავ ქონებაზე ფუნქციური ზონის ცვლილებით/მოხსნით განპირობებულ ფასთა შორის სხვაობის გადახდა.

ბ) ქალაქ თბილისში, მდინარე მტკვრის მარცხენა სანაპიროზე მდებარე მიწის ნაკვეთის (საკადასტრო კოდი: N01.11.04.019.757) ნაწილზე მოთხოვნილია სარეკრეაციო ზონა 2-ის (რზ-2) სამრეწველო ზონა 1-ით (ს-1) ცვლილება და გამწვანებული ტერიტორიების რუკით არსებული სარეკრეაციო ზონა 2-ის (რზ-2) მოხსნა.

N01.11.04.019.757 საკადასტრო კოდით რეგისტრირებული მიწის ნაკვეთის ნაწილზე ფუნქციური ზონის ცვლილების მიზანს წარმოადგენს მიწის ნაკვეთის პრივატიზება.

ქალაქ თბილისის მუნიციპალიტეტის მერიის გარემოს დაცვის საქალაქო სამსახური, 2024 წლის 28 მაისის N01241491257 წერილით, კომპეტენციის ფარგლებში თანახმაა, რომ საპროექტო ტერიტორიაზე განხორციელდეს მოთხოვნილი ფუნქციური ზონის ცვლილება და ასევე, მოიხსნას თბილისის გამწვანებული ტერიტორიების თემატური რუკით გათვალისწინებული სარეკრეაციო ზონა 2 (რზ-2).

მოთხოვნილი სახით ფუნქციური ზონის ცვლილების შემდგომ, რუკაში წარმოქმნილი ხარვეზის გასწორების მიზნით, საპროექტო ტერიტორიის მიღმა, დაურეგისტრირებელ ტერიტორიაზე, ქალაქ თბილისის მუნიციპალიტეტის საჯარო სამართლის იურიდიული პირის - ქალაქ თბილისის მუნიციპალიტეტის ტრანსპორტისა და ურბანული განვითარების სააგენტოს ინიციატივით ხორციელდება სარეკრეაციო ზონა 2-ის

(რზ-2) სამრეწველო ზონა 1-ით (ს-1) ცვლილება და გამწვანებული ტერიტორიების რუკით არსებული სარეკრეაციო ზონა 2-ის (რზ-2) მოხსნა.

ზემოაღნიშნულის გათვალისწინებით, ქალაქ თბილისში, მდინარე მტკვრის მარცხენა სანაპიროზე მდებარე მიწის ნაკვეთის (საკადასტრო კოდი: N01.11.04.019.757) ნაწილსა და მიმდებარე დაურეგისტრირებელ ტერიტორიაზე სარეკრეაციო ზონა 2-ის (რზ-2) სამრეწველო ზონა 1-ით (ს-1) ცვლილება და გამწვანებული ტერიტორიების რუკით არსებული სარეკრეაციო ზონა 2-ის (რზ-2) მოხსნა მისაღებია;

გ) ქალაქ თბილისში, კოტე მესხის აღმართისა და აღმაშენებლის ქუჩის, გადაკვეთაზე; ქალაქი თბილისი, კოტე მესხის ქუჩა, N 30-ის მიმდებარედ; ქალაქი თბილისი, კოტე მესხის ქუჩა, N28; ქალაქი თბილისი, კოტე მესხის აღმართზე მდებარე მიწის ნაკვეთის (საკადასტრო კოდი: N01.15.05.019.070) ნაწილზე მოთხოვნილია გამწვანებული ტერიტორიების რუკით არსებული შიდაკვარტალური (ურბანული) გამწვანების მოხსნა.

N01.15.05.019.070 საკადასტრო კოდით რეგისტრირებული მიწის ნაკვეთის ნაწილზე ფუნქციური ზონის ცვლილების მიზანს წარმოადგენს შემდგომში მასზე ორბინიანი საცხოვრებელი სახლის მშენებლობა.

ქალაქ თბილისის მუნიციპალიტეტის მერიის გარემოს დაცვის საქალაქო სამსახური, 2024 წლის 24 მაისის N01241451843 წერილით, კომპეტენციის ფარგლებში თანახმაა, რომ საპროექტო ტერიტორიაზე განხორციელდეს გამწვანებული ტერიტორიების რუკით არსებული შიდაკვარტალური და მცირე ზომის ურბანული გამწვანების მოხსნა.

ქალაქ თბილისის მუნიციპალიტეტის სსიპ არქიტექტურის სამსახურის 2024 წლის 28 მაისის N60-01241493335 წერილის მიხედვით, „კულტურული მემკვიდრეობის შესახებ“ საქართველოს კანონის, „კულტურული მემკვიდრეობის ძეგლზე სამუშაოებისა და არქეოლოგიური სამუშაოების ნებართვის გაცემასთან დაკავშირებული ღონისძიებების შესახებ“ საქართველოს მთავრობის 2015 წლის 26 მარტის N137 დადგენილების, „საქართველოს კულტურისა და ძეგლთა დაცვის სამინისტროსგან ქალაქ თბილისის მუნიციპალიტეტისთვის უფლებამოსილების დელეგირების თაობაზე“ ქ. თბილისის მუნიციპალიტეტის საკრებულოს 2015 წლის 6 აპრილის N91 განკარგულებით დამტკიცებული ადმინისტრაციული ხელშეკრულების, „ქ. თბილისის მუნიციპალიტეტისა და საქართველოს კულტურისა და ძეგლთა დაცვის სამინისტროს წარმომადგენელთაგან ქ. თბილისის მუნიციპალიტეტის მერიაში შექმნილი კულტურული მემკვიდრეობის დაცვის საბჭოს დებულების დამტკიცების შესახებ“ ქალაქ თბილისის მუნიციპალიტეტის საკრებულოს 2015 წლის 17 აპრილის N9-34 დადგენილების თანახმად, აღნიშნული საკითხი განიხილა ქ. თბილისის მუნიციპალიტეტისა და საქართველოს განათლების, მეცნიერების, კულტურისა და სპორტის სამინისტროს წარმომადგენელთაგან ქ. თბილისის მუნიციპალიტეტის მერიაში შექმნილმა კულტურული

მემკვიდრეობის დაცვის საბჭომ (ოქმი N19, 23.05.2024წ.), რომლის გადაწყვეტილების საფუძველზეც ქალაქ თბილისში, კოტე მესხის აღმართისა და აღმაშენებლის ქუჩის, გადაკვეთაზე; ქალაქი თბილისი, კოტე მესხის ქუჩა, N 30-ის მიმდებარედ; ქალაქი თბილისი, კოტე მესხის ქუჩა, N28; ქალაქი თბილისი, კოტე მესხის აღმართზე მდებარე მიწის ნაკვეთის (საკადასტრო კოდი: N01.15.05.019.070) ნაწილზე გამწვანებული ტერიტორიების რუკით არსებული შიდაკვარტალური (ურბანული) გამწვანების მოხსნის საკითხს მიეცა დადებითი შეფასება.

ზემოაღნიშნულის გათვალისწინებით, ქალაქ თბილისში, კოტე მესხის აღმართისა და აღმაშენებლის ქუჩის, გადაკვეთაზე; ქალაქი თბილისი, კოტე მესხის ქუჩა, N 30-ის მიმდებარედ; ქალაქი თბილისი, კოტე მესხის ქუჩა, N28; ქალაქი თბილისი, კოტე მესხის აღმართზე მდებარე მიწის ნაკვეთის (საკადასტრო კოდი: N01.15.05.019.070) ნაწილზე გამწვანებული ტერიტორიების რუკით არსებული შიდაკვარტალური (ურბანული) გამწვანების მოხსნა მისაღებია;

დ) ქალაქ თბილისში, ვაკის რაიონში მდებარე მიწის ნაკვეთებზე (საკადასტრო კოდები: N01.14.01.009.005; N01.14.01.009.004) მოთხოვნილია სატყეო ზონის საცხოვრებელი ზონა 5-ით (სზ-5) ცვლილება და გამწვანებული ტერიტორიების რუკით არსებული სატყეო ზონის მოხსნა.

ქალაქ თბილისის მუნიციპალიტეტის საჯარო სამართლის იურიდიულმა პირი - ქონების მართვის სააგენტო, უფლებამოსილების ფარგლებში, განიხილავს მიწის ნაკვეთების (საკადასტრო კოდები: N01.14.01.009.005; N01.14.01.009.004) გაცვლის ფორმით პრივატიზებას.

ქალაქ თბილისის მუნიციპალიტეტის მერიის გარემოს დაცვის საქალაქო სამსახური, 2024 წლის 22 მაისის N01241433107 წერილით, კომპეტენციის ფარგლებში თანახმაა, რომ განხორციელდეს მოთხოვნილი ფუნქციური ზონის ცვლილება და ასევე, მოიხსნას გამწვანებული ტერიტორიების რუკით არსებული სატყეო ზონა.

მოთხოვნილი სახით ფუნქციური ზონის ცვლილების შემდგომ, რუკაში წარმოქმნილი ხარვეზის გასწორების მიზნით, საპროექტო ტერიტორიის მიღმა, N01.14.01.010.001 საკადასტრო ერთეულის ნაწილზე ქალაქ თბილისის მუნიციპალიტეტის საჯარო სამართლის იურიდიული პირის - ქალაქ თბილისის მუნიციპალიტეტის ტრანსპორტისა და ურბანული განვითარების სააგენტოს ინიციატივით ხორციელდება სატყეო ზონის საცხოვრებელი ზონა 5-ით (სზ-5) ცვლილება და გამწვანებული ტერიტორიების რუკით არსებული სატყეო ზონის მოხსნა.

ზემოაღნიშნულის გათვალისწინებით, ქალაქ თბილისში, ვაკის რაიონში მდებარე მიწის ნაკვეთებზე (საკადასტრო კოდები: N01.14.01.009.005; N01.14.01.009.004), ასევე, N01.14.01.010.001 საკადასტრო ერთეულის

ნაწილზე სატყეო ზონის საცხოვრებელი ზონა 5-ით (სზ-5) ცვლილება და გამწვანებული ტერიტორიების რუკით არსებული სატყეო ზონის მოხსნა მისაღებია.

ბ) პროექტის მიღებასთან დაკავშირებული საფინანსო- ეკონომიკური გაანგარიშება:

დადგენილების ამოქმედებისთვის საბიუჯეტო სახსრები საჭირო არ არის.

გ) ბავშვის უფლებრივ მდგომარეობაზე ზეგავლენის შეფასება, რასაც გამოიწვევს პროექტის მიღება (გამოცემა):

დადგენილების ამოქმედება არ მოახდენს ზეგავლენას ბავშვთა უფლებრივ მდგომარეობაზე.

დ) პროექტის ავტორი: ქალაქ თბილისის მუნიციპალიტეტის მერია.

ე) პროექტის წარმდგენი: ქალაქ თბილისის მუნიციპალიტეტის მერი.