



განმცხადებელი (დაინტერესებული პირი)

ქალაქ თბილისის მუნიციპალიტეტის მერია
მისამართი: შარტავას ქ. 7ა
საკონტაქტო ინფორმაცია: (+995 32) 2 72 22 22;
განცხადების N: 01-01242553718 განცხადების თარიღი: 11.09.2024
ხელმოწერი: კახა კალაძე თანამდებობა: მერი

განცხადება/რომენკლატურა

ქალაქ თბილისის მუნიციპალიტეტის საკრებულო
თავისუფალი განცხადება

მოთხოვნის ტექსტი

2024 წლის 11 სექტემბრის N24.1521.1733 განკარგულებით მოწონებული მტავრობის თანხმობები
საკრებულოში გადასაგზავნი

დამატებითი ინფორმაცია

- ფურცლების რაოდენობა: 0
- დანართი: -
- პასუხის გაცემის ფორმა:



ქალაქ თბილისის მუნიციპალიტეტის მერი



წერილის ნომერი: **01-01242553718**
თარიღი: **11/09/2024**

ადრესატი: ქალაქ თბილისის მუნიციპალიტეტის საკრებულო
მისამართი: თავისუფლების მოედანი N2

ქალაქ თბილისის მუნიციპალიტეტის საკრებულოს თავმჯდომარეს
ბატონ გიორგი ტყემალაძეს

ბატონო გიორგი,

ქალაქ თბილისის მუნიციპალიტეტის საჯარო სამართლის იურიდიული პირის - ქალაქ თბილისის მუნიციპალიტეტის ტრანსპორტისა და ურბანული განვითარების სააგენტოში წარდგენილი N01242351058-67; N01242192795-67; N01241992638-67; N01242291138-67 განცხადებებით ქალაქ თბილისის მუნიციპალიტეტის საჯარო სამართლის იურიდიულ პირ - ქალაქ თბილისის მუნიციპალიტეტის ტრანსპორტისა და ურბანული განვითარების სააგენტოს ინიციატივით ქ. თბილისის ტერიტორიაზე დედაქალაქის მიწათსარგებლობის გენერალური გეგმით დამტკიცებული ფუნქციური ზონის ცვლილება. აღნიშნული საკითხები „ქ. თბილისის მუნიციპალიტეტის ტერიტორიების გამოყენებისა და განაშენიანების რეგულირების წესების დამტკიცების შესახებ“ ქალაქ თბილისის მუნიციპალიტეტის საკრებულოს 2016 წლის 24 მაისის №14-39 დადგენილების მე-9 მუხლის მე-9, მე-10, მე-12 პუნქტების თანახმად, განხილულია ქალაქ თბილისის მუნიციპალიტეტის მთავრობის მიერ და მოწონებული იქნა 2024 წლის 11 სექტემბრის N24.1521.1733 განკარგულებით.

„ქ.თბილისის მუნიციპალიტეტის ტერიტორიების გამოყენებისა და განაშენიანების რეგულირების წესების დამტკიცების შესახებ“ ქალაქ თბილისის მუნიციპალიტეტის საკრებულოს 2016 წლის 24 მაისის №14-39 დადგენილების მე-9 მუხლის მე-12 და მე-13 პუნქტების შესაბამისად, განსახილველად გიგზავნით, „დედაქალაქის მიწათსარგებლობის გენერალური გეგმის დამტკიცების შესახებ“ ქალაქ თბილისის მუნიციპალიტეტის საკრებულოს 2019 წლის 15 მარტის N39-18 დადგენილებაში ცვლილების შეტანის თაობაზე ქ. თბილისის მუნიციპალიტეტის საკრებულოს დადგენილების პროექტს.

დანართი:

1. ქალაქ თბილისის მუნიციპალიტეტის მთავრობის 2024 წლის 11 სექტემბრის N24.24.1521.1733 განკარგულება - 5 ფურცელი;

2. „დედაქალაქის მიწათსარგებლობის გენერალური გეგმის დამტკიცების შესახებ“ ქალაქ თბილისის მუნიციპალიტეტის საკრებულოს 2019 წლის 15 მარტის N39-18 დადგენილებაში ცვლილების შეტანის თაობაზე ქალაქ თბილისის საკრებულოს დადგენილების პროექტი -5 ფურცელი;

3. „დედაქალაქის მიწათსარგებლობის გენერალური გეგმის დამტკიცების შესახებ“ ქალაქ თბილისის მუნიციპალიტეტის საკრებულოს 2019 წლის 15 მარტის N39-18 დადგენილებაში ცვლილების

შეტანის თაობაზე ქალაქ თბილისის მუნიციპალიტეტის საკრებულოს დადგენილების პროექტის განმარტებითი ბარათი - 5 ფურცელი;

4. პრეზენტაცია 12 ფურცელი.

კახა კალაძე

ქალაქ თბილისის მუნიციპალიტეტის მერი

გამოყენებულია კვალიფიციური
ელექტრონული ხელმოწერა/
ელექტრონული შტამპი





ქალაქ თბილისის მუნიციპალიტეტის მთავრობა



განკარგულება - N 24.1521.1733 11 / სექტემბერი / 2024 წ.

„დედაქალაქის მიწათსარგებლობის გენერალური გეგმის დამტკიცების შესახებ“ ქალაქ თბილისის მუნიციპალიტეტის საკრებულოს 2019 წლის 15 მარტის N39-18 დადგენილებაში ცვლილების შეტანის თაობაზე” ქალაქ თბილისის მუნიციპალიტეტის საკრებულოს დადგენილების პროექტის მოწონების შესახებ

ქალაქ თბილისის მუნიციპალიტეტის მთავრობა განიხილავს შემდეგ საკითხებს:

ა) 2024 წლის 22 აგვისტოს N01242351058-67 განცხადებით ნინო მურჯიკნელმა (პ/ნ: 01010009209) მოითხოვა ქალაქ თბილისში, კეკელიძის ქუჩა N4-ში მდებარე მიწის ნაკვეთზე (საკადასტრო კოდი: N01.15.02.002.019) საცხოვრებელი ზონა 5 -ის (სზ-5) სპეციალური ზონა 1-ით (სპეცზ-1) ცვლილება;

ბ) 2024 წლის 4 სექტემბრის N01242192795-67 განცხადებით გიორგი გაჩეჩილაძემ (პ/ნ: 01008016732) მოითხოვა ქალაქ თბილისში, ილია ჭავჭავაძის გამზირი N50ა-ში მდებარე; ქალაქ თბილისში, ილია ჭავჭავაძის გამზირის მიმდებარედ არსებული მიწის ნაკვეთების (საკადასტრო კოდები: N01.14.11.004.030; N01.14.11.004.050) ნაწილზე გამწვანებული ტერიტორიების რუკით არსებული სარეკრეაციო ზონა 1-ის (რზ-1) მოხსნა;

გ) 2024 წლის 17 ივლისის N01241992638-67 განცხადებით ლევან ოქროპირიძემ (პ/ნ: 35001052365) მოითხოვა ქალაქ თბილისში, რატევანის ქუჩა N20ა; ქალაქ თბილისში, რატევანის I შესახვევი N4-ის მიმდებარედ; ქალაქ თბილისში, რატევანის ქუჩა N20-ში არსებულ მიწის ნაკვეთებზე (საკადასტრო კოდები: N01.12.09.003.038; N01.12.09.003.050; N01.12.09.003.005) გამწვანებული ტერიტორიების რუკით არსებული ურბანული (შიდაკვარტალური) გამწვანების მოხსნა;

დ) 2024 წლის 16 აგვისტოს N01242291138-67 განცხადებით გიორგი ჭუმბურიძემ (პ/ნ: 01030013137) მოითხოვა ქალაქ თბილისში, ჯორჯ ბალანჩინის ქუჩა N19-ში არსებულ მიწის ნაკვეთზე (საკადასტრო კოდი: N01.13.01.004.062) სარეკრეაციო ზონა 1-ის (რზ-1) სატრანსპორტო ზონა 2-ით (ტზ-2) ცვლილება და გამწვანებული ტერიტორიების რუკით არსებული სარეკრეაციო ზონა 1-ის (რზ-1) მოხსნა.

საქმისათვის არსებითი მნიშვნელობის მქონე გარემოებების შესწავლის შედეგად დადგინდა:

ა) ქალაქ თბილისში, კეკელიძის ქუჩა N4-ში მდებარე მიწის ნაკვეთზე (საკადასტრო კოდი: N01.15.02.002.019) მოთხოვნილია საცხოვრებელი ზონა 5-ის (სზ-5) სპეციალური ზონა 1-ით (სპეცზ-1) ცვლილება.

N01.15.02.002.019 საკადასტრო კოდით რეგისტრირებულ მიწის ნაკვეთზე ფუნქციური ზონის ცვლილების მიზანს წარმოადგენს ეკონომიკისა და მდგრადი განვითარების სამინისტროს ბალანსზე მყოფი, ახალი ადმინისტრაციული შენობა-ნაგებობის განთავსება.

„კულტურული მემკვიდრეობის შესახებ“ საქართველოს კანონის, „კულტურული მემკვიდრეობის ძეგლზე სამუშაოებისა და არქეოლოგიური სამუშაოების ნებართვის გაცემასთან დაკავშირებული ღონისძიებების შესახებ“ საქართველოს მთავრობის 2015 წლის 26 მარტის N137 დადგენილების, „საქართველოს კულტურისა და ძეგლთა დაცვის სამინისტროსგან ქალაქ თბილისის



მუნიციპალიტეტისთვის უფლებამოსილების დელეგირების თაობაზე” ქ. თბილისის მუნიციპალიტეტის საკრებულოს 2015 წლის 6 აპრილის N91 განკარგულებით დამტკიცებული ადმინისტრაციული ხელშეკრულების, „ქ. თბილისის მუნიციპალიტეტისა და საქართველოს კულტურისა და ძეგლთა დაცვის სამინისტროს წარმომადგენელთაგან ქ. თბილისის მუნიციპალიტეტის მერიაში შექმნილი კულტურული მემკვიდრეობის დაცვის საბჭოს დებულების დამტკიცების შესახებ“ ქალაქ თბილისის მუნიციპალიტეტის საკრებულოს 2015 წლის 17 აპრილის N9-34 დადგენილების თანახმად, აღნიშნული საკითხი განიხილა ქ. თბილისის მუნიციპალიტეტისა და საქართველოს განათლების, მეცნიერების, კულტურისა და სპორტის სამინისტროს წარმომადგენელთაგან ქ. თბილისის მუნიციპალიტეტის მერიაში შექმნილმა კულტურული მემკვიდრეობის დაცვის საბჭომ (ოქმი N33, 05.09.2024 წ.), რომლის გადაწყვეტილების საფუძველზეც ქალაქ თბილისში, კვეკელიძის ქუჩა N4-ში მდებარე მიწის ნაკვეთზე (საკადასტრო კოდი: N01.15.02.002.019) საცხოვრებელი ზონა 5-ის (სზ-5) სპეციალური ზონა 1-ით (სპეცზ-1) ცვლილების საკითხს, შემდგომში მასზე ადმინისტრაციული ნაგებობის განთავსების მიზნობრიობით, მიეცა დადებითი შეფასება (N60-01242493818; 05.09.2024 წ.).

მოთხოვნილი სახით ფუნქციური ზონის ცვლილების შემდგომ რუკაში წარმოქმნილი ხარვეზის გასწორების მიზნით, N01.15.02.002.019 და N01.15.02.002.004 საკადასტრო კოდებით რეგისტრირებული მიწის ნაკვეთების ნაწილსა და მიმდებარედ არსებულ დაურეგისტრირებელ ტერიტორიაზე ქალაქ თბილისის მუნიციპალიტეტის საჯარო სამართლის იურიდიული პირის - ქალაქ თბილისის მუნიციპალიტეტის ტრანსპორტისა და ურბანული განვითარების სააგენტოს ინიციატივით ხორციელდება საცხოვრებელი ზონა 6-ის (სზ-6) სპეციალური ზონა 1-ით (სპეცზ-1) ცვლილება.

ზემოაღნიშნულის გათვალისწინებით, ქალაქ თბილისში, კვეკელიძის ქუჩა N4-ში მდებარე მიწის ნაკვეთზე (საკადასტრო კოდი: N01.15.02.002.019), ასევე, N01.15.02.002.004 საკადასტრო კოდით რეგისტრირებული მიწის ნაკვეთის ნაწილსა და მიმდებარედ არსებულ დაურეგისტრირებელ ტერიტორიაზე საცხოვრებელი ზონა 5-ისა (სზ-5) და საცხოვრებელი ზონა 6-ის (სზ-6) სპეციალური ზონა 1-ით (სპეცზ-1) ცვლილება მისაღებია;

ბ) ქალაქ თბილისში, ილია ჭავჭავაძის გამზირი N50ა-ში მდებარე; ქალაქ თბილისში, ილია ჭავჭავაძის გამზირის მიმდებარედ არსებული მიწის ნაკვეთების (საკადასტრო კოდები: N01.14.11.004.030; N01.14.11.004.050) ნაწილზე მოთხოვნილია გამწვანებული ტერიტორიების რუკით არსებული სარეკრეაციო ზონა 1-ის (რზ-1) მოხსნა.

ფუნქციური ზონის ცვლილების მიზანს წარმოადგენს მიწათსარგებლობის გენერალურ გეგმაში ცვლილება ფაქტობრივი, არსებული მდგომარეობის გათვალისწინებით.

ამასთან, ქალაქ თბილისის მუნიციპალიტეტის მერიის გარემოს დაცვის საქალაქო სამსახური, 2024 წლის 10 სექტემბრის N01242544222 წერილით, კომპეტენციის ფარგლებში, თანახმაა, რომ საპროექტო ტერიტორიაზე განხორციელდეს თბილისის გამწვანებული ტერიტორიების თემატური რუკით გათვალისწინებული სარეკრეაციო ზონა 1-ის (რზ-1) მოხსნა.

მოთხოვნილი სახით ფუნქციური ზონის ცვლილების შემდგომ რუკაში წარმოქმნილი ხარვეზის გასწორების მიზნით, N01.14.11.004.030; N01.14.11.004.050 საკადასტრო კოდებით რეგისტრირებული მიწის ნაკვეთების მიმდებარედ არსებულ დაურეგისტრირებელ ტერიტორიაზე ქალაქ თბილისის მუნიციპალიტეტის საჯარო სამართლის იურიდიული პირის - ქალაქ თბილისის მუნიციპალიტეტის ტრანსპორტისა და ურბანული განვითარების სააგენტოს ინიციატივით, ხორციელდება გამწვანებული ტერიტორიების რუკით არსებული სარეკრეაციო ზონა 1-ის (რზ-1) მოხსნა.

ზემოაღნიშნულის გათვალისწინებით, ქალაქ თბილისში, ილია ჭავჭავაძის გამზირი N50ა-ში მდებარე; ქალაქ თბილისში, ილია ჭავჭავაძის გამზირის მიმდებარედ არსებული მიწის ნაკვეთების (საკადასტრო კოდები: N01.14.11.004.030; N01.14.11.004.050) ნაწილსა და მიმდებარედ არსებულ

დაურეგისტრირებელ ტერიტორიაზე გამწვანებული ტერიტორიების რუკით არსებული სარეკრეაციო ზონა 1-ის (რზ-1) მოხსნა მიაღებია;

გ) ქალაქ თბილისში, რატევანის ქუჩა N20ა; ქალაქ თბილისში, რატევანის I შესახვევი N4-ის მიმდებარედ; ქალაქ თბილისში, რატევანის ქუჩა N20-ში არსებულ მიწის ნაკვეთებზე (საკადასტრო კოდები: N01.12.09.003.038; N01.12.09.003.050; N01.12.09.003.005) მოთხოვნილია გამწვანებული ტერიტორიების რუკით არსებული ურბანული (შიდა კვარტალური) გამწვანების მოხსნა.

ფუნქციური ზონის ცვლილების მიზანს წარმოადგენს საპროექტო მიწის ნაკვეთებზე „დედაქალაქის მიწათსარგებლობის გენერალური გეგმის დამტკიცების შესახებ“ ქალაქ თბილისის მუნიციპალიტეტის საკრებულოს 2014 წლის 30 დეკემბრის N20-105 დადგენილებით დამტკიცებული დედაქალაქის მიწათსარგებლობის გენერალური გეგმით გათვალისწინებული ფუნქციური ზონის დაბრუნება.

ქალაქ თბილისის მუნიციპალიტეტის მერიის გარემოს დაცვის საქალაქო სამსახური, 2024 წლის 23 ივლისის N18-01242053127 წერილით, კომპეტენციის ფარგლებში, თანახმაა, რომ საპროექტო ტერიტორიაზე განხორციელდეს თბილისის გამწვანებული ტერიტორიების თემატური რუკით გათვალისწინებული შიდაკვარტალური და მცირე ზომის ურბანული გამწვანებული არეალების მოხსნა.

ვინაიდან N01.12.09.003.050 საკადასტრო კოდით რეგისტრირებული მიწის ნაკვეთი წარმოადგენს ქალაქ თბილისის მუნიციპალიტეტის მიერ განკარგულ ტერიტორიას, საკითხი კომპეტენციის ფარგლებში განიხილა ქალაქ თბილისის მუნიციპალიტეტის მერიის სსიპ - ქონების მართვის სააგენტომ, რომელმაც 2024 წლის 3 სექტემბრის N61-01242473028 წერილით, N01.12.09.003.050 საკადასტრო კოდით რეგისტრირებულ მიწის ნაკვეთზე ურბანული (შიდაკვარტალური) გამწვანების მოხსნა მიზანშეწონილად არ მიიჩნია.

მოთხოვნილი სახით ფუნქციური ზონის ცვლილების შემდგომ, ინტერაქტიულ რუკაში წარმოქმნილი ხარვეზის გასწორების მიზნით, საპროექტო ტერიტორიის მიღმა, N01.12.09.003.028 საკადასტრო კოდით რეგისტრირებულ მიწის ნაკვეთსა და მიმდებარედ არსებულ დაურეგისტრირებელ ტერიტორიაზე ქალაქ თბილისის მუნიციპალიტეტის საჯარო სამართლის იურიდიული პირის - ქალაქ თბილისის მუნიციპალიტეტის ტრანსპორტისა და ურბანული განვითარების სააგენტოს ინიციატივით ხორციელდება გამწვანებული ტერიტორიების თემატური რუკით გათვალისწინებული შიდაკვარტალური და მცირე ზომის ურბანული გამწვანებული არეალების მოხსნა.

ზემოაღნიშნულის გათვალისწინებით, ქალაქ თბილისში, რატევანის ქუჩა N20ა; ქალაქ თბილისში, რატევანის ქუჩა N20-ში არსებულ მიწის ნაკვეთებზე (საკადასტრო კოდები: N01.12.09.003.038; N01.12.09.003.005), ასევე, N01.12.09.003.028 საკადასტრო კოდით რეგისტრირებულ მიწის ნაკვეთსა და მიმდებარედ არსებულ დაურეგისტრირებელ ტერიტორიაზე გამწვანებული ტერიტორიების რუკით არსებული ურბანული (შიდა კვარტალური) გამწვანების მოხსნა მისაღებია;

დ) ქალაქ თბილისში, ჯორჯ ბალანჩინის ქუჩა N19-ში არსებულ მიწის ნაკვეთზე (საკადასტრო კოდი: N01.13.01.004.062) მოთხოვნილია სარეკრეაციო ზონა 1-ის (რზ-1) სატრანსპორტო ზონა 2-ით (ტზ-2) ცვლილება და გამწვანებული ტერიტორიების რუკით არსებული სარეკრეაციო ზონა 1-ის (რზ-1) მოხსნა.

ფუნქციური ზონის ცვლილების მიზანს წარმოადგენს საპროექტო მიწის ნაკვეთის სამშენებლოდ განვითარება.

ქალაქ თბილისის მუნიციპალიტეტის მერიის გარემოს დაცვის საქალაქო სამსახური, 2024 წლის 9 სექტემბრის N01242534363 წერილით, კომპეტენციის ფარგლებში, თანახმაა, რომ საპროექტო ტერიტორიაზე განხორციელდეს მოთხოვნილი ფუნქციური ზონის ცვლილება და ასევე, მოხსნას

თბილისის გამწვანებული ტერიტორიების თემატური რუკით გათვალისწინებული სარეკრეაციო ზონა 1 (რზ-1).

ქალაქ თბილისის მუნიციპალიტეტის საჯარო სამართლის იურიდიული პირის - ქალაქ თბილისის მუნიციპალიტეტის ტრანსპორტისა და ურბანული განვითარების სააგენტო, 2024 წლის 2 სექტემბრის N01242462495 წერილით, საპროექტო ტერიტორიასა და მის მიმდებარედ ფაქტობრივი სიტუაციისა და სატრანსპორტო ინფრასტრუქტურის არსებული მდგომარეობის გათვალისწინებით, მოთხოვნილი სახით ფუნქციური ზონის ცვლილების, კერძოდ, სარეკრეაციო ზონა 1-ის (რზ-1) სატრანსპორტო ზონა 2-ით (ტზ-2) ცვლილების წინააღმდეგი არ არის.

მოთხოვნილი სახით ფუნქციური ზონის ცვლილების შემდგომ ინტერაქტიულ რუკაში წარმოქმნილი ხარვეზის გასწორების მიზნით, საპროექტო ტერიტორიის მიმდებარედ არსებულ დაურეგისტრირებელ ტერიტორიაზე ქალაქ თბილისის მუნიციპალიტეტის საჯარო სამართლის იურიდიული პირის - ქალაქ თბილისის მუნიციპალიტეტის ტრანსპორტისა და ურბანული განვითარების სააგენტოს ინიციატივით ხორციელდება სარეკრეაციო ზონა 1-ის (რზ-1) სატრანსპორტო ზონა 2-ით (ტზ-2) ცვლილება და გამწვანებული ტერიტორიების რუკით არსებული სარეკრეაციო ზონა 1-ის (რზ-1) მოხსნა.

ზემოაღნიშნულის გათვალისწინებით, ქალაქ თბილისში, ჯორჯ ბალანჩინის ქუჩა N19-ში არსებულ მიწის ნაკვეთსა (საკადასტრო კოდი: N01.13.01.004.062) და მიმდებარედ არსებულ დაურეგისტრირებელ ტერიტორიაზე სარეკრეაციო ზონა 1-ის (რზ-1) სატრანსპორტო ზონა 2-ით (ტზ-2) ცვლილება და გამწვანებული ტერიტორიების რუკით არსებული სარეკრეაციო ზონა 1-ის (რზ-1) მოხსნა მისაღებია იმ პირობით, რომ საპროექტო მიწის ნაკვეთსა და მიმდებარე ტერიტორიაზე შეთანხმდება ერთიანი საგზაო მოძრაობის ორგანიზების სქემა.

საქართველოს ორგანული კანონის „ადგილობრივი თვითმმართველობის კოდექსის“ 75-ე მუხლის „ბ.ა“ და „ე.ბ“ ქვეპუნქტებისა და „ტექნიკური რეგლამენტის-დასახლებათა ტერიტორიების გამოყენებისა და განაშენიანების რეგულირების ძირითადი დებულებების დამტკიცების თაობაზე“ საქართველოს მთავრობის 2014 წლის 15 იანვრის N59 დადგენილებით დამტკიცებული ტექნიკური რეგლამენტის მე-14 მუხლის პირველი პუნქტისა და „ქ.თბილისის მუნიციპალიტეტის ტერიტორიების გამოყენებისა და განაშენიანების რეგულირების წესების დამტკიცების შესახებ“ ქალაქ თბილისის მუნიციპალიტეტის საკრებულოს 2016 წლის 24 მაისის N14-39 დადგენილებით დამტკიცებული წესების მე-9 მუხლის მე-12 პუნქტის საფუძველზე,

ქალაქ თბილისის მუნიციპალიტეტის მთავრობამ გადაწყვიტა:

1. მოწონებულ იქნეს „დედაქალაქის მიწათსარგებლობის გენერალური გეგმის დამტკიცების შესახებ“ ქალაქ თბილისის მუნიციპალიტეტის საკრებულოს 2019 წლის 15 მარტის N39-18 დადგენილებაში ცვლილების შეტანის თაობაზე“ ქალაქ თბილისის მუნიციპალიტეტის საკრებულოს დადგენილების პროექტი, ამ განკარგულების დანართის შესაბამისად, შემდეგ საკითხებზე:

ა) ქალაქ თბილისში, კველიძის ქუჩა N4-ში მდებარე მიწის ნაკვეთზე (საკადასტრო კოდი: N01.15.02.002.019), ასევე, N01.15.02.002.004 საკადასტრო კოდით რეგისტრირებული მიწის ნაკვეთის ნაწილსა და მიმდებარედ არსებულ დაურეგისტრირებელ ტერიტორიაზე საცხოვრებელი ზონა 5-ისა (სზ-5) და საცხოვრებელი ზონა 6-ის (სზ-6) სპეციალური ზონა 1-ით (სპეცზ-1) ცვლილება;

გ) ქალაქ თბილისში, ილია ჭავჭავაძის გამზირი N50ა-ში მდებარე; ქალაქ თბილისში, ილია ჭავჭავაძის გამზირის მიმდებარედ არსებული მიწის ნაკვეთების (საკადასტრო კოდები: N01.14.11.004.030; N01.14.11.004.050) ნაწილსა და მიმდებარედ არსებულ დაურეგისტრირებელ ტერიტორიაზე გამწვანებული ტერიტორიების რუკით არსებული სარეკრეაციო ზონა 1-ის (რზ-1) მოხსნა;


გ) ქალაქ თბილისში, რატევანის ქუჩა N20ა; ქალაქ თბილისში, რატევანის ქუჩა N20-ში არსებულ მიწის ნაკვეთებზე (საკადასტრო კოდები: N01.12.09.003.038; N01.12.09.003.005), ასევე, N01.12.09.003.028 საკადასტრო კოდით რეგისტრირებულ მიწის ნაკვეთსა და მიმდებარედ არსებულ დაურეგისტრირებელ ტერიტორიაზე გამწვანებული ტერიტორიების რუკით არსებული ურბანული (შიდაკვარტალური) გამწვანების მოხსნა;

დ) ქალაქ თბილისში, ჯორჯ ბალანჩინის ქუჩა N19-ში არსებულ მიწის ნაკვეთსა (საკადასტრო კოდი: N01.13.01.004.062) და მიმდებარედ არსებულ დაურეგისტრირებელ ტერიტორიაზე სარეკრეაციო ზონა 1-ის (რზ-1) სატრანსპორტო ზონა 2-ით (ტზ-2) ცვლილება და გამწვანებული ტერიტორიების რუკით არსებული სარეკრეაციო ზონა 1-ის (რზ-1) მოხსნა მისაღებია იმ პირობით, რომ საპროექტო მიწის ნაკვეთსა და მიმდებარე ტერიტორიაზე შეთანხმდება ერთიანი საგზაო მოძრაობის ორგანიზების სქემა.

2. კონტროლი განკარგულების შესრულებაზე დაევალოს ქალაქ თბილისის მუნიციპალიტეტის მერის პირველ მოადგილეს (ვიცე - მერი) ირაკლი ხმალაძეს.

3. ამ განკარგულების გასაჩივრება, დაინტერესებული მხარის მიერ, შესაძლებელია მისთვის განკარგულების გაცნობიდან ერთი თვის ვადაში, თბილისის საქალაქო სასამართლოში (მისამართი: ქ.თბილისი, დავით აღმაშენებლის ხეივანი N64), საქართველოს კანონმდებლობით დადგენილი წესით.

ქალაქ თბილისის მუნიციპალიტეტის მერი



კახა კალაძე

„დედაქალაქის მიწათსარგებლობის გენერალური გეგმის დამტკიცების შესახებ“ ქალაქ თბილისის მუნიციპალიტეტის საკრებულოს 2019 წლის 15 მარტის №39-18 დადგენილებაში ცვლილების შეტანის თაობაზე” ქალაქ თბილისის მუნიციპალიტეტის საკრებულოს დადგენილების პროექტის მოწონების თაობაზე

ქალაქ თბილისის მუნიციპალიტეტის მთავრობა განიხილავს შემდეგ საკითხებს:

ა) 2024 წლის 22 აგვისტოს N01242351058-67 განცხადებით ნინო მურჯიკენელმა (პ/ნ: 01010009209) მოითხოვა ქალაქ თბილისში, კველიძის ქუჩა N4-ში მდებარე მიწის ნაკვეთზე (საკადასტრო კოდი: N01.15.02.002.019) საცხოვრებელი ზონა 5 -ის (სზ-5) სპეციალური ზონა 1-ით (სპეცზ-1) ცვლილება;

ბ) 2024 წლის 4 სექტემბრის N01242192795-67 განცხადებით გიორგი გაჩეჩილაძემ (პ/ნ: 01008016732) მოითხოვა ქალაქ თბილისში, ილია ჭავჭავაძის გამზირის N50ა-ში მდებარე; ქალაქ თბილისში, ილია ჭავჭავაძის გამზირის მიმდებარედ არსებული მიწის ნაკვეთების (საკადასტრო კოდები: N01.14.11.004.030; N01.14.11.004.050) ნაწილზე გამწვანებული ტერიტორიების რუკით არსებული სარეკრეაციო ზონა 1-ის (რზ-1) მოხსნა;

გ) 2024 წლის 17 ივლისის N01241992638-67 განცხადებით ლევან ოქროპირიძემ (პ/ნ: 35001052365) მოითხოვა ქალაქ თბილისში, რატევანის ქუჩა N20ა; ქალაქ თბილისში, რატევანის I შესახვევი N4-ის მიმდებარედ; ქალაქ თბილისში, რატევანის ქუჩა N20-ში არსებულ მიწის ნაკვეთებზე (საკადასტრო კოდები: N01.12.09.003.038; N01.12.09.003.050; N01.12.09.003.005) გამწვანებული ტერიტორიების რუკით არსებული ურბანული (შიდაკვარტალური) გამწვანების მოხსნა;

დ) 2024 წლის 16 აგვისტოს N01242291138-67 განცხადებით გიორგი ჭუმბურიძემ (პ/ნ: 01030013137) მოითხოვა ქალაქ თბილისში, ჯორჯ ბალანჩინის ქუჩა N19-ში არსებულ მიწის ნაკვეთზე (საკადასტრო კოდი: N01.13.01.004.062) სარეკრეაციო ზონა 1-ის (რზ-1) სატრანსპორტო ზონა 2-ით (ტზ-2) ცვლილება და გამწვანებული ტერიტორიების რუკით არსებული სარეკრეაციო ზონა 1-ის (რზ-1) მოხსნა;

საქმისათვის არსებითი მნიშვნელობის მქონე გარემოებების შესწავლის შედეგად დადგინდა:

ა) ქალაქ თბილისში, კველიძის ქუჩა N4-ში მდებარე მიწის ნაკვეთზე (საკადასტრო კოდი: N01.15.02.002.019) მოთხოვნილია საცხოვრებელი ზონა 5-ის (სზ-5) სპეციალური ზონა 1-ით (სპეცზ-1) ცვლილება.

N01.15.02.002.019 საკადასტრო კოდით რეგისტრირებულ მიწის ნაკვეთზე ფუნქციური ზონის ცვლილების მიზანს წარმოადგენს ეკონომიკისა და მდგრადი განვითარების სამინისტროს ბალანსზე მყოფი, ახალი ადმინისტრაციული შენობა-ნაგებობის განთავსება.

„კულტურული მემკვიდრეობის შესახებ“ საქართველოს კანონის, „კულტურული მემკვიდრეობის ძეგლზე სამუშაოებისა და არქეოლოგიური სამუშაოების ნებართვის გაცემასთან დაკავშირებული ღონისძიებების შესახებ“ საქართველოს მთავრობის 2015 წლის 26 მარტის N137 დადგენილების, „საქართველოს კულტურისა და ძეგლთა დაცვის სამინისტროსგან ქალაქ თბილისის მუნიციპალიტეტისთვის უფლებამოსილების დელეგირების თაობაზე“ ქ. თბილისის მუნიციპალიტეტის საკრებულოს 2015 წლის 6 აპრილის N91 განკარგულებით დამტკიცებული ადმინისტრაციული ხელშეკრულების, „ქ. თბილისის მუნიციპალიტეტისა და საქართველოს კულტურისა და ძეგლთა დაცვის სამინისტროს წარმომადგენელთაგან ქ. თბილისის მუნიციპალიტეტის მერიაში შექმნილი კულტურული მემკვიდრეობის დაცვის საბჭოს დებულების დამტკიცების შესახებ“ ქალაქ თბილისის მუნიციპალიტეტის საკრებულოს 2015 წლის 17 აპრილის N9-34 დადგენილების თანახმად, აღნიშნული საკითხი განიხილა ქ. თბილისის მუნიციპალიტეტისა და საქართველოს განათლების, მეცნიერების, კულტურისა და სპორტის სამინისტროს წარმომადგენელთაგან ქ. თბილისის მუნიციპალიტეტის მერიაში შექმნილმა კულტურული მემკვიდრეობის დაცვის საბჭომ (ოქმი N33, 05.09.2024 წ.), რომლის გადაწყვეტილების საფუძველზეც ქალაქ თბილისში, კვეკელიძის ქუჩა N4-ში მდებარე მიწის ნაკვეთზე (საკადასტრო კოდი: N01.15.02.002.019) საცხოვრებელი ზონა 5-ის (სზ-5) სპეციალური ზონა 1-ით (სპეცზ-1) ცვლილების საკითხს, შემდგომში მასზე ადმინისტრაციული ნაგებობის განთავსების მიზნობრიობით, მიეცა დადებითი შეფასება (N60-01242493818; 05.09.2024 წ.).

მოთხოვნილი სახით ფუნქციური ზონის ცვლილების შემდგომ რუკაში წარმოქმნილი ხარვეზის გასწორების მიზნით, N01.15.02.002.019 და N01.15.02.002.004 საკადასტრო კოდებით რეგისტრირებული მიწის ნაკვეთების ნაწილსა და მიმდებარედ არსებულ დაურეგისტრირებელ ტერიტორიაზე ქალაქ თბილისის მუნიციპალიტეტის საჯარო სამართლის იურიდიული პირის - ქალაქ თბილისის მუნიციპალიტეტის ტრანსპორტისა და ურბანული განვითარების სააგენტოს ინიციატივით ხორციელდება საცხოვრებელი ზონა 6-ის (სზ-6) სპეციალური ზონა 1-ით (სპეცზ-1) ცვლილება.

ზემოაღნიშნულის გათვალისწინებით, ქალაქ თბილისში, კვეკელიძის ქუჩა N4-ში მდებარე მიწის ნაკვეთზე (საკადასტრო კოდი: N01.15.02.002.019), ასევე, N01.15.02.002.004 საკადასტრო კოდით რეგისტრირებული მიწის ნაკვეთის ნაწილსა და მიმდებარედ არსებულ დაურეგისტრირებელ ტერიტორიაზე საცხოვრებელი ზონა 5-ისა (სზ-5) და საცხოვრებელი ზონა 6-ის (სზ-6) სპეციალური ზონა 1-ით (სპეცზ-1) ცვლილება მისაღებია;

ბ) ქალაქ თბილისში, ილია ჭავჭავაძის გამზირის N50ა-ში მდებარე; ქალაქ თბილისში, ილია ჭავჭავაძის გამზირის მიმდებარედ არსებული მიწის ნაკვეთების (საკადასტრო კოდები: N01.14.11.004.030; N01.14.11.004.050) ნაწილზე მოთხოვნილია გამწვანებული ტერიტორიების რუკით არსებული სარეკრეაციო ზონა 1-ის (რზ-1) მოხსნა.

ფუნქციური ზონის ცვლილების მიზანს წარმოადგენს მიწათსარგებლობის გენერალურ გეგმაში ცვლილება ფაქტობრივი, არსებული მდგომარეობის გათვალისწინებით.

ამასთან, ქალაქ თბილისის მუნიციპალიტეტის მერიის გარემოს დაცვის საქალაქო სამსახური, 2024 წლის 10 სექტემბრის N01242544222 წერილით, კომპეტენციის ფარგლებში თანახმაა, რომ საპროექტო ტერიტორიაზე განხორციელდეს თბილისის გამწვანებული ტერიტორიების თემატური რუკით გათვალისწინებული სარეკრეაციო ზონა 1-ის (რზ-1) მოხსნა.

მოთხოვნილი სახით ფუნქციური ზონის ცვლილების შემდგომ რუკაში წარმოქმნილი ხარვეზის გასწორების მიზნით, N01.14.11.004.030; N01.14.11.004.050 საკადასტრო კოდებით რეგისტრირებული მიწის ნაკვეთების მიმდებარედ არსებულ დაურეგისტრირებელ ტერიტორიაზე ქალაქ თბილისის მუნიციპალიტეტის საჯარო სამართლის იურიდიული პირის - ქალაქ თბილისის მუნიციპალიტეტის ტრანსპორტისა და ურბანული განვითარების სააგენტოს ინიციატივით ხორციელდება გამწვანებული ტერიტორიების რუკით არსებული სარეკრეაციო ზონა 1-ის (რზ-1) მოხსნა.

ზემოაღნიშნულის გათვალისწინებით, ქალაქ თბილისში, ილია ჭავჭავაძის გამზირის N50ა-ში მდებარე; ქალაქ თბილისში, ილია ჭავჭავაძის გამზირის მიმდებარედ არსებული მიწის ნაკვეთების (საკადასტრო კოდები: N01.14.11.004.030; N01.14.11.004.050) ნაწილსა და მიმდებარედ არსებულ დაურეგისტრირებელ ტერიტორიაზე გამწვანებული ტერიტორიების რუკით არსებული სარეკრეაციო ზონა 1-ის (რზ-1) მოხსნა მიაღებია;

გ) ქალაქ თბილისში, რატევანის ქუჩა N20ა; ქალაქ თბილისში, რატევანის I შესახვევი N4-ის მიმდებარედ; ქალაქ თბილისში, რატევანის ქუჩა N20-ში არსებულ მიწის ნაკვეთებზე (საკადასტრო კოდები: N01.12.09.003.038; N01.12.09.003.050; N01.12.09.003.005) მოთხოვნილია გამწვანებული ტერიტორიების რუკით არსებული ურბანული (შიდა კვარტალური) გამწვანების მოხსნა.

ფუნქციური ზონის ცვლილების მიზანს წარმოადგენს საპროექტო მიწის ნაკვეთებზე „დედაქალაქის მიწათსარგებლობის გენერალური გეგმის დამტკიცების შესახებ“ ქალაქ თბილისის მუნიციპალიტეტის საკრებულოს 2014 წლის 30 დეკემბრის №20-105 დადგენილებით დამტკიცებული დედაქალაქის მიწათსარგებლობის გენერალური გეგმით გათვალისწინებული ფუნქციური ზონის დაბრუნება.

ქალაქ თბილისის მუნიციპალიტეტის მერიის გარემოს დაცვის საქალაქო სამსახური, 2024 წლის 23 ივლისის N18-01242053127 წერილით, კომპეტენციის ფარგლებში თანახმაა, რომ საპროექტო ტერიტორიაზე განხორციელდეს თბილისის გამწვანებული ტერიტორიების თემატური რუკით გათვალისწინებული შიდაკვარტალური და მცირე ზომის ურბანული გამწვანებული არელების მოხსნა.

ვინაიდან N01.12.09.003.050 საკადასტრო კოდით რეგისტრირებული მიწის ნაკვეთი წარმოადგენს ქალაქ თბილისის მუნიციპალიტეტის მიერ განკარგულ ტერიტორიას, საკითხი კომპეტენციის ფარგლებში განიხილა ქალაქ თბილისის მუნიციპალიტეტის მერიის სსიპ ქონების მართვის სააგენტომ, რომელმაც 2024 წლის 3 სექტემბრის N61-01242473028 წერილით, N01.12.09.003.050 საკადასტრო კოდით რეგისტრირებულ მიწის ნაკვეთზე ურბანული (შიდაკვარტალური) გამწვანების მოხსნა მიზანშეწონილად არ მიიჩნია.

მოთხოვნილი სახით ფუნქციური ზონის ცვლილების შემდგომ, ინტერაქტიულ რუკაში წარმოქმნილი ხარვეზის გასწორების მიზნით, საპროექტო ტერიტორიის მიღმა, N01.12.09.003.028 საკადასტრო კოდით რეგისტრირებულ მიწის ნაკვეთსა და მიმდებარედ არსებულ დაურეგისტრირებელ ტერიტორიაზე ქალაქ თბილისის მუნიციპალიტეტის საჯარო სამართლის იურიდიული პირის - ქალაქ თბილისის მუნიციპალიტეტის ტრანსპორტისა და ურბანული განვითარების სააგენტოს ინიციატივით ხორციელდება გამწვანებული ტერიტორიების თემატური რუკით გათვალისწინებული შიდაკვარტალური და მცირე ზომის ურბანული გამწვანებული არელების მოხსნა.

ზემოაღნიშნულის გათვალისწინებით, ქალაქ თბილისში, რატევანის ქუჩა N20ა; ქალაქ თბილისში, რატევანის ქუჩა N20-ში არსებულ მიწის ნაკვეთებზე (საკადასტრო კოდები: N01.12.09.003.038; N01.12.09.003.005), ასევე, N01.12.09.003.028 საკადასტრო კოდით რეგისტრირებულ მიწის ნაკვეთსა და მიმდებარედ არსებულ დაურეგისტრირებელ ტერიტორიაზე გამწვანებული ტერიტორიების რუკით არსებული ურბანული (შიდაკვარტალური) გამწვანების მოხსნა მისაღებია;

დ) ქალაქ თბილისში, ჯორჯ ბალანჩინის ქუჩა N19-ში არსებულ მიწის ნაკვეთზე (საკადასტრო კოდი: N01.13.01.004.062) მოთხოვნილია სარეკრეაციო ზონა 1-ის (რზ-1) სატრანსპორტო ზონა 2-ით (ტზ-2) ცვლილება და გამწვანებული ტერიტორიების რუკით არსებული სარეკრეაციო ზონა 1-ის (რზ-1) მოხსნა.

ფუნქციური ზონის ცვლილების მიზანს წარმოადგენს საპროექტო მიწის ნაკვეთის სამშენებლოდ განვითარება.

ქალაქ თბილისის მუნიციპალიტეტის მერიის გარემოს დაცვის საქალაქო სამსახური, 2024 წლის 9 სექტემბრის N01242534363 წერილით, კომპეტენციის ფარგლებში თანახმაა, რომ საპროექტო ტერიტორიაზე განხორციელდეს მოთხოვნილი ფუნქციური ზონის ცვლილება და ასევე, მოიხსნას თბილისის გამწვანებული ტერიტორიების თემატური რუკით გათვალისწინებული სარეკრეაციო ზონა 1 (რზ-1).

ქალაქ თბილისის მუნიციპალიტეტის საჯარო სამართლის იურიდიული პირის - ქალაქ თბილისის მუნიციპალიტეტის ტრანსპორტისა და ურბანული განვითარების სააგენტო, 2024 წლის 2 სექტემბრის N01242462495 წერილით, საპროექტო ტერიტორიასა და მის მიმდებარედ ფაქტობრივი სიტუაციისა და სატრანსპორტო ინფრასტრუქტურის არსებული მდგომარეობის გათვალისწინებით, მოთხოვნილი სახით

ფუნქციური ზონის ცვლილების, კერძოდ, სარეკრეაციო ზონა 1-ის (რზ-1) სატრანსპორტო ზონა 2-ით (ტზ-2) ცვლილების წინააღმდეგი არ არის.

მოთხოვნილი სახით ფუნქციური ზონის ცვლილების შემდგომ ინტერაქტიულ რუკაში წარმოქნილი ხარვეზის გასწორების მიზნით, საპროექტო ტერიტორიის მიმდებარედ არსებულ დაურეგისტრირებელ ტერიტორიაზე ქალაქ თბილისის მუნიციპალიტეტის საჯარო სამართლის იურიდიული პირის - ქალაქ თბილისის მუნიციპალიტეტის ტრანსპორტისა და ურბანული განვითარების სააგენტოს ინიციატივით ხორციელდება სარეკრეაციო ზონა 1-ის (რზ-1) სატრანსპორტო ზონა 2-ით (ტზ-2) ცვლილება და გამწვანებული ტერიტორიების რუკით არსებული სარეკრეაციო ზონა 1-ის (რზ-1) მოხსნა.

ზემოაღნიშნულის გათვალისწინებით, ქალაქ თბილისში, ჯორჯ ბალანჩინის ქუჩა N19-ში არსებულ მიწის ნაკვეთსა (საკადასტრო კოდი: N01.13.01.004.062) და მიმდებარედ არსებულ დაურეგისტრირებელ ტერიტორიაზე სარეკრეაციო ზონა 1-ის (რზ-1) სატრანსპორტო ზონა 2-ით (ტზ-2) ცვლილება და გამწვანებული ტერიტორიების რუკით არსებული სარეკრეაციო ზონა 1-ის (რზ-1) მოხსნა მისაღებია **იმ პირობით, რომ საპროექტო მიწის ნაკვეთსა და მიმდებარე ტერიტორიაზე შეთანხმდება ერთიანი საგზაო მოძრაობის ორგანიზების სქემა.**

საქართველოს ორგანული კანონის „ადგილობრივი თვითმმართველობის კოდექსის“ 75-ე მუხლის „ბ.ა“ და „ე.ბ“ ქვეპუნქტებისა და „ტექნიკური რეგლამენტის-დასახლებათა ტერიტორიების გამოყენებისა და განაშენიანების რეგულირების ძირითადი დებულებების დამტკიცების თაობაზე“ საქართველოს მთავრობის 2014 წლის 15 იანვრის №59 დადგენილებით დამტკიცებული ტექნიკური რეგლამენტის მე-14 მუხლის პირველი პუნქტისა და „ქ. თბილისის მუნიციპალიტეტის ტერიტორიების გამოყენებისა და განაშენიანების რეგულირების წესების დამტკიცების შესახებ“ ქალაქ თბილისის მუნიციპალიტეტის საკრებულოს 2016 წლის 24 მაისის №14-39 დადგენილებით დამტკიცებული წესების მე-9 მუხლის მე-12 პუნქტის საფუძველზე,

ქალაქ თბილისის მუნიციპალიტეტის მთავრობამ გადაწყვიტა:

მოწონებულ იქნეს „დედაქალაქის მიწათსარგებლობის გენერალური გეგმის დამტკიცების შესახებ“ ქალაქ თბილისის მუნიციპალიტეტის საკრებულოს 2019 წლის 15 მარტის №39-18 დადგენილებაში ცვლილების შეტანის თაობაზე“ ქალაქ თბილისის მუნიციპალიტეტის საკრებულოს დადგენილების პროექტი, ამ განკარგულების დანართის შესაბამისად, შემდეგ საკითხებზე:

ა) ქალაქ თბილისში, კველიძის ქუჩა N4-ში მდებარე მიწის ნაკვეთზე (საკადასტრო კოდი: N01.15.02.002.019), ასევე, N01.15.02.002.004 საკადასტრო კოდით რეგისტრირებული მიწის ნაკვეთის ნაწილსა

და მიმდებარედ არსებულ დაურეგისტრირებელ ტერიტორიაზე საცხოვრებელი ზონა 5-ისა (სზ-5) და საცხოვრებელი ზონა 6-ის (სზ-6) სპეციალური ზონა 1-ით (სპეცზ-1) ცვლილება;

გ) ქალაქ თბილისში, ილია ჭავჭავაძის გამზირის N50ა-ში მდებარე; ქალაქ თბილისში, ილია ჭავჭავაძის გამზირის მიმდებარედ არსებული მიწის ნაკვეთების (საკადასტრო კოდები: N01.14.11.004.030; N01.14.11.004.050) ნაწილსა და მიმდებარედ არსებულ დაურეგისტრირებელ ტერიტორიაზე გამწვანებული ტერიტორიების რუკით არსებული სარეკრეაციო ზონა 1-ის (რზ-1) მოხსნა;

გ) ქალაქ თბილისში, რატევანის ქუჩა N20ა; ქალაქ თბილისში, რატევანის ქუჩა N20-ში არსებულ მიწის ნაკვეთებზე (საკადასტრო კოდები: N01.12.09.003.038; N01.12.09.003.005), ასევე, N01.12.09.003.028 საკადასტრო კოდით რეგისტრირებულ მიწის ნაკვეთსა და მიმდებარედ არსებულ დაურეგისტრირებელ ტერიტორიაზე გამწვანებული ტერიტორიების რუკით არსებული ურბანული (შიდაკვარტალური) გამწვანების მოხსნა;

დ) ქალაქ თბილისში, ჯორჯ ბალანჩინის ქუჩა N19-ში არსებულ მიწის ნაკვეთსა (საკადასტრო კოდი: N01.13.01.004.062) და მიმდებარედ არსებულ დაურეგისტრირებელ ტერიტორიაზე სარეკრეაციო ზონა 1-ის (რზ-1) სატრანსპორტო ზონა 2-ით (ტზ-2) ცვლილება და გამწვანებული ტერიტორიების რუკით არსებული სარეკრეაციო ზონა 1-ის (რზ-1) მოხსნა მისაღებია **იმ პირობით, რომ საპროექტო მიწის ნაკვეთსა და მიმდებარე ტერიტორიაზე შეთანხმდება ერთიანი საგზაო მოძრაობის ორგანიზების სქემა.**

2. კონტროლი განკარგულების შესრულებაზე დაევალოს ქალაქ თბილისის მუნიციპალიტეტის მერის პირველ მოადგილეს (ვიცე - მერს) ირაკლი ხმაღამეს.

3. ამ განკარგულების გასაჩივრება, დაინტერესებული მხარის მიერ, შესაძლებელია მისთვის განკარგულების გაცნობიდან ერთი თვის ვადაში, თბილისის საქალაქო სასამართლოში (მისამართი: ქ. თბილისი, დავით აღმაშენებლის ხეივანი, №64) საქართველოს კანონმდებლობით დადგენილი წესით.

ქალაქ თბილისის მუნიციპალიტეტის მერი

კახა კალაძე

ქალაქ თბილისის მუნიციპალიტეტის საკრებულოს

დადგენილება №

___ 2024 წ.

ქ. თბილისი

„დედაქალაქის მიწათსარგებლობის გენერალური გეგმის დამტკიცების შესახებ“ ქალაქ თბილისის მუნიციპალიტეტის საკრებულოს 2019 წლის 15 მარტის №39-18 დადგენილებაში ცვლილების შეტანის თაობაზე

„ნორმატიული აქტების შესახებ“ საქართველოს ორგანული კანონის მე-20 მუხლის თანახმად, ქალაქ თბილისის მუნიციპალიტეტის საკრებულო ადგენს:

მუხლი 1

შეტანილ იქნეს ცვლილება „დედაქალაქის მიწათსარგებლობის გენერალური გეგმის დამტკიცების შესახებ“ ქ. თბილისის მუნიციპალიტეტის საკრებულოს 2019 წლის 15 მარტის №39-18 დადგენილებაში (სსმ, ვებგვერდი: www.matsne.gov.ge, 15/03/2019, სარეგისტრაციო კოდი: 330090020.35.101.016587) და დადგენილების პირველი პუნქტით დამტკიცებული დედაქალაქის მიწათსარგებლობის გენერალური გეგმის გრაფიკული ნაწილი – რუკა (ფუნქციური ზონები) ჩამოყალიბდეს თანდართული რედაქციით.

მუხლი 2

დადგენილება ამოქმედდეს გამოქვეყნებისთანავე.

ქალაქ თბილისის მუნიციპალიტეტის

საკრებულოს თავმჯდომარე

გიორგი ტყემალაძე

„დედაქალაქის მიწათსარგებლობის გენერალური გეგმის დამტკიცების შესახებ“ ქალაქ თბილისის მუნიციპალიტეტის საკრებულოს 2019 წლის 15 მარტის №39-18 დადგენილებაში ცვლილების შეტანის თაობაზე“ ქალაქ თბილისის მუნიციპალიტეტის საკრებულოს დადგენილების პროექტის განმარტებითი ბარათი

ა) პროექტის მიღების (გამოცემის) მიზეზი/ძირითადი დამახასიათებელი ნიშნები:

„დედაქალაქის მიწათსარგებლობის გენერალური გეგმის დამტკიცების შესახებ“ ქალაქ თბილისის მუნიციპალიტეტის საკრებულოს 2019 წლის 15 მარტის №39-18 დადგენილებით დამტკიცებულ მიწათსარგებლობის გენერალურ გეგმის გრაფიკული ნაწილის - რუკის ცვლილება განპირობებულია შემდეგი მიზეზებით:

ა) ქალაქ თბილისში, კველიძის ქუჩა N4-ში მდებარე მიწის ნაკვეთზე (საკადასტრო კოდი: N01.15.02.002.019) მოთხოვნილია საცხოვრებელი ზონა 5-ის (სზ-5) სპეციალური ზონა 1-ით (სპეცზ-1) ცვლილება.

N01.15.02.002.019 საკადასტრო კოდით რეგისტრირებულ მიწის ნაკვეთზე ფუნქციური ზონის ცვლილების მიზანს წარმოადგენს ეკონომიკისა და მდგრადი განვითარების სამინისტროს ბალანსზე მყოფი, ახალი ადმინისტრაციული შენობა-ნაგებობის განთავსება.

„კულტურული მემკვიდრეობის შესახებ“ საქართველოს კანონის, „კულტურული მემკვიდრეობის ძეგლზე სამუშაოებისა და არქეოლოგიური სამუშაოების ნებართვის გაცემასთან დაკავშირებული ღონისძიებების შესახებ“ საქართველოს მთავრობის 2015 წლის 26 მარტის N137 დადგენილების, „საქართველოს კულტურისა და ძეგლთა დაცვის სამინისტროსგან ქალაქ თბილისის მუნიციპალიტეტისთვის უფლებამოსილების დელეგირების თაობაზე“ ქ. თბილისის მუნიციპალიტეტის საკრებულოს 2015 წლის 6 აპრილის N91 განკარგულებით დამტკიცებული ადმინისტრაციული ხელშეკრულების, „ქ. თბილისის მუნიციპალიტეტისა და საქართველოს კულტურისა და ძეგლთა დაცვის სამინისტროს წარმომადგენელთაგან ქ. თბილისის მუნიციპალიტეტის მერიაში შექმნილი კულტურული მემკვიდრეობის დაცვის საბჭოს დებულების დამტკიცების შესახებ“ ქალაქ თბილისის მუნიციპალიტეტის საკრებულოს 2015 წლის 17 აპრილის N9-34 დადგენილების თანახმად, აღნიშნული საკითხი განიხილა ქ. თბილისის მუნიციპალიტეტისა და საქართველოს განათლების, მეცნიერების, კულტურისა და სპორტის სამინისტროს წარმომადგენელთაგან ქ. თბილისის მუნიციპალიტეტის მერიაში შექმნილმა კულტურული მემკვიდრეობის დაცვის საბჭომ (ოქმი N33, 05.09.2024 წ.), რომლის გადაწყვეტილების საფუძველზეც ქალაქ თბილისში, კველიძის ქუჩა N4-ში მდებარე მიწის ნაკვეთზე (საკადასტრო კოდი: N01.15.02.002.019) საცხოვრებელი ზონა 5-ის (სზ-5) სპეციალური ზონა 1-

ით (სპეცზ-1) ცვლილების საკითხს, შემდგომში მასზე ადმინისტრაციული ნაგებობის განთავსების მიზნობრიობით, მიეცა დადებითი შეფასება (N60-01242493818; 05.09.2024 წ.).

მოთხოვნილი სახით ფუნქციური ზონის ცვლილების შემდგომ რუკაში წარმოქმნილი ხარვეზის გასწორების მიზნით, N01.15.02.002.019 და N01.15.02.002.004 საკადასტრო კოდებით რეგისტრირებული მიწის ნაკვეთების ნაწილსა და მიმდებარედ არსებულ დაურეგისტრირებელ ტერიტორიაზე ქალაქ თბილისის მუნიციპალიტეტის საჯარო სამართლის იურიდიული პირის - ქალაქ თბილისის მუნიციპალიტეტის ტრანსპორტისა და ურბანული განვითარების სააგენტოს ინიციატივით ხორციელდება საცხოვრებელი ზონა 6-ის (სზ-6) სპეციალური ზონა 1-ით (სპეცზ-1) ცვლილება.

ზემოაღნიშნულის გათვალისწინებით, ქალაქ თბილისში, კვეკელიძის ქუჩა N4-ში მდებარე მიწის ნაკვეთზე (საკადასტრო კოდი: N01.15.02.002.019), ასევე, N01.15.02.002.004 საკადასტრო კოდით რეგისტრირებული მიწის ნაკვეთის ნაწილსა და მიმდებარედ არსებულ დაურეგისტრირებელ ტერიტორიაზე საცხოვრებელი ზონა 5-ისა (სზ-5) და საცხოვრებელი ზონა 6-ის (სზ-6) სპეციალური ზონა 1-ით (სპეცზ-1) ცვლილება მისაღებია;

ბ) ქალაქ თბილისში, ილია ჭავჭავაძის გამზირის N50ა-ში მდებარე; ქალაქ თბილისში, ილია ჭავჭავაძის გამზირის მიმდებარედ არსებული მიწის ნაკვეთების (საკადასტრო კოდები: N01.14.11.004.030; N01.14.11.004.050) ნაწილზე მოთხოვნილია გამწვანებული ტერიტორიების რუკით არსებული სარეკრეაციო ზონა 1-ის (რზ-1) მოხსნა.

ფუნქციური ზონის ცვლილების მიზანს წარმოადგენს მიწათსარგებლობის გენერალურ გეგმაში ცვლილება ფაქტობრივი, არსებული მდგომარეობის გათვალისწინებით.

ამასთან, ქალაქ თბილისის მუნიციპალიტეტის მერიის გარემოს დაცვის საქალაქო სამსახური, 2024 წლის 10 სექტემბრის N01242544222 წერილით, კომპეტენციის ფარგლებში თანახმაა, რომ საპროექტო ტერიტორიაზე განხორციელდეს თბილისის გამწვანებული ტერიტორიების თემატური რუკით გათვალისწინებული სარეკრეაციო ზონა 1-ის (რზ-1) მოხსნა.

მოთხოვნილი სახით ფუნქციური ზონის ცვლილების შემდგომ რუკაში წარმოქმნილი ხარვეზის გასწორების მიზნით, N01.14.11.004.030; N01.14.11.004.050 საკადასტრო კოდებით რეგისტრირებული მიწის ნაკვეთების მიმდებარედ არსებულ დაურეგისტრირებელ ტერიტორიაზე ქალაქ თბილისის მუნიციპალიტეტის საჯარო სამართლის იურიდიული პირის - ქალაქ თბილისის მუნიციპალიტეტის ტრანსპორტისა და ურბანული განვითარების სააგენტოს ინიციატივით ხორციელდება გამწვანებული ტერიტორიების რუკით არსებული სარეკრეაციო ზონა 1-ის (რზ-1) მოხსნა.

ზემოაღნიშნულის გათვალისწინებით, ქალაქ თბილისში, ილია ჭავჭავაძის გამზირის N50ა-ში მდებარე; ქალაქ თბილისში, ილია ჭავჭავაძის გამზირის მიმდებარედ არსებული მიწის ნაკვეთების (საკადასტრო კოდები: N01.14.11.004.030; N01.14.11.004.050) ნაწილსა და მიმდებარედ არსებულ დაურეგისტრირებელ ტერიტორიაზე გამწვანებული ტერიტორიების რუკით არსებული სარეკრეაციო ზონა 1-ის (რზ-1) მოხსნა მიაღებია;

გ) ქალაქ თბილისში, რატევანის ქუჩა N20ა; ქალაქ თბილისში, რატევანის I შესახვევი N4-ის მიმდებარედ; ქალაქ თბილისში, რატევანის ქუჩა N20-ში არსებულ მიწის ნაკვეთებზე (საკადასტრო კოდები: N01.12.09.003.038; N01.12.09.003.050; N01.12.09.003.005) მოთხოვნილია გამწვანებული ტერიტორიების რუკით არსებული ურბანული (შიდა კვარტალური) გამწვანების მოხსნა.

ფუნქციური ზონის ცვლილების მიზანს წარმოადგენს საპროექტო მიწის ნაკვეთებზე „დედაქალაქის მიწათსარგებლობის გენერალური გეგმის დამტკიცების შესახებ“ ქალაქ თბილისის მუნიციპალიტეტის საკრებულოს 2014 წლის 30 დეკემბრის №20-105 დადგენილებით დამტკიცებული დედაქალაქის მიწათსარგებლობის გენერალური გეგმით გათვალისწინებული ფუნქციური ზონის დაბრუნება.

ქალაქ თბილისის მუნიციპალიტეტის მერიის გარემოს დაცვის საქალაქო სამსახური, 2024 წლის 23 ივლისის N18-01242053127 წერილით, კომპეტენციის ფარგლებში თანახმაა, რომ საპროექტო ტერიტორიაზე განხორციელდეს თბილისის გამწვანებული ტერიტორიების თემატური რუკით გათვალისწინებული შიდაკვარტალური და მცირე ზომის ურბანული გამწვანებული არეალების მოხსნა.

ვინაიდან N01.12.09.003.050 საკადასტრო კოდით რეგისტრირებული მიწის ნაკვეთი წარმოადგენს ქალაქ თბილისის მუნიციპალიტეტის მიერ განკარგულ ტერიტორიას, საკითხი კომპეტენციის ფარგლებში განიხილა ქალაქ თბილისის მუნიციპალიტეტის მერიის სსიპ ქონების მართვის სააგენტომ, რომელმაც 2024 წლის 3 სექტემბრის N61-01242473028 წერილით, N01.12.09.003.050 საკადასტრო კოდით რეგისტრირებულ მიწის ნაკვეთზე ურბანული (შიდაკვარტალური) გამწვანების მოხსნა მიზანშეწონილად არ მიიჩნია.

მოთხოვნილი სახით ფუნქციური ზონის ცვლილების შემდგომ, ინტერაქტიულ რუკაში წარმოქმნილი ხარვეზის გასწორების მიზნით, საპროექტო ტერიტორიის მიღმა, N01.12.09.003.028 საკადასტრო კოდით რეგისტრირებულ მიწის ნაკვეთსა და მიმდებარედ არსებულ დაურეგისტრირებელ ტერიტორიაზე ქალაქ თბილისის მუნიციპალიტეტის საჯარო სამართლის იურიდიული პირის - ქალაქ თბილისის მუნიციპალიტეტის ტრანსპორტისა და ურბანული განვითარების სააგენტოს ინიციატივით ხორციელდება გამწვანებული ტერიტორიების თემატური რუკით გათვალისწინებული შიდაკვარტალური და მცირე ზომის ურბანული გამწვანებული არეალების მოხსნა.

ზემოაღნიშნულის გათვალისწინებით, ქალაქ თბილისში, რატევანის ქუჩა N20ა; ქალაქ თბილისში, რატევანის ქუჩა N20-ში არსებულ მიწის ნაკვეთებზე (საკადასტრო კოდები: N01.12.09.003.038; N01.12.09.003.005), ასევე, N01.12.09.003.028 საკადასტრო კოდით რეგისტრირებულ მიწის ნაკვეთსა და მიმდებარედ არსებულ დაურეგისტრირებელ ტერიტორიაზე გამწვანებული ტერიტორიების რუკით არსებული ურბანული (შიდა კვარტალური) გამწვანების მოხსნა მისაღებია;

დ) ქალაქ თბილისში, ჯორჯ ბალანჩინის ქუჩა N19-ში არსებულ მიწის ნაკვეთზე (საკადასტრო კოდი: N01.13.01.004.062) მოთხოვნილია სარეკრეაციო ზონა 1-ის (რზ-1) სატრანსპორტო ზონა 2-ით (ტზ-2) ცვლილება და გამწვანებული ტერიტორიების რუკით არსებული სარეკრეაციო ზონა 1-ის (რზ-1) მოხსნა.

ფუნქციური ზონის ცვლილების მიზანს წარმოადგენს საპროექტო მიწის ნაკვეთის სამშენებლოდ განვითარება.

ქალაქ თბილისის მუნიციპალიტეტის მერიის გარემოს დაცვის საქალაქო სამსახური, 2024 წლის 9 სექტემბრის N01242534363 წერილით, კომპეტენციის ფარგლებში თანახმაა, რომ საპროექტო ტერიტორიაზე განხორციელდეს მოთხოვნილი ფუნქციური ზონის ცვლილება და ასევე, მოიხსნას თბილისის გამწვანებული ტერიტორიების თემატური რუკით გათვალისწინებული სარეკრეაციო ზონა 1 (რზ-1).

ქალაქ თბილისის მუნიციპალიტეტის საჯარო სამართლის იურიდიული პირის - ქალაქ თბილისის მუნიციპალიტეტის ტრანსპორტისა და ურბანული განვითარების სააგენტო, 2024 წლის 2 სექტემბრის N01242462495 წერილით, საპროექტო ტერიტორიასა და მის მიმდებარედ ფაქტობრივი სიტუაციისა და სატრანსპორტო ინფრასტრუქტურის არსებული მდგომარეობის გათვალისწინებით, მოთხოვნილი სახით ფუნქციური ზონის ცვლილების, კერძოდ, სარეკრეაციო ზონა 1-ის (რზ-1) სატრანსპორტო ზონა 2-ით (ტზ-2) ცვლილების წინააღმდეგი არ არის.

მოთხოვნილი სახით ფუნქციური ზონის ცვლილების შემდგომ ინტერაქტიულ რუკაში წარმოქმნილი ხარვეზის გასწორების მიზნით, საპროექტო ტერიტორიის მიმდებარედ არსებულ დაურეგისტრირებელ ტერიტორიაზე ქალაქ თბილისის მუნიციპალიტეტის საჯარო სამართლის იურიდიული პირის - ქალაქ თბილისის მუნიციპალიტეტის ტრანსპორტისა და ურბანული განვითარების სააგენტოს ინიციატივით ხორციელდება სარეკრეაციო ზონა 1-ის (რზ-1) სატრანსპორტო ზონა 2-ით (ტზ-2) ცვლილება და გამწვანებული ტერიტორიების რუკით არსებული სარეკრეაციო ზონა 1-ის (რზ-1) მოხსნა.

ზემოაღნიშნულის გათვალისწინებით, ქალაქ თბილისში, ჯორჯ ბალანჩინის ქუჩა N19-ში არსებულ მიწის ნაკვეთსა (საკადასტრო კოდი: N01.13.01.004.062) და მიმდებარედ არსებულ დაურეგისტრირებელ ტერიტორიაზე სარეკრეაციო ზონა 1-ის (რზ-1) სატრანსპორტო ზონა 2-ით (ტზ-2) ცვლილება და გამწვანებული ტერიტორიების რუკით არსებული სარეკრეაციო ზონა 1-ის (რზ-1) მოხსნა მისაღებია **იმ პირობით, რომ**

საპროექტო მიწის ნაკვეთსა და მიმდებარე ტერიტორიაზე შეთანხმდება ერთიანი საგზაო მოძრაობის ორგანიზების სქემა.

ბ) პროექტის მიღებასთან დაკავშირებული საფინანსო- ეკონომიკური გაანგარიშება:

დადგენილების ამოქმედებისთვის საბიუჯეტო სახსრები საჭირო არ არის.

გ) ბავშვის უფლებრივ მდგომარეობაზე ზეგავლენის შეფასება, რასაც გამოიწვევს პროექტის მიღება (გამოცემა):

დადგენილების ამოქმედება არ მოახდენს ზეგავლენას ბავშვთა უფლებრივ მდგომარეობაზე.

დ) პროექტის ავტორი: ქალაქ თბილისის მუნიციპალიტეტის მერია.

ე) პროექტის წარმდგენი: ქალაქ თბილისის მუნიციპალიტეტის მერი.

„დედაქალაქის მიწათსარგებლობის გენერალური გეგმის დამტკიცების შესახებ“ ქალაქ თბილისის მუნიციპალიტეტის საკრებულოს 2019 წლის 15 მარტის №39-18 დადგენილებაში ცვლილების შეტანის თაობაზე“ ქალაქ თბილისის მუნიციპალიტეტის საკრებულოს დადგენილების პროექტის მოწონების თაობაზე“ ქალაქ თბილისის მუნიციპალიტეტის მთავრობის განკარგულების პროექტის განმარტებითი ბარათი

ა) პროექტის მიღების (გამოცემის) მიზეზი/ძირითადი დამახასიათებელი ნიშნები:

ქალაქ თბილისის მუნიციპალიტეტის მთავრობა იწონებს „დედაქალაქის მიწათსარგებლობის გენერალური გეგმის დამტკიცების შესახებ“ ქალაქ თბილისის მუნიციპალიტეტის საკრებულოს 2019 წლის 15 მარტის №39-18 დადგენილებაში ცვლილების შეტანის თაობაზე“ ქალაქ თბილისის მუნიციპალიტეტის საკრებულოს დადგენილების პროექტს, შემდეგ საკითხებზე:

ა) ქალაქ თბილისში, კველიძის ქუჩა N4-ში მდებარე მიწის ნაკვეთზე (საკადასტრო კოდი: N01.15.02.002.019) მოთხოვნილია საცხოვრებელი ზონა 5-ის (სზ-5) სპეციალური ზონა 1-ით (სპეცზ-1) ცვლილება.

N01.15.02.002.019 საკადასტრო კოდით რეგისტრირებულ მიწის ნაკვეთზე ფუნქციური ზონის ცვლილების მიზანს წარმოადგენს ეკონომიკისა და მდგრადი განვითარების სამინისტროს ბალანსზე მყოფი, ახალი ადმინისტრაციული შენობა-ნაგებობის განთავსება.

„კულტურული მემკვიდრეობის შესახებ“ საქართველოს კანონის, „კულტურული მემკვიდრეობის ძეგლზე სამუშაოებისა და არქეოლოგიური სამუშაოების ნებართვის გაცემასთან დაკავშირებული ღონისძიებების შესახებ“ საქართველოს მთავრობის 2015 წლის 26 მარტის N137 დადგენილების, „საქართველოს კულტურისა და ძეგლთა დაცვის სამინისტროსგან ქალაქ თბილისის მუნიციპალიტეტისთვის უფლებამოსილების დელეგირების თაობაზე“ ქ. თბილისის მუნიციპალიტეტის საკრებულოს 2015 წლის 6 აპრილის N91 განკარგულებით დამტკიცებული ადმინისტრაციული ხელშეკრულების, „ქ. თბილისის მუნიციპალიტეტისა და საქართველოს კულტურისა და ძეგლთა დაცვის სამინისტროს წარმომადგენელთაგან ქ. თბილისის მუნიციპალიტეტის მერიაში შექმნილი კულტურული მემკვიდრეობის დაცვის საბჭოს დებულების დამტკიცების შესახებ“ ქალაქ თბილისის მუნიციპალიტეტის საკრებულოს 2015 წლის 17 აპრილის N9-34 დადგენილების თანახმად, აღნიშნული საკითხი განიხილა ქ. თბილისის მუნიციპალიტეტისა და საქართველოს განათლების, მეცნიერების, კულტურისა და სპორტის სამინისტროს წარმომადგენელთაგან ქ. თბილისის მუნიციპალიტეტის მერიაში შექმნილმა კულტურული მემკვიდრეობის დაცვის საბჭომ (ოქმი N33, 05.09.2024 წ.), რომლის გადაწყვეტილების საფუძველზეც ქალაქ თბილისში, კველიძის ქუჩა N4-ში მდებარე მიწის ნაკვეთზე (საკადასტრო კოდი: N01.15.02.002.019) საცხოვრებელი ზონა 5-ის (სზ-5) სპეციალური ზონა 1-

ით (სპეცზ-1) ცვლილების საკითხს, შემდგომში მასზე ადმინისტრაციული ნაგებობის განთავსების მიზნობრიობით, მიეცა დადებითი შეფასება (N60-01242493818; 05.09.2024 წ.).

მოთხოვნილი სახით ფუნქციური ზონის ცვლილების შემდგომ რუკაში წარმოქმნილი ხარვეზის გასწორების მიზნით, N01.15.02.002.019 და N01.15.02.002.004 საკადასტრო კოდებით რეგისტრირებული მიწის ნაკვეთების ნაწილსა და მიმდებარედ არსებულ დაურეგისტრირებელ ტერიტორიაზე ქალაქ თბილისის მუნიციპალიტეტის საჯარო სამართლის იურიდიული პირის - ქალაქ თბილისის მუნიციპალიტეტის ტრანსპორტისა და ურბანული განვითარების სააგენტოს ინიციატივით ხორციელდება საცხოვრებელი ზონა 6-ის (სზ-6) სპეციალური ზონა 1-ით (სპეცზ-1) ცვლილება.

ზემოაღნიშნულის გათვალისწინებით, ქალაქ თბილისში, კვეკელიძის ქუჩა N4-ში მდებარე მიწის ნაკვეთზე (საკადასტრო კოდი: N01.15.02.002.019), ასევე, N01.15.02.002.004 საკადასტრო კოდით რეგისტრირებული მიწის ნაკვეთის ნაწილსა და მიმდებარედ არსებულ დაურეგისტრირებელ ტერიტორიაზე საცხოვრებელი ზონა 5-ისა (სზ-5) და საცხოვრებელი ზონა 6-ის (სზ-6) სპეციალური ზონა 1-ით (სპეცზ-1) ცვლილება მისაღებია;

ბ) ქალაქ თბილისში, ილია ჭავჭავაძის გამზირის N50ა-ში მდებარე; ქალაქ თბილისში, ილია ჭავჭავაძის გამზირის მიმდებარედ არსებული მიწის ნაკვეთების (საკადასტრო კოდები: N01.14.11.004.030; N01.14.11.004.050) ნაწილზე მოთხოვნილია გამწვანებული ტერიტორიების რუკით არსებული სარეკრეაციო ზონა 1-ის (რზ-1) მოხსნა.

ფუნქციური ზონის ცვლილების მიზანს წარმოადგენს მიწათსარგებლობის გენერალურ გეგმაში ცვლილება ფაქტობრივი, არსებული მდგომარეობის გათვალისწინებით.

ამასთან, ქალაქ თბილისის მუნიციპალიტეტის მერიის გარემოს დაცვის საქალაქო სამსახური, 2024 წლის 10 სექტემბრის N01242544222 წერილით, კომპეტენციის ფარგლებში თანახმაა, რომ საპროექტო ტერიტორიაზე განხორციელდეს თბილისის გამწვანებული ტერიტორიების თემატური რუკით გათვალისწინებული სარეკრეაციო ზონა 1-ის (რზ-1) მოხსნა.

მოთხოვნილი სახით ფუნქციური ზონის ცვლილების შემდგომ რუკაში წარმოქმნილი ხარვეზის გასწორების მიზნით, N01.14.11.004.030; N01.14.11.004.050 საკადასტრო კოდებით რეგისტრირებული მიწის ნაკვეთების მიმდებარედ არსებულ დაურეგისტრირებელ ტერიტორიაზე ქალაქ თბილისის მუნიციპალიტეტის საჯარო სამართლის იურიდიული პირის - ქალაქ თბილისის მუნიციპალიტეტის ტრანსპორტისა და ურბანული განვითარების სააგენტოს ინიციატივით ხორციელდება გამწვანებული ტერიტორიების რუკით არსებული სარეკრეაციო ზონა 1-ის (რზ-1) მოხსნა.

ზემოაღნიშნულის გათვალისწინებით, ქალაქ თბილისში, ილია ჭავჭავაძის გამზირის N50ა-ში მდებარე; ქალაქ თბილისში, ილია ჭავჭავაძის გამზირის მიმდებარედ არსებული მიწის ნაკვეთების (საკადასტრო კოდები: N01.14.11.004.030; N01.14.11.004.050) ნაწილსა და მიმდებარედ არსებულ დაურეგისტრირებელ ტერიტორიაზე გამწვანებული ტერიტორიების რუკით არსებული სარეკრეაციო ზონა 1-ის (რზ-1) მოხსნა მიაღებია;

გ) ქალაქ თბილისში, რატევანის ქუჩა N20ა; ქალაქ თბილისში, რატევანის I შესახვევი N4-ის მიმდებარედ; ქალაქ თბილისში, რატევანის ქუჩა N20-ში არსებულ მიწის ნაკვეთებზე (საკადასტრო კოდები: N01.12.09.003.038; N01.12.09.003.050; N01.12.09.003.005) მოთხოვნილია გამწვანებული ტერიტორიების რუკით არსებული ურბანული (შიდა კვარტალური) გამწვანების მოხსნა.

ფუნქციური ზონის ცვლილების მიზანს წარმოადგენს საპროექტო მიწის ნაკვეთებზე „დედაქალაქის მიწათსარგებლობის გენერალური გეგმის დამტკიცების შესახებ“ ქალაქ თბილისის მუნიციპალიტეტის საკრებულოს 2014 წლის 30 დეკემბრის №20-105 დადგენილებით დამტკიცებული დედაქალაქის მიწათსარგებლობის გენერალური გეგმით გათვალისწინებული ფუნქციური ზონის დაბრუნება.

ქალაქ თბილისის მუნიციპალიტეტის მერიის გარემოს დაცვის საქალაქო სამსახური, 2024 წლის 23 ივლისის N18-01242053127 წერილით, კომპეტენციის ფარგლებში თანახმაა, რომ საპროექტო ტერიტორიაზე განხორციელდეს თბილისის გამწვანებული ტერიტორიების თემატური რუკით გათვალისწინებული შიდაკვარტალური და მცირე ზომის ურბანული გამწვანებული არეალების მოხსნა.

ვინაიდან N01.12.09.003.050 საკადასტრო კოდით რეგისტრირებული მიწის ნაკვეთი წარმოადგენს ქალაქ თბილისის მუნიციპალიტეტის მიერ განკარგულ ტერიტორიას, საკითხი კომპეტენციის ფარგლებში განიხილა ქალაქ თბილისის მუნიციპალიტეტის მერიის სსიპ ქონების მართვის სააგენტომ, რომელმაც 2024 წლის 3 სექტემბრის N61-01242473028 წერილით, N01.12.09.003.050 საკადასტრო კოდით რეგისტრირებულ მიწის ნაკვეთზე ურბანული (შიდაკვარტალური) გამწვანების მოხსნა მიზანშეწონილად არ მიიჩნია.

მოთხოვნილი სახით ფუნქციური ზონის ცვლილების შემდგომ, ინტერაქტიულ რუკაში წარმოქმნილი ხარვეზის გასწორების მიზნით, საპროექტო ტერიტორიის მიღმა, N01.12.09.003.028 საკადასტრო კოდით რეგისტრირებულ მიწის ნაკვეთსა და მიმდებარედ არსებულ დაურეგისტრირებელ ტერიტორიაზე ქალაქ თბილისის მუნიციპალიტეტის საჯარო სამართლის იურიდიული პირის - ქალაქ თბილისის მუნიციპალიტეტის ტრანსპორტისა და ურბანული განვითარების სააგენტოს ინიციატივით ხორციელდება გამწვანებული ტერიტორიების თემატური რუკით გათვალისწინებული შიდაკვარტალური და მცირე ზომის ურბანული გამწვანებული არეალების მოხსნა.

ზემოაღნიშნულის გათვალისწინებით, ქალაქ თბილისში, რატევანის ქუჩა N20ა; ქალაქ თბილისში, რატევანის ქუჩა N20-ში არსებულ მიწის ნაკვეთებზე (საკადასტრო კოდები: N01.12.09.003.038; N01.12.09.003.005), ასევე, N01.12.09.003.028 საკადასტრო კოდით რეგისტრირებულ მიწის ნაკვეთსა და მიმდებარედ არსებულ დაურეგისტრირებელ ტერიტორიაზე გამწვანებული ტერიტორიების რუკით არსებული ურბანული (შიდა კვარტალური) გამწვანების მოხსნა მისაღებია;

დ) ქალაქ თბილისში, ჯორჯ ბალანჩინის ქუჩა N19-ში არსებულ მიწის ნაკვეთზე (საკადასტრო კოდი: N01.13.01.004.062) მოთხოვნილია სარეკრეაციო ზონა 1-ის (რზ-1) სატრანსპორტო ზონა 2-ით (ტზ-2) ცვლილება და გამწვანებული ტერიტორიების რუკით არსებული სარეკრეაციო ზონა 1-ის (რზ-1) მოხსნა.

ფუნქციური ზონის ცვლილების მიზანს წარმოადგენს საპროექტო მიწის ნაკვეთის სამშენებლოდ განვითარება.

ქალაქ თბილისის მუნიციპალიტეტის მერიის გარემოს დაცვის საქალაქო სამსახური, 2024 წლის 9 სექტემბრის N01242534363 წერილით, კომპეტენციის ფარგლებში თანახმაა, რომ საპროექტო ტერიტორიაზე განხორციელდეს მოთხოვნილი ფუნქციური ზონის ცვლილება და ასევე, მოიხსნას თბილისის გამწვანებული ტერიტორიების თემატური რუკით გათვალისწინებული სარეკრეაციო ზონა 1 (რზ-1).

ქალაქ თბილისის მუნიციპალიტეტის საჯარო სამართლის იურიდიული პირის - ქალაქ თბილისის მუნიციპალიტეტის ტრანსპორტისა და ურბანული განვითარების სააგენტო, 2024 წლის 2 სექტემბრის N01242462495 წერილით, საპროექტო ტერიტორიასა და მის მიმდებარედ ფაქტობრივი სიტუაციისა და სატრანსპორტო ინფრასტრუქტურის არსებული მდგომარეობის გათვალისწინებით, მოთხოვნილი სახით ფუნქციური ზონის ცვლილების, კერძოდ, სარეკრეაციო ზონა 1-ის (რზ-1) სატრანსპორტო ზონა 2-ით (ტზ-2) ცვლილების წინააღმდეგი არ არის.

მოთხოვნილი სახით ფუნქციური ზონის ცვლილების შემდგომ ინტერაქტიულ რუკაში წარმოქნილი ხარვეზის გასწორების მიზნით, საპროექტო ტერიტორიის მიმდებარედ არსებულ დაურეგისტრირებელ ტერიტორიაზე ქალაქ თბილისის მუნიციპალიტეტის საჯარო სამართლის იურიდიული პირის - ქალაქ თბილისის მუნიციპალიტეტის ტრანსპორტისა და ურბანული განვითარების სააგენტოს ინიციატივით ხორციელდება სარეკრეაციო ზონა 1-ის (რზ-1) სატრანსპორტო ზონა 2-ით (ტზ-2) ცვლილება და გამწვანებული ტერიტორიების რუკით არსებული სარეკრეაციო ზონა 1-ის (რზ-1) მოხსნა.

ზემოაღნიშნულის გათვალისწინებით, ქალაქ თბილისში, ჯორჯ ბალანჩინის ქუჩა N19-ში არსებულ მიწის ნაკვეთსა (საკადასტრო კოდი: N01.13.01.004.062) და მიმდებარედ არსებულ დაურეგისტრირებელ ტერიტორიაზე სარეკრეაციო ზონა 1-ის (რზ-1) სატრანსპორტო ზონა 2-ით (ტზ-2) ცვლილება და გამწვანებული ტერიტორიების რუკით არსებული სარეკრეაციო ზონა 1-ის (რზ-1) მოხსნა მისაღებია **იმ პირობით, რომ**

საპროექტო მიწის ნაკვეთსა და მიმდებარე ტერიტორიაზე შეთანხმდება ერთიანი საგზაო მოძრაობის ორგანიზების სქემა.

ბ) პროექტის ფინანსურ-ეკონომიკური დასაბუთება:

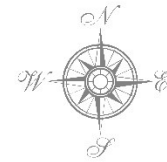
პროექტის მიღება არ გამოიწვევს ბიუჯეტიდან აუცილებელი ხარჯების გამოყოფას, არ მოახდენს გავლენას ქალაქ თბილისის მუნიციპალიტეტის ბიუჯეტის საშემოსავლო და ხარჯვით ნაწილზე.

გ) პროექტის ავტორ(ებ)ი:

პროექტის ავტორია ქალაქ თბილისის მუნიციპალიტეტის საჯარო სამართლის იურიდიული პირი - ქალაქ თბილისის მუნიციპალიტეტის ტრანსპორტისა და ურბანული განვითარების სააგენტო.

დ) პროექტის წარმდგენი:

პროექტის წარმდგენია ქალაქ თბილისის მუნიციპალიტეტის საჯარო სამართლის იურიდიული პირის - ქალაქ თბილისის მუნიციპალიტეტის ტრანსპორტისა და ურბანული განვითარების სააგენტოს უფროსი.



**მიმდინარე სივრცით-გეგმარებითი და სამშენებლო
ბანკითარების სამუშაო პროცესის შედეგად
გენბეგმაში შესატანი ცვლილებების შესახებ**

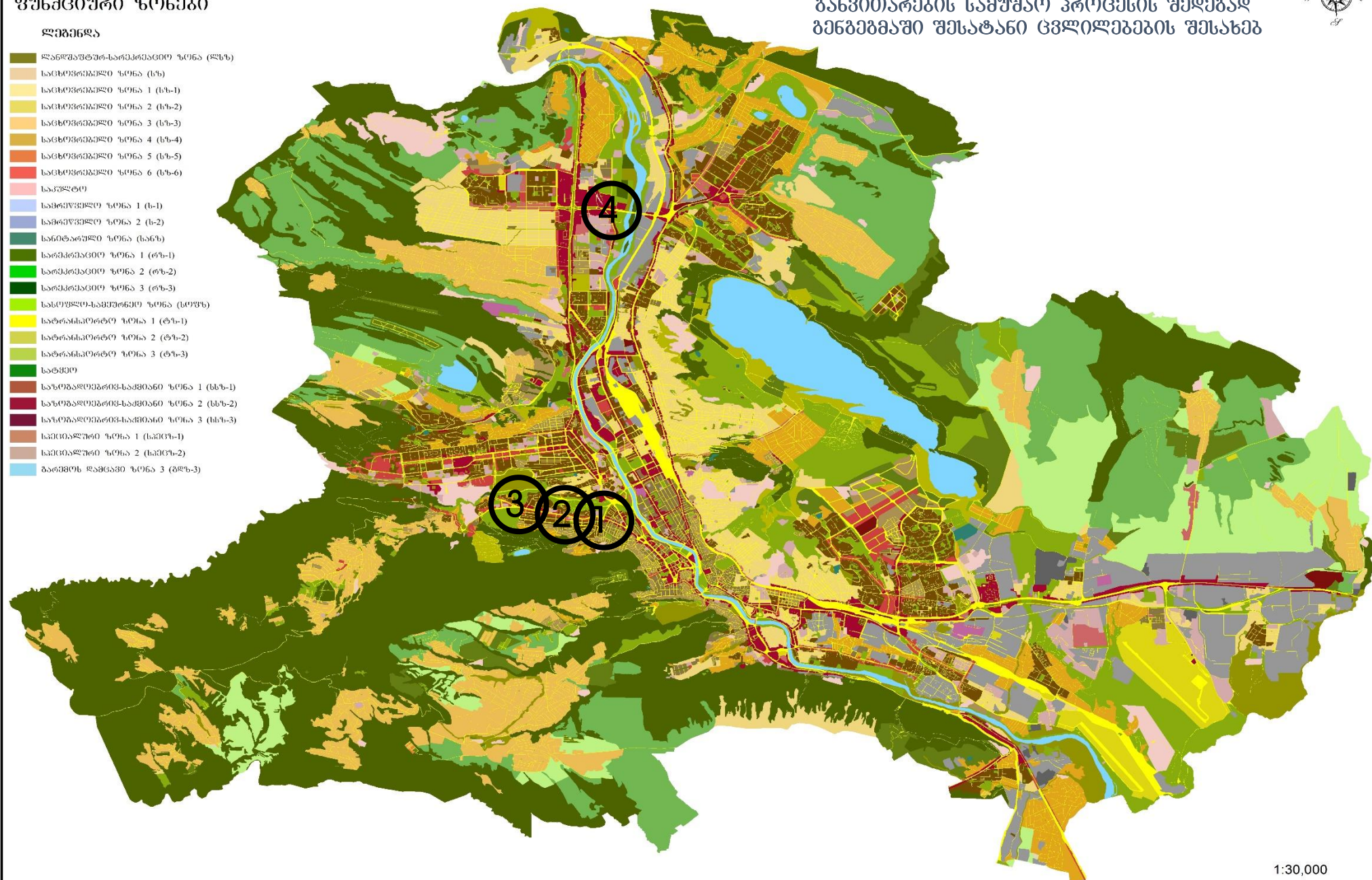


ფუნქციური ზონები

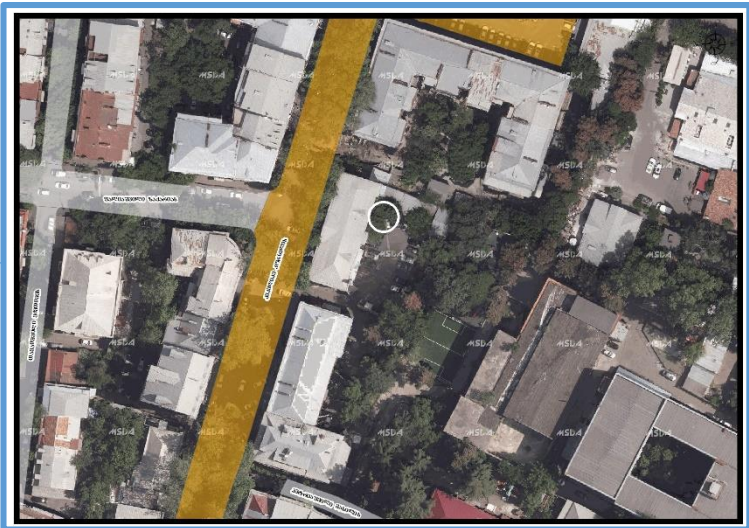
ლეგენდა

- ღანღავუბნ-სარეკლამიო ზონა (ფსზ)
- საცხოვრებელი ზონა (სზ)
- საცხოვრებელი ზონა 1 (სზ-1)
- საცხოვრებელი ზონა 2 (სზ-2)
- საცხოვრებელი ზონა 3 (სზ-3)
- საცხოვრებელი ზონა 4 (სზ-4)
- საცხოვრებელი ზონა 5 (სზ-5)
- საცხოვრებელი ზონა 6 (სზ-6)
- საკულტო
- სამრეწველო ზონა 1 (ს-1)
- სამრეწველო ზონა 2 (ს-2)
- სანიტარული ზონა (სანზ)
- სარეკლამიო ზონა 1 (რზ-1)
- სარეკლამიო ზონა 2 (რზ-2)
- სარეკლამიო ზონა 3 (რზ-3)
- სასოფლო-სამეურნეო ზონა (სოფზ)
- სატრანსპორტო ზონა 1 (ტზ-1)
- სატრანსპორტო ზონა 2 (ტზ-2)
- სატრანსპორტო ზონა 3 (ტზ-3)
- სატყეო
- საზოგადოებრივ-სამხიანი ზონა 1 (სზხ-1)
- საზოგადოებრივ-სამხიანი ზონა 2 (სზხ-2)
- საზოგადოებრივ-სამხიანი ზონა 3 (სზხ-3)
- სამედიკალური ზონა 1 (სამეზ-1)
- სამედიკალური ზონა 2 (სამეზ-2)
- ბაგეჟოს ღამენაპი ზონა 3 (ბგზ-3)

მიმდინარე სივრცით-გეგმარებითი და საფუნქციო
განვითარების სამუშაო პროცესის შედეგად
გენგეგმაში შესატანი ცვლილებების შესახებ



ადგილმდებარეობა



დაინტერესებული პირი: გიორგი რაზმაძე

დამკვეთის ინფორმაცია: ნინო მურჯიკნელი

მესაკუთრე: სახელმწიფო

მისამართი: ქალაქი თბილისი, კორნელი კეკელიძის ქუჩა N 4-ში

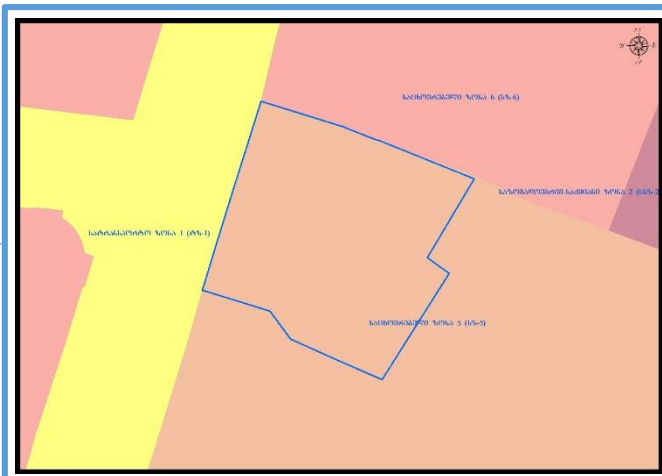
საკადასტრო კოდი : N01.15.02.002.019), ასევე, N01.15.02.002.004 საკადასტრო კოდით რეგისტრირებული მიწის ნაკვეთის ნაწილსა და მიმდებარედ არსებულ დაურეგისტრირებელ ტერიტორიაზე

მიზნობრიობა: ეკონომიკისა და მდგრადი განვითარების სააგენტოს მიერ ადმინისტრაციული ფუნქციის მქონე შენობა-ნაგებობის განთავსება.

<https://maps.tbilisi.gov.ge/?orgId=1&objId=498388&Irid=10880#/C=44.7789555-41.7080935@Z=17>

განცხადების ნომერი : N 01242351058-67

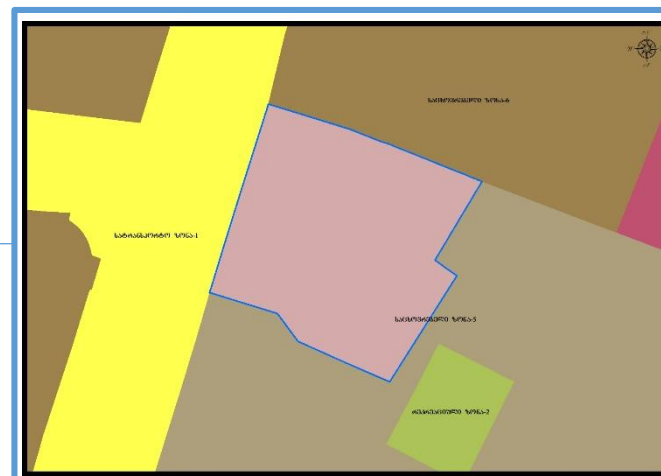
ფუნქციური ზონირება 2014-2018






არსებული ზონირება



მოთხოვნილი ზონირება



მოთხოვნის ტექსტი: საცხოვრებელი ზონა-5 (სზ-5), საცხოვრებელი ზონა-6 (სზ-6)-ის ცვლილება სპეციალური ზონა-1 (სპეცზ-1)-ით ცვლილების საერთო ფართობი: 1458 კვ.მ.
2014-2018 წლის გენერალური გეგმის ფუნქციური ზონირების რუკით ვრცელდებოდა საცხოვრებელი ზონა-5 (სზ-5)

არსებული ზონირება	მოთხოვნილი ზონირება
 საცხოვრებელი ზონა-5 (სზ-5) (1450კვ.მ)	 სპეციალური ზონა-1 (სპეცზ-1) (1458კვ.მ)
 საცხოვრებელი ზონა-6 (სზ-6) (8კვ.მ)	

ქალაქ თბილისის მუნიციპალიტეტის მერიის გარემოს დაცვის საქალაქო სამსახურის პოზიცია: არ საჭიროებს.

ქალაქ თბილისის მუნიციპალიტეტის საჯარო სამართლის იურიდიული პირის - ქალაქ თბილისის მუნიციპალიტეტის ტრანსპორტისა და ურბანული განვითარების სააგენტოს პოზიცია : შესაძლებლად მიაჩნია ფუნქციური ზონის ცვლილება.

არსებული ზონირება



მოთხოვნილი ზონირება

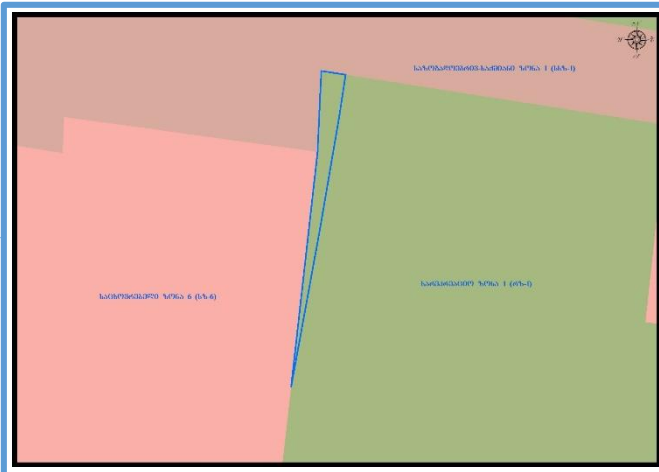


ადგილმდებარეობა



- დაინტერესებული პირი: გიორგი გაჩეჩილაძე
- დამკვეთის ინფორმაცია: გიორგი გაჩეჩილაძე
- მესაკუთრე: სსიპ ქალაქ თბილისის მუნიციპალიტეტი
- მისამართი: ქალაქ თბილისში, ილია ჭავჭავაძის გამზირის N50ა-ში მდებარე; ქალაქ თბილისში, ილია ჭავჭავაძის გამზირის მიმდებარედ
- საკადასტრო კოდი: (N01.14.11.004.030; N01.14.11.004.050) ნაწილებზე და მიმდებარედ არსებულ დაურეგისტრირებელ ტერიტორიაზე
- მიზნობრიობა: ცვლილება ფაქტობრივი, არსებული მდგომარეობის გათვალისწინებით.
- <https://maps.tbilisi.gov.ge/?orgId=1&objId=492313&lrId=10880#/C=44.7673082-41.7127559@Z=17>
- განცხადების ნომერი: N01242192795-67

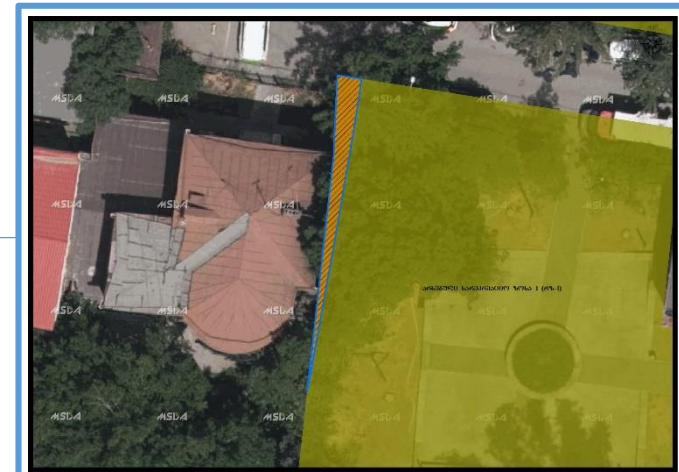
ფუნქციური ზონირება 2014-2018





არსებული ზონირება



მოთხოვნილი ზონირება



მოთხოვნის ტექსტი: გამწვანებული ტერიტორიების რუკით არსებული სარეკრეაციო ზონა-1 (რზ-1)-ის ცვლილება. ცვლილების საერთო ფართობი: 16 კვ.მ. 2014-2018 წლის გენერალური გეგმის ფუნქციური ზონირების რუკით ვრცელდებოდა სარეკრეაციო ზონა-1 (რზ-1)

არსებული ზონირება	მოთხოვნილი ზონირება
 სარეკრეაციო ზონა-1 (რზ-1) (16ვ.მ)	 საცხოვრებელი ზონა-6 (სზ-6) (16კვ.მ)

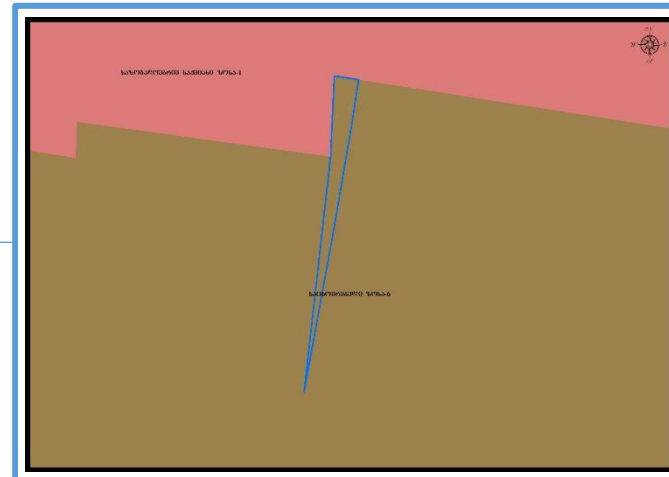
ქალაქ თბილისის მუნიციპალიტეტის მერიის გარემოს დაცვის საქალაქო სამსახურის პოზიცია: 2024 წლის 10 სექტემბრის N01242544222 წერილით, კომპეტენციის ფარგლებში თანახმაა, რომ საპროექტო ტერიტორიაზე განხორციელდეს თბილისის გამწვანებული ტერიტორიების თემატური რუკით გათვალისწინებული სარეკრეაციო ზონა 1-ის (რზ-1) მოხსნა.

ქალაქ თბილისის მუნიციპალიტეტის საჯარო სამართლის იურიდიული პირის - ქალაქ თბილისის მუნიციპალიტეტის ტრანსპორტისა და ურბანული განვითარების სააგენტოს პოზიცია : შესაძლებლად მიაჩნია ფუნქციური ზონის ცვლილება.

არსებული ზონირებისა და გამწვანების ფენა



არსებული ფუნქციური ზონა რჩება უცვლელი



ადგილმდებარეობა



- დაინტერესებული პირი: ლევანი ოქროპირიძე
- დამკვეთის ინფორმაცია: ლევანი ოქროპირიძე
- მესაკუთრე: შპს „ნ პლუსი“;
- მისამართი: ქალაქი თბილისი, რატევანის ქუჩა N 20-20ა;

- საკადასტრო კოდი : N01.12.09.003.038, 01.12.09.003.005, 01.12.09.003.028 და მიმდებარე დაურეგისტრირებელი ტერიტორია
- მიზნობრიობა: 2014-2018 წლების გენგეგმის ზონირების დაბრუნება;
- <https://maps.tbilisi.gov.ge/?orgId=1&objId=482561&Irid=10880#/C=44.7963873-41.7626217@Z=17>
- განცხადების ნომერი : N 01241992638-67

ფუნქციური ზონირება 2014-2018



არსებული ზონირება



მოთხოვნილი ზონირება



მოთხოვნის ტექსტი: გამწვანებული ტერიტორიების რუკით არსებული ურბანული გამწვანების (შიდა კვარტლური) ცვლილება.

ცვლილების საერთო ფართობი: 1563 კვ.მ.

2014-2018 წლის გენერალური გეგმის ფუნქციური ზონირების რუკით ვრცელდებოდა საცხოვრებელი ზონა (სზ), სატრანსპორტო ზონა-1 (ტზ-1)

არსებული ზონირება	მოთხოვნილი ზონირება
 <p>ურბანული გამწვანება (შიდა კვარტალური) (1563კვ.მ)</p>	 <p>საცხოვრებელი ზონა-5 (სზ-5) (1534კვ.მ)</p>  <p>სატრანსპორტო ზონა-1 (ტზ-1) (29კვ.მ)</p>

ქალაქ თბილისის მუნიციპალიტეტის მერიის გარემოს დაცვის საქალაქო სამსახურის პოზიცია: 2024 წლის 23 ივლისის 18-01242053127 წერილით, სამსახური კომპეტენციის ფარგლებში თანახმაა, საპროექტო ტერიტორიაზე განხორციელდეს თბილისის გამწვანებული ტერიტორიების თემატური რუკით გათვალისწინებული შიდაკვარტალური და მცირე ზომის ურბანული გამწვანებული არეალების ფენის მოხსნა.

ქალაქ თბილისის მუნიციპალიტეტის საჯარო სამართლის იურიდიული პირის - ქალაქ თბილისის მუნიციპალიტეტის ტრანსპორტისა და ურბანული განვითარების სააგენტოს პოზიცია : შესაძლებლად მიაჩნია ფუნქციური ზონის ცვლილება;

ქალაქ თბილისის მუნიციპალიტეტის სსიპ ქონების მართვის სააგენტო: 2024 წლის 3 სექტემბრის 61-01242473028 წერილით, 01.12.09.003.050 საკადასტრო კოდით რეგისტრირებული მიწის ნაკვეთზე გამწვანების (შიდა კვარტალური) ფენის მოხსნა მიზანშეწონილად არ მიაჩნია.

არსებული ზონირებისა და გამწვანების ფენა

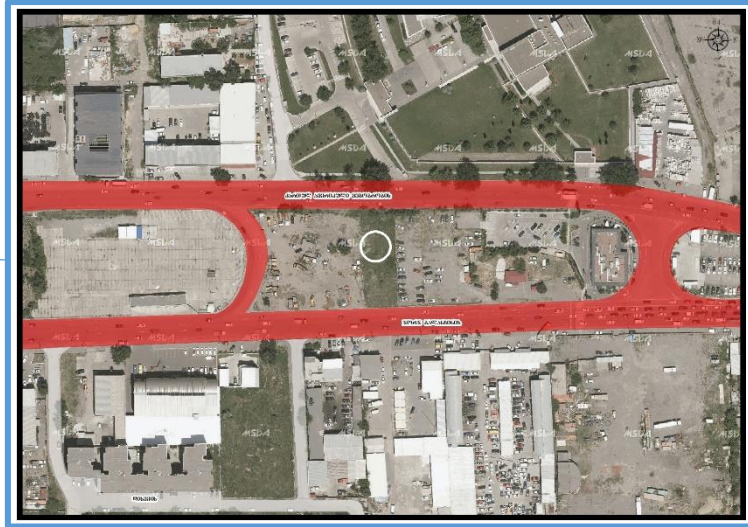


არსებული ფუნქციური ზონა რჩება უცვლელი



ფუნქციური ზონირების ცვლილების მოთხოვნა

ადგილმდებარეობა



დაინტერესებული პირი: გიორგი ჭუმბურიძე

დამკვეთის ინფორმაცია: ლაშა გრიგალავა

მესაკუთრე: შპს ლაშა 1987

მისამართი: ქალაქი თბილისი, ჯორჯ ბალანჩინის ქუჩა N 19

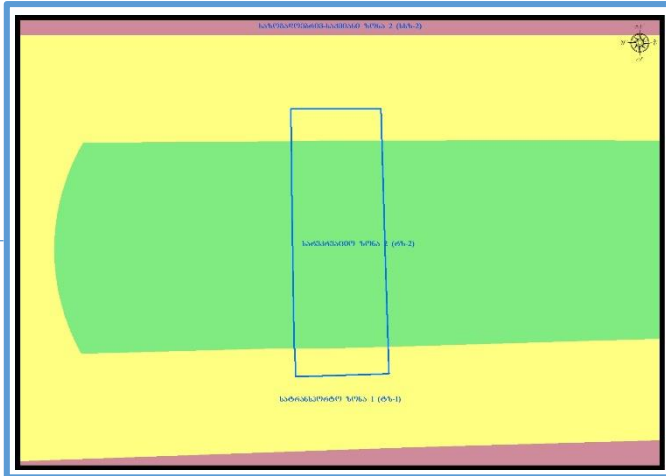
საკადასტრო კოდი : N01.13.01.004.062 და მიმდებარე დაურეგისტრირებელი ტერიტორია

მიზნობრიობა: სამშენებლოდ განვითარება

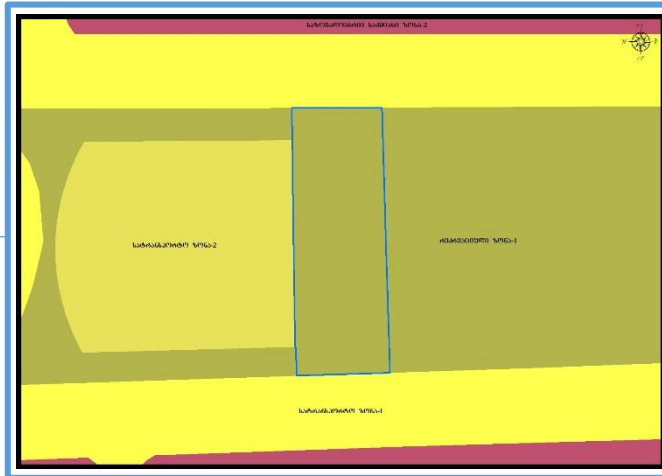
<https://maps.tbilisi.gov.ge/?orgId=1&objId=496512&lrId=10880#/C=44.7750699-41.7871158@Z=17>

განცხადების ნომერი : N 01242291138-67

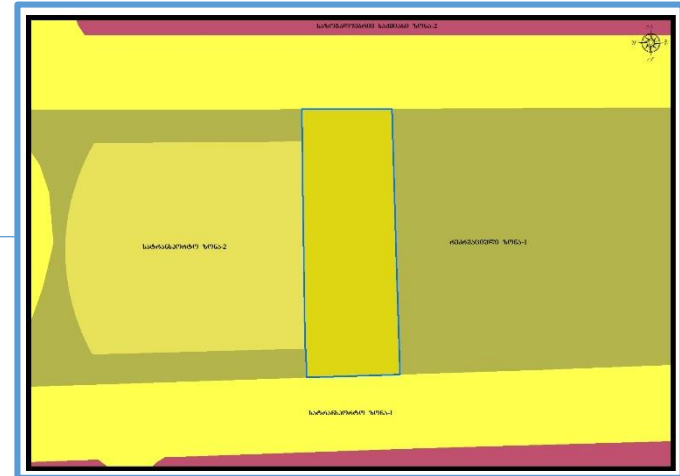
ფუნქციური ზონირება 2014-2018



არსებული ზონირება



მოთხოვნილი ზონირება



მოთხოვნის ტექსტი: სარეკრეაციო ზონა-1 (რზ-1)-ის ცვლილება სატრანსპორტო ზონა-2 (ტზ-2)-ით ცვლილების საერთო ფართობი: 1231 კვ.მ.

2014-2018 წლის გენერალური გეგმის ფუნქციური ზონირების რუკით ვრცელდებოდა სარეკრეაციო ზონა-2 (რზ-2), სატრანსპორტო ზონა-1 (ტზ-1)

არსებული ზონირება	მოთხოვნილი ზონირება
 <p>სარეკრეაციო ზონა-1 (რზ-1) (1231კვ.მ)</p>	 <p>სატრანსპორტო ზონა-1 (ტზ-1) (1231კვ.მ)</p>

ქალაქ თბილისის მუნიციპალიტეტის მერიის გარემოს დაცვის საქალაქო სამსახურის პოზიცია: 2024 წლის 9 სექტემბრის 01242534363 წერილით, სამსახური კომპეტენციის ფარგლებში თანახმაა, საპროექტო ტერიტორიაზე განხორციელდეს მოთხოვნილი ფუნქციური ზონის ცვლილება და ასევე, მოიხსნას თბილისის გამწვანებული ტერიტორიების თემატური რუკით გათვალისწინებული სარეკრეაციო ზონა 1-ის (რზ-1) ფენა.

ქალაქ თბილისის მუნიციპალიტეტის საჯარო სამართლის იურიდიული პირის - ქალაქ თბილისის მუნიციპალიტეტის ტრანსპორტისა და ურბანული განვითარების სააგენტოს პოზიცია : 2024 წლის 2 სექტემბრის 01242462495 წერილით, სამსახური აღნიშნული ფუნქციური ზონის სარეკრეაციო ზონა 1-ის (რზ-1) სატრანსპორტო ზონა 2-ით (ტზ-2) ცვლილების წინააღმდეგი არ არის, იმ პირობით, რომ საპროექტო მიწის ნაკვეთსა და მიმდებარე ტერიტორიაზე შეთანხმდება ერთიანი საგზაო მოძრაობის ორგანიზების სქემა.

არსებული ზონირება



მოთხოვნილი ზონირება

