



განმცხადებელი (დაინტერესებული პირი)

ქალაქ თბილისის მუნიციპალიტეტის მერია
მისამართი: შარტავას ქ. 7ა
საკონტაქტო ინფორმაცია: (+995 32) 2 72 22 22;
განცხადების N: 01-01242553712 განცხადების თარიღი: 11.09.2024
ხელმოწერი: კახა კალაძე თანამდებობა: მერი

განცხადება/რომენკლატურა

ქალაქ თბილისის მუნიციპალიტეტის საკრებულო
თავისუფალი განცხადება

მოთხოვნის ტექსტი

2024 წლის 11 სექტემბრის N24.1532.1745 განკარგულებით მტავრობით მოწონებული (გრგ) თანხმობა საკრებულოში გადაგზავნილი

დამატებითი ინფორმაცია

- ფურცლების რაოდენობა: 0
- დანართი: -
- პასუხის გაცემის ფორმა:



ქალაქ თბილისის მუნიციპალიტეტის მერი



წერილის ნომერი: **01-01242553712**
თარიღი: **11/09/2024**

ადრესატი: ქალაქ თბილისის მუნიციპალიტეტის საკრებულო
მისამართი: თავისუფლების მოედანი N2

ქალაქ თბილისის მუნიციპალიტეტის საკრებულოს თავმჯდომარეს
ბატონ გიორგი ტყემალაძეს

ბატონო გიორგი,

ქალაქ თბილისის მუნიციპალიტეტის საჯარო სამართლის იურიდიული პირის - ქალაქ თბილისის მუნიციპალიტეტის ტრანსპორტისა და ურბანული განვითარების სააგენტოში წარდგენილი N16-0124249586 სამსახურეობრივი ბარათით ქ. თბილისის ტერიტორიაზე დედაქალაქის მიწათსარგებლობის გენერალური გეგმით დამტკიცებული ფუნქციური ზონის ცვლილება. აღნიშნული საკითხები „ქ. თბილისის მუნიციპალიტეტის ტერიტორიების გამოყენებისა და განაშენიანების რეგულირების წესების დამტკიცების შესახებ“ ქალაქ თბილისის მუნიციპალიტეტის საკრებულოს 2016 წლის 24 მაისის №14-39 დადგენილების მე-9 მუხლის მე-9, მე-10, მე-12 პუნქტების თანახმად, განხილულია ქალაქ თბილისის მუნიციპალიტეტის მთავრობის მიერ და მოწონებული იქნა 2024 წლის 11 სექტემბრის N24.1532.1745 განკარგულებით.

„ქ.თბილისის მუნიციპალიტეტის ტერიტორიების გამოყენებისა და განაშენიანების რეგულირების წესების დამტკიცების შესახებ“ ქალაქ თბილისის მუნიციპალიტეტის საკრებულოს 2016 წლის 24 მაისის №14-39 დადგენილების მე-9 მუხლის მე-12 და მე-13 პუნქტების შესაბამისად, განსახილველად გიგზავნით, „დედაქალაქის მიწათსარგებლობის გენერალური გეგმის დამტკიცების შესახებ“ ქალაქ თბილისის მუნიციპალიტეტის საკრებულოს 2019 წლის 15 მარტის N39-18 დადგენილებაში ცვლილების შეტანის თაობაზე ქ. თბილისის მუნიციპალიტეტის საკრებულოს დადგენილების პროექტს.

დანართი:

1. ქალაქ თბილისის მუნიციპალიტეტის მთავრობის 2024 წლის 11 სექტემბრის N24.1532.1745 განკარგულება - 2 ფურცელი;

2. „დედაქალაქის მიწათსარგებლობის გენერალური გეგმის დამტკიცების შესახებ“ ქალაქ თბილისის მუნიციპალიტეტის საკრებულოს 2019 წლის 15 მარტის N39-18 დადგენილებაში ცვლილების შეტანის თაობაზე ქალაქ თბილისის საკრებულოს დადგენილების პროექტი -2 ფურცელი;

3. „დედაქალაქის მიწათსარგებლობის გენერალური გეგმის დამტკიცების შესახებ“ ქალაქ თბილისის მუნიციპალიტეტის საკრებულოს 2019 წლის 15 მარტის N39-18 დადგენილებაში ცვლილების შეტანის თაობაზე ქალაქ თბილისის მუნიციპალიტეტის საკრებულოს დადგენილების პროექტის განმარტებითი ბარათი - 2 ფურცელი;

4. პრეზენტაცია 5 ფურცელი.

კახა კალაძე

ქალაქ თბილისის მუნიციპალიტეტის მერი

გამოყენებულია კვალიფიციური
ელექტრონული ხელმოწერა/
ელექტრონული შტამპი





ქალაქ თბილისის მუნიციპალიტეტის მთავრობა



განკარგულება - N 24.1532.1745 11 / სექტემბერი / 2024 წ.

„დედაქალაქის მიწათსარგებლობის გენერალური გეგმის დამტკიცების შესახებ“ ქალაქ თბილისის მუნიციპალიტეტის საკრებულოს 2019 წლის 15 მარტის N39-18 დადგენილებაში ცვლილების შეტანის თაობაზე“ ქალაქ თბილისის მუნიციპალიტეტის საკრებულოს დადგენილების პროექტის მოწონების შესახებ

2024 წლის 5 სექტემბრის N16-0124249586 სამსახურებრივი ბარათით ქალაქ თბილისის მუნიციპალიტეტის საჯარო სამართლის იურიდიული პირმა - ქალაქ თბილისის მუნიციპალიტეტის ტრანსპორტისა და ურბანული განვითარების სააგენტომ მოითხოვა ქალაქ თბილისში, სოფელ გლდანში მდებარე მიწის ნაკვეთზე (საკადასტრო კოდი: N72.13.38.293) განაშენიანების რეგულირების გეგმის დამტკიცებამდე (2017 წლის 27 ივნისამდე) არსებული ფუნქციური ზონირების დაბრუნება.

საქმისათვის არსებითი მნიშვნელობის მქონე გარემოებების შესწავლის შედეგად დადგინდა:

„ქ. თბილისში, გლდანის რაონში, (ნაწილი ნაძალადევის რაიონში) გლდანში არსებულ მიწის ნაკვეთზე (საკადასტრო კოდი: N72.13.28.293) საცხოვრებელი უბნის განაშენიანების რეგულირების გეგმის პროექტის დამტკიცების შესახებ“ ქალაქ თბილისის მუნიციპალიტეტის საკრებულოს 2017 წლის 27 ივნისის N210 განკარგულებით დამტკიცებულია განაშენიანების რეგულირების გეგმა, რომლის შესაბამისადაც ფუნქციური ზონირება ასახულია ქალაქ თბილისის მუნიციპალიტეტის საკრებულოს 2019 წლის 15 მარტის N39-18 დადგენილებით დამტკიცებულ მიწათსარგებლობის გენერალურ გეგმის გრაფიკულ ნაწილ - რუკაზე.

„ქ. თბილისის მუნიციპალიტეტის ტერიტორიების გამოყენებისა და განაშენიანების რეგულირების წესების დამტკიცების შესახებ“ ქალაქ თბილისის მუნიციპალიტეტის საკრებულოს 2016 წლის 24 მაისის N14-39 დადგენილებით დამტკიცებული წესების შესაბამისად, 2019 წლის 20 მარტამდე დამტკიცებული განაშენიანების რეგულირების გეგმის საფუძველზე დაინტერესებული პირი ვალდებულია შეათანხმოს არქიტექტურული პროექტი არაუგვიანეს 2021 წლის 31 დეკემბრისა. იმ შემთხვევაში, თუ ამ ვადაში არ მოხდა არქიტექტურული პროექტის შეთანხმება, განაშენიანების რეგულირების გეგმა მიიჩნევა ძალადაკარგულად.

ვინაიდან, 2017 წლის 27 ივნისის N210 განკარგულებით დამტკიცებული განაშენიანების რეგულირების გეგმის საფუძველზე არ მოხდა არქიტექტურული პროექტის შეთანხმება, იგი ძალადაკარგულია და შესაბამისად, საპროექტო ნაკვეთზე უნდა დაბრუნდეს განაშენიანების რეგულირების გეგმის დამტკიცებამდე (2017 წლის 27 ივნისამდე) არსებული ფუნქციური ზონირება.

აღნიშნული სახით ფუნქციური ზონის ცვლილების შედეგად დედაქალაქის მიწათსარგებლობის გენერალური გეგმის გრაფიკულ ნაწილ - რუკაში წარმოქმნილი ხარვეზის გასწორების მიზნით, N01.72.13.542.008, N72.13.38.491 საკადასტრო კოდით რეგისტრირებულ მიწის ნაკვეთების ნაწილზე და მიმდებარედ არსებულ დაურეგისტრირებელ ტერიტორიაზე ქალაქ თბილისის მუნიციპალიტეტის საჯარო სამართლის იურიდიული პირის - ქალაქ თბილისის მუნიციპალიტეტის ტრანსპორტისა და ურბანული განვითარების სააგენტოს ინიციატივით, ხორციელდება სარეგრეაციო ზონა 1-ის (რზ-1) სარეგრეაციო ზონით (რზ) ცვლილება.



ზემოაღნიშნულის გათვალისწინებით, ქალაქ თბილისში, სოფელ გლდანში მდებარე მიწის ნაკვეთზე (საკადასტრო კოდი: N72.13.28.293) განაშენიანების რეგულირების გეგმის დამტკიცებამდე (2017 წლის 27 ივნისამდე) არსებული ფუნქციური ზონირების დაბრუნება ასევე, განაშენიანების რეგულირების გეგმის არეალს მიღმა N01.72.13.542.008 და N72.13.38.491 საკადასტრო კოდით რეგისტრირებულ მიწის ნაკვეთების ნაწილზე და მიმდებარედ არსებულ დაურეგისტრირებელ ტერიტორიაზე სარეკრეაციო ზონა 1-ის (რზ-1) სარეკრეაციო ზონით (რზ) ცვლილება მისაღებია.

საქართველოს ორგანული კანონის „ადგილობრივი თვითმმართველობის კოდექსის“ 75-ე მუხლის „ბ.ა“ და „ე.ბ“ ქვეპუნქტებისა და „ტექნიკური რეგლამენტის-დასახლებათა ტერიტორიების გამოყენებისა და განაშენიანების რეგულირების ძირითადი დებულებების დამტკიცების თაობაზე“ საქართველოს მთავრობის 2014 წლის 15 იანვრის N59 დადგენილებით დამტკიცებული ტექნიკური რეგლამენტის მე-14 მუხლის პირველი პუნქტისა და „ქ. თბილისის მუნიციპალიტეტის ტერიტორიების გამოყენებისა და განაშენიანების რეგულირების წესების დამტკიცების შესახებ“ ქალაქ თბილისის მუნიციპალიტეტის საკრებულოს 2016 წლის 24 მაისის N14-39 დადგენილებით დამტკიცებული წესების მე-9 მუხლის მე-12 პუნქტის საფუძველზე,

ქალაქ თბილისის მუნიციპალიტეტის მთავრობამ გადაწყვიტა:

1. მოწონებულ იქნეს „დედაქალაქის მიწათსარგებლობის გენერალური გეგმის დამტკიცების შესახებ“ ქალაქ თბილისის მუნიციპალიტეტის საკრებულოს 2019 წლის 15 მარტის N39-18 დადგენილებაში ცვლილების შეტანის თაობაზე“ ქალაქ თბილისის მუნიციპალიტეტის საკრებულოს დადგენილების პროექტი, ამ განკარგულების დანართის შესაბამისად, შემდეგ საკითხზე: ქალაქ თბილისში, სოფელ გლდანში მდებარე მიწის ნაკვეთზე (საკადასტრო კოდი: N72.13.28.293) 2017 წლის 27 ივნისის N210 განკარგულებით დამტკიცებული განაშენიანების რეგულირების გეგმის დამტკიცებამდე (2017 წლის 27 ივნისამდე) არსებული ფუნქციური ზონირების დაბრუნება ასევე, განაშენიანების რეგულირების გეგმის არეალს მიღმა N01.72.13.542.008 და N72.13.38.491 საკადასტრო კოდით რეგისტრირებულ მიწის ნაკვეთების ნაწილზე და მიმდებარედ არსებულ დაურეგისტრირებელ ტერიტორიაზე სარეკრეაციო ზონა 1-ის (რზ-1) სარეკრეაციო ზონით (რზ) ცვლილება.

2. კონტროლი განკარგულების შესრულებაზე დაევალოს ქალაქ თბილისის მუნიციპალიტეტის მერის პირველ მოადგილეს (ვიცე - მერი) ირაკლი ხმაღაძეს.

3. ამ განკარგულების გასაჩივრება, დაინტერესებული მხარის მიერ, შესაძლებელია მისთვის განკარგულების გაცნობიდან ერთი თვის ვადაში, თბილისის საქალაქო სასამართლოში (მისამართი: ქ.თბილისი, დავით აღმაშენებლის ხეივანი N64), საქართველოს კანონმდებლობით დადგენილი წესით.

ქალაქ თბილისის მუნიციპალიტეტის მერი

კახა კალაძე

ქალაქ თბილისის მუნიციპალიტეტის მთავრობა

განკარგულება № -----

----- 2024 წ.

„დედაქალაქის მიწათსარგებლობის გენერალური გეგმის დამტკიცების შესახებ“ ქალაქ თბილისის მუნიციპალიტეტის საკრებულოს 2019 წლის 15 მარტის №39-18 დადგენილებაში ცვლილების შეტანის თაობაზე“ ქალაქ თბილისის მუნიციპალიტეტის საკრებულოს დადგენილების პროექტის მოწონების თაობაზე

ქალაქ თბილისის მუნიციპალიტეტის მთავრობა განიხილავს შემდეგ საკითხს: 2024 წლის 5 სექტემბრის N16-0124249586 სამსახურეობრივი ბარათით ქალაქ თბილისის მუნიციპალიტეტის საჯარო სამართლის იურიდიული პირმა - ქალაქ თბილისის მუნიციპალიტეტის ტრანსპორტისა და ურბანული განვითარების სააგენტომ მოითხოვა ქალაქ თბილისში, სოფელ გლდანში მდებარე მიწის ნაკვეთზე (საკადასტრო კოდი: N72.13.38.293) განაშენიანების რეგულირების გეგმის დამტკიცებამდე (2017 წლის 27 ივნისამდე) არსებული ფუნქციური ზონირების დაბრუნება.

საქმისათვის არსებითი მნიშვნელობის მქონე გარემოებების შესწავლის შედეგად დადგინდა:

„ქ. თბილისში, გლდანის რაონში, (ნაწილი ნაძალადევის რაიონში) გლდანში არსებულ მიწის ნაკვეთზე (საკადასტრო კოდი: N72.13.28.293) საცხოვრებელი უბნის განაშენიანების რეგულირების გეგმის პროექტის დამტკიცების შესახებ“ ქალაქ თბილისის მუნიციპალიტეტის საკრებულოს 2017 წლის 27 ივნისის N210 განკარგულებით დამტკიცებულია განაშენიანების რეგულირების გეგმა, რომლის შესაბამისადაც ფუნქციური ზონირება ასახულია ქალაქ თბილისის მუნიციპალიტეტის საკრებულოს 2019 წლის 15 მარტის N39-18 დადგენილებით დამტკიცებულ მიწათსარგებლობის გენერალურ გეგმის გრაფიკულ ნაწილ - რუკაზე.

„ქ. თბილისის მუნიციპალიტეტის ტერიტორიების გამოყენებისა და განაშენიანების რეგულირების წესების დამტკიცების შესახებ“ ქალაქ თბილისის მუნიციპალიტეტის საკრებულოს 2016 წლის 24 მაისის №14-39 დადგენილებით დამტკიცებული წესების შესაბამისად, 2019 წლის 20 მარტამდე დამტკიცებული განაშენიანების რეგულირების გეგმის საფუძველზე დაინტერესებული პირი ვალდებულია შეათანხმოს არქიტექტურული პროექტი არაუგვიანეს 2021 წლის 31 დეკემბრისა. იმ შემთხვევაში, თუ ამ ვადაში არ მოხდა არქიტექტურული პროექტის შეთანხმება, განაშენიანების რეგულირების გეგმა მიიჩნევა ძალადაკარგულად.

ვინაიდან, 2017 წლის 27 ივნისის N210 განკარგულებით დამტკიცებული განაშენიანების რეგულირების გეგმის საფუძველზე არ მომხდარა არქიტექტურული პროექტის შეთანხმება, იგი ძალადაკარგულია და

შესაბამისად, საპროექტო ნაკვეთზე უნდა დაბრუნდეს განაშენიანების რეგულირების გეგმის დამტკიცებამდე (2017 წლის 27 ივნისამდე) არსებული ფუნქციური ზონირება.

აღნიშნული სახით ფუნქციური ზონის ცვლილების შედეგად დედაქალაქის მიწათსარგებლობის გენერალური გეგმის გრაფიკულ ნაწილ - რუკაში წარმოქმნილი ხარვეზის გასწორების მიზნით, N01.72.13.542.008, N72.13.38.491 საკადასტრო კოდით რეგისტრირებულ მიწის ნაკვეთების ნაწილზე და მიმდებარედ არსებულ დაურეგისტრირებელ ტერიტორიაზე ქალაქ თბილისის მუნიციპალიტეტის საჯარო სამართლის იურიდიული პირის - ქალაქ თბილისის მუნიციპალიტეტის ტრანსპორტისა და ურბანული განვითარების სააგენტოს ინიციატივით ხორციელდება სარეკრეაციო ზონა 1-ის (რზ-1) სარეკრეაციო ზონით (რზ) ცვლილება.

ზემოაღნიშნულის გათვალისწინებით, ქალაქ თბილისში, სოფელ გლდანში მდებარე მიწის ნაკვეთზე (საკადასტრო კოდი: N72.13.28.293) განაშენიანების რეგულირების გეგმის დამტკიცებამდე (2017 წლის 27 ივნისამდე) არსებული ფუნქციური ზონირების დაბრუნება ასევე, განაშენიანების რეგულირების გეგმის არეალს მიღმა N01.72.13.542.008 და N72.13.38.491 საკადასტრო კოდით რეგისტრირებულ მიწის ნაკვეთების ნაწილზე და მიმდებარედ არსებულ დაურეგისტრირებელ ტერიტორიაზე სარეკრეაციო ზონა 1-ის (რზ-1) სარეკრეაციო ზონით (რზ) ცვლილება მისაღებია.

საქართველოს ორგანული კანონის „ადგილობრივი თვითმმართველობის კოდექსის“ 75-ე მუხლის „ბ.ა“ და „ე.ბ“ ქვეპუნქტებისა და „ტექნიკური რეგლამენტის-დასახლებათა ტერიტორიების გამოყენებისა და განაშენიანების რეგულირების ძირითადი დებულებების დამტკიცების თაობაზე“ საქართველოს მთავრობის 2014 წლის 15 იანვრის №59 დადგენილებით დამტკიცებული ტექნიკური რეგლამენტის მე-14 მუხლის პირველი პუნქტისა და „ქ. თბილისის მუნიციპალიტეტის ტერიტორიების გამოყენებისა და განაშენიანების რეგულირების წესების დამტკიცების შესახებ“ ქალაქ თბილისის მუნიციპალიტეტის საკრებულოს 2016 წლის 24 მაისის №14-39 დადგენილებით დამტკიცებული წესების მე-9 მუხლის მე-12 პუნქტის საფუძველზე,

ქალაქ თბილისის მუნიციპალიტეტის მთავრობამ გადაწყვიტა:

1. მოწონებულ იქნეს „დედაქალაქის მიწათსარგებლობის გენერალური გეგმის დამტკიცების შესახებ“ ქალაქ თბილისის მუნიციპალიტეტის საკრებულოს 2019 წლის 15 მარტის №39-18 დადგენილებაში ცვლილების შეტანის თაობაზე“ ქალაქ თბილისის მუნიციპალიტეტის საკრებულოს დადგენილების პროექტი, ამ განკარგულების დანართის შესაბამისად, შემდეგ საკითხზე: ქალაქ თბილისში, სოფელ გლდანში მდებარე მიწის ნაკვეთზე (საკადასტრო კოდი: N72.13.28.293) 2017 წლის 27 ივნისის N210 განკარგულებით

დამტკიცებული განაშენიანების რეგულირების გეგმის დამტკიცებამდე (2017 წლის 27 ივნისამდე) არსებული ფუნქციური ზონირების დაბრუნება ასევე, განაშენიანების რეგულირების გეგმის არეალს მიღმა N01.72.13.542.008 და N72.13.38.491 საკადასტრო კოდით რეგისტრირებულ მიწის ნაკვეთების ნაწილზე და მიმდებარედ არსებულ დაურეგისტრირებელ ტერიტორიაზე სარეკრეაციო ზონა 1-ის (რზ-1) სარეკრეაციო ზონით (რზ) ცვლილება.

2. კონტროლი განკარგულების შესრულებაზე დაევალოს ქალაქ თბილისის მუნიციპალიტეტის მერის პირველ მოადგილეს (ვიცე - მერს) ირაკლი ხმალაძეს.

3. ამ განკარგულების გასაჩივრება, დაინტერესებული მხარის მიერ, შესაძლებელია მისთვის განკარგულების გაცნობიდან ერთი თვის ვადაში, თბილისის საქალაქო სასამართლოში (მისამართი: ქ. თბილისი, დავით აღმაშენებლის ხეივანი, №64) საქართველოს კანონმდებლობით დადგენილი წესით.

ქალაქ თბილისის მუნიციპალიტეტის მერი

კახა კალაძე

ქალაქ თბილისის მუნიციპალიტეტის საკრებულოს

დადგენილება №

___ 2024 წ.

ქ. თბილისი

„დედაქალაქის მიწათსარგებლობის გენერალური გეგმის დამტკიცების შესახებ“ ქალაქ თბილისის მუნიციპალიტეტის საკრებულოს 2019 წლის 15 მარტის №39-18 დადგენილებაში ცვლილების შეტანის თაობაზე

„ნორმატიული აქტების შესახებ“ საქართველოს ორგანული კანონის მე-20 მუხლის თანახმად, ქალაქ თბილისის მუნიციპალიტეტის საკრებულო ადგენს:

მუხლი 1

შეტანილ იქნეს ცვლილება „დედაქალაქის მიწათსარგებლობის გენერალური გეგმის დამტკიცების შესახებ“ ქ. თბილისის მუნიციპალიტეტის საკრებულოს 2019 წლის 15 მარტის №39-18 დადგენილებაში (სსმ, ვებგვერდი: www.matsne.gov.ge, 15/03/2019, სარეგისტრაციო კოდი: 330090020.35.101.016587) და დადგენილების პირველი პუნქტით დამტკიცებული დედაქალაქის მიწათსარგებლობის გენერალური გეგმის გრაფიკული ნაწილი – რუკა (ფუნქციური ზონები) ჩამოყალიბდეს თანდართული რედაქციით.

მუხლი 2

დადგენილება ამოქმედდეს გამოქვეყნებისთანავე.

ქალაქ თბილისის მუნიციპალიტეტის

საკრებულოს თავმჯდომარე

გიორგი ტყემალაძე

„დედაქალაქის მიწათსარგებლობის გენერალური გეგმის დამტკიცების შესახებ“ ქალაქ თბილისის მუნიციპალიტეტის საკრებულოს 2019 წლის 15 მარტის №39-18 დადგენილებაში ცვლილების შეტანის თაობაზე“ ქალაქ თბილისის მუნიციპალიტეტის საკრებულოს დადგენილების პროექტის განმარტებითი ბარათი

ა) პროექტის მიღების (გამოცემის) მიზეზი/მირითადი დამახასიათებელი ნიშნები:

„დედაქალაქის მიწათსარგებლობის გენერალური გეგმის დამტკიცების შესახებ“ ქალაქ თბილისის მუნიციპალიტეტის საკრებულოს 2019 წლის 15 მარტის №39-18 დადგენილებით დამტკიცებულ მიწათსარგებლობის გენერალურ გეგმის გრაფიკული ნაწილის - რუკის ცვლილება განპირობებულია შემდეგი მიზეზებით:

წინამდებარე ცვლილების პროექტი ქალაქ თბილისის მუნიციპალიტეტის საჯარო სამართლის იურიდიული პირის - ქალაქ თბილისის მუნიციპალიტეტის ტრანსპორტისა და ურბანული განვითარების სააგენტოს ინიციატივით წარდგენილ იქნა ქალაქ თბილისის მუნიციპალიტეტის მთავრობის სხდომაზე და მიეცა დადებითი შეფასება:

„ქ. თბილისში, გლდანის რაონში, (ნაწილი ნამალადევის რაიონში) გლდანში არსებულ მიწის ნაკვეთზე (საკადასტრო კოდი: N72.13.28.293) საცხოვრებელი უბნის განაშენიანების რეგულირების გეგმის პროექტის დამტკიცების შესახებ“ ქალაქ თბილისის მუნიციპალიტეტის საკრებულოს 2017 წლის 27 ივნისის N210 განკარგულებით დამტკიცებულია განაშენიანების რეგულირების გეგმა, რომლის შესაბამისადაც ფუნქციური ზონირება ასახულია ქალაქ თბილისის მუნიციპალიტეტის საკრებულოს 2019 წლის 15 მარტის N39-18 დადგენილებით დამტკიცებულ მიწათსარგებლობის გენერალურ გეგმის გრაფიკულ ნაწილ - რუკაზე.

„ქ. თბილისის მუნიციპალიტეტის ტერიტორიების გამოყენებისა და განაშენიანების რეგულირების წესების დამტკიცების შესახებ“ ქალაქ თბილისის მუნიციპალიტეტის საკრებულოს 2016 წლის 24 მაისის №14-39 დადგენილებით დამტკიცებული წესების შესაბამისად, 2019 წლის 20 მარტამდე დამტკიცებული განაშენიანების რეგულირების გეგმის საფუძველზე დაინტერესებული პირი ვალდებულია შეათანხმოს არქიტექტურული პროექტი არაუგვიანეს 2021 წლის 31 დეკემბრისა. იმ შემთხვევაში, თუ ამ ვადაში არ მოხდა არქიტექტურული პროექტის შეთანხმება, განაშენიანების რეგულირების გეგმა მიიჩნევა ძალადაკარგულად.

ვინაიდან, 2017 წლის 27 ივნისის N210 განკარგულებით დამტკიცებული განაშენიანების რეგულირების გეგმის საფუძველზე არ მომხდარა არქიტექტურული პროექტის შეთანხმება, იგი ძალადაკარგულია და შესაბამისად, საპროექტო ნაკვეთზე უნდა დაბრუნდეს განაშენიანების რეგულირების გეგმის დამტკიცებამდე (2017 წლის 27 ივნისამდე) არსებული ფუნქციური ზონირება.

აღნიშნული სახით ფუნქციური ზონის ცვლილების შედეგად დედაქალაქის მიწათსარგებლობის გენერალური გეგმის გრაფიკულ ნაწილ - რუკაში წარმოქმნილი ხარვეზის გასწორების მიზნით, N01.72.13.542.008, N72.13.38.491 საკადასტრო კოდით რეგისტრირებულ მიწის ნაკვეთების ნაწილზე და მიმდებარედ არსებულ დაურეგისტრირებელ ტერიტორიაზე ქალაქ თბილისის მუნიციპალიტეტის საჯარო სამართლის იურიდიული პირის - ქალაქ თბილისის მუნიციპალიტეტის ტრანსპორტისა და ურბანული განვითარების სააგენტოს ინიციატივით ხორციელდება სარეკრეაციო ზონა 1-ის (რზ-1) სარეკრეაციო ზონით (რზ) ცვლილება.

ზემოაღნიშნულის გათვალისწინებით, ქალაქ თბილისში, სოფელ გლდანში მდებარე მიწის ნაკვეთზე (საკადასტრო კოდი: N72.13.28.293) განაშენიანების რეგულირების გეგმის დამტკიცებამდე (2017 წლის 27 ივნისამდე) არსებული ფუნქციური ზონირების დაბრუნება ასევე, განაშენიანების რეგულირების გეგმის არეალს მიღმა N01.72.13.542.008 და N72.13.38.491 საკადასტრო კოდით რეგისტრირებულ მიწის ნაკვეთების ნაწილზე და მიმდებარედ არსებულ დაურეგისტრირებელ ტერიტორიაზე სარეკრეაციო ზონა 1-ის (რზ-1) სარეკრეაციო ზონით (რზ) ცვლილება მისაღებია.

ბ) პროექტის მიღებასთან დაკავშირებული საფინანსო- ეკონომიკური გაანგარიშება:

დადგენილების ამოქმედებისთვის საბიუჯეტო სახსრები საჭირო არ არის.

გ) ბავშვის უფლებრივ მდგომარეობაზე ზეგავლენის შეფასება, რასაც გამოიწვევს პროექტის მიღება (გამოცემა):

დადგენილების ამოქმედება არ მოახდენს ზეგავლენას ბავშვთა უფლებრივ მდგომარეობაზე.

დ) პროექტის ავტორი: ქალაქ თბილისის მუნიციპალიტეტის მერია.

ე) პროექტის წარმდგენი: ქალაქ თბილისის მუნიციპალიტეტის მერი.

„დედაქალაქის მიწათსარგებლობის გენერალური გეგმის დამტკიცების შესახებ“ ქალაქ თბილისის მუნიციპალიტეტის საკრებულოს 2019 წლის 15 მარტის №39-18 დადგენილებაში ცვლილების შეტანის თაობაზე“ ქალაქ თბილისის მუნიციპალიტეტის საკრებულოს დადგენილების პროექტის მოწონების თაობაზე“ ქალაქ თბილისის მუნიციპალიტეტის მთავრობის განკარგულების პროექტის განმარტებითი ბარათი

ა) პროექტის მიღების (გამოცემის) მიზეზი/მირითადი დამახასიათებელი ნიშნები:

ქალაქ თბილისის მუნიციპალიტეტის მთავრობა იწონებს „დედაქალაქის მიწათსარგებლობის გენერალური გეგმის დამტკიცების შესახებ“ ქალაქ თბილისის მუნიციპალიტეტის საკრებულოს 2019 წლის 15 მარტის №39-18 დადგენილებაში ცვლილების შეტანის თაობაზე“ ქალაქ თბილისის მუნიციპალიტეტის საკრებულოს დადგენილების პროექტს, შემდეგ საკითხზე:

„ქ. თბილისში, გლდანის რაიონში, (ნაწილი ნამალადევის რაიონში) გლდანში არსებულ მიწის ნაკვეთზე (საკადასტრო კოდი: N72.13.28.293) საცხოვრებელი უბნის განაშენიანების რეგულირების გეგმის პროექტის დამტკიცების შესახებ“ ქალაქ თბილისის მუნიციპალიტეტის საკრებულოს 2017 წლის 27 ივნისის N210 განკარგულებით დამტკიცებულია განაშენიანების რეგულირების გეგმა, რომლის შესაბამისადაც ფუნქციური ზონირება ასახულია ქალაქ თბილისის მუნიციპალიტეტის საკრებულოს 2019 წლის 15 მარტის N39-18 დადგენილებით დამტკიცებულ მიწათსარგებლობის გენერალურ გეგმის გრაფიკულ ნაწილ - რუკაზე.

„ქ. თბილისის მუნიციპალიტეტის ტერიტორიების გამოყენებისა და განაშენიანების რეგულირების წესების დამტკიცების შესახებ“ ქალაქ თბილისის მუნიციპალიტეტის საკრებულოს 2016 წლის 24 მაისის №14-39 დადგენილებით დამტკიცებული წესების შესაბამისად, 2019 წლის 20 მარტამდე დამტკიცებული განაშენიანების რეგულირების გეგმის საფუძველზე დაინტერესებული პირი ვალდებულია შეათანხმოს არქიტექტურული პროექტი არაუგვიანეს 2021 წლის 31 დეკემბრისა. იმ შემთხვევაში, თუ ამ ვადაში არ მოხდა არქიტექტურული პროექტის შეთანხმება, განაშენიანების რეგულირების გეგმა მიიჩნევა ძალადაკარგულად.

ვინაიდან, 2017 წლის 27 ივნისის N210 განკარგულებით დამტკიცებული განაშენიანების რეგულირების გეგმის საფუძველზე არ მომხდარა არქიტექტურული პროექტის შეთანხმება, იგი ძალადაკარგულია და შესაბამისად, საპროექტო ნაკვეთზე უნდა დაბრუნდეს განაშენიანების რეგულირების გეგმის დამტკიცებამდე (2017 წლის 27 ივნისამდე) არსებული ფუნქციური ზონირება.

აღნიშნული სახით ფუნქციური ზონის ცვლილების შედეგად დედაქალაქის მიწათსარგებლობის გენერალური გეგმის გრაფიკულ ნაწილ - რუკაში წარმოქმნილი ხარვეზის გასწორების მიზნით, N01.72.13.542.008, N72.13.38.491 საკადასტრო კოდით რეგისტრირებულ მიწის ნაკვეთების ნაწილზე და

მიმდებარედ არსებულ დაურეგისტრირებელ ტერიტორიაზე ქალაქ თბილისის მუნიციპალიტეტის საჯარო სამართლის იურიდიული პირის - ქალაქ თბილისის მუნიციპალიტეტის ტრანსპორტისა და ურბანული განვითარების სააგენტოს ინიციატივით ხორციელდება სარეკრეაციო ზონა 1-ის (რზ-1) სარეკრეაციო ზონით (რზ) ცვლილება.

ზემოაღნიშნულის გათვალისწინებით, ქალაქ თბილისში, სოფელ გლდანში მდებარე მიწის ნაკვეთზე (საკადასტრო კოდი: N72.13.28.293) განაშენიანების რეგულირების გეგმის დამტკიცებამდე (2017 წლის 27 ივნისამდე) არსებული ფუნქციური ზონირების დაბრუნება ასევე, განაშენიანების რეგულირების გეგმის არეალს მიღმა N01.72.13.542.008 და N72.13.38.491 საკადასტრო კოდით რეგისტრირებულ მიწის ნაკვეთების ნაწილზე და მიმდებარედ არსებულ დაურეგისტრირებელ ტერიტორიაზე სარეკრეაციო ზონა 1-ის (რზ-1) სარეკრეაციო ზონით (რზ) ცვლილება მისაღებია.

ბ) პროექტის ფინანსურ-ეკონომიკური დასაბუთება:

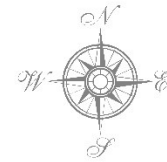
პროექტის მიღება არ გამოიწვევს ბიუჯეტიდან აუცილებელი ხარჯების გამოყოფას, არ მოახდენს გავლენას ქალაქ თბილისის მუნიციპალიტეტის ბიუჯეტის საშემოსავლო და ხარჯვით ნაწილზე.

გ) პროექტის ავტორ(ებ)ი:

პროექტის ავტორია ქალაქ თბილისის მუნიციპალიტეტის საჯარო სამართლის იურიდიული პირი - ქალაქ თბილისის მუნიციპალიტეტის ტრანსპორტისა და ურბანული განვითარების სააგენტო.

დ) პროექტის წარმდგენი:

პროექტის წარმდგენია ქალაქ თბილისის მუნიციპალიტეტის საჯარო სამართლის იურიდიული პირის - ქალაქ თბილისის მუნიციპალიტეტის ტრანსპორტისა და ურბანული განვითარების სააგენტოს უფროსი.



**მიმდინარე სივრცით-გეგმარებითი და სამშენებლო
ბანკითარების სამუშაო პროცესის შედეგად
გენბეგმაში შესატანი ცვლილებების შესახებ**

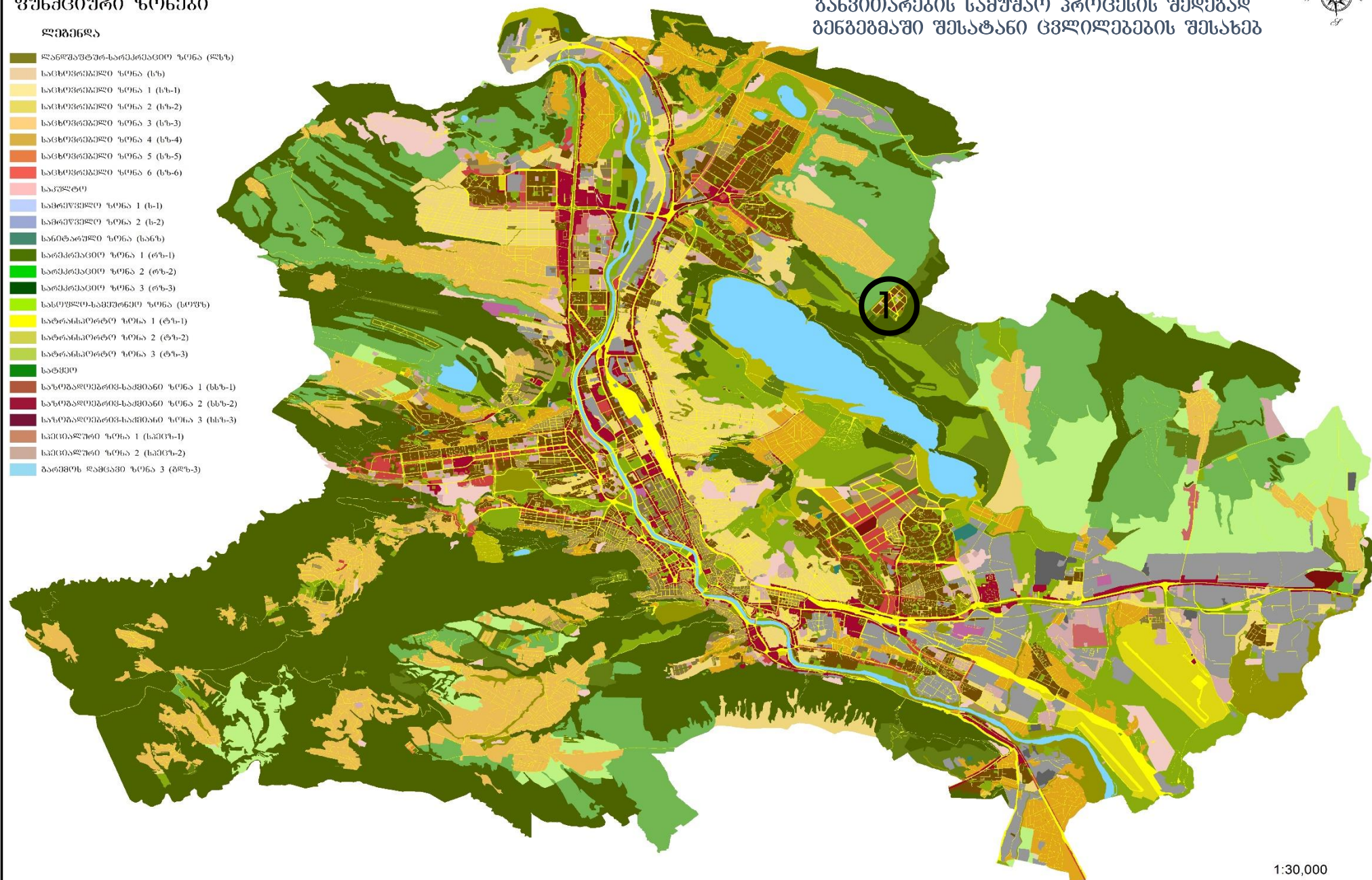


ფუნქციური ზონები

ლეგენდა

- ღანღავუბნ-სარეკლამიო ზონა (ფსზ)
- საცხოვრებელი ზონა (სზ)
- საცხოვრებელი ზონა 1 (სზ-1)
- საცხოვრებელი ზონა 2 (სზ-2)
- საცხოვრებელი ზონა 3 (სზ-3)
- საცხოვრებელი ზონა 4 (სზ-4)
- საცხოვრებელი ზონა 5 (სზ-5)
- საცხოვრებელი ზონა 6 (სზ-6)
- საკულტო
- სამრეწველო ზონა 1 (ს-1)
- სამრეწველო ზონა 2 (ს-2)
- სანიტარული ზონა (სანზ)
- სარეკლამიო ზონა 1 (რზ-1)
- სარეკლამიო ზონა 2 (რზ-2)
- სარეკლამიო ზონა 3 (რზ-3)
- სასოფლო-სამეურნეო ზონა (სოფზ)
- სატრანსპორტო ზონა 1 (ტზ-1)
- სატრანსპორტო ზონა 2 (ტზ-2)
- სატრანსპორტო ზონა 3 (ტზ-3)
- სატყეო
- საზოგადოებრივ-სამხიანი ზონა 1 (სზხ-1)
- საზოგადოებრივ-სამხიანი ზონა 2 (სზხ-2)
- საზოგადოებრივ-სამხიანი ზონა 3 (სზხ-3)
- სამრეწველო ზონა 1 (სმრ-1)
- სამრეწველო ზონა 2 (სმრ-2)
- ბაგეჟოს ღამნავი ზონა 3 (გზ-3)

**მიმდინარე სივრცით-გეგმარებითი და სარეგულაციო
განვითარების სამუშაო პროცესის შედეგად
გენგეგმვაში შესატანი ცვლილებების შესახებ**



ადგილმდებარეობა



დაინტერესებული პირი: სსიპ ტრანსპორტისა და ურბანული განვითარების სააგენტო

მისამართი: ქალაქი თბილისი, გლდანი

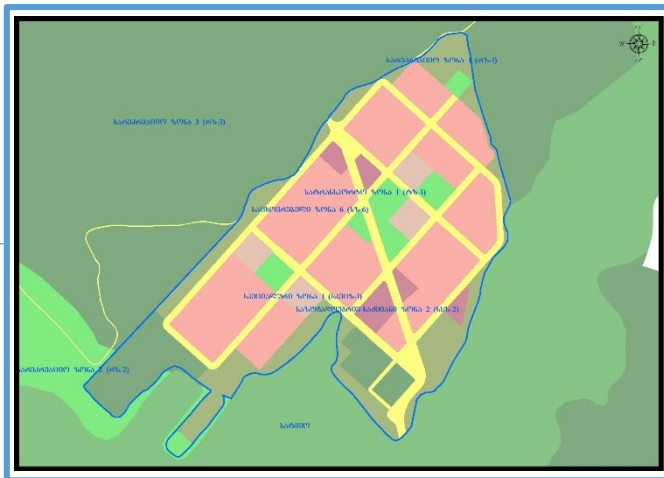
საკადასტრო კოდი : N72.13.38.293, N01.72.13.542.008 და N72.13.38.491 საკადასტრო კოდით რეგისტრირებულ მიწის ნაკვეთების ნაწილზე და მიმდებარედ არსებულ დაურეგისტრირებელ ტერიტორიაზე

მიზნობრიობა: საპროექტო ნაკვეთზე დაბრუნება განაშენიანების რეგულირების გეგმის დამტკიცებამდე (2017 წლის 27 ივნისამდე) არსებული ფუნქციური ზონირება.

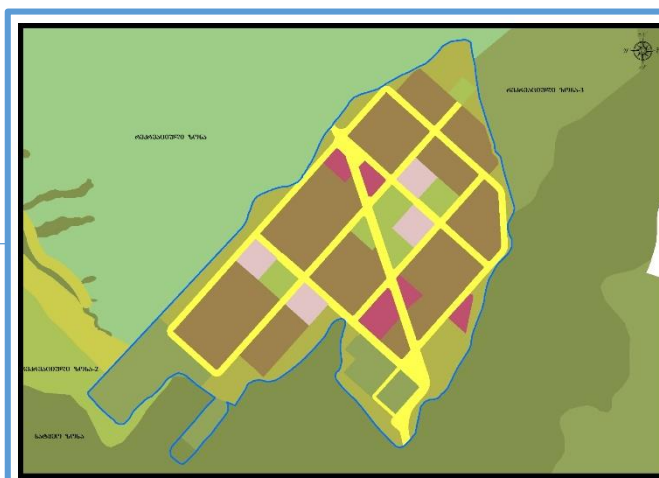
<https://maps.tbilisi.gov.ge/#/C=44.8662441-41.7634474@Z=16>

განცხადების ნომერი: N სამსახურეობრივი ბარათი: 16-0124249586)

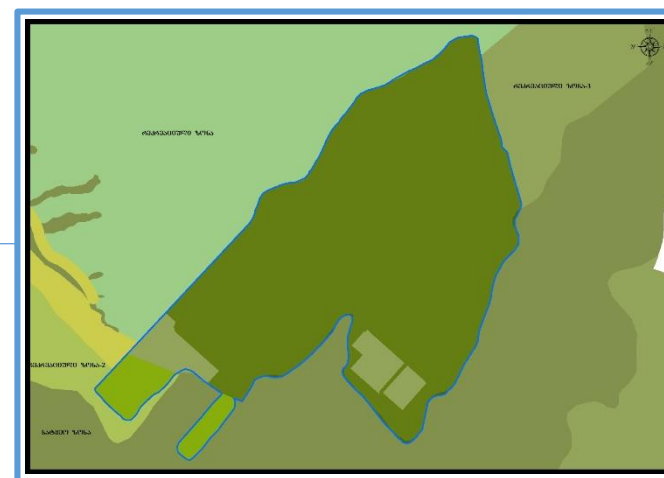
ფუნქციური ზონირება 2014-2018



არსებული ზონირება



მოთხოვნილი ზონირება



მოთხოვნის ტექსტი: დამტკიცებული განაშენიანების რეგულირების გეგმის შესაბამისად ფუნქციური ზონის ცვლილება;





ცვლილების საერთო ფართობი: 564995 კვ.მ.

2014-2018 წლის გენერალური გეგმის ფუნქციური ზონირების რუკით ვრცელდებოდა სარეკრეაციო ზონა-1 (რზ-1), სარეკრეაციო ზონა-2 (რზ-2), სარეკრეაციო ზონა-3 (რზ-3), საცხოვრებელი ზონა-6 (სზ-6), სატრანსპორტო ზონა-1 (ტზ-1), საზოგადოებრივ-საქმიანი ზონა-2 (სსზ-2), სპეციალური ზონა-1 (სპეცზ-1)

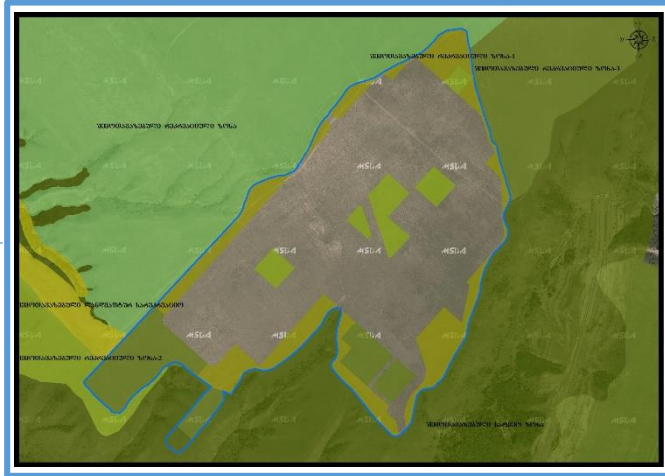
არსებული ზონირება

-  საცხოვრებელი ზონა-6 (სზ-6) (242302 კვ.მ)
-  საზოგადოებრივ-საქმიანი ზონა-2 (სსზ-2) (21804 კვ.მ)
-  სპეციალური ზონა-1 (სპეცზ-1) (26101 კვ.მ)
-  სატრანსპორტო ზონა-1 (ტზ-1) (106543 კვ.მ)
-  სარეკრეაციო ზონა-1 (რზ-1) (106022 კვ.მ)
-  სარეკრეაციო ზონა-2 (რზ-2) (30721 კვ.მ)
-  სარეკრეაციო ზონა-3 (რზ-3) (28510 კვ.მ)
-  სატყეო ზონა (სატყეო) (2992 კვ.მ)

მოთხოვნილი ზონირება

-  სარეკრეაციო ზონა-2 (რზ-2) (31502 კვ.მ)
-  სარეკრეაციო ზონა-3 (რზ-3) (530711 კვ.მ)
-  სარეკრეაციო ზონა (რზ) (515 კვ.მ)
-  სატყეო ზონა (სატყეო) (2267 კვ.მ)

არსებული ზონირება



მოთხოვნილი ზონირება

