



განმცხადებელი (დაინტერესებული პირი)

ქალაქ თბილისის მუნიციპალიტეტის მერია
მისამართი: შარტავას ქ. 7ა
საკონტაქტო ინფორმაცია: (+995 32) 2 72 22 22;
განცხადების N: 01-01242562362 განცხადების თარიღი: 12.09.2024
ხელმოწერი: კახა კალაძე თანამდებობა: მერი

განცხადება/რომენკლატურა

ქალაქ თბილისის მუნიციპალიტეტის საკრებულო
თავისუფალი განცხადება

მოთხოვნის ტექსტი

2024 წლის 12 სექტემბრის N24.1549.1757 მოწონებული მთავრობის თანხმობები საკრებულოში გადაგზავნილი

დამატებითი ინფორმაცია

- ფურცლების რაოდენობა: 0
- დანართი: -
- პასუხის გაცემის ფორმა:



ქალაქ თბილისის მუნიციპალიტეტის მერი



წერილის ნომერი: **01-01242562362**
თარიღი: **12/09/2024**

ადრესატი: ქალაქ თბილისის მუნიციპალიტეტის საკრებულო
მისამართი: თავისუფლების მოედანი N2

ქალაქ თბილისის მუნიციპალიტეტის საკრებულოს თავმჯდომარეს
ბატონ გიორგი ტყემალაძეს

ბატონო გიორგი,

ქალაქ თბილისის მუნიციპალიტეტის საჯარო სამართლის იურიდიული პირის - ქალაქ თბილისის მუნიციპალიტეტის ტრანსპორტისა და ურბანული განვითარების სააგენტოში წარდგენილი N01241913465-67 განცხადებით მოთხოვნილია ქ. თბილისის ტერიტორიაზე დედაქალაქის მიწათსარგებლობის გენერალური გეგმით დამტკიცებული ფუნქციური ზონის ცვლილება. აღნიშნული საკითხები „ქ. თბილისის მუნიციპალიტეტის ტერიტორიების გამოყენებისა და განაშენიანების რეგულირების წესების დამტკიცების შესახებ“ ქალაქ თბილისის მუნიციპალიტეტის საკრებულოს 2016 წლის 24 მაისის №14-39 დადგენილების მე-9 მუხლის მე-9, მე-10, მე-12 პუნქტების თანახმად, განხილულია ქალაქ თბილისის მუნიციპალიტეტის მთავრობის მიერ და მოწონებული იქნა 2024 წლის 12 სექტემბრის N24.1549.1757 განკარგულებით.

„ქ.თბილისის მუნიციპალიტეტის ტერიტორიების გამოყენებისა და განაშენიანების რეგულირების წესების დამტკიცების შესახებ“ ქალაქ თბილისის მუნიციპალიტეტის საკრებულოს 2016 წლის 24 მაისის №14-39 დადგენილების მე-9 მუხლის მე-12 და მე-13 პუნქტების შესაბამისად, განსახილველად გიგზავნით, „დედაქალაქის მიწათსარგებლობის გენერალური გეგმის დამტკიცების შესახებ“ ქალაქ თბილისის მუნიციპალიტეტის საკრებულოს 2019 წლის 15 მარტის N39-18 დადგენილებაში ცვლილების შეტანის თაობაზე ქ. თბილისის მუნიციპალიტეტის საკრებულოს დადგენილების პროექტს.

დანართი:

1. ქალაქ თბილისის მუნიციპალიტეტის მთავრობის 2024 წლის 12 სექტემბრის N24.1549.1757 განკარგულება - 2 ფურცელი;

2. „დედაქალაქის მიწათსარგებლობის გენერალური გეგმის დამტკიცების შესახებ“ ქალაქ თბილისის მუნიციპალიტეტის საკრებულოს 2019 წლის 15 მარტის N39-18 დადგენილებაში ცვლილების შეტანის თაობაზე ქალაქ თბილისის საკრებულოს დადგენილების პროექტი -2 ფურცელი;

3. „დედაქალაქის მიწათსარგებლობის გენერალური გეგმის დამტკიცების შესახებ“ ქალაქ თბილისის მუნიციპალიტეტის საკრებულოს 2019 წლის 15 მარტის N39-18 დადგენილებაში ცვლილების შეტანის თაობაზე ქალაქ თბილისის მუნიციპალიტეტის საკრებულოს დადგენილების პროექტის

განმარტებითი ბარათი - 2 ფურცელი;

4. პრეზენტაცია 5 ფურცელი.

კახა კალაძე

ქალაქ თბილისის მუნიციპალიტეტის მერი

გამოყენებულია კვალიფიციური
ელექტრონული ხელმოწერა/
ელექტრონული შტამპი





ქალაქ თბილისის მუნიციპალიტეტის მთავრობა



განკარგულება - N 24.1549.1757
12 / სექტემბერი / 2024 წ.

„დედაქალაქის მიწათსარგებლობის გენერალური გეგმის დამტკიცების შესახებ“ ქალაქ თბილისის მუნიციპალიტეტის საკრებულოს 2019 წლის 15 მარტის N39-18 დადგენილებაში ცვლილების შეტანის თაობაზე“ ქალაქ თბილისის მუნიციპალიტეტის საკრებულოს დადგენილების პროექტის მოწონების შესახებ

2024 წლის 9 ივლისის N01241913465-67 განცხადებით სსიპ-ქონების მართვის სააგენტომ მოითხოვა ქალაქ თბილისში, დიღმის სასწავლო-საცდელ მეურნეობაში არსებულ ნაკვეთზე (საკადასტრო კოდი: N01.72.14.009.698) სარეკრეაციო ზონა 2-ის (რზ-2) საცხოვრებელი ზონით (სზ) ცვლილება და გამწვანებული ტერიტორიების რუკით არსებული სარეკრეაციო ზონა 2-ის (რზ-2) მოხსნა.

საქმისათვის არსებითი მნიშვნელობის მქონე გარემოებების შესწავლის შედეგად დადგინდა:

ქალაქ თბილისში, დიღმის სასწავლო-საცდელ მეურნეობაში არსებულ ნაკვეთზე (საკადასტრო კოდი: N01.72.14.009.698) მოთხოვნილია სარეკრეაციო ზონა 2-ის (რზ-2) საცხოვრებელი ზონით (სზ) ცვლილება და გამწვანებული ტერიტორიების რუკით არსებული სარეკრეაციო ზონა 2-ის (რზ-2) მოხსნა.

ქალაქ თბილისის მუნიციპალიტეტის სავარო სამართლის იურიდიული პირი - ქალაქ თბილისის მუნიციპალიტეტის ტრანსპორტისა და ურბანული განვითარების სააგენტო ფუნქციური ზონის ცვლილებას განიხილავს არეალზე, მიმდებარე ტერიტორიასთან ერთად.

ქალაქ თბილისის მუნიციპალიტეტის მერიის გარემოს დაცვის საქალაქო სამსახური, 2024 წლის 2 სექტემბრის N18-01242463260 წერილით, კომპეტენციის ფარგლებში, თანახმაა დანართით წარმოდგენილ არეალზე, განხორციელდეს მოთხოვნილი ფუნქციური ზონის ცვლილება და ასევე, მოიხსნას თბილისის გამწვანებული ტერიტორიების თემატური რუკით გათვალისწინებული რზ-2-ის ფენა.

ასევე, სსიპ-ქონების მართვის სააგენტო, კომპეტენციის ფარგლებში, თანახმაა განხორციელდეს მოთხოვნილი სახით ფუნქციური ზონის ცვლილება და ასევე, მოიხსნას გამწვანებული ტერიტორიების რუკით გათვალისწინებული სარეკრეაციო ზონა 2 (რზ-2).

ზემოაღნიშნულის გათვალისწინებით, ქალაქ თბილისში, დიღმის სასწავლო-საცდელ მეურნეობაში არსებულ ნაკვეთზე (საკადასტრო კოდი: N01.72.14.009.698) ასევე, N01.72.14.009.554, 01.72.14.009.051, 01.72.14.009.462, 01.72.14.009.574, 01.72.14.009.217, 01.72.14.009.341 და მიმდებარედ არსებულ ტერიტორიაზე სარეკრეაციო ზონა 2-ის (რზ-2) საცხოვრებელი ზონით (სზ) ცვლილება და გამწვანებული ტერიტორიების რუკით არსებული სარეკრეაციო ზონა 2-ის (რზ-2) მოხსნა მისაღებია.

საქართველოს ორგანული კანონის „ადგილობრივი თვითმმართველობის კოდექსის“ 75-ე მუხლის „ბ.ა“ და „ე.ბ“ ქვეპუნქტებისა და „ტექნიკური რეგლამენტის-დასახლებათა ტერიტორიების გამოყენებისა და განაშენიანების რეგულირების ძირითადი დებულებების დამტკიცების თაობაზე“ საქართველოს მთავრობის 2014 წლის 15 იანვრის N59 დადგენილებით დამტკიცებული ტექნიკური რეგლამენტის მე-14 მუხლის პირველი პუნქტისა და „ქ.თბილისის მუნიციპალიტეტის ტერიტორიების გამოყენებისა და



განაშენიანების რეგულირების წესების დამტკიცების შესახებ“ ქალაქ თბილისის მუნიციპალიტეტის საკრებულოს 2016 წლის 24 მაისის N14-39 დადგენილებით დამტკიცებული წესების მე-9 მუხლის მე-12 პუნქტის საფუძველზე,

ქალაქ თბილისის მუნიციპალიტეტის მთავრობამ გადაწყვიტა:

1. მოწონებულ იქნეს „დედაქალაქის მიწათსარგებლობის გენერალური გეგმის დამტკიცების შესახებ“ ქალაქ თბილისის მუნიციპალიტეტის საკრებულოს 2019 წლის 15 მარტის N39-18 დადგენილებაში ცვლილების შეტანის თაობაზე“ ქალაქ თბილისის მუნიციპალიტეტის საკრებულოს დადგენილების პროექტი, ამ განკარგულების დანართის შესაბამისად, ქალაქ თბილისში, დიდმის სასწავლო-საცდელ მეურნეობაში არსებულ ნაკვეთზე (საკადასტრო კოდი: N01.72.14.009.698) ასევე, N01.72.14.009.554, 01.72.14.009.051, 01.72.14.009.462, 01.72.14.009.574, 01.72.14.009.217, 01.72.14.009.341 და მიმდებარედ არსებულ ტერიტორიაზე სარეკრეაციო ზონა 2-ის (რზ-2) საცხოვრებელი ზონით (სზ) ცვლილება და გამწვანებული ტერიტორიების რუკით არსებული სარეკრეაციო ზონა 2-ის (რზ-2) მოხსნა.

2. კონტროლი განკარგულების შესრულებაზე დაევალოს ქალაქ თბილისის მუნიციპალიტეტის მერის პირველ მოადგილეს (ვიცე - მერი) ირაკლი ხმალაძეს.

3. ამ განკარგულების გასაჩივრება, დაინტერესებული მხარის მიერ, შესაძლებელია მისთვის განკარგულების გაცნობიდან ერთი თვის ვადაში, თბილისის საქალაქო სასამართლოში (მისამართი: ქ.თბილისი, დავით აღმაშენებლის ხეივანი №64), საქართველოს კანონმდებლობით დადგენილი წესით.

ქალაქ თბილისის მუნიციპალიტეტის მერი



კახა კალაძე

„დედაქალაქის მიწათსარგებლობის გენერალური გეგმის დამტკიცების შესახებ“ ქალაქ თბილისის მუნიციპალიტეტის საკრებულოს 2019 წლის 15 მარტის №39-18 დადგენილებაში ცვლილების შეტანის თაობაზე” ქალაქ თბილისის მუნიციპალიტეტის საკრებულოს დადგენილების პროექტის მოწონების თაობაზე

ქალაქ თბილისის მუნიციპალიტეტის მთავრობა განიხილავს შემდეგ საკითხებს: 2024 წლის 9 ივლისის N01241913465-67 განცხადებით სსიპ ქონების მართვის სააგენტომ მოითხოვა ქალაქ თბილისში, დიღმის სასწავლო-საცდელი მეურნეობაში არსებულ ნაკვეთზე (საკადასტრო კოდი: N01.72.14.009.698) სარეკრეაციო ზონა 2-ის (რზ-2) საცხოვრებელი ზონით (სზ) ცვლილება და გამწვანებული ტერიტორიების რუკით არსებული სარეკრეაციო ზონა 2-ის (რზ-2) მოხსნა;

საქმისათვის არსებითი მნიშვნელობის მქონე გარემოებების შესწავლის შედეგად დადგინდა:

ქალაქ თბილისში, დიღმის სასწავლო-საცდელი მეურნეობაში არსებულ ნაკვეთზე (საკადასტრო კოდი: N01.72.14.009.698) მოთხოვნილია სარეკრეაციო ზონა 2-ის (რზ-2) საცხოვრებელი ზონით (სზ) ცვლილება და გამწვანებული ტერიტორიების რუკით არსებული სარეკრეაციო ზონა 2-ის (რზ-2) მოხსნა.

ქალაქ თბილისის მუნიციპალიტეტის საჯარო სამართლის იურიდიული პირი - ქალაქ თბილისის მუნიციპალიტეტის ტრანსპორტისა და ურბანული განვითარების სააგენტო ფუნქციური ზონის ცვლილებას განხილავს არეალზე, მიმდებარე ტერიტორიასთან ერთად.

ქალაქ თბილისის მუნიციპალიტეტის მერიის გარემოს დაცვის საქალაქო სამსახური 2024 წლის 2 სექტემბრის N18-01242463260 წერილით კომპეტენციის ფარგლებში თანახმაა, დანართით წარმოდგენილ არეალზე, განხორციელდეს მოთხოვნილი ფუნქციური ზონის ცვლილება და ასევე, მოიხსნას თბილისის გამწვანებული ტერიტორიების თემატური რუკით გათვალისწინებული რზ-2-ის ფენა.

ასევე, სსიპ ქონების მართვის სააგენტო კომპეტენციის ფარგლებში თანახმაა განხორციელდეს მოთხოვნილი სახით ფუნქციური ზონის ზონის ცვლილება და ასევე მოიხსნას გამწვანებული ტერიტორიების რუკით გათვალისწინებული სარეკრეაციო ზონა 2 (რზ-2).

ზემოაღნიშნულის გათვალისწინებით ქალაქ თბილისში, დიღმის სასწავლო-საცდელი მეურნეობაში არსებულ ნაკვეთზე (საკადასტრო კოდი: N01.72.14.009.698) ასევე, N01.72.14.009.554, 01.72.14.009.051, 01.72.14.009.462, 01.72.14.009.574, 01.72.14.009.217, 01.72.14.009.341 და მიმდებარედ არსებულ ტერიტორიაზე სარეკრეაციო ზონა 2-ის (რზ-2) საცხოვრებელი ზონით (სზ) ცვლილება და გამწვანებული ტერიტორიების რუკით არსებული სარეკრეაციო ზონა 2-ის (რზ-2) მოხსნა მისაღებია.

საქართველოს ორგანული კანონის „ადგილობრივი თვითმმართველობის კოდექსის“ 75-ე მუხლის „ბ.ა“ და „ე.ბ“ ქვეპუნქტებისა და „ტექნიკური რეგლამენტის-დასახლებათა ტერიტორიების გამოყენებისა და განაშენიანების რეგულირების ძირითადი დებულებების დამტკიცების თაობაზე“ საქართველოს მთავრობის 2014 წლის 15 იანვრის №59 დადგენილებით დამტკიცებული ტექნიკური რეგლამენტის მე-14 მუხლის პირველი პუნქტისა და „ქ. თბილისის მუნიციპალიტეტის ტერიტორიების გამოყენებისა და განაშენიანების რეგულირების წესების დამტკიცების შესახებ“ ქალაქ თბილისის მუნიციპალიტეტის საკრებულოს 2016 წლის 24 მაისის №14-39 დადგენილებით დამტკიცებული წესების მე-9 მუხლის მე-12 პუნქტის საფუძველზე,

ქალაქ თბილისის მუნიციპალიტეტის მთავრობამ გადაწყვიტა:

მოწონებულ იქნეს „დედაქალაქის მიწათსარგებლობის გენერალური გეგმის დამტკიცების შესახებ“ ქალაქ თბილისის მუნიციპალიტეტის საკრებულოს 2019 წლის 15 მარტის №39-18 დადგენილებაში ცვლილების შეტანის თაობაზე“ ქალაქ თბილისის მუნიციპალიტეტის საკრებულოს დადგენილების პროექტი, ამ განკარგულების დანართის შესაბამისად, შემდეგ საკითხებზე: ქალაქ თბილისში, დიდმის სასწავლო-საცდელი მეურნეობაში არსებულ ნაკვეთზე (საკადასტრო კოდი: N01.72.14.009.698) ასევე, N01.72.14.009.554, 01.72.14.009.051, 01.72.14.009.462, 01.72.14.009.574, 01.72.14.009.217, 01.72.14.009.341 და მიმდებარედ არსებულ ტერიტორიაზე სარეკრეაციო ზონა 2-ის (რზ-2) საცხოვრებელი ზონით (სზ) ცვლილება და გამწვანებული ტერიტორიების რუკით არსებული სარეკრეაციო ზონა 2-ის (რზ-2) მოხსნა მისაღებია.

2. კონტროლი განკარგულების შესრულებაზე დაევალოს ქალაქ თბილისის მუნიციპალიტეტის მერის პირველ მოადგილეს (ვიცე - მერს) ირაკლი ხმალაძეს.

3. ამ განკარგულების გასაჩივრება, დაინტერესებული მხარის მიერ, შესაძლებელია მისთვის განკარგულების გაცნობიდან ერთი თვის ვადაში, თბილისის საქალაქო სასამართლოში (მისამართი: ქ. თბილისი, დავით აღმაშენებლის ხეივანი, №64) საქართველოს კანონმდებლობით დადგენილი წესით.

ქალაქ თბილისის მუნიციპალიტეტის მერი

კახა კალაძე

ქალაქ თბილისის მუნიციპალიტეტის საკრებულოს

დადგენილება №

___ 2024 წ.

ქ. თბილისი

„დედაქალაქის მიწათსარგებლობის გენერალური გეგმის დამტკიცების შესახებ“ ქალაქ თბილისის მუნიციპალიტეტის საკრებულოს 2019 წლის 15 მარტის №39-18 დადგენილებაში ცვლილების შეტანის თაობაზე

„ნორმატიული აქტების შესახებ“ საქართველოს ორგანული კანონის მე-20 მუხლის თანახმად, ქალაქ თბილისის მუნიციპალიტეტის საკრებულო ადგენს:

მუხლი 1

შეტანილ იქნეს ცვლილება „დედაქალაქის მიწათსარგებლობის გენერალური გეგმის დამტკიცების შესახებ“ ქ. თბილისის მუნიციპალიტეტის საკრებულოს 2019 წლის 15 მარტის №39-18 დადგენილებაში (სსმ, ვებგვერდი: www.matsne.gov.ge, 15/03/2019, სარეგისტრაციო კოდი: 330090020.35.101.016587) და დადგენილების პირველი პუნქტით დამტკიცებული დედაქალაქის მიწათსარგებლობის გენერალური გეგმის გრაფიკული ნაწილი – რუკა (ფუნქციური ზონები) ჩამოყალიბდეს თანდართული რედაქციით.

მუხლი 2

დადგენილება ამოქმედდეს გამოქვეყნებისთანავე.

ქალაქ თბილისის მუნიციპალიტეტის

საკრებულოს თავმჯდომარე

გიორგი ტყემალაძე

„დედაქალაქის მიწათსარგებლობის გენერალური გეგმის დამტკიცების შესახებ“ ქალაქ თბილისის მუნიციპალიტეტის საკრებულოს 2019 წლის 15 მარტის №39-18 დადგენილებაში ცვლილების შეტანის თაობაზე“ ქალაქ თბილისის მუნიციპალიტეტის საკრებულოს დადგენილების პროექტის განმარტებითი ბარათი

ა) პროექტის მიღების (გამოცემის) მიზეზი/მირითადი დამახასიათებელი ნიშნები:

„დედაქალაქის მიწათსარგებლობის გენერალური გეგმის დამტკიცების შესახებ“ ქალაქ თბილისის მუნიციპალიტეტის საკრებულოს 2019 წლის 15 მარტის №39-18 დადგენილებით დამტკიცებულ მიწათსარგებლობის გენერალურ გეგმის გრაფიკული ნაწილის - რუკის ცვლილება განპირობებულია შემდეგი მიზეზებით:

ქალაქ თბილისში, დიდმის სასწავლო-საცდელი მეურნეობაში არსებულ ნაკვეთზე (საკადასტრო კოდი: N01.72.14.009.698) მოთხოვნილია სარეკრეაციო ზონა 2-ის (რზ-2) საცხოვრებელი ზონით (სზ) ცვლილება და გამწვანებული ტერიტორიების რუკით არსებული სარეკრეაციო ზონა 2-ის (რზ-2) მოხსნა.

ქალაქ თბილისის მუნიციპალიტეტის საჯარო სამართლის იურიდიული პირი - ქალაქ თბილისის მუნიციპალიტეტის ტრანსპორტისა და ურბანული განვითარების სააგენტო ფუნქციური ზონის ცვლილებას განხილავს არეალზე, მიმდებარე ტერიტორიასთან ერთად.

ქალაქ თბილისის მუნიციპალიტეტის მერიის გარემოს დაცვის საქალაქო სამსახური 2024 წლის 2 სექტემბრის N18-01242463260 წერილით კომპეტენციის ფარგლებში თანახმაა, დანართით წარმოდგენილ არეალზე, განხორციელდეს მოთხოვნილი ფუნქციური ზონის ცვლილება და ასევე, მოიხსნას თბილისის გამწვანებული ტერიტორიების თემატური რუკით გათვალისწინებული რზ-2-ის ფენა.

ასევე, სსიპ ქონების მართვის სააგენტო კომპეტენციის ფარგლებში თანახმაა განხორციელდეს მოთხოვნილი სახით ფუნქციური ზონის ზონის ცვლილება და ასევე მოიხსნას გამწვანებული ტერიტორიების რუკით გათვალისწინებული სარეკრეაციო ზონა 2 (რზ-2).

ზემოაღნიშნულის გათვალისწინებით ქალაქ თბილისში, დიდმის სასწავლო-საცდელი მეურნეობაში არსებულ ნაკვეთზე (საკადასტრო კოდი: N01.72.14.009.698) ასევე, N01.72.14.009.554, 01.72.14.009.051, 01.72.14.009.462, 01.72.14.009.574, 01.72.14.009.217, 01.72.14.009.341 და მიმდებარედ არსებულ ტერიტორიაზე სარეკრეაციო ზონა 2-ის (რზ-2) საცხოვრებელი ზონით (სზ) ცვლილება და გამწვანებული ტერიტორიების რუკით არსებული სარეკრეაციო ზონა 2-ის (რზ-2) მოხსნა მისაღებია.

ბ) პროექტის მიღებასთან დაკავშირებული საფინანსო- ეკონომიკური გაანგარიშება:

დადგენილების ამოქმედებისთვის საბიუჯეტო სახსრები საჭირო არ არის.

გ) ბავშვის უფლებრივ მდგომარეობაზე ზეგავლენის შეფასება, რასაც გამოიწვევს პროექტის მიღება (გამოცემა):

დადგენილების ამოქმედება არ მოახდენს ზეგავლენას ბავშვთა უფლებრივ მდგომარეობაზე.

დ) პროექტის ავტორი: ქალაქ თბილისის მუნიციპალიტეტის მერია.

ე) პროექტის წარმდგენი: ქალაქ თბილისის მუნიციპალიტეტის მერი.

„დედაქალაქის მიწათსარგებლობის გენერალური გეგმის დამტკიცების შესახებ“ ქალაქ თბილისის მუნიციპალიტეტის საკრებულოს 2019 წლის 15 მარტის №39-18 დადგენილებაში ცვლილების შეტანის თაობაზე“ ქალაქ თბილისის მუნიციპალიტეტის საკრებულოს დადგენილების პროექტის მოწონების თაობაზე“ ქალაქ თბილისის მუნიციპალიტეტის მთავრობის განკარგულების პროექტის განმარტებითი ბარათი

ა) პროექტის მიღების (გამოცემის) მიზეზი/პირითადი დამახასიათებელი ნიშნები:

ქალაქ თბილისის მუნიციპალიტეტის მთავრობა იწონებს „დედაქალაქის მიწათსარგებლობის გენერალური გეგმის დამტკიცების შესახებ“ ქალაქ თბილისის მუნიციპალიტეტის საკრებულოს 2019 წლის 15 მარტის №39-18 დადგენილებაში ცვლილების შეტანის თაობაზე“ ქალაქ თბილისის მუნიციპალიტეტის საკრებულოს დადგენილების პროექტს, შემდეგ საკითხებზე:

ქალაქ თბილისში, დიდმის სასწავლო-საცდელი მეურნეობაში არსებულ ნაკვეთზე (საკადასტრო კოდი: N01.72.14.009.698) მოთხოვნილია სარეკრეაციო ზონა 2-ის (რზ-2) საცხოვრებელი ზონით (სზ) ცვლილება და გამწვანებული ტერიტორიების რუკით არსებული სარეკრეაციო ზონა 2-ის (რზ-2) მოხსნა.

ქალაქ თბილისის მუნიციპალიტეტის საჯარო სამართლის იურიდიული პირი - ქალაქ თბილისის მუნიციპალიტეტის ტრანსპორტისა და ურბანული განვითარების სააგენტო ფუნქციური ზონის ცვლილებას განხილავს არეალზე, მიმდებარე ტერიტორიასთან ერთად.

ქალაქ თბილისის მუნიციპალიტეტის მერიის გარემოს დაცვის საქალაქო სამსახური 2024 წლის 2 სექტემბრის N18-01242463260 წერილით კომპეტენციის ფარგლებში თანახმაა, დანართით წარმოდგენილ არეალზე, განხორციელდეს მოთხოვნილი ფუნქციური ზონის ცვლილება და ასევე, მოიხსნას თბილისის გამწვანებული ტერიტორიების თემატური რუკით გათვალისწინებული რზ-2-ის ფენა.

ასევე, სსიპ ქონების მართვის სააგენტო კომპეტენციის ფარგლებში თანახმაა განხორციელდეს მოთხოვნილი სახით ფუნქციური ზონის ზონის ცვლილება და ასევე მოიხსნას გამწვანებული ტერიტორიების რუკით გათვალისწინებული სარეკრეაციო ზონა 2 (რზ-2).

ზემოაღნიშნულის გათვალისწინებით ქალაქ თბილისში, დიდმის სასწავლო-საცდელი მეურნეობაში არსებულ ნაკვეთზე (საკადასტრო კოდი: N01.72.14.009.698) ასევე, N01.72.14.009.554, 01.72.14.009.051, 01.72.14.009.462, 01.72.14.009.574, 01.72.14.009.217, 01.72.14.009.341 და მიმდებარედ არსებულ ტერიტორიაზე სარეკრეაციო ზონა 2-ის (რზ-2) საცხოვრებელი ზონით (სზ) ცვლილება და გამწვანებული ტერიტორიების რუკით არსებული სარეკრეაციო ზონა 2-ის (რზ-2) მოხსნა მისაღებია.

ბ) პროექტის ფინანსურ-ეკონომიკური დასაბუთება:

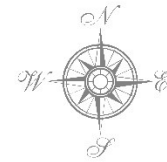
პროექტის მიღება არ გამოიწვევს ბიუჯეტიდან აუცილებელი ხარჯების გამოყოფას, არ მოახდენს გავლენას ქალაქ თბილისის მუნიციპალიტეტის ბიუჯეტის საშემოსავლო და ხარჯვით ნაწილზე.

გ) პროექტის ავტორ(ებ)ი:

პროექტის ავტორია ქალაქ თბილისის მუნიციპალიტეტის საჯარო სამართლის იურიდიული პირი - ქალაქ თბილისის მუნიციპალიტეტის ტრანსპორტისა და ურბანული განვითარების სააგენტო.

დ) პროექტის წარმდგენი:

პროექტის წარმდგენია ქალაქ თბილისის მუნიციპალიტეტის საჯარო სამართლის იურიდიული პირის - ქალაქ თბილისის მუნიციპალიტეტის ტრანსპორტისა და ურბანული განვითარების სააგენტოს უფროსი.



**მიმდინარე სივრცით-გეგმარებითი და სამშენებლო
ბანკითარების სამუშაო პროცესის შედეგად
გენბეგმაში შესატანი ცვლილებების შესახებ**

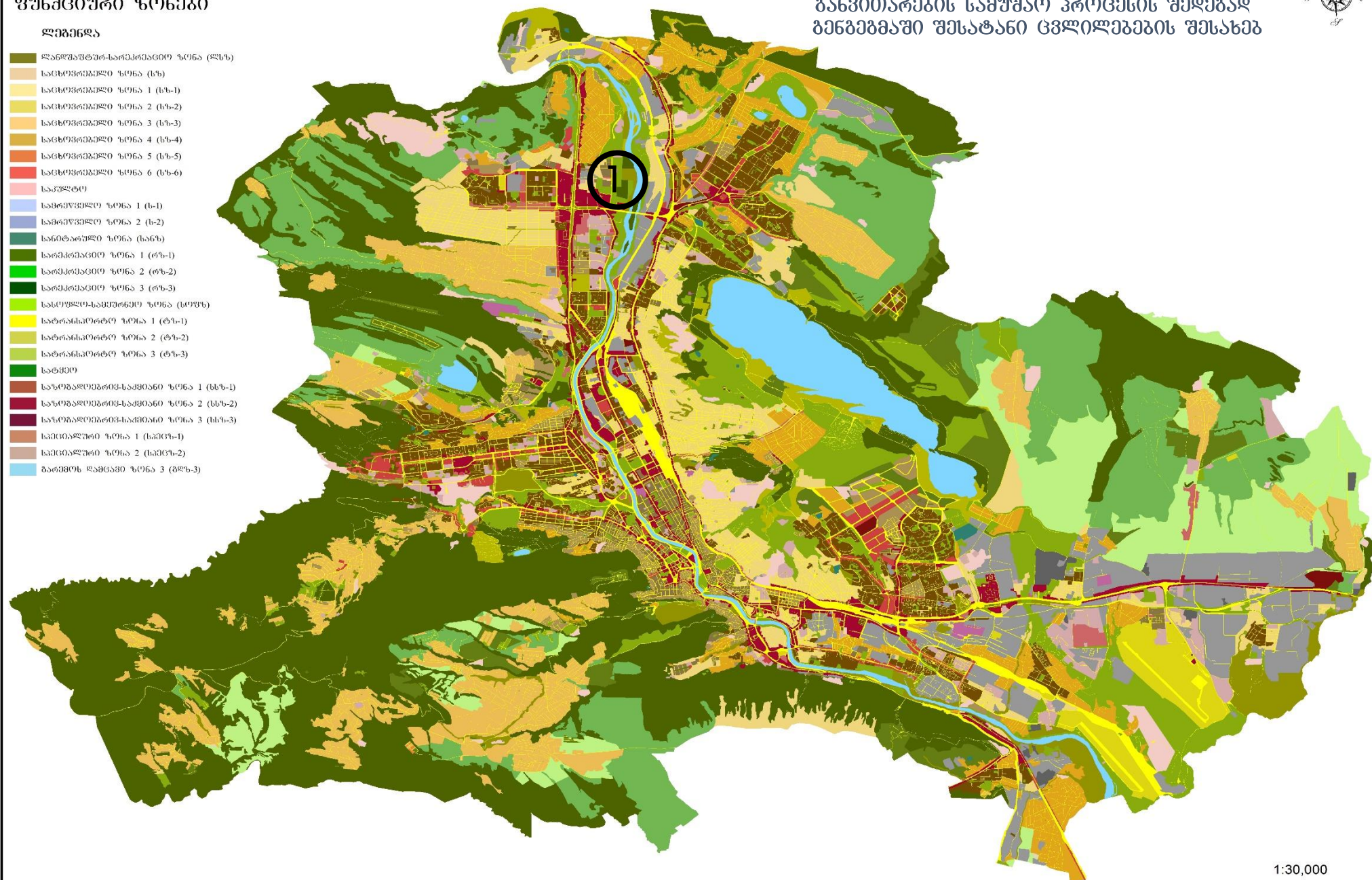


ფუნქციური ზონები

ლეგენდა

- დანალექი-სარეკლამაციო ზონა (დსზ)
- საცხოვრებელი ზონა (სზ)
- საცხოვრებელი ზონა 1 (სზ-1)
- საცხოვრებელი ზონა 2 (სზ-2)
- საცხოვრებელი ზონა 3 (სზ-3)
- საცხოვრებელი ზონა 4 (სზ-4)
- საცხოვრებელი ზონა 5 (სზ-5)
- საცხოვრებელი ზონა 6 (სზ-6)
- საკულტო
- სამრეწველო ზონა 1 (ს-1)
- სამრეწველო ზონა 2 (ს-2)
- სანიტარული ზონა (სანზ)
- სარეკლამაციო ზონა 1 (რზ-1)
- სარეკლამაციო ზონა 2 (რზ-2)
- სარეკლამაციო ზონა 3 (რზ-3)
- სასოფლო-სამეურნეო ზონა (სოფზ)
- სატრანსპორტო ზონა 1 (ტზ-1)
- სატრანსპორტო ზონა 2 (ტზ-2)
- სატრანსპორტო ზონა 3 (ტზ-3)
- სატყეო
- საზოგადოებრივ-სამხიანი ზონა 1 (სზხ-1)
- საზოგადოებრივ-სამხიანი ზონა 2 (სზხ-2)
- საზოგადოებრივ-სამხიანი ზონა 3 (სზხ-3)
- სამედიკალური ზონა 1 (სამეზ-1)
- სამედიკალური ზონა 2 (სამეზ-2)
- ბაგეჟოს ღამენაპი ზონა 3 (ბზ-3)

**მიმდინარე სივრცით-გეგმარებითი და სარეგულაციო
განვითარების სამუშაო პროცესის შედეგად
გენგეგმაში შესატანი ცვლილებების შესახებ**



ადგილმდებარეობა



- დაინტერესებული პირი: სსიპ ქონების მართვის სააგენტო
- დამკვეთის ინფორმაცია: სსიპ ქონების მართვის სააგენტო
- მესაკუთრე: ქალაქ თბილისის მუნიციპალიტეტი
- მისამართი: ქალაქი თბილისი, დიდმის სასწავლო-საცდელი მეურნეობის ტერიტორია
- საკადასტრო კოდი : N01.72.14.009.554, 01.72.14.009.051, 01.72.14.009.462, 01.72.14.009.574, 01.72.14.009.698, 01.72.14.009.217, 01.72.14.009.341 და მიმდებარე ტერიტორია
- მიზნობრიობა: პრივატიზება
- <https://maps.tbilisi.gov.ge/?orgId=1&objId=477164&lrId=10880#/C=44.7820133-41.8047356@Z=17>
- განცხადების ნომერი : N 01241913465-67

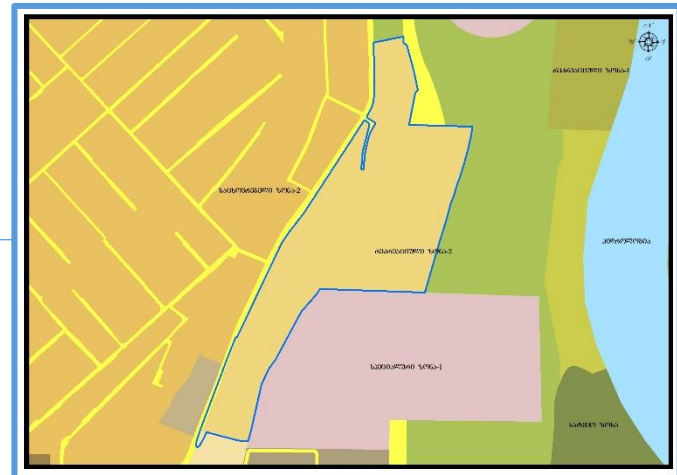
ფუნქციური ზონირება 2014-2018



არსებული ზონირება



მოთხოვნილი ზონირება



მოთხოვნის ტექსტი: სარეკრეაციო ზონა-2 (რზ-2), საცხოვრებელი ზონა (სზ)-ით

ცვლილების საერთო ფართობი: 108593 კვ.მ.

2014-2018 წლის გენერალური გეგმის ფუნქციური ზონირების რუკით ვრცელდებოდა საცხოვრებელი ზონა (სზ), : სარეკრეაციო ზონა-1 (რზ-1)

არსებული ზონირება	მოთხოვნილი ზონირება
 <p>სარეკრეაციო ზონა-2 (რზ-2) (108593კვ.მ)</p>	 <p>საცხოვრებელი ზონა (სზ) (108593კვ.მ)</p>

ქალაქ თბილისის მუნიციპალიტეტის მერიის გარემოს დაცვის საქალაქო სამსახურის პოზიცია: 2024 წლის 2 სექტემბრის 18-01242463260 წერილით სამსახური კომპეტენციის ფარგლებში თანახმაა, დანართით წარმოდგენილ არეალზე, განხორციელდეს მოთხოვნილი ფუნქციური ზონის ცვლილება და ასევე, მოიხსნას თბილისის გამწვანებული ტერიტორიების თემატური რუკით გათვალისწინებული სარეკრეაციო ზონა 2-ის (რზ-2) ფენა.

ქალაქ თბილისის მუნიციპალიტეტის საჯარო სამართლის იურიდიული პირის - ქალაქ თბილისის მუნიციპალიტეტის ტრანსპორტისა და ურბანული განვითარების სააგენტოს პოზიცია : შესაძლებლად მიაჩნია ფუნქციური ზონის ცვლილება;

არსებული ზონირება



მოთხოვნილი ზონირება

