



განმცხადებელი (დაინტერესებული პირი)

ქალაქ თბილისის მუნიციპალიტეტის მერია
მისამართი: შარტავას ქ. 7ა
საკონტაქტო ინფორმაცია: (+995 32) 2 72 22 22;
განცხადების N: 01-01242493201 განცხადების თარიღი: 05.09.2024
ხელმოწერი: კახა კალაძე თანამდებობა: მერი

განცხადება/რომენკლატურა

ქალაქ თბილისის მუნიციპალიტეტის საკრებულო
თავისუფალი განცხადება

მოთხოვნის ტექსტი

2024 წლის 5 სექტემბრის N24.1503.1701 განკარგულებით მოწონებული მთავრობის თანხმობები
საკრებულოში გადასაგზავნი

დამატებითი ინფორმაცია

- ფურცლების რაოდენობა: 0
- დანართი: -
- პასუხის გაცემის ფორმა:



ქალაქ თბილისის მუნიციპალიტეტის მერი



წერილის ნომერი: **01-01242493201**
თარიღი: **05/09/2024**

ადრესატი: ქალაქ თბილისის მუნიციპალიტეტის საკრებულო
მისამართი: თავისუფლების მოედანი N2

ქალაქ თბილისის მუნიციპალიტეტის საკრებულოს თავმჯდომარეს
ბატონ გიორგი ტყემალაძეს

ბატონო გიორგი,

ქალაქ თბილისის მუნიციპალიტეტის საჯარო სამართლის იურიდიული პირის - ქალაქ თბილისის მუნიციპალიტეტის ტრანსპორტისა და ურბანული განვითარების სააგენტოში წარდგენილი N01240513471-67 (სამსახურებრივი ბარათი: N16-0124235721); N01241132398-67 (სამსახურებრივი ბარათი: N16-0124234709); N01233003393-67 (სამსახურებრივი ბარათი: N16-0124234683); N01241362-67 (სამსახურებრივი ბარათი: N16-0124234106) განცხადებებით ქალაქ თბილისის მუნიციპალიტეტის საჯარო სამართლის იურიდიულ პირ - ქალაქ თბილისის მუნიციპალიტეტის ტრანსპორტისა და ურბანული განვითარების სააგენტოს ინიციატივით ქ. თბილისის ტერიტორიაზე დედაქალაქის მიწათსარგებლობის გენერალური გეგმით დამტკიცებული ფუნქციური ზონის ცვლილება. აღნიშნული საკითხები „ქ. თბილისის მუნიციპალიტეტის ტერიტორიების გამოყენებისა და განაშენიანების რეგულირების წესების დამტკიცების შესახებ“ ქალაქ თბილისის მუნიციპალიტეტის საკრებულოს 2016 წლის 24 მაისის №14-39 დადგენილების მე-9 მუხლის მე-9, მე-10, მე-12 პუნქტების თანახმად, განხილულია ქალაქ თბილისის მუნიციპალიტეტის მთავრობის მიერ და მოწონებული იქნა 2024 წლის 5 სექტემბრის N24.1503.1701 განკარგულებით.

„ქ.თბილისის მუნიციპალიტეტის ტერიტორიების გამოყენებისა და განაშენიანების რეგულირების წესების დამტკიცების შესახებ“ ქალაქ თბილისის მუნიციპალიტეტის საკრებულოს 2016 წლის 24 მაისის №14-39 დადგენილების მე-9 მუხლის მე-12 და მე-13 პუნქტების შესაბამისად, განსახილველად გიგზავნით, „დედაქალაქის მიწათსარგებლობის გენერალური გეგმის დამტკიცების შესახებ“ ქალაქ თბილისის მუნიციპალიტეტის საკრებულოს 2019 წლის 15 მარტის N39-18 დადგენილებაში ცვლილების შეტანის თაობაზე ქ. თბილისის მუნიციპალიტეტის საკრებულოს დადგენილების პროექტს.

დანართი:

1. ქალაქ თბილისის მუნიციპალიტეტის მთავრობის 2024 წლის 5 სექტემბრის N24.1503.1701 განკარგულება - 4 ფურცელი;
2. „დედაქალაქის მიწათსარგებლობის გენერალური გეგმის დამტკიცების შესახებ“ ქალაქ თბილისის მუნიციპალიტეტის საკრებულოს 2019 წლის 15 მარტის N39-18 დადგენილებაში ცვლილების შეტანის თაობაზე ქალაქ თბილისის საკრებულოს დადგენილების პროექტი -4 ფურცელი;
3. „დედაქალაქის მიწათსარგებლობის გენერალური გეგმის დამტკიცების შესახებ“ ქალაქ

თბილისის მუნიციპალიტეტის საკრებულოს 2019 წლის 15 მარტის N39-18 დადგენილებაში ცვლილების შეტანის თაობაზე ქალაქ თბილისის მუნიციპალიტეტის საკრებულოს დადგენილების პროექტის განმარტებითი ბარათი - 4 ფურცელი;

4. პრეზენტაცია 12 ფურცელი.

ვახა კალაძე

ქალაქ თბილისის მუნიციპალიტეტის მერი

გამოყენებულია კვალიფიციური
ელექტრონული ხელმოწერა/
ელექტრონული შტამპი





ქალაქ თბილისის მუნიციპალიტეტის მთავრობა



განკარგულება - N 24.1503.1701 5 / სექტემბერი / 2024 წ.

„დედაქალაქის მიწათსარგებლობის გენერალური გეგმის დამტკიცების შესახებ“ ქალაქ თბილისის მუნიციპალიტეტის საკრებულოს 2019 წლის 15 მარტის N39-18 დადგენილებაში ცვლილების შეტანის თაობაზე“ ქალაქ თბილისის მუნიციპალიტეტის საკრებულოს დადგენილების პროექტის მოწონების შესახებ

ქალაქ თბილისის მუნიციპალიტეტის მთავრობა განიხილავს შემდეგ საკითხებს:

ა) 2024 წლის 20 თებერვლის N01240513471-67 (სამსახურებრივი ბარათი: N16-0124235721) განცხადებით ბესარიონ ჩხაიძემ (პ/ნ: 01013001370) მოითხოვა ქალაქ თბილისში, ქინძმარაულის ქუჩა N5-ში (ნაკვეთი N1/103) მდებარე მიწის ნაკვეთზე (საკადასტრო კოდი: N01.19.33.001.103) ფუნქციური ზონის ცვლილება დამტკიცებული განაშენიანების რეგულირების გეგმის შესაბამისად;

ბ) 2024 წლის 22 აპრილის N01241132398-67 (სამსახურებრივი ბარათი: N16-0124234709) განცხადებით დავით სილაგავამ (პ/ნ: 01024002394) და ილია ნაზრიშვილმა (პ/ნ: 45001002895) მოითხოვეს ქალაქ თბილისში, ვიორგი ბრწყინვალეს ქუჩა N45-ში მდებარე მიწის ნაკვეთის (საკადასტრო კოდი: N01.10.06.022.017) ნაწილზე ფუნქციური ზონის ცვლილება დამტკიცებული განაშენიანების რეგულირების გეგმის შესაბამისად;

გ) 2023 წლის 27 ოქტომბრის N01233003393-67 (სამსახურებრივი ბარათი: N16-0124234683) განცხადებით ვიორგი ბოლაშვილმა (პ/ნ: 14001003639) მოითხოვა ქალაქ თბილისში, გურამ რჩეულიშვილის II ჩიხი N16-ში მდებარე მიწის ნაკვეთზე (საკადასტრო კოდი: N01.15.02.055.264) ფუნქციური ზონის ცვლილება დამტკიცებული განაშენიანების რეგულირების გეგმის შესაბამისად;

დ) 2024 წლის 15 მაისის N01241362-67 (სამსახურებრივი ბარათი: N16-0124234106) განცხადებით ანრი ბაციკაძემ (პ/ნ: 01024002223) მოითხოვა ქალაქ თბილისში, უზნაძის ქუჩა N70-ში არსებულ მიწის ნაკვეთზე (საკადასტრო კოდი: N01.13.08.010.071) ფუნქციური ზონის ცვლილება დამტკიცებული განაშენიანების რეგულირების გეგმის შესაბამისად.

საქმისათვის არსებითი მნიშვნელობის მქონე გარემოებების შესწავლის შედეგად დადგინდა:

ა) ქალაქ თბილისში, ქინძმარაულის ქუჩა N5-ში (ნაკვეთი N1/103) მდებარე მიწის ნაკვეთზე (საკადასტრო კოდი: N01.19.33.001.103) მოთხოვნილია ფუნქციური ზონის ცვლილება დამტკიცებული განაშენიანების რეგულირების გეგმის შესაბამისად.

საპროექტო ტერიტორიაზე „ქალაქ თბილისში, ქინძმარაულის ქუჩა N5-ში (ნაკვეთი N1/103) არსებულ მიწის ნაკვეთზე (საკადასტრო კოდი: N01.19.33.001.103) მრავალბინიანი საცხოვრებელი კომპლექსის განაშენიანების რეგულირების გეგმის პროექტის დამტკიცების თაობაზე“ ქალაქ თბილისის მუნიციპალიტეტის საკრებულოს 2024 წლის 16 აგვისტოს N433 განკარგულება ადგენს ფუნქციურ ზონებს და სხვა საჭირო ინფრასტრუქტურას.

მოთხოვნილი სახით ფუნქციური ზონის ცვლილების შემდგომ, რუკაში წარმოქმნილი ხარვეზის გასწორების მიზნით, საპროექტო ტერიტორიის მიღმა - სამხრეთით, დაურეგისტრირებელი ტერიტორიის ნაწილზე, ქალაქ თბილისის მუნიციპალიტეტის საჯარო სამართლის იურიდიული პირის - ქალაქ თბილისის მუნიციპალიტეტის ტრანსპორტისა და ურბანული განვითარების სააგენტოს ინიციატივით, ხორციელდება



სამრეწველო ზონა 1-ის (ს-1) საცხოვრებელი ზონა 6-ით (სზ-6) ცვლილება.

ზემოაღნიშნულის გათვალისწინებით, ქალაქ თბილისში, ქინძმარაულის ქუჩა N5-ში (ნაკვეთი N1/103) მდებარე მიწის ნაკვეთზე (საკადასტრო კოდი: N01.19.33.001.103) ფუნქციური ზონის ცვლილება დამტკიცებული განაშენიანების რეგულირების გეგმის შესაბამისად, ასევე, საპროექტო ტერიტორიის მიმდებარედ არსებულ დაურეგისტრირებელი ტერიტორიაზე სამრეწველო ზონა 1-ის (ს-1) საცხოვრებელი ზონა 6-ით (სზ-6) ცვლილება მისაღებია;

ბ) ქალაქ თბილისში, გიორგი ბრწყინვალეს ქუჩა N45-ში მდებარე მიწის ნაკვეთის (საკადასტრო კოდი: N01.10.06.022.017) ნაწილზე მოთხოვნილია ფუნქციური ზონის ცვლილება დამტკიცებული განაშენიანების რეგულირების გეგმის შესაბამისად.

საპროექტო ტერიტორიაზე, „ქალაქ თბილისში, გიორგი ბრწყინვალეს ქუჩა N45, N47; ქალაქი თბილისი, გიორგი ბრწყინვალეს ქუჩა N47-ის მიმდებარედ არსებულ მიწის ნაკვეთებზე (საკადასტრო კოდები: N01.10.06.001.255, N01.10.06.001.256; N01.10.06.022.006) მრავალბინიანი საცხოვრებელი კომპლექსის განაშენიანების რეგულირების გეგმის პროექტის დამტკიცების თაობაზე“ ქალაქ თბილისის მუნიციპალიტეტის საკრებულოს 2024 წლის 16 აგვისტოს N434 განკარგულება ადგენს ფუნქციურ ზონებს და სხვა საჭირო ინფრასტრუქტურას.

მოთხოვნილი სახით ფუნქციური ზონის ცვლილების შემდგომ, რუკაში წარმოქმნილი ხარვეზის გასწორების მიზნით, საპროექტო ტერიტორიის მიღმა - სამხრეთ-აღმოსავლეთით, დაურეგისტრირებელ ტერიტორიაზე, ქალაქ თბილისის მუნიციპალიტეტის საჯარო სამართლის იურიდიული პირის - ქალაქ თბილისის მუნიციპალიტეტის ტრანსპორტისა და ურბანული განვითარების სააგენტოს ინიციატივით ხორციელდება საზოგადოებრივ-საქმიანი ზონისა (სსზ) და საზოგადოებრივ-საქმიანი ზონა-1-ის (სსზ-1) საცხოვრებელი ზონა 6-ით (სზ-6) ცვლილება.

ზემოაღნიშნულის გათვალისწინებით, ქალაქ თბილისში, გიორგი ბრწყინვალეს ქუჩა N45-ში მდებარე მიწის ნაკვეთის (საკადასტრო კოდი: N01.10.06.022.017) ნაწილზე ფუნქციური ზონის ცვლილება დამტკიცებული განაშენიანების რეგულირების გეგმის შესაბამისად, ასევე, მიმდებარედ არსებულ დაურეგისტრირებელ ტერიტორიაზე საზოგადოებრივ-საქმიანი ზონისა (სსზ) და საზოგადოებრივ-საქმიანი ზონა-1-ის (სსზ-1) საცხოვრებელი ზონა 6-ით (სზ-6) ცვლილება მისაღებია;

გ) ქალაქ თბილისში, გურამ რჩეულიშვილის II ჩიხი N16-ში მდებარე მიწის ნაკვეთზე (საკადასტრო კოდი: N01.15.02.055.264) მოთხოვნილია ფუნქციური ზონის ცვლილება დამტკიცებული განაშენიანების რეგულირების გეგმის შესაბამისად.

საპროექტო ტერიტორიაზე, „ქ.თბილისში, რჩეულიშვილის ქუჩის, რჩეულიშვილის ქუჩის II ჩიხსა და III ჩიხს შორის არსებულ ტერიტორიაზე საცხოვრებელი კომპლექსის განაშენიანების რეგულირების გეგმის პროექტის შეთანხმების შესახებ“ ქალაქ თბილისის მერის 2014 წლის 5 მაისის N985 განკარგულებით დამტკიცებული განაშენიანების რეგულირების გეგმის კორექტირებული პროექტის დამტკიცების თაობაზე“ ქალაქ თბილისის მუნიციპალიტეტის საკრებულოს 2024 წლის 16 აგვისტოს N440 განკარგულება ადგენს ფუნქციურ ზონებს და სხვა საჭირო ინფრასტრუქტურას.

მოთხოვნილი სახით ფუნქციური ზონის ცვლილების შემდგომ, რუკაში წარმოქმნილი ხარვეზის გასწორების მიზნით, საპროექტო ტერიტორიის მიღმა - ჩრდილო-დასავლეთით, დაურეგისტრირებელ ტერიტორიასა და N01.15.02.055.120 საკადასტრო კოდით რეგისტრირებული მიწის ნაკვეთის ნაწილზე ქალაქ თბილისის მუნიციპალიტეტის საჯარო სამართლის იურიდიული პირის - ქალაქ თბილისის მუნიციპალიტეტის ტრანსპორტისა და ურბანული განვითარების სააგენტოს ინიციატივით ხორციელდება საცხოვრებელი ზონა 2-ის (სზ-2) საცხოვრებელი ზონა 6-ით (სზ-6) ცვლილება.

ზემოაღნიშნულის გათვალისწინებით, ქალაქ თბილისში, გურამ რჩეულიშვილის II ჩიხი N16-ში

მდებარე მიწის ნაკვეთზე (საკადასტრო კოდი: N01.15.02.055.264) ფუნქციური ზონის ცვლილება დამტკიცებული განაშენიანების რეგულირების გეგმის შესაბამისად, ასევე, საპროექტო ტერიტორიის მიღმა - ჩრდილო-დასავლეთით, დაურეგისტრირებელ ტერიტორიასა და N01.15.02.055.120 საკადასტრო კოდით რეგისტრირებული მიწის ნაკვეთის ნაწილზე საცხოვრებელი ზონა 2-ის (სზ-2) საცხოვრებელი ზონა 6-ით (სზ-6) ცვლილება მისაღება;

დ) ქალაქ თბილისში, უზნაძის ქუჩა N70-ში არსებულ მიწის ნაკვეთზე (საკადასტრო კოდი: N01.13.08.010.071) მოთხოვნილია ფუნქციური ზონის ცვლილება დამტკიცებული განაშენიანების რეგულირების გეგმის შესაბამისად.

საპროექტო ტერიტორიაზე, „ქალაქ თბილისში, უზნაძის ქუჩა N70-ში არსებულ მიწის ნაკვეთებზე (საკადასტრო კოდი: N01.13.08.010.060; N01.13.08.010.062; N01.13.08.010.061; N01.13.08.010.059; N01.13.08.010.063) მრავალბინიანი საცხოვრებელი კომპლექსის განაშენიანების რეგულირების გეგმის პროექტის დამტკიცების თაობაზე“ ქალაქ თბილისის მუნიციპალიტეტის საკრებულოს 2024 წლის 16 აგვისტოს N429 განკარგულება ადგენს ფუნქციურ ზონებს და სხვა საჭირო ინფრასტრუქტურას.

ზემოაღნიშნულის გათვალისწინებით, ქალაქ თბილისში, უზნაძის ქუჩა N70-ში არსებულ მიწის ნაკვეთზე (საკადასტრო კოდი: N01.13.08.010.071) ფუნქციური ზონის ცვლილება დამტკიცებული განაშენიანების რეგულირების გეგმის შესაბამისად მისაღება.

საქართველოს ორგანული კანონის „ადგილობრივი თვითმმართველობის კოდექსის“ 75-ე მუხლის „ბ.ა“ და „ე.ბ“ ქვეპუნქტებისა და „ტექნიკური რეგლამენტის-დასახლებათა ტერიტორიების გამოყენებისა და განაშენიანების რეგულირების ძირითადი დებულებების დამტკიცების თაობაზე“ საქართველოს მთავრობის 2014 წლის 15 იანვრის N59 დადგენილებით დამტკიცებული ტექნიკური რეგლამენტის მე-14 მუხლის პირველი პუნქტისა და „ქ. თბილისის მუნიციპალიტეტის ტერიტორიების გამოყენებისა და განაშენიანების რეგულირების წესების დამტკიცების შესახებ“ ქალაქ თბილისის მუნიციპალიტეტის საკრებულოს 2016 წლის 24 მაისის N14-39 დადგენილებით დამტკიცებული წესების მე-9 მუხლის მე-12 პუნქტის საფუძველზე,

ქალაქ თბილისის მუნიციპალიტეტის მთავრობამ გადაწყვიტა:

1. მოწონებულ იქნეს „დედაქალაქის მიწათსარგებლობის გენერალური გეგმის დამტკიცების შესახებ“ ქალაქ თბილისის მუნიციპალიტეტის საკრებულოს 2019 წლის 15 მარტის N39-18 დადგენილებაში ცვლილების შეტანის თაობაზე“ ქალაქ თბილისის მუნიციპალიტეტის საკრებულოს დადგენილების პროექტი, ამ განკარგულების დანართის შესაბამისად, შემდეგ საკითხებზე:

ა) ქალაქ თბილისში, ქინძმარაულის ქუჩა N5-ში (ნაკვეთი N1/103) მდებარე მიწის ნაკვეთზე (საკადასტრო კოდი: N01.19.33.001.103) ფუნქციური ზონის ცვლილება დამტკიცებული განაშენიანების რეგულირების გეგმის შესაბამისად, ასევე, საპროექტო ტერიტორიის მიმდებარედ არსებულ დაურეგისტრირებელი ტერიტორიაზე სამრეწველო ზონა 1-ის (ს-1) საცხოვრებელი ზონა 6-ით (სზ-6) ცვლილება;

ბ) ქალაქ თბილისში, გიორგი ბრწყინვალეს ქუჩა N45-ში მდებარე მიწის ნაკვეთის (საკადასტრო კოდი: N01.10.06.022.017) ნაწილზე ფუნქციური ზონის ცვლილება დამტკიცებული განაშენიანების რეგულირების გეგმის შესაბამისად, ასევე, მიმდებარედ არსებულ დაურეგისტრირებელ ტერიტორიაზე საზოგადოებრივ-საქმიანი ზონისა (სსზ) და საზოგადოებრივ-საქმიანი ზონა-1-ის (სსზ-1) საცხოვრებელი ზონა 6-ით (სზ-6) ცვლილება;

გ) ქალაქ თბილისში, გურამ რჩულიშვილის II ჩიხი N16-ში მდებარე მიწის ნაკვეთზე (საკადასტრო

კოდი: N01.15.02.055.264) ფუნქციური ზონის ცვლილება დამტკიცებული განაშენიანების რეგულირების გეგმის შესაბამისად, ასევე, საპროექტო ტერიტორიის მიღმა - ჩრდილო-დასავლეთით, დაურეგისტრირებელ ტერიტორიასა და N01.15.02.055.120 საკადასტრო კოდით რეგისტრირებული მიწის ნაკვეთის ნაწილზე საცხოვრებელი ზონა 2-ის (სზ-2) საცხოვრებელი ზონა 6-ით (სზ-6) ცვლილება;

დ) ქალაქ თბილისში, უზნაძის ქუჩა N70-ში არსებულ მიწის ნაკვეთზე (საკადასტრო კოდი: N01.13.08.010.071) ფუნქციური ზონის ცვლილება დამტკიცებული განაშენიანების რეგულირების გეგმის შესაბამისად;

2. კონტროლი განკარგულების შესრულებაზე დაევალოს ქალაქ თბილისის მუნიციპალიტეტის მერის პირველ მოადგილეს (ვიცე - მერი) ირაკლი ხმალაძეს.

3. ამ განკარგულების გასაჩივრება, დაინტერესებული მხარის მიერ, შესაძლებელია მისთვის განკარგულების გაცნობიდან ერთი თვის ვადაში, თბილისის საქალაქო სასამართლოში (მისამართი: ქ.თბილისი, დავით აღმაშენებლის ხეივანი N64), საქართველოს კანონმდებლობით დადგენილი წესით.

ქალაქ თბილისის მუნიციპალიტეტის მერი



კახა კალაძე

ქალაქ თბილისის მუნიციპალიტეტის საკრებულოს

დადგენილება №

_____ 2024 წ.

ქ. თბილისი

„დედაქალაქის მიწათსარგებლობის გენერალური გეგმის დამტკიცების შესახებ“ ქალაქ თბილისის მუნიციპალიტეტის საკრებულოს 2019 წლის 15 მარტის №39-18 დადგენილებაში ცვლილების შეტანის თაობაზე

„ნორმატიული აქტების შესახებ“ საქართველოს ორგანული კანონის მე-20 მუხლის თანახმად, ქალაქ თბილისის მუნიციპალიტეტის საკრებულო ადგენს:

მუხლი 1

შეტანილ იქნეს ცვლილება „დედაქალაქის მიწათსარგებლობის გენერალური გეგმის დამტკიცების შესახებ“ ქ. თბილისის მუნიციპალიტეტის საკრებულოს 2019 წლის 15 მარტის №39-18 დადგენილებაში (სსმ, ვებგვერდი: www.matsne.gov.ge, 15/03/2019, სარეგისტრაციო კოდი: 330090020.35.101.016587) და დადგენილების პირველი პუნქტით დამტკიცებული დედაქალაქის მიწათსარგებლობის გენერალური გეგმის გრაფიკული ნაწილი – რუკა (ფუნქციური ზონები) ჩამოყალიბდეს თანდართული რედაქციით.

მუხლი 2

დადგენილება ამოქმედდეს გამოქვეყნებისთანავე.

ქალაქ თბილისის მუნიციპალიტეტის

საკრებულოს თავმჯდომარე

გიორგი ტყემალაძე

„დედაქალაქის მიწათსარგებლობის გენერალური გეგმის დამტკიცების შესახებ“ ქალაქ თბილისის მუნიციპალიტეტის საკრებულოს 2019 წლის 15 მარტის №39-18 დადგენილებაში ცვლილების შეტანის თაობაზე“ ქალაქ თბილისის მუნიციპალიტეტის საკრებულოს დადგენილების პროექტის განმარტებითი ბარათი

ა) პროექტის მიღების (გამოცემის) მიზეზი/მირითადი დამახასიათებელი ნიშნები:

„დედაქალაქის მიწათსარგებლობის გენერალური გეგმის დამტკიცების შესახებ“ ქალაქ თბილისის მუნიციპალიტეტის საკრებულოს 2019 წლის 15 მარტის №39-18 დადგენილებით დამტკიცებულ მიწათსარგებლობის გენერალურ გეგმის გრაფიკულ ნაწილ - რუკაში ცვლილება შედის შემდეგ საკითხებზე:

ა) ქალაქ თბილისში, ქინძმარაულის ქუჩა N5-ში (ნაკვეთი N1/103) მდებარე მიწის ნაკვეთზე (საკადასტრო კოდი: N01.19.33.001.103) მოთხოვნილია ფუნქციური ზონის ცვლილება დამტკიცებული განაშენიანების რეგულირების გეგმის შესაბამისად.

საპროექტო ტერიტორიაზე „ქალაქ თბილისში, ქინძმარაულის ქუჩა N5-ში (ნაკვეთი N1/103) არსებულ მიწის ნაკვეთზე (საკადასტრო კოდი: N01.19.33.001.103) მრავალბინიანი საცხოვრებელი კომპლექსის განაშენიანების რეგულირების გეგმის პროექტის დამტკიცების თაობაზე“ ქალაქ თბილისის მუნიციპალიტეტის საკრებულოს 2024 წლის 16 აგვისტოს N433 განკარგულება ადგენს ფუნქციურ ზონებს და სხვა საჭირო ინფრასტრუქტურას.

მოთხოვნილი სახით ფუნქციური ზონის ცვლილების შემდგომ, რუკაში წარმოქმნილი ხარვეზის გასწორების მიზნით, საპროექტო ტერიტორიის მიღმა - სამხრეთით, დაურეგისტრირებელი ტერიტორიის ნაწილზე ქალაქ თბილისის მუნიციპალიტეტის საჯარო სამართლის იურიდიული პირის - ქალაქ თბილისის მუნიციპალიტეტის ტრანსპორტისა და ურბანული განვითარების სააგენტოს ინიციატივით ხორციელდება სამრეწველო ზონა 1-ის (ს-1) საცხოვრებელი ზონა 6-ით (სზ-6) ცვლილება.

ზემოაღნიშნულის გათვალისწინებით, ქალაქ თბილისში, ქინძმარაულის ქუჩა N5-ში (ნაკვეთი N1/103) მდებარე მიწის ნაკვეთზე (საკადასტრო კოდი: N01.19.33.001.103) ფუნქციური ზონის ცვლილება დამტკიცებული განაშენიანების რეგულირების გეგმის შესაბამისად, ასევე, საპროექტო

ტერიტორიის მიმდებარედ არსებულ დაურეგისტრირებელი ტერიტორიაზე სამრეწველო ზონა 1-ის (ს-1) საცხოვრებელი ზონა 6-ით (სზ-6) ცვლილება მისაღება;

ბ) ქალაქ თბილისში, გიორგი ბრწყინვალეს ქუჩა N45-ში მდებარე მიწის ნაკვეთის (საკადასტრო კოდი: N01.10.06.022.017) ნაწილზე მოთხოვნილია ფუნქციური ზონის ცვლილება დამტკიცებული განაშენიანების რეგულირების გეგმის შესაბამისად.

საპროექტო ტერიტორიაზე, „ქალაქ თბილისში, გიორგი ბრწყინვალეს ქუჩა N45, N47; ქალაქი თბილისი, გიორგი ბრწყინვალეს ქუჩა N47-ის მიმდებარედ არსებულ მიწის ნაკვეთებზე (საკადასტრო კოდები: N01.10.06.001.255, N01.10.06.001.256; N01.10.06.022.006) მრავალბინიანი საცხოვრებელი კომპლექსის განაშენიანების რეგულირების გეგმის პროექტის დამტკიცების თაობაზე“ ქალაქ თბილისის მუნიციპალიტეტის საკრებულოს 2024 წლის 16 აგვისტოს N434 განკარგულება ადგენს ფუნქციურ ზონებს და სხვა საჭირო ინფრასტრუქტურას.

მოთხოვნილი სახით ფუნქციური ზონის ცვლილების შემდგომ, რუკაში წარმოქმნილი ხარვეზის გასწორების მიზნით, საპროექტო ტერიტორიის მიღმა - სამხრეთ-აღმოსავლეთით, დაურეგისტრირებელ ტერიტორიაზე ქალაქ თბილისის მუნიციპალიტეტის საჯარო სამართლის იურიდიული პირის - ქალაქ თბილისის მუნიციპალიტეტის ტრანსპორტისა და ურბანული განვითარების სააგენტოს ინიციატივით ხორციელდება საზოგადოებრივ-საქმიანი ზონისა (სსზ) და საზოგადოებრივ-საქმიანი ზონა-1-ის (სსზ-1) საცხოვრებელი ზონა 6-ით (სზ-6) ცვლილება.

ზემოაღნიშნულის გათვალისწინებით, ქალაქ თბილისში, გიორგი ბრწყინვალეს ქუჩა N45-ში მდებარე მიწის ნაკვეთის (საკადასტრო კოდი: N01.10.06.022.017) ნაწილზე ფუნქციური ზონის ცვლილება დამტკიცებული განაშენიანების რეგულირების გეგმის შესაბამისად, ასევე, მიმდებარედ არსებულ დაურეგისტრირებელ ტერიტორიაზე საზოგადოებრივ-საქმიანი ზონისა (სსზ) და საზოგადოებრივ-საქმიანი ზონა-1-ის (სსზ-1) საცხოვრებელი ზონა 6-ით (სზ-6) ცვლილება მისაღება;

გ) ქალაქ თბილისში, გურამ რჩელიშვილის II ჩიხი, N16-ში მდებარე მიწის ნაკვეთზე (საკადასტრო კოდი: N01.15.02.055.264) მოთხოვნილია ფუნქციური ზონის ცვლილება დამტკიცებული განაშენიანების რეგულირების გეგმის შესაბამისად.

საპროექტო ტერიტორიაზე, „ქ. თბილისში, რჩელიშვილის ქუჩის, რჩელიშვილის ქუჩის II ჩიხსა და III ჩიხს შორის არსებულ ტერიტორიაზე საცხოვრებელი კომპლექსის განაშენიანების რეგულირების გეგმის პროექტის შეთანხმების შესახებ“ ქალაქ თბილისის მერის 2014 წლის 5 მაისის N985 განკარგულებით დამტკიცებული განაშენიანების რეგულირების გეგმის კორექტირებული

პროექტის დამტკიცების თაობაზე“ ქალაქ თბილისის მუნიციპალიტეტის საკრებულოს 2024 წლის 16 აგვისტოს N440 განკარგულება ადგენს ფუნქციურ ზონებს და სხვა საჭირო ინფრასტრუქტურას.

მოთხოვნილი სახით ფუნქციური ზონის ცვლილების შემდგომ, რუკაში წარმოქმნილი ხარვეზის გასწორების მიზნით, საპროექტო ტერიტორიის მიღმა - ჩრდილო-დასავლეთით, დაურეგისტრირებელ ტერიტორიასა და N01.15.02.055.120 საკადასტრო კოდით რეგისტრირებული მიწის ნაკვეთის ნაწილზე ქალაქ თბილისის მუნიციპალიტეტის საჯარო სამართლის იურიდიული პირის - ქალაქ თბილისის მუნიციპალიტეტის ტრანსპორტისა და ურბანული განვითარების სააგენტოს ინიციატივით ხორციელდება საცხოვრებელი ზონა 2-ის (სზ-2) საცხოვრებელი ზონა 6-ით (სზ-6) ცვლილება.

ზემოაღნიშნულის გათვალისწინებით, ქალაქ თბილისში, გურამ რჩელიშვილის II ჩიხი, N16-ში მდებარე მიწის ნაკვეთზე (საკადასტრო კოდი: N01.15.02.055.264) ფუნქციური ზონის ცვლილება დამტკიცებული განაშენიანების რეგულირების გეგმის შესაბამისად, ასევე, საპროექტო ტერიტორიის მიღმა - ჩრდილო-დასავლეთით, დაურეგისტრირებელ ტერიტორიასა და N01.15.02.055.120 საკადასტრო კოდით რეგისტრირებული მიწის ნაკვეთის ნაწილზე საცხოვრებელი ზონა 2-ის (სზ-2) საცხოვრებელი ზონა 6-ით (სზ-6) ცვლილება მისაღებია;

დ) ქალაქ თბილისში, უზნაძის ქუჩა N70-ში არსებულ მიწის ნაკვეთზე (საკადასტრო კოდი: N01.13.08.010.071) მოთხოვნილია ფუნქციური ზონის ცვლილება დამტკიცებული განაშენიანების რეგულირების გეგმის შესაბამისად.

საპროექტო ტერიტორიაზე, „ქალაქ თბილისში, უზნაძის ქუჩა N70-ში არსებულ მიწის ნაკვეთებზე (საკადასტრო კოდი: N01.13.08.010.060; N01.13.08.010.062; N01.13.08.010.061; N01.13.08.010.059; N01.13.08.010.063) მრავალბინიანი საცხოვრებელი კომპლექსის განაშენიანების რეგულირების გეგმის პროექტის დამტკიცების თაობაზე“ ქალაქ თბილისის მუნიციპალიტეტის საკრებულოს 2024 წლის 16 აგვისტოს N429 განკარგულება ადგენს ფუნქციურ ზონებს და სხვა საჭირო ინფრასტრუქტურას.

ზემოაღნიშნულის გათვალისწინებით, ქალაქ თბილისში, უზნაძის ქუჩა N70-ში არსებულ მიწის ნაკვეთზე (საკადასტრო კოდი: N01.13.08.010.071) ფუნქციური ზონის ცვლილება დამტკიცებული განაშენიანების რეგულირების გეგმის შესაბამისად მისაღებია.

ბ) პროექტის მიღებასთან დაკავშირებული საფინანსო- ეკონომიკური გაანგარიშება:

დადგენილების ამოქმედებისთვის საბიუჯეტო სახსრები საჭირო არ არის.

გ) ბავშვის უფლებრივ მდგომარეობაზე ზეგავლენის შეფასება, რასაც გამოიწვევს პროექტის მიღება (გამოცემა):

დადგენილების ამოქმედება არ მოახდენს ზეგავლენას ბავშვთა უფლებრივ მდგომარეობაზე.

დ) პროექტის ავტორი: ქალაქ თბილისის მუნიციპალიტეტის მერია.

ე) პროექტის წარმდგენი: ქალაქ თბილისის მუნიციპალიტეტის მერი.

ქალაქ თბილისის მუნიციპალიტეტის მთავრობა

განკარგულება № -----

----- 2024 წ.

„დედაქალაქის მიწათსარგებლობის გენერალური გეგმის დამტკიცების შესახებ“ ქალაქ თბილისის მუნიციპალიტეტის საკრებულოს 2019 წლის 15 მარტის №39-18 დადგენილებაში ცვლილების შეტანის თაობაზე“ ქალაქ თბილისის მუნიციპალიტეტის საკრებულოს დადგენილების პროექტის მოწონების თაობაზე

ქალაქ თბილისის მუნიციპალიტეტის მთავრობა განიხილავს შემდეგ საკითხებს:

ა) 2024 წლის 20 თებერვლის N01240513471-67 (სამსახურებრივი ბარათი: N16-0124235721) განცხადებით ბესარიონ ჩხაიძემ (პ/ნ: 01013001370) მოითხოვა ქალაქ თბილისში, ქინძმარაულის ქუჩა N5-ში (ნაკვეთი N1/103) მდებარე მიწის ნაკვეთზე (საკადასტრო კოდი: N01.19.33.001.103) ფუნქციური ზონის ცვლილება დამტკიცებული განაშენიანების რეგულირების გეგმის შესაბამისად;

ბ) 2024 წლის 22 აპრილის N01241132398-67 (სამსახურებრივი ბარათი: N16-0124234709) განცხადებით დავით სილაგავამ (პ/ნ: 01024002394) და ილია ნაზრიშვილმა (პ/ნ: 45001002895) მოითხოვეს ქალაქ თბილისში, გიორგი ბრწყინვალეს ქუჩა N45-ში მდებარე მიწის ნაკვეთის (საკადასტრო კოდი: N01.10.06.022.017) ნაწილზე ფუნქციური ზონის ცვლილება დამტკიცებული განაშენიანების რეგულირების გეგმის შესაბამისად;

გ) 2023 წლის 27 ოქტომბრის N01233003393-67 (სამსახურებრივი ბარათი: N16-0124234683) განცხადებით გიორგი ბოლაშვილმა (პ/ნ: 14001003639) მოითხოვა ქალაქ თბილისში, გურამ რჩეულიშვილის II ჩიხი N16-ში მდებარე მიწის ნაკვეთზე (საკადასტრო კოდი: N01.15.02.055.264) ფუნქციური ზონის ცვლილება დამტკიცებული განაშენიანების რეგულირების გეგმის შესაბამისად;

დ) 2024 წლის 15 მაისის N01241362-67 (სამსახურებრივი ბარათი: N16-0124234106) განცხადებით ანრი ბაციკაძემ (პ/ნ: 01024002223) მოითხოვა ქალაქ თბილისში, უზნაძის ქუჩა N70-ში არსებულ მიწის ნაკვეთზე (საკადასტრო კოდი: N01.13.08.010.071) ფუნქციური ზონის ცვლილება დამტკიცებული განაშენიანების რეგულირების გეგმის შესაბამისად;

საქმისათვის არსებითი მნიშვნელობის მქონე გარემოებების შესწავლის შედეგად დადგინდა:

ა) ქალაქ თბილისში, ქინძმარაულის ქუჩა N5-ში (ნაკვეთი N1/103) მდებარე მიწის ნაკვეთზე (საკადასტრო კოდი: N01.19.33.001.103) მოთხოვნილია ფუნქციური ზონის ცვლილება დამტკიცებული განაშენიანების რეგულირების გეგმის შესაბამისად.

საპროექტო ტერიტორიაზე „ქალაქ თბილისში, ქინძმარაულის ქუჩა N5-ში (ნაკვეთი N1/103) არსებულ მიწის ნაკვეთზე (საკადასტრო კოდი: N01.19.33.001.103) მრავალბინიანი საცხოვრებელი კომპლექსის განაშენიანების რეგულირების გეგმის პროექტის დამტკიცების თაობაზე“ ქალაქ თბილისის მუნიციპალიტეტის საკრებულოს 2024 წლის 16 აგვისტოს N433 განკარგულება ადგენს ფუნქციურ ზონებს და სხვა საჭირო ინფრასტრუქტურას.

მოთხოვნილი სახით ფუნქციური ზონის ცვლილების შემდგომ, რუკაში წარმოქმნილი ხარვეზის გასწორების მიზნით, საპროექტო ტერიტორიის მიღმა - სამხრეთით, დაურეგისტრირებელი ტერიტორიის ნაწილზე ქალაქ თბილისის მუნიციპალიტეტის საჯარო სამართლის იურიდიული პირის - ქალაქ თბილისის მუნიციპალიტეტის ტრანსპორტისა და ურბანული განვითარების სააგენტოს ინიციატივით ხორციელდება სამრეწველო ზონა 1-ის (ს-1) საცხოვრებელი ზონა 6-ით (სზ-6) ცვლილება.

ზემოაღნიშნულის გათვალისწინებით, ქალაქ თბილისში, ქინძმარაულის ქუჩა N5-ში (ნაკვეთი N1/103) მდებარე მიწის ნაკვეთზე (საკადასტრო კოდი: N01.19.33.001.103) ფუნქციური ზონის ცვლილება დამტკიცებული განაშენიანების რეგულირების გეგმის შესაბამისად, ასევე, საპროექტო ტერიტორიის მიმდებარედ არსებულ დაურეგისტრირებელი ტერიტორიაზე სამრეწველო ზონა 1-ის (ს-1) საცხოვრებელი ზონა 6-ით (სზ-6) ცვლილება მისაღებია;

ბ) ქალაქ თბილისში, გიორგი ბრწყინვალეს ქუჩა N45-ში მდებარე მიწის ნაკვეთის (საკადასტრო კოდი: N01.10.06.022.017) ნაწილზე მოთხოვნილია ფუნქციური ზონის ცვლილება დამტკიცებული განაშენიანების რეგულირების გეგმის შესაბამისად.

საპროექტო ტერიტორიაზე, „ქალაქ თბილისში, გიორგი ბრწყინვალეს ქუჩა N45, N47; ქალაქი თბილისი, გიორგი ბრწყინვალეს ქუჩა N47-ის მიმდებარედ არსებულ მიწის ნაკვეთებზე (საკადასტრო კოდები: N01.10.06.001.255, N01.10.06.001.256; N01.10.06.022.006) მრავალბინიანი საცხოვრებელი კომპლექსის განაშენიანების რეგულირების გეგმის პროექტის დამტკიცების თაობაზე“ ქალაქ თბილისის მუნიციპალიტეტის საკრებულოს 2024 წლის 16 აგვისტოს N434 განკარგულება ადგენს ფუნქციურ ზონებს და სხვა საჭირო ინფრასტრუქტურას.

მოთხოვნილი სახით ფუნქციური ზონის ცვლილების შემდგომ, რუკაში წარმოქმნილი ხარვეზის გასწორების მიზნით, საპროექტო ტერიტორიის მიღმა - სამხრეთ-აღმოსავლეთით, დაურეგისტრირებელ ტერიტორიაზე ქალაქ თბილისის მუნიციპალიტეტის საჯარო სამართლის იურიდიული პირის - ქალაქ

თბილისის მუნიციპალიტეტის ტრანსპორტისა და ურბანული განვითარების სააგენტოს ინიციატივით ხორციელდება საზოგადოებრივ-საქმიანი ზონისა (სსზ) და საზოგადოებრივ-საქმიანი ზონა-1-ის (სსზ-1) საცხოვრებელი ზონა 6-ით (სზ-6) ცვლილება.

ზემოაღნიშნულის გათვალისწინებით, ქალაქ თბილისში, გიორგი ბრწყინვალეს ქუჩა N45-ში მდებარე მიწის ნაკვეთის (საკადასტრო კოდი: N01.10.06.022.017) ნაწილზე ფუნქციური ზონის ცვლილება დამტკიცებული განაშენიანების რეგულირების გეგმის შესაბამისად, ასევე, მიმდებარედ არსებულ დაურეგისტრირებელ ტერიტორიაზე საზოგადოებრივ-საქმიანი ზონისა (სსზ) და საზოგადოებრივ-საქმიანი ზონა-1-ის (სსზ-1) საცხოვრებელი ზონა 6-ით (სზ-6) ცვლილება მისაღებია;

გ) ქალაქ თბილისში, გურამ რჩელიშვილის II ჩიხი, N16-ში მდებარე მიწის ნაკვეთზე (საკადასტრო კოდი: N01.15.02.055.264) მოთხოვნილია ფუნქციური ზონის ცვლილება დამტკიცებული განაშენიანების რეგულირების გეგმის შესაბამისად.

საპროექტო ტერიტორიაზე, „ქ. თბილისში, რჩელიშვილის ქუჩის, რჩელიშვილის ქუჩის II ჩიხსა და III ჩიხს შორის არსებულ ტერიტორიაზე საცხოვრებელი კომპლექსის განაშენიანების რეგულირების გეგმის პროექტის შეთანხმების შესახებ“ ქალაქ თბილისის მერის 2014 წლის 5 მაისის N985 განკარგულებით დამტკიცებული განაშენიანების რეგულირების გეგმის კორექტირებული პროექტის დამტკიცების თაობაზე“ ქალაქ თბილისის მუნიციპალიტეტის საკრებულოს 2024 წლის 16 აგვისტოს N440 განკარგულება ადგენს ფუნქციურ ზონებს და სხვა საჭირო ინფრასტრუქტურას.

მოთხოვნილი სახით ფუნქციური ზონის ცვლილების შემდგომ, რუკაში წარმოქმნილი ხარვეზის გასწორების მიზნით, საპროექტო ტერიტორიის მიღმა - ჩრდილო-დასავლეთით, დაურეგისტრირებელ ტერიტორიასა და N01.15.02.055.120 საკადასტრო კოდით რეგისტრირებული მიწის ნაკვეთის ნაწილზე ქალაქ თბილისის მუნიციპალიტეტის საჯარო სამართლის იურიდიული პირის - ქალაქ თბილისის მუნიციპალიტეტის ტრანსპორტისა და ურბანული განვითარების სააგენტოს ინიციატივით ხორციელდება საცხოვრებელი ზონა 2-ის (სზ-2) საცხოვრებელი ზონა 6-ით (სზ-6) ცვლილება.

ზემოაღნიშნულის გათვალისწინებით, ქალაქ თბილისში, გურამ რჩელიშვილის II ჩიხი, N16-ში მდებარე მიწის ნაკვეთზე (საკადასტრო კოდი: N01.15.02.055.264) ფუნქციური ზონის ცვლილება დამტკიცებული განაშენიანების რეგულირების გეგმის შესაბამისად, ასევე, საპროექტო ტერიტორიის მიღმა - ჩრდილო-დასავლეთით, დაურეგისტრირებელ ტერიტორიასა და N01.15.02.055.120 საკადასტრო კოდით რეგისტრირებული მიწის ნაკვეთის ნაწილზე საცხოვრებელი ზონა 2-ის (სზ-2) საცხოვრებელი ზონა 6-ით (სზ-6) ცვლილება მისაღებია;

დ) ქალაქ თბილისში, უზნაძის ქუჩა N70-ში არსებულ მიწის ნაკვეთზე (საკადასტრო კოდი: N01.13.08.010.071) მოთხოვნილია ფუნქციური ზონის ცვლილება დამტკიცებული განაშენიანების რეგულირების გეგმის შესაბამისად.

საპროექტო ტერიტორიაზე, „ქალაქ თბილისში, უზნაძის ქუჩა N70-ში არსებულ მიწის ნაკვეთებზე (საკადასტრო კოდი: N01.13.08.010.060; N01.13.08.010.062; N01.13.08.010.061; N01.13.08.010.059; N01.13.08.010.063) მრავალბინიანი საცხოვრებელი კომპლექსის განაშენიანების რეგულირების გეგმის პროექტის დამტკიცების თაობაზე“ ქალაქ თბილისის მუნიციპალიტეტის საკრებულოს 2024 წლის 16 აგვისტოს N429 განკარგულება ადგენს ფუნქციური ზონებს და სხვა საჭირო ინფრასტრუქტურას.

ზემოაღნიშნულის გათვალისწინებით, ქალაქ თბილისში, უზნაძის ქუჩა N70-ში არსებულ მიწის ნაკვეთზე (საკადასტრო კოდი: N01.13.08.010.071) ფუნქციური ზონის ცვლილება დამტკიცებული განაშენიანების რეგულირების გეგმის შესაბამისად მისაღებია.

საქართველოს ორგანული კანონის „ადგილობრივი თვითმმართველობის კოდექსის“ 75-ე მუხლის „ბ.ა“ და „ე.ბ“ ქვეპუნქტებისა და „ტექნიკური რეგლამენტის-დასახლებათა ტერიტორიების გამოყენებისა და განაშენიანების რეგულირების ძირითადი დებულებების დამტკიცების თაობაზე“ საქართველოს მთავრობის 2014 წლის 15 იანვრის №59 დადგენილებით დამტკიცებული ტექნიკური რეგლამენტის მე-14 მუხლის პირველი პუნქტისა და „ქ. თბილისის მუნიციპალიტეტის ტერიტორიების გამოყენებისა და განაშენიანების რეგულირების წესების დამტკიცების შესახებ“ ქალაქ თბილისის მუნიციპალიტეტის საკრებულოს 2016 წლის 24 მაისის №14-39 დადგენილებით დამტკიცებული წესების მე-9 მუხლის მე-12 პუნქტის საფუძველზე,

ქალაქ თბილისის მუნიციპალიტეტის მთავრობამ გადაწყვიტა:

1. მოწონებულ იქნეს „დედაქალაქის მიწათსარგებლობის გენერალური გეგმის დამტკიცების შესახებ“ ქალაქ თბილისის მუნიციპალიტეტის საკრებულოს 2019 წლის 15 მარტის №39-18 დადგენილებაში ცვლილების შეტანის თაობაზე“ ქალაქ თბილისის მუნიციპალიტეტის საკრებულოს დადგენილების პროექტი, ამ განკარგულების დანართის შესაბამისად, შემდეგ საკითხებზე:

ა) ქალაქ თბილისში, ქინძმარაულის ქუჩა N5-ში (ნაკვეთი N1/103) მდებარე მიწის ნაკვეთზე (საკადასტრო კოდი: N01.19.33.001.103) ფუნქციური ზონის ცვლილება დამტკიცებული განაშენიანების რეგულირების გეგმის შესაბამისად, ასევე, საპროექტო ტერიტორიის მიმდებარედ არსებულ დაურეგისტრირებელი ტერიტორიაზე სამრეწველო ზონა 1-ის (ს-1) საცხოვრებელი ზონა 6-ით (სზ-6) ცვლილება;

ბ) ქალაქ თბილისში, გიორგი ბრწყინვალეს ქუჩა N45-ში მდებარე მიწის ნაკვეთის (საკადასტრო კოდი: N01.10.06.022.017) ნაწილზე ფუნქციური ზონის ცვლილება დამტკიცებული განაშენიანების რეგულირების გეგმის შესაბამისად, ასევე, მიმდებარედ არსებულ დაურეგისტრირებელ ტერიტორიაზე საზოგადოებრივ-საქმიანი ზონისა (სსზ) და საზოგადოებრივ-საქმიანი ზონა-1-ის (სსზ-1) საცხოვრებელი ზონა 6-ით (სზ-6) ცვლილება;

გ) ქალაქ თბილისში, გურამ რჩეულიშვილის II ჩიხი, N16-ში მდებარე მიწის ნაკვეთზე (საკადასტრო კოდი: N01.15.02.055.264) ფუნქციური ზონის ცვლილება დამტკიცებული განაშენიანების რეგულირების გეგმის შესაბამისად, ასევე, საპროექტო ტერიტორიის მიღმა - ჩრდილო-დასავლეთით, დაურეგისტრირებელ ტერიტორიასა და N01.15.02.055.120 საკადასტრო კოდით რეგისტრირებული მიწის ნაკვეთის ნაწილზე საცხოვრებელი ზონა 2-ის (სზ-2) საცხოვრებელი ზონა 6-ით (სზ-6) ცვლილება;

დ) ქალაქ თბილისში, უზნაძის ქუჩა N70-ში არსებულ მიწის ნაკვეთზე (საკადასტრო კოდი: N01.13.08.010.071) ფუნქციური ზონის ცვლილება დამტკიცებული განაშენიანების რეგულირების გეგმის შესაბამისად;

2. კონტროლი განკარგულების შესრულებაზე დაევალოს ქალაქ თბილისის მუნიციპალიტეტის მერის პირველ მოადგილეს (ვიცე - მერს) ირაკლი ხმალაძეს.

3. ამ განკარგულების გასაჩივრება, დაინტერესებული მხარის მიერ, შესაძლებელია მისთვის განკარგულების გაცნობიდან ერთი თვის ვადაში, თბილისის საქალაქო სასამართლოში (მისამართი: ქ. თბილისი, დავით აღმაშენებლის ხეივანი, №64) საქართველოს კანონმდებლობით დადგენილი წესით.

ქალაქ თბილისის მუნიციპალიტეტის მერი

კახა კალაძე

„დედაქალაქის მიწათსარგებლობის გენერალური გეგმის დამტკიცების შესახებ“ ქალაქ თბილისის მუნიციპალიტეტის საკრებულოს 2019 წლის 15 მარტის №39-18 დადგენილებაში ცვლილების შეტანის თაობაზე“ ქალაქ თბილისის მუნიციპალიტეტის საკრებულოს დადგენილების პროექტის მოწონების თაობაზე“ ქალაქ თბილისის მუნიციპალიტეტის მთავრობის განკარგულების პროექტის განმარტებითი ბარათი

ა) პროექტის მიღების (გამოცემის) მიზეზი/მირითადი დამახასიათებელი ნიშნები:

ქალაქ თბილისის მუნიციპალიტეტის მთავრობა იწონებს „დედაქალაქის მიწათსარგებლობის გენერალური გეგმის დამტკიცების შესახებ“ ქალაქ თბილისის მუნიციპალიტეტის საკრებულოს 2019 წლის 15 მარტის №39-18 დადგენილებაში ცვლილების შეტანის თაობაზე“ ქალაქ თბილისის მუნიციპალიტეტის საკრებულოს დადგენილების პროექტს, შემდეგ საკითხებზე:

ა) ქალაქ თბილისში, ქინძმარაულის ქუჩა N5-ში (ნაკვეთი N1/103) მდებარე მიწის ნაკვეთზე (საკადასტრო კოდი: N01.19.33.001.103) მოთხოვნილია ფუნქციური ზონის ცვლილება დამტკიცებული განაშენიანების რეგულირების გეგმის შესაბამისად.

საპროექტო ტერიტორიაზე „ქალაქ თბილისში, ქინძმარაულის ქუჩა N5-ში (ნაკვეთი N1/103) არსებულ მიწის ნაკვეთზე (საკადასტრო კოდი: N01.19.33.001.103) მრავალბინიანი საცხოვრებელი კომპლექსის განაშენიანების რეგულირების გეგმის პროექტის დამტკიცების თაობაზე“ ქალაქ თბილისის მუნიციპალიტეტის საკრებულოს 2024 წლის 16 აგვისტოს N433 განკარგულება ადგენს ფუნქციურ ზონებს და სხვა საჭირო ინფრასტრუქტურას.

მოთხოვნილი სახით ფუნქციური ზონის ცვლილების შემდგომ, რუკაში წარმოქმნილი ხარვეზის გასწორების მიზნით, საპროექტო ტერიტორიის მიღმა - სამხრეთით, დაურეგისტრირებელი ტერიტორიის ნაწილზე ქალაქ თბილისის მუნიციპალიტეტის საჯარო სამართლის იურიდიული პირის - ქალაქ თბილისის მუნიციპალიტეტის ტრანსპორტისა და ურბანული განვითარების სააგენტოს ინიციატივით ხორციელდება სამრეწველო ზონა 1-ის (ს-1) საცხოვრებელი ზონა 6-ით (სზ-6) ცვლილება.

ზემოაღნიშნულის გათვალისწინებით, ქალაქ თბილისში, ქინძმარაულის ქუჩა N5-ში (ნაკვეთი N1/103) მდებარე მიწის ნაკვეთზე (საკადასტრო კოდი: N01.19.33.001.103) ფუნქციური ზონის ცვლილება დამტკიცებული განაშენიანების რეგულირების გეგმის შესაბამისად, ასევე, საპროექტო

ტერიტორიის მიმდებარედ არსებულ დაურეგისტრირებელი ტერიტორიაზე სამრეწველო ზონა 1-ის (ს-1) საცხოვრებელი ზონა 6-ით (სზ-6) ცვლილება მისაღება;

ბ) ქალაქ თბილისში, გიორგი ბრწყინვალეს ქუჩა N45-ში მდებარე მიწის ნაკვეთის (საკადასტრო კოდი: N01.10.06.022.017) ნაწილზე მოთხოვნილია ფუნქციური ზონის ცვლილება დამტკიცებული განაშენიანების რეგულირების გეგმის შესაბამისად.

საპროექტო ტერიტორიაზე, „ქალაქ თბილისში, გიორგი ბრწყინვალეს ქუჩა N45, N47; ქალაქი თბილისი, გიორგი ბრწყინვალეს ქუჩა N47-ის მიმდებარედ არსებულ მიწის ნაკვეთებზე (საკადასტრო კოდები: N01.10.06.001.255, N01.10.06.001.256; N01.10.06.022.006) მრავალბინიანი საცხოვრებელი კომპლექსის განაშენიანების რეგულირების გეგმის პროექტის დამტკიცების თაობაზე“ ქალაქ თბილისის მუნიციპალიტეტის საკრებულოს 2024 წლის 16 აგვისტოს N434 განკარგულება ადგენს ფუნქციურ ზონებს და სხვა საჭირო ინფრასტრუქტურას.

მოთხოვნილი სახით ფუნქციური ზონის ცვლილების შემდგომ, რუკაში წარმოქმნილი ხარვეზის გასწორების მიზნით, საპროექტო ტერიტორიის მიღმა - სამხრეთ-აღმოსავლეთით, დაურეგისტრირებელ ტერიტორიაზე ქალაქ თბილისის მუნიციპალიტეტის საჯარო სამართლის იურიდიული პირის - ქალაქ თბილისის მუნიციპალიტეტის ტრანსპორტისა და ურბანული განვითარების სააგენტოს ინიციატივით ხორციელდება საზოგადოებრივ-საქმიანი ზონისა (სსზ) და საზოგადოებრივ-საქმიანი ზონა-1-ის (სსზ-1) საცხოვრებელი ზონა 6-ით (სზ-6) ცვლილება.

ზემოაღნიშნულის გათვალისწინებით, ქალაქ თბილისში, გიორგი ბრწყინვალეს ქუჩა N45-ში მდებარე მიწის ნაკვეთის (საკადასტრო კოდი: N01.10.06.022.017) ნაწილზე ფუნქციური ზონის ცვლილება დამტკიცებული განაშენიანების რეგულირების გეგმის შესაბამისად, ასევე, მიმდებარედ არსებულ დაურეგისტრირებელ ტერიტორიაზე საზოგადოებრივ-საქმიანი ზონისა (სსზ) და საზოგადოებრივ-საქმიანი ზონა-1-ის (სსზ-1) საცხოვრებელი ზონა 6-ით (სზ-6) ცვლილება მისაღება;

გ) ქალაქ თბილისში, გურამ რჩელიშვილის II ჩიხი, N16-ში მდებარე მიწის ნაკვეთზე (საკადასტრო კოდი: N01.15.02.055.264) მოთხოვნილია ფუნქციური ზონის ცვლილება დამტკიცებული განაშენიანების რეგულირების გეგმის შესაბამისად.

საპროექტო ტერიტორიაზე, „ქ. თბილისში, რჩელიშვილის ქუჩის, რჩელიშვილის ქუჩის II ჩიხსა და III ჩიხს შორის არსებულ ტერიტორიაზე საცხოვრებელი კომპლექსის განაშენიანების რეგულირების გეგმის პროექტის შეთანხმების შესახებ“ ქალაქ თბილისის მერის 2014 წლის 5 მაისის N985 განკარგულებით დამტკიცებული განაშენიანების რეგულირების გეგმის კორექტირებული

პროექტის დამტკიცების თაობაზე“ ქალაქ თბილისის მუნიციპალიტეტის საკრებულოს 2024 წლის 16 აგვისტოს N440 განკარგულება ადგენს ფუნქციურ ზონებს და სხვა საჭირო ინფრასტრუქტურას.

მოთხოვნილი სახით ფუნქციური ზონის ცვლილების შემდგომ, რუკაში წარმოქმნილი ხარვეზის გასწორების მიზნით, საპროექტო ტერიტორიის მიღმა - ჩრდილო-დასავლეთით, დაურეგისტრირებელ ტერიტორიასა და N01.15.02.055.120 საკადასტრო კოდით რეგისტრირებული მიწის ნაკვეთის ნაწილზე ქალაქ თბილისის მუნიციპალიტეტის საჯარო სამართლის იურიდიული პირის - ქალაქ თბილისის მუნიციპალიტეტის ტრანსპორტისა და ურბანული განვითარების სააგენტოს ინიციატივით ხორციელდება საცხოვრებელი ზონა 2-ის (სზ-2) საცხოვრებელი ზონა 6-ით (სზ-6) ცვლილება.

ზემოაღნიშნულის გათვალისწინებით, ქალაქ თბილისში, გურამ რჩელიშვილის II ჩიხი, N16-ში მდებარე მიწის ნაკვეთზე (საკადასტრო კოდი: N01.15.02.055.264) ფუნქციური ზონის ცვლილება დამტკიცებული განაშენიანების რეგულირების გეგმის შესაბამისად, ასევე, საპროექტო ტერიტორიის მიღმა - ჩრდილო-დასავლეთით, დაურეგისტრირებელ ტერიტორიასა და N01.15.02.055.120 საკადასტრო კოდით რეგისტრირებული მიწის ნაკვეთის ნაწილზე საცხოვრებელი ზონა 2-ის (სზ-2) საცხოვრებელი ზონა 6-ით (სზ-6) ცვლილება მისაღებია;

დ) ქალაქ თბილისში, უზნაძის ქუჩა N70-ში არსებულ მიწის ნაკვეთზე (საკადასტრო კოდი: N01.13.08.010.071) მოთხოვნილია ფუნქციური ზონის ცვლილება დამტკიცებული განაშენიანების რეგულირების გეგმის შესაბამისად.

საპროექტო ტერიტორიაზე, „ქალაქ თბილისში, უზნაძის ქუჩა N70-ში არსებულ მიწის ნაკვეთებზე (საკადასტრო კოდი: N01.13.08.010.060; N01.13.08.010.062; N01.13.08.010.061; N01.13.08.010.059; N01.13.08.010.063) მრავალბინიანი საცხოვრებელი კომპლექსის განაშენიანების რეგულირების გეგმის პროექტის დამტკიცების თაობაზე“ ქალაქ თბილისის მუნიციპალიტეტის საკრებულოს 2024 წლის 16 აგვისტოს N429 განკარგულება ადგენს ფუნქციურ ზონებს და სხვა საჭირო ინფრასტრუქტურას.

ზემოაღნიშნულის გათვალისწინებით, ქალაქ თბილისში, უზნაძის ქუჩა N70-ში არსებულ მიწის ნაკვეთზე (საკადასტრო კოდი: N01.13.08.010.071) ფუნქციური ზონის ცვლილება დამტკიცებული განაშენიანების რეგულირების გეგმის შესაბამისად მისაღებია.

ბ) პროექტის ფინანსურ-ეკონომიკური დასაბუთება:

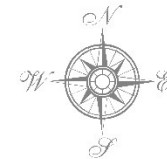
პროექტის მიღება არ გამოიწვევს ბიუჯეტიდან აუცილებელი ხარჯების გამოყოფას, არ მოახდენს გავლენას ქალაქ თბილისის მუნიციპალიტეტის ბიუჯეტის საშემოსავლო და ხარჯვით ნაწილზე.

გ) პროექტის ავტორ(ებ)ი:

პროექტის ავტორია ქალაქ თბილისის მუნიციპალიტეტის საჯარო სამართლის იურიდიული პირი - ქალაქ თბილისის მუნიციპალიტეტის ტრანსპორტისა და ურბანული განვითარების სააგენტო.

დ) პროექტის წარმდგენი:

პროექტის წარმდგენია ქალაქ თბილისის მუნიციპალიტეტის საჯარო სამართლის იურიდიული პირის - ქალაქ თბილისის მუნიციპალიტეტის ტრანსპორტისა და ურბანული განვითარების სააგენტოს უფროსი.



**მიმდინარე სივრცით-გეგმარებითი და სამშენებლო
ბანკითარების სამუშაო პროცესის შედეგად
გენბეგმაში შესატანი ცვლილებების შესახებ**

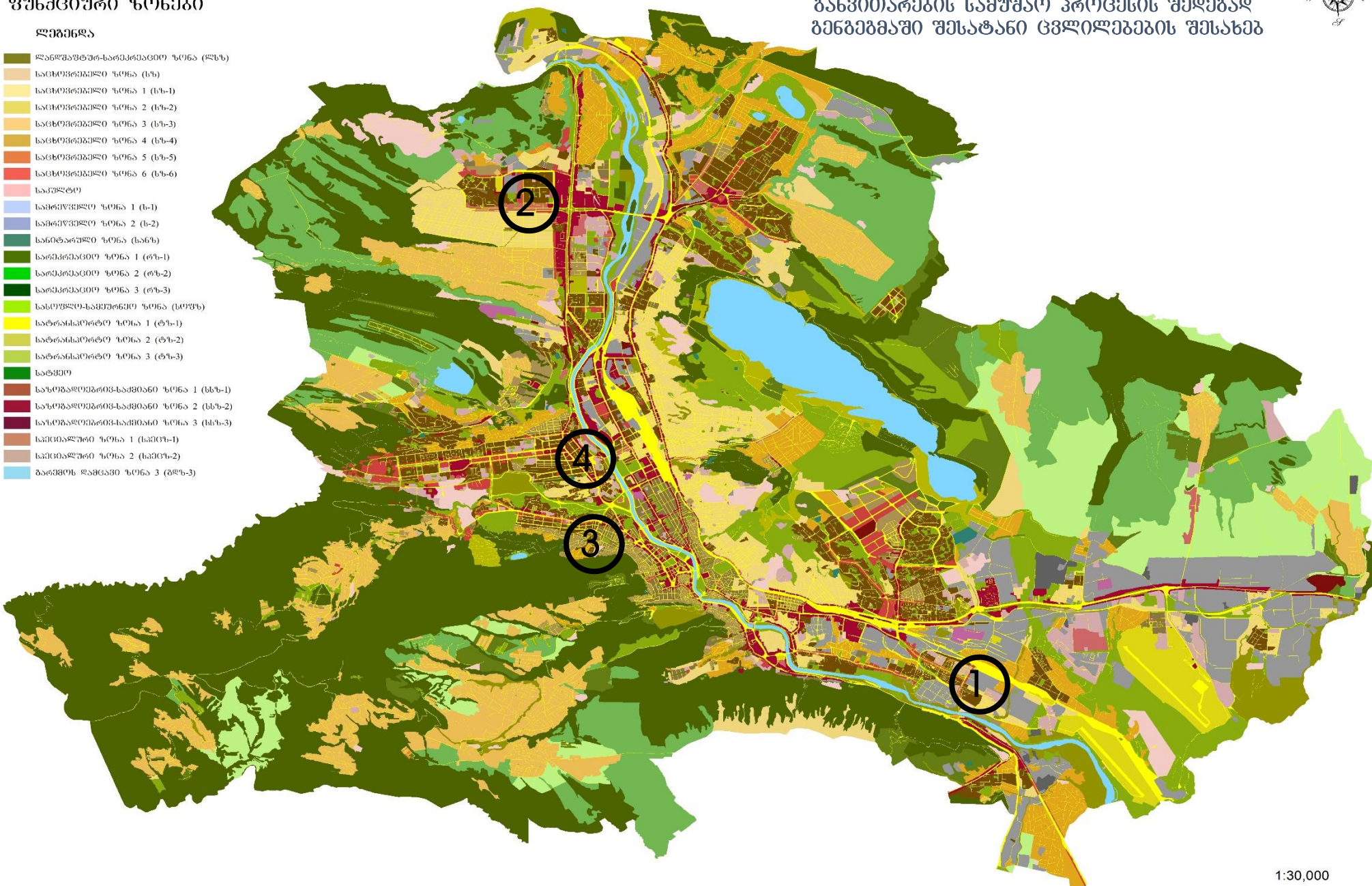


ფუნქციური ზონები

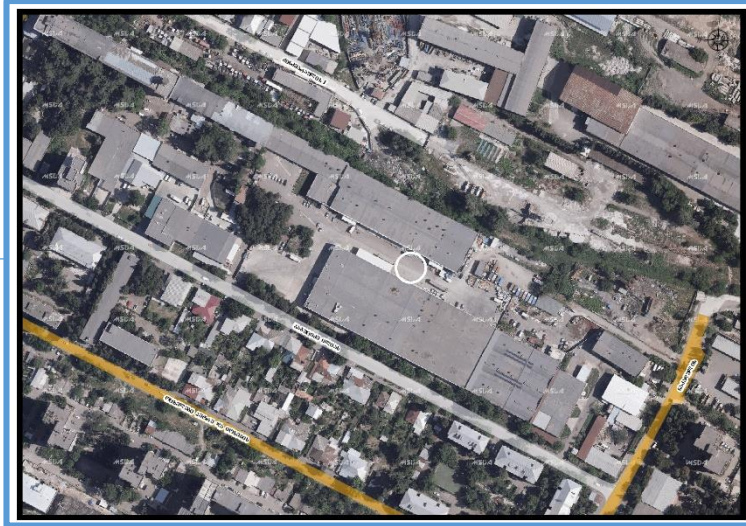
ლეგენდა

- დანალექი-სარეკონსტრუქციო ზონა (დსზ)
- საცხოვრებელი ზონა (სზ)
- საცხოვრებელი ზონა 1 (სზ-1)
- საცხოვრებელი ზონა 2 (სზ-2)
- საცხოვრებელი ზონა 3 (სზ-3)
- საცხოვრებელი ზონა 4 (სზ-4)
- საცხოვრებელი ზონა 5 (სზ-5)
- საცხოვრებელი ზონა 6 (სზ-6)
- საკულტო
- სამრეწველო ზონა 1 (ს-1)
- სამრეწველო ზონა 2 (ს-2)
- სანიტარული ზონა (სანზ)
- სარეკონსტრუქციო ზონა 1 (რზ-1)
- სარეკონსტრუქციო ზონა 2 (რზ-2)
- სარეკონსტრუქციო ზონა 3 (რზ-3)
- სასაზღვრო-სამშენებლო ზონა (საშზ)
- სატრანსპორტო ზონა 1 (ტზ-1)
- სატრანსპორტო ზონა 2 (ტზ-2)
- სატრანსპორტო ზონა 3 (ტზ-3)
- სატყეო
- საზოგადოებრივ-საკვანძო ზონა 1 (სსზ-1)
- საზოგადოებრივ-საკვანძო ზონა 2 (სსზ-2)
- საზოგადოებრივ-საკვანძო ზონა 3 (სსზ-3)
- სამედიცინო ზონა 1 (სამეზ-1)
- სამედიცინო ზონა 2 (სამეზ-2)
- ბაგეჟის რეკონსტრუქციო ზონა 3 (ბრზ-3)

მიმდინარე სივრცით-გეგმარებითი და სამშენებლო
განვითარების სამუშაო პროცესის შედეგად
გენგეგმაში შესატანი ცვლილებების შესახებ



ადგილმდებარეობა



დაინტერესებული პირი: ელგუჯა პატაშური

დამკვეთის ინფორმაცია: ბესარიონ ჩხაიძე

მისამართი: ქალაქ თბილისში, ქინძმარაულის ქუჩა N5-ში (ნაკვეთი N1/103)

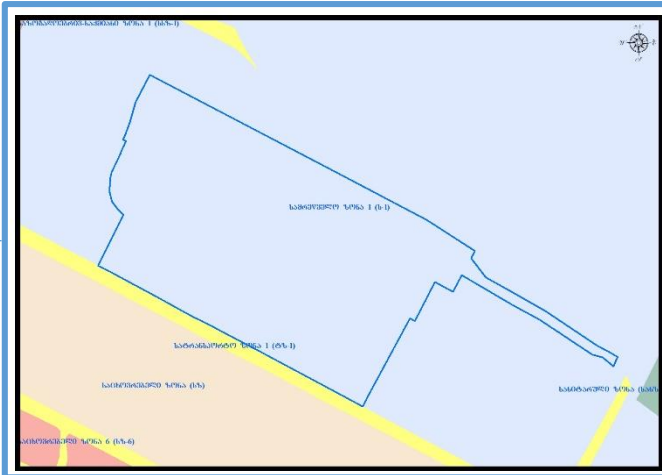
საკადასტრო კოდი : N01.19.33.001.103 და მიმდებარედ არსებული საურეგისტრირებელი ტერიტორია

მიზნობრიობა: ფუნქციური ზონის ცვლილება დამტკიცებული განაშენიანების რეგულირების გეგმის შესაბამისად

<https://maps.tbilisi.gov.ge/?orgId=1&objId=419884&Irid=10900#/C=44.8947986-41.6682129@Z=17>

განცხადების ნომერი : N 01240513471-67 (სამსახურეობრივი ბარათი: 16-0124235721)

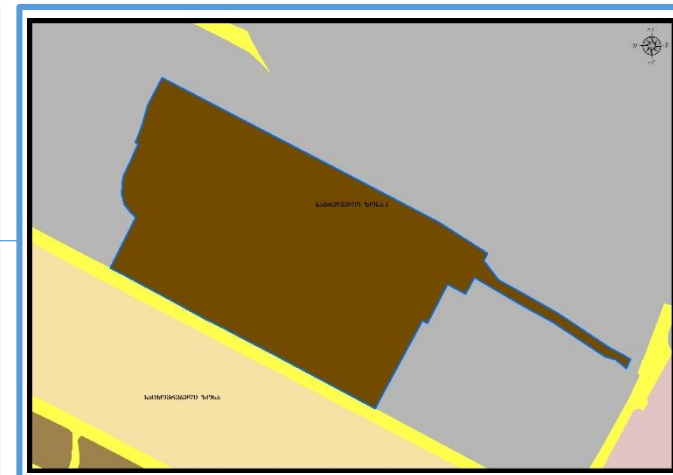
ფუნქციური ზონირება 2014-2018



არსებული ზონირება



მოთხოვნილი ზონირება



მოთხოვნის ტექსტი: დამტკიცებული განაშენიანების რეგულირების გეგმის შესაბამისად ფუნქციური ზონის ცვლილება; ცვლილების საერთო ფართობი: 29932 კვ.მ.
2014-2018 წლის გენერალური გეგმის ფუნქციური ზონირების რუკით ვრცელდებოდა სამრეწველო ზონა-1 (ს-1)

არსებული ზონირება

მოთხოვნილი ზონირება



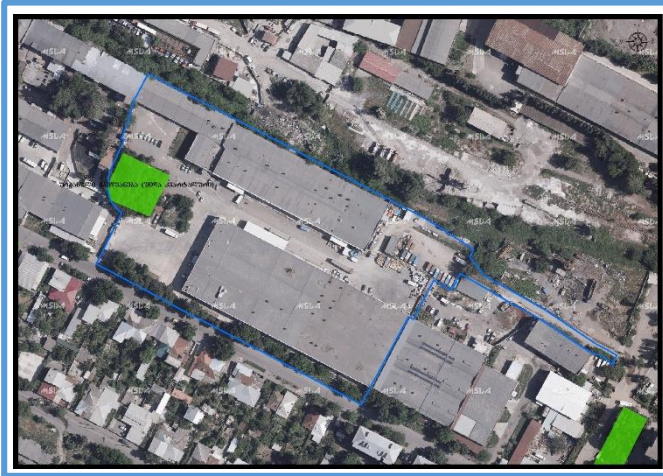
სამრეწველო ზონა-1 (ს-1) (29932კვ.მ)



საცხოვრებელი ზონა-6 (სზ-6) (29932კვ.მ)

ქალაქ თბილისის მუნიციპალიტეტის საჯარო სამართლის იურიდიული პირის - ქალაქ თბილისის მუნიციპალიტეტის ტრანსპორტისა და ურბანული განვითარების სააგენტოს პოზიცია : შესაძლებლად მიაჩნია ფუნქციური ზონის ცვლილება.

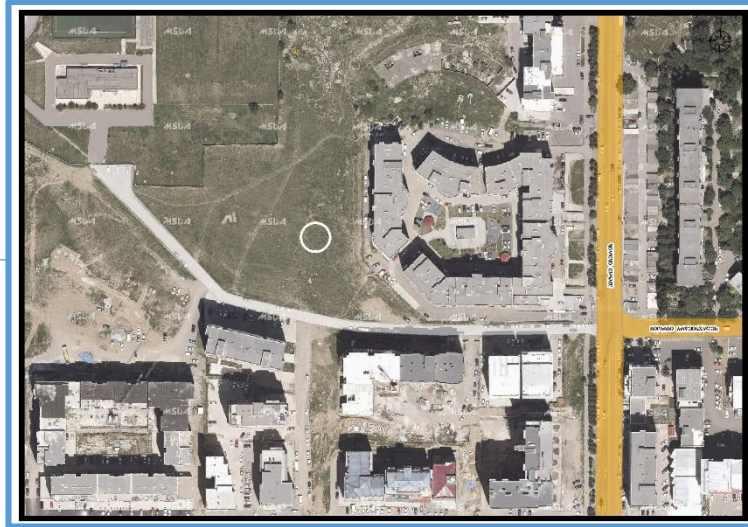
არსებული ზონირება



მოთხოვნილი ზონირება

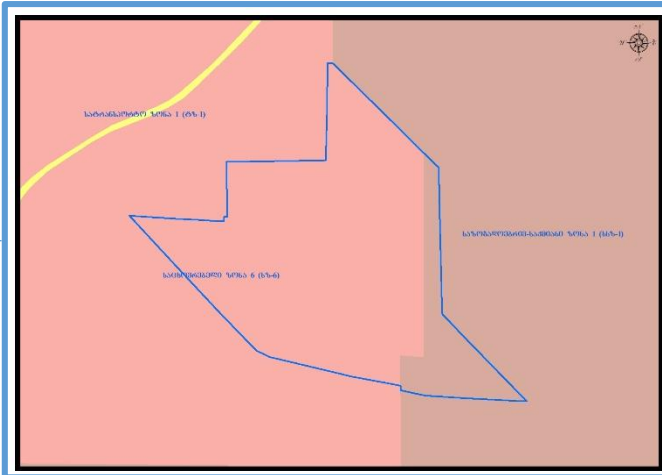


ადგილმდებარეობა



- დაინტერესებული პირი: დალი ბენაშვილი
- დამკვეთის ინფორმაცია: დავით სილაგავა ილია ნაზრიშვილი მისამართი: ქალაქ თბილისში, გიორგი ბრწყინვალეს ქუჩა N45-ში
- საკადასტრო კოდი : N01.10.06.022.017 ნაწილი და მიმდებარედ არსებული დაურეგისტრირებელი ტერიტორია
- მიზნობრიობა: ფუნქციური ზონის ცვლილება დამტკიცებულ განაშენიანების რეგულირების გეგმის შესაბამისად
- <https://maps.tbilisi.gov.ge/?orgId=1&objId=370026&lrid=10880#/C=44.7827893-41.7877084@Z=17>
- განცხადების ნომერი: N01241132398-67 (სამსახურეობრივი ბარათი: 16-0124234709)

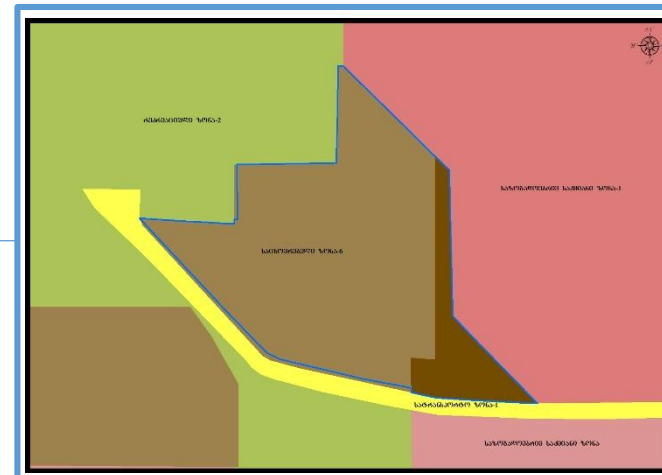
ფუნქციური ზონირება 2014-2018



არსებული ზონირება



მოთხოვნილი ზონირება



მოთხოვნის ტექსტი: დამტკიცებული განაშენიანების რეგულირების გეგმის შესაბამისად ფუნქციური ზონის ცვლილება; ცვლილების საერთო ფართობი: 1673,2 კვ.მ.
 2014-2018 წლის გენერალური გეგმის ფუნქციური ზონირების რუკით ვრცელდებოდა საზოგადოებრივ-საქმიანი ზონა-1 (სსზ-1), საცხოვრებელი ზონა-6 (სზ-6)

არსებული ზონირება

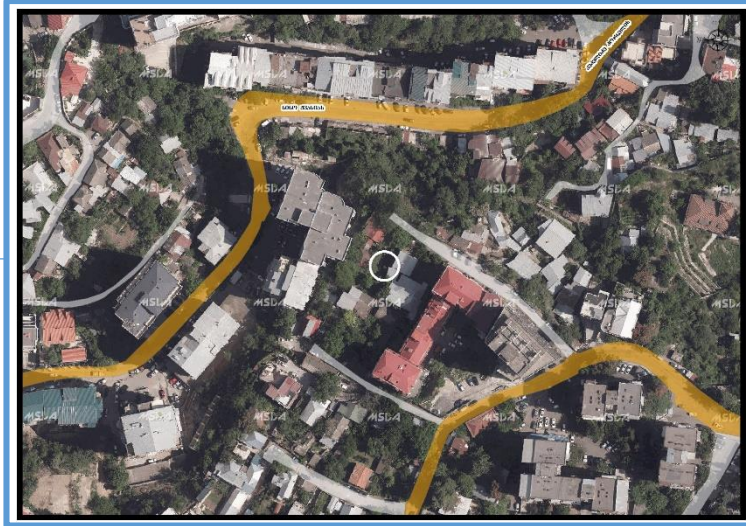
მოთხოვნილი ზონირება

- საზოგადოებრივ-საქმიანი ზონა (სსზ) (1673,3კვ.მ)
- საზოგადოებრივ-საქმიანი ზონა-1 (სსზ-1) (0,2კვ.მ)

- საცხოვრებელი ზონა-6 (სზ-6) (1673,2კვ.მ)

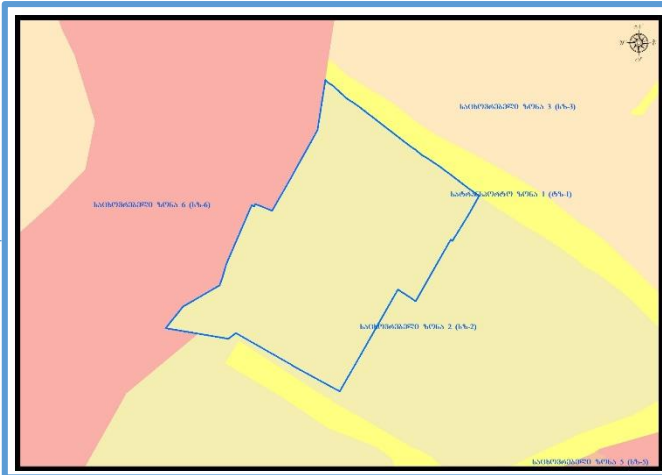
ქალაქ თბილისის მუნიციპალიტეტის საჯარო სამართლის იურიდიული პირის - ქალაქ თბილისის მუნიციპალიტეტის ტრანსპორტისა და ურბანული განვითარების სააგენტოს პოზიცია : შესაძლებლად მიაჩნია ფუნქციური ზონის ცვლილება

ადგილმდებარეობა



- დაინტერესებული პირი: გიორგი ჯანიაშვილი
- დამკვეთის ინფორმაცია: გიორგი ბოლაშვილი
- მისამართი: ქალაქ თბილისში, გურამ რჩეულიშვილის II ჩიხი, N16-ში
- საკადასტრო კოდი : N01.15.02.055.264 ; N01.15.02.055.120 საკადასტრო კოდით რეგისტრირებული მიწის ნაკვეთის ნაწილზე და მიმდებარედ არსებული დაურეგისტრირებელ ტერიტორიაზე
- მიზნობრიობა: ფუნქციური ზონის ცვლილება დამტკიცებული განაშენიანების რეგულირების გეგმის შესაბამისად
- <https://maps.tbilisi.gov.ge/?orgId=1&objId=380698&Irid=10900#/C=44.7753924-41.7033251@Z=17>
- განცხადების ნომერი : N 01233003393-67 (სამსახურეობრივი ბარათი: 16-0124234683)

ფუნქციური ზონირება 2014-2018






არსებული ზონირება



მოთხოვნილი ზონირება



მოთხოვნის ტექსტი: დამტკიცებული განაშენიანების რეგულირების გეგმის შესაბამისად ფუნქციური ზონის ცვლილება; ცვლილების საერთო ფართობი: 3139 კვ.მ.
 2014-2018 წლის გენერალური გეგმის ფუნქციური ზონირების რუკით ვრცელდებოდა საცხოვრებელი ზონა-2 (სზ-2), სატრანსპორტო ზონა-1 (ტზ-1)

არსებული ზონირება	მოთხოვნილი ზონირება
<p> საცხოვრებელი ზონა-2 (სზ-2) (3137კვ.მ)</p> <p> სატრანსპორტო ზონა-1 (ტზ-1) (2კვ.მ)</p>	<p> საცხოვრებელი ზონა-6 (სზ-6) (3139კვ.მ)</p>

ქალაქ თბილისის მუნიციპალიტეტის საჯარო სამართლის იურიდიული პირის - ქალაქ თბილისის მუნიციპალიტეტის ტრანსპორტისა და ურბანული განვითარების სააგენტოს პოზიცია: შესაძლებლად მიაჩნია ფუნქციური ზონის ცვლილება

ადგილმდებარეობა



დაინტერესებული პირი: დავით გოგიჩაიშვილი

დამკვეთის ინფორმაცია: ანრი ბაციკაძე

მისამართი: ქალაქი თბილისი, ქუჩა უზნაძე N 70

საკადასტრო კოდი : N01.13.08.010.071

მიზნობრიობა: ფუნქციური ზონის ცვლილება დამტკიცებული განაშენიანების რეგულირების გეგმის შესაბამისად.

<https://maps.tbilisi.gov.ge/?orgId=1&objId=451557&Irid=10900#/C=44.7914659-41.7122285@Z=17>

განცხადების ნომერი : N 01241362-67 (სამსახურეობრივი ბარათი: 16-0124234106)

ფუნქციური ზონირება 2014-2018



არსებული ზონირება



მოთხოვნილი ზონირება



მოთხოვნის ტექსტი: დამტკიცებული განაშენიანების რეგულირების გეგმის შესაბამისად გამწვანებული ტერიტორიების რუკით არსებული ურბანული გამწვანების (შიდა კვარტლური) ცვლილება.

ცვლილების საერთო ფართობი: 3775 კვ.მ.

2014-2018 წლის გენერალური გეგმის ფუნქციური ზონირების რუკით ვრცელდებოდა საცხოვრებელი ზონა-6 (სზ-6)

არსებული ზონირება

მოთხოვნილი ზონირება



ურბანული გამწვანება (შიდა კვარტლური) (3775კვ.მ)



საცხოვრებელი ზონა-5 (სზ-5) (3775კვ.მ)

ქალაქ თბილისის მუნიციპალიტეტის საჯარო სამართლის იურიდიული პირის - ქალაქ თბილისის მუნიციპალიტეტის ტრანსპორტისა და ურბანული განვითარების სააგენტოს პოზიცია : შესაძლებლად მიაჩნია ფუნქციური ზონის ცვლილება

არსებული ზონირებისა და გამწვანების ფენა



არსებული ფუნქციური ზონა რჩება უცვლელი

