



განმცხადებელი (დაინტერესებული პირი)

ქალაქ თბილისის მუნიციპალიტეტის მერია
მისამართი: შარტავას ქ. 7ა
საკონტაქტო ინფორმაცია: (+995 32) 2 72 22 22;
განცხადების N: 01-01241841236 განცხადების თარიღი: 02.07.2024
ხელმოწერი: კახა კალაძე თანამდებობა: მერი

განცხადება/რომენკლატურა

ქალაქ თბილისის მუნიციპალიტეტის საკრებულო
თავისუფალი განცხადება

მოთხოვნის ტექსტი

2024 წლის 28 ივნისის N24.1128.1285 განკარგულებით მოწონებული მთავრობის თანხმობები საკრებულოში გადასაგზავნი

დამატებითი ინფორმაცია

- ფურცლების რაოდენობა: 0
- დანართი: -
- პასუხის გაცემის ფორმა:



ქალაქ თბილისის მუნიციპალიტეტის მერი



წერილის ნომერი: **01-01241841236**
თარიღი: **02/07/2024**

ადრესატი: ქალაქ თბილისის მუნიციპალიტეტის საკრებულო
მისამართი: თავისუფლების მოედანი N2

ქალაქ თბილისის მუნიციპალიტეტის საკრებულოს თავმჯდომარეს
ბატონ გიორგი ტყემალაძეს

ბატონო გიორგი,

ქალაქ თბილისის მუნიციპალიტეტის საჯარო სამართლის იურიდიული პირის - ქალაქ თბილისის მუნიციპალიტეტის ტრანსპორტისა და ურბანული განვითარების სააგენტოში წარდგენილი ნომბრის N01240173479-67 განცხადებით (სამსახურეობრივი ბარათი: N16-01241711833); N01233403585-67 განცხადებით (სამსახურეობრივი ბარათი: N16-01241712107) განცხადებით; N01240243650-67 განცხადებით (სამსახურეობრივი ბარათი: N16-012417232) და N16-012418098 სამსახურეობრივი ბარათის საფუძველზე ქ. თბილისის ტერიტორიაზე დედაქალაქის მიწათსარგებლობის გენერალური გეგმით დამტკიცებული ფუნქციური ზონის ცვლილება. აღნიშნული საკითხები „ქ. თბილისის მუნიციპალიტეტის ტერიტორიების გამოყენებისა და განაშენიანების რეგულირების წესების დამტკიცების შესახებ“ ქალაქ თბილისის მუნიციპალიტეტის საკრებულოს 2016 წლის 24 მაისის №14-39 დადგენილების მე-9 მუხლის მე-9, მე-10, მე-12 პუნქტების თანახმად, განხილულია ქალაქ თბილისის მუნიციპალიტეტის მთავრობის მიერ და მოწონებული იქნა 2024 წლის 28 ივნისის N24.1128.1285 განკარგულებით.

„ქ.თბილისის მუნიციპალიტეტის ტერიტორიების გამოყენებისა და განაშენიანების რეგულირების წესების დამტკიცების შესახებ“ ქალაქ თბილისის მუნიციპალიტეტის საკრებულოს 2016 წლის 24 მაისის №14-39 დადგენილების მე-9 მუხლის მე-12 და მე-13 პუნქტების შესაბამისად, განსახილველად გიგზავნით, „დედაქალაქის მიწათსარგებლობის გენერალური გეგმის დამტკიცების შესახებ“ ქალაქ თბილისის მუნიციპალიტეტის საკრებულოს 2019 წლის 15 მარტის N39-18 დადგენილებაში ცვლილების შეტანის თაობაზე ქ. თბილისის მუნიციპალიტეტის საკრებულოს დადგენილების პროექტს.

დანართი:

- ქალაქ თბილისის მუნიციპალიტეტის მთავრობის 2024 წლის 28 ივნისის N24.1128.1285 განკარგულება - 4 ფურცელი;
- „დედაქალაქის მიწათსარგებლობის გენერალური გეგმის დამტკიცების შესახებ“ ქალაქ თბილისის მუნიციპალიტეტის საკრებულოს 2019 წლის 15 მარტის N39-18 დადგენილებაში ცვლილების შეტანის თაობაზე ქალაქ თბილისის საკრებულოს დადგენილების პროექტი - 4 ფურცელი;
- „დედაქალაქის მიწათსარგებლობის გენერალური გეგმის დამტკიცების შესახებ“ ქალაქ

თბილისის მუნიციპალიტეტის საკრებულოს 2019 წლის 15 მარტის N39-18 დადგენილებაში ცვლილების შეტანის თაობაზე ქალაქ თბილისის მუნიციპალიტეტის საკრებულოს დადგენილების პროექტის განმარტებითი ბარათი -4 ფურცელი;

4. პრეზენტაცია 14 - ფურცელი.

ვახა კალაძე

ქალაქ თბილისის მუნიციპალიტეტის მერი

გამოყენებულია კვალიფიციური
ელექტრონული ხელმოწერა/
ელექტრონული შტამპი





ქალაქ თბილისის მუნიციპალიტეტის მთავრობა



განკარგულება - N 24.1128.1285 28 / ივნისი / 2024 წ.

„დედაქალაქის მიწათსარგებლობის გენერალური გეგმის დამტკიცების შესახებ“ ქალაქ თბილისის მუნიციპალიტეტის საკრებულოს 2019 წლის 15 მარტის N39-18 დადგენილებაში ცვლილების შეტანის თაობაზე“ ქალაქ თბილისის მუნიციპალიტეტის საკრებულოს დადგენილების პროექტის მოწონების შესახებ

ქალაქ თბილისის მუნიციპალიტეტის მთავრობა განიხილავს შემდეგ საკითხებს:

ა) 2024 წლის 17 იანვრის N01240173479-67 განცხადებით (სამსახურეობრივი ბარათი: N16-01241711833) ნათელა ბაღათურიამ (პ/ნ N01019010303) მოითხოვა ქალაქ თბილისში, სოფელ წავკისში; ქალაქ თბილისში, სოფელ ტაბახმელაში არსებულ მიწის ნაკვეთებზე (საკადასტრო კოდები: N81.02.02.740; N81.02.02.738; N01.81.02.294.005; N01.81.02.294.011) ფუნქციური ზონის ცვლილება დამტკიცებული განაშენიანების რეგულირების გეგმის შესაბამისად;

ბ) 2023 წლის 6 დეკემბრის N01233403585-67 განცხადებით (სამსახურეობრივი ბარათი: N16-01241712107) კახაბერ კამკამიძემ (პ/ნ 01020002200) მოითხოვა ქალაქ თბილისში, ტაბახმელაში, სოფელ წავკისში არსებულ მიწის ნაკვეთებზე (საკადასტრო კოდები: N81.02.19.945; N81.02.19.944; N81.02.19.942; N81.02.19.943; N81.02.19.941; N81.02.97.505) ფუნქციური ზონის ცვლილება დამტკიცებული განაშენიანების რეგულირების გეგმის პროექტის შესაბამისად;

გ) 2024 წლის 24 იანვრის N01240243650-67 განცხადებით (სამსახურეობრივი ბარათი: N16-012417232) ზვიად ზაკუტაშვილმა (პ/ნ 01030021911) მოითხოვა ქალაქ თბილისში, სოფელ დილოშში, დიდ დილოშში, სოფელი დილოშის ტერიტორიაზე, (ნაკვეთი 03/363), (ნაკვეთი 03/363) არსებულ მიწის ნაკვეთებზე (საკადასტრო კოდები: N01.72.14.004.037; N01.72.14.094.499; N01.72.14.004.039; N01.72.14.004.040; N01.72.14.053.413; N01.72.14.004.256) ფუნქციური ზონის ცვლილება დამტკიცებული განაშენიანების რეგულირების გეგმის პროექტის შესაბამისად;

დ) 2024 წლის 28 ივნისის N16-012418098 სამსახურეობრივი ბარათის საფუძველზე ქალაქ თბილისის მუნიციპალიტეტის საჯარო სამართლის იურიდიულმა პირმა - ქალაქ თბილისის მუნიციპალიტეტის ტრანსპორტისა და ურბანული განვითარების სააგენტომ მოითხოვა ქალაქ თბილისში, სამგორის რაიონში, ვარკეთილი 3-ის დასახლებაში, IV მიკრორაიონის მიმდებარედ, ვარკეთილსა და თბილისის ზღვას შორის, ხეხილ-სანერგე მეურნეობაში არსებული მიწის ნაკვეთის (საკადასტრო კოდი: N01.19.30.005.024) მიმდებარედ არსებულ ტერიტორიაზე ფუნქციური ზონის ცვლილება დამტკიცებული განაშენიანების რეგულირების გეგმის შესაბამისად.

საქმისათვის არსებითი მნიშვნელობის მქონე გარემოებების შესწავლის შედეგად დადგინდა:

ა) ქალაქ თბილისში, სოფელ წავკისში; ქალაქ თბილისში, სოფელ ტაბახმელაში არსებულ მიწის ნაკვეთებზე (საკადასტრო კოდები: N81.02.02.740; N81.02.02.738; N01.81.02.294.005; N01.81.02.294.011) მოთხოვნილია ფუნქციური ზონის ცვლილება დამტკიცებული განაშენიანების რეგულირების გეგმის შესაბამისად;

საპროექტო ტერიტორიაზე, „ქალაქ თბილისში, სოფელ წავკისში; ქალაქ თბილისში, სოფელ ტაბახმელაში არსებულ მიწის ნაკვეთებსა (საკადასტრო კოდები: N81.02.02.740; N81.02.02.738;



N01.81.02.294.001-ის ნაწილი) და მიმდებარედ დაურეგისტრირებელ ტერიტორიაზე ინდივიდუალური ერთბინიანი საცხოვრებელი სახლების განაშენიანების რეგულირების გეგმის პროექტის დამტკიცების თაობაზე” ქალაქ თბილისის მუნიციპალიტეტის საკრებულოს 2024 წლის 14 ივნისის N297 განკარგულება ადგენს ფუნქციურ ზონებსა და სხვა საჭირო ინფრასტრუქტურას.

ზემოაღნიშნულის გათვალისწინებით, ქალაქ თბილისში, სოფელ წავკისში; ქალაქ თბილისში, სოფელ ტაბახმელაში არსებულ მიწის ნაკვეთებზე (საკადასტრო კოდები: N81.02.02.740; N81.02.02.738; N01.81.02.294.005; N01.81.02.294.011) ფუნქციური ზონის ცვლილება დამტკიცებული განაშენიანების რეგულირების გეგმის შესაბამისად მისაღებია;

ბ) ქალაქ თბილისში, ტაბახმელაში, სოფელ წავკისში არსებულ მიწის ნაკვეთებზე (საკადასტრო კოდები: N81.02.19.945; N81.02.19.944; N81.02.19.942; N81.02.19.943; N81.02.19.941; N81.02.97.505) მოთხოვნილია ფუნქციური ზონის ცვლილება დამტკიცებული განაშენიანების რეგულირების გეგმის პროექტის შესაბამისად;

საპროექტო ტერიტორიაზე, „ქალაქ თბილისში, ტაბახმელაში, სოფელ წავკისში არსებულ მიწის ნაკვეთებზე (საკადასტრო კოდები: N81.02.19.942; N81.02.19.943; N81.02.19.941; N81.02.97.505; N81.02.19.944; N81.02.19.945) ინდივიდუალური ერთბინიანი საცხოვრებელი სახლების განაშენიანების რეგულირების გეგმის პროექტის დამტკიცების თაობაზე”, ქალაქ თბილისის მუნიციპალიტეტის საკრებულოს 2024 წლის 14 ივნისის N296 განკარგულება ადგენს ფუნქციურ ზონებსა და სხვა საჭირო ინფრასტრუქტურას.

ზემოაღნიშნულის გათვალისწინებით, ქალაქ თბილისში, ტაბახმელაში, სოფელ წავკისში არსებულ მიწის ნაკვეთებზე (საკადასტრო კოდები: N81.02.19.945; N81.02.19.944; N 81.02.19.942; N 81.02.19.943; N 81.02.19.941; N 81.02.97.505) ფუნქციური ზონის ცვლილება დამტკიცებული განაშენიანების რეგულირების გეგმის პროექტის შესაბამისად მისაღებია;

გ) ქალაქ თბილისში, სოფელ დილომში, დიდ დილომში, სოფელი დილომის ტერიტორიაზე, (ნაკვეთი 03/363), (ნაკვეთი 03/363) არსებულ მიწის ნაკვეთებზე (საკადასტრო კოდები: N01.72.14.004.037; N01.72.14.094.499; N 01.72.14.004.039; N 01.72.14.004.040; N 01.72.14.053.413; N 01.72.14.004.256) მოთხოვნილია ფუნქციური ზონის ცვლილება დამტკიცებული განაშენიანების რეგულირების გეგმის პროექტის შესაბამისად;

საპროექტო ტერიტორიაზე, „ქალაქ თბილისში, სოფელ დილომში, დიდ დილომში; ქალაქ თბილისში, სოფელი დილომის ტერიტორიაზე არსებულ მიწის ნაკვეთებზე (საკადასტრო კოდები: N01.72.14.004.039; N01.72.14.004.037; N01.72.14.094.499; N01.72.14.004.040; N01.72.14.053.413; N01.72.14.004.256) და მიმდებარედ დაურეგისტრირებელ ტერიტორიაზე ინდივიდუალური ერთბინიანი საცხოვრებელი სახლების განაშენიანების რეგულირების გეგმის პროექტის მოწონების თაობაზე”, ქალაქ თბილისის მუნიციპალიტეტის საკრებულოს 2024 წლის 14 ივნისის N298 განკარგულება ადგენს ფუნქციურ ზონებსა და სხვა საჭირო ინფრასტრუქტურას.

ზემოაღნიშნულის გათვალისწინებით, ქალაქ თბილისში, სოფელ დილომში, დიდ დილომში, სოფელი დილომის ტერიტორიაზე, (ნაკვეთი 03/363), (ნაკვეთი 03/363) არსებულ მიწის ნაკვეთებზე (საკადასტრო კოდები: N01.72.14.004.037; N01.72.14.094.499; N01.72.14.004.039; N01.72.14.004.040; N01.72.14.053.413; N01.72.14.004.256) ფუნქციური ზონის ცვლილება დამტკიცებული განაშენიანების რეგულირების გეგმის პროექტის შესაბამისად მისაღებია;

დ) ქალაქ თბილისში, სამგორის რაიონში, ვარკეთილი 3-ის დასახლებაში, IV მიკრორაიონის მიმდებარედ, ვარკეთილსა და თბილისის ზღვას შორის, ხეხილ-სანეგრე მეურნეობაში არსებულ მიწის ნაკვეთის (საკადასტრო კოდი: N01.19.30.005.024) მიმდებარედ არსებულ ტერიტორიაზე ფუნქციური

ზონის ცვლილება დამტკიცებული განაშენიანების რეგულირების გეგმის შესაბამისად.

საპროექტო ტერიტორიაზე, „ქ. თბილისში, სამგორის რაიონში, ვარკეთილი 3-ის დასახლებაში, IV მიკრორაიონის მიმდებარედ, ვარკეთილსა და თბილისის ზღვას შორის, ხენილ-სანეგრე მეურნეობაში არსებულ მიწის ნაკვეთებზე ოლიმპიური სოფლის განაშენიანების რეგულირების გეგმის კორექტირებული პროექტის დამტკიცების შესახებ“ ქალაქ თბილისის მუნიციპალიტეტის საკრებულოს 2016 წლის 11 ოქტომბრის N327 განკარგულებით დამტკიცებულ იქნა განაშენიანების რეგულირების გეგმის კორექტირებული პროექტი.

ზემოაღნიშნული დამტკიცებული განაშენიანების რეგულირების გეგმის ფარგლებში, უფლებრივ ნაწილში, არ არის გათვალისწინებული გამწვანებული ტერიტორიების რუკით არსებული ზონირება. შესაბამისად, ქალაქ თბილისის მუნიციპალიტეტის საჯარო სამართლის იურიდიული პირის - ქალაქ თბილისის მუნიციპალიტეტის ტრანსპორტისა და ურბანული განვითარების სააგენტოს ინიციატივით, ხორციელდება ზემოაღნიშნული გამწვანებული ტერიტორიების ზონირების მოხსნა განაშენიანების რეგულირების გეგმის სრული არეალის ფარგლებში.

ზემოაღნიშნულის გათვალისწინებით ქალაქ თბილისში, სამგორის რაიონში, ვარკეთილი 3-ის დასახლებაში, IV მიკრორაიონის მიმდებარედ, ვარკეთილსა და თბილისის ზღვას შორის, ხენილ-სანეგრე მეურნეობაში არსებული მიწის ნაკვეთის (საკადასტრო კოდი: N01.19.30.005.024) მიმდებარედ არსებულ ტერიტორიაზე ფუნქციური ზონის ცვლილება დამტკიცებული განაშენიანების რეგულირების გეგმის შესაბამისად მისაღებია.

საქართველოს ორგანული კანონის „ადგილობრივი თვითმმართველობის კოდექსის“ 75-ე მუხლის „ბ.ა“ და „ე.ბ“ ქვეპუნქტებისა და „ტექნიკური რეგლამენტის-დასახლებათა ტერიტორიების გამოყენებისა და განაშენიანების რეგულირების ძირითადი დებულებების დამტკიცების თაობაზე“ საქართველოს მთავრობის 2014 წლის 15 იანვრის N59 დადგენილებით დამტკიცებული ტექნიკური რეგლამენტის მე-14 მუხლის პირველი პუნქტისა და „ქ. თბილისის მუნიციპალიტეტის ტერიტორიების გამოყენებისა და განაშენიანების რეგულირების წესების დამტკიცების შესახებ“ ქალაქ თბილისის მუნიციპალიტეტის საკრებულოს 2016 წლის 24 მაისის N14-39 დადგენილებით დამტკიცებული წესების მე-9 მუხლის მე-12 პუნქტის საფუძველზე,

ქალაქ თბილისის მუნიციპალიტეტის მთავრობამ გადაწყვიტა:

1. მოწონებულ იქნეს „დედაქალაქის მიწათსარგებლობის გენერალური გეგმის დამტკიცების შესახებ“ ქალაქ თბილისის მუნიციპალიტეტის საკრებულოს 2019 წლის 15 მარტის N39-18 დადგენილებაში ცვლილების შეტანის თაობაზე“ ქალაქ თბილისის მუნიციპალიტეტის საკრებულოს დადგენილების პროექტი, ამ განკარგულების დანართის შესაბამისად, შემდეგ საკითხებზე:

ა) ქალაქ თბილისში, სოფელ წავკისში; ქალაქ თბილისში, სოფელ ტაბახმელაში არსებულ მიწის ნაკვეთებზე (საკადასტრო კოდები: N81.02.02.740; N81.02.02.738; N01.81.02.294.005; N01.81.02.294.011) ფუნქციური ზონის ცვლილება დამტკიცებული განაშენიანების რეგულირების გეგმის შესაბამისად;

ბ) ქალაქ თბილისში, ტაბახმელაში, სოფელ წავკისში არსებულ მიწის ნაკვეთებზე (საკადასტრო კოდები: N81.02.19.945; N81.02.19.944; N81.02.19.942; N81.02.19.943; N81.02.19.941; N81.02.97.505) ფუნქციური ზონის ცვლილება დამტკიცებული განაშენიანების რეგულირების გეგმის პროექტის შესაბამისად ;

გ) ქალაქ თბილისში, სოფელ დიღომში, დიდ დიღომში, სოფელი დიღომის ტერიტორიაზე, (ნაკვეთი 03/363), (ნაკვეთი 03/363) არსებულ მიწის ნაკვეთებზე (საკადასტრო კოდები: N01.72.14.004.037; N01.72.14.094.499; N01.72.14.004.039; N01.72.14.004.040; N01.72.14.053.413; N01.72.14.004.256) ფუნქციური ზონის ცვლილება დამტკიცებული განაშენიანების რეგულირების გეგმის პროექტის შესაბამისად;

დ) ქალაქ თბილისში, სამგორის რაიონში, ვარკეთილი 3-ის დასახლებაში, IV მიკრორაიონის მიმდებარედ, ვარკეთილსა და თბილისის ზღვას შორის, ხეხილ-სანერგე მეურნეობაში არსებული მიწის ნაკვეთის (საკადასტრო კოდი: N01.19.30.005.024) მიმდებარედ არსებულ ტერიტორიაზე ფუნქციური ზონის ცვლილება დამტკიცებული განაშენიანების რეგულირების გეგმის შესაბამისად.

2. კონტროლი განკარგულების შესრულებაზე დაევალოს ქალაქ თბილისის მუნიციპალიტეტის მერის პირველ მოადგილეს (ვიცე - მერი) ირაკლი ხმალაძეს.

3. ამ განკარგულების გასაჩივრება, დაინტერესებული მხარის მიერ, შესაძლებელია მისთვის განკარგულების გაცნობიდან ერთი თვის ვადაში, თბილისის საქალაქო სასამართლოში (მისამართი: ქ.თბილისი, დავით აღმაშენებლის ხეივანი N64), საქართველოს კანონმდებლობით დადგენილი წესით.

ქალაქ თბილისის მუნიციპალიტეტის მერი



კახა კალაძე

ქალაქ თბილისის მუნიციპალიტეტის საკრებულოს

დადგენილება №

___ 2024 წ.

ქ. თბილისი

„დედაქალაქის მიწათსარგებლობის გენერალური გეგმის დამტკიცების შესახებ“ ქალაქ თბილისის მუნიციპალიტეტის საკრებულოს 2019 წლის 15 მარტის №39-18 დადგენილებაში ცვლილების შეტანის თაობაზე

„ნორმატიული აქტების შესახებ“ საქართველოს ორგანული კანონის მე-20 მუხლის თანახმად, ქალაქ თბილისის მუნიციპალიტეტის საკრებულო ადგენს:

მუხლი 1

შეტანილ იქნეს ცვლილება „დედაქალაქის მიწათსარგებლობის გენერალური გეგმის დამტკიცების შესახებ“ ქ. თბილისის მუნიციპალიტეტის საკრებულოს 2019 წლის 15 მარტის №39-18 დადგენილებაში (სსმ, ვებგვერდი: www.matsne.gov.ge, 15/03/2019, სარეგისტრაციო კოდი: 330090020.35.101.016587) და დადგენილების პირველი პუნქტით დამტკიცებული დედაქალაქის მიწათსარგებლობის გენერალური გეგმის გრაფიკული ნაწილი – რუკა (ფუნქციური ზონები) ჩამოყალიბდეს თანდართული რედაქციით.

მუხლი 2

დადგენილება ამოქმედდეს გამოქვეყნებისთანავე.

ქალაქ თბილისის მუნიციპალიტეტის

საკრებულოს თავმჯდომარე

გიორგი ტყემალაძე

„დედაქალაქის მიწათსარგებლობის გენერალური გეგმის დამტკიცების შესახებ“ ქალაქ თბილისის მუნიციპალიტეტის საკრებულოს 2019 წლის 15 მარტის №39-18 დადგენილებაში ცვლილების შეტანის თაობაზე“ ქალაქ თბილისის მუნიციპალიტეტის საკრებულოს დადგენილების პროექტის განმარტებითი ბარათი

ა) პროექტის მიღების (გამოცემის) მიზეზი/მირითადი დამახასიათებელი ნიშნები:

„დედაქალაქის მიწათსარგებლობის გენერალური გეგმის დამტკიცების შესახებ“ ქალაქ თბილისის მუნიციპალიტეტის საკრებულოს 2019 წლის 15 მარტის №39-18 დადგენილებით დამტკიცებულ მიწათსარგებლობის გენერალურ გეგმის გრაფიკულ ნაწილ - რუკაში ცვლილება შედის შემდეგ საკითხებზე:

ა) ქალაქ თბილისში, სოფელ წავკისში; ქალაქი თბილისი, სოფელ ტაბახმელაში არსებულ მიწის ნაკვეთებზე (საკადასტრო კოდები: N81.02.02.740; N81.02.02.738; N01.81.02.294.005; N01.81.02.294.011) მოთხოვნილია ფუნქციური ზონის ცვლილება დამტკიცებული განაშენიანების რეგულირების გეგმის შესაბამისად;

საპროექტო ტერიტორიაზე, „ქალაქ თბილისში, სოფელ წავკისში; ქალაქ თბილისში, სოფელ ტაბახმელაში არსებულ მიწის ნაკვეთებსა (საკადასტრო კოდები: N81.02.02.740; N81.02.02.738; N01.81.02.294.001-ის ნაწილი) და მიმდებარედ დაურეგისტრირებელ ტერიტორიაზე ინდივიდუალური ერთბინიანი საცხოვრებელი სახლების განაშენიანების რეგულირების გეგმის პროექტის დამტკიცების თაობაზე“ ქალაქ თბილისის მუნიციპალიტეტის საკრებულოს 2024 წლის 14 ივნისის N297 განკარგულება ადგენს ფუნქციურ ზონებსა და სხვა საჭირო ინფრასტრუქტურას.

ზემოაღნიშნულის გათვალისწინებით, ქალაქ თბილისში, სოფელ წავკისში; ქალაქი თბილისი, სოფელ ტაბახმელაში არსებულ მიწის ნაკვეთებზე (საკადასტრო კოდები: N81.02.02.740; N81.02.02.738; N01.81.02.294.005; N01.81.02.294.011) ფუნქციური ზონის ცვლილება დამტკიცებული განაშენიანების რეგულირების გეგმის შესაბამისად მისაღებია;

ბ) ქალაქ თბილისში, ტაბახმელაში, სოფელ წავკისში არსებულ მიწის ნაკვეთებზე (საკადასტრო კოდები: N81.02.19.945; N81.02.19.944; N81.02.19.942; N81.02.19.943; N81.02.19.941;

N81.02.97.505) მოთხოვნილია ფუნქციური ზონის ცვლილება დამტკიცებული განაშენიანების რეგულირების გეგმის პროექტის შესაბამისად;

საპროექტო ტერიტორიაზე, “ ქალაქ თბილისში, ტაბახმელაში, სოფელ წავკისში არსებულ მიწის ნაკვეთებზე (საკადასტრო კოდები: N81.02.19.942; N81.02.19.943; N81.02.19.941; N81.02.97.505; N81.02.19.944; N81.02.19.945) ინდივიდუალური ერთბინიანი საცხოვრებელი სახლების განაშენიანების რეგულირების გეგმის პროექტის დამტკიცების თაობაზე”, ქალაქ თბილისის მუნიციპალიტეტის საკრებულოს 2024 წლის 14 ივნისის N296 განკარგულება ადგენს ფუნქციურ ზონებსა და სხვა საჭირო ინფრასტრუქტურას.

ზემოაღნიშნულის გათვალისწინებით, ქალაქ თბილისში, ტაბახმელაში, სოფელ წავკისში არსებულ მიწის ნაკვეთებზე (საკადასტრო კოდები: N81.02.19.945; N81.02.19.944; N 81.02.19.942; N 81.02.19.943; N 81.02.19.941; N 81.02.97.505) ფუნქციური ზონის ცვლილება დამტკიცებული განაშენიანების რეგულირების გეგმის პროექტის შესაბამისად მისაღებია;

გ) ქალაქ თბილისში, სოფელ დილომში, დიდ დილომში, სოფელი დილომის ტერიტორიაზე, (ნაკვეთი 03/363), (ნაკვეთი 03/363) არსებულ მიწის ნაკვეთებზე (საკადასტრო კოდები: N01.72.14.004.037; N01.72.14.094.499; N 01.72.14.004.039; N 01.72.14.004.040; N 01.72.14.053.413; N 01.72.14.004.256) მოთხოვნილია ფუნქციური ზონის ცვლილება დამტკიცებული განაშენიანების რეგულირების გეგმის პროექტის შესაბამისად;

საპროექტო ტერიტორიაზე, “ ქალაქ თბილისში, სოფელ დილომში, დიდ დილომში; ქალაქ თბილისში, სოფელი დილომის ტერიტორიაზე არსებულ მიწის ნაკვეთებზე (საკადასტრო კოდები: N01.72.14.004.039; N01.72.14.004.037; N01.72.14.094.499; N01.72.14.004.040; N01.72.14.053.413; N01.72.14.004.256) და მიმდებარე დაურეგისტრირებელ ტერიტორიაზე ინდივიდუალური ერთბინიანი საცხოვრებელი სახლების განაშენიანების რეგულირების გეგმის პროექტის მოწონების თაობაზე”, ქალაქ თბილისის მუნიციპალიტეტის საკრებულოს 2024 წლის 14 ივნისის N298 განკარგულება ადგენს ფუნქციურ ზონებსა და სხვა საჭირო ინფრასტრუქტურას.

ზემოაღნიშნულის გათვალისწინებით, ქალაქ თბილისში, სოფელ დილომში, დიდ დილომში, სოფელი დილომის ტერიტორიაზე, (ნაკვეთი 03/363), (ნაკვეთი 03/363) არსებულ მიწის ნაკვეთებზე (საკადასტრო კოდები: N01.72.14.004.037; N01.72.14.094.499; N01.72.14.004.039; N01.72.14.004.040; N01.72.14.053.413; N01.72.14.004.256) ფუნქციური ზონის ცვლილება დამტკიცებული განაშენიანების რეგულირების გეგმის პროექტის შესაბამისად მისაღებია;

დ) ქალაქ თბილისში, სამგორის რაიონში, ვარკეთილი 3-ის დასახლებაში, IV მიკრორაიონის მიმდებარედ, ვარკეთილსა და თბილისის ზღვას შორის, ხეხილ-სანეგრე მეურნეობაში არსებულ მიწის ნაკვეთის (საკადასტრო კოდი: N01.19.30.005.024) მიმდებარედ არსებულ ტერიტორიაზე ფუნქციური ზონის ცვლილება დამტკიცებული განაშენიანების რეგულირების გეგმის შესაბამისად.

საპროექტო ტერიტორიაზე, „ქ. თბილისში, სამგორის რაიონში, ვარკეთილი 3-ის დასახლებაში, IV მიკრორაიონის მიმდებარედ, ვარკეთილსა და თბილისის ზღვას შორის, ხეხილ-სანეგრე მეურნეობაში არსებულ მიწის ნაკვეთებზე ოლიმპიური სოფლის განაშენიანების რეგულირების გეგმის კორექტირებული პროექტის დამტკიცების შესახებ“ ქალაქ თბილისის მუნიციპალიტეტის საკრებულოს 2016 წლის 11 ოქტომბრის N327 განკარგულებით დამტკიცებულ იქნა განაშენიანების რეგულირების გეგმის კორექტირებული პროექტი.

ზემოაღნიშნული დამტკიცებული განაშენიანების რეგულირების გეგმის ფარგლებში, უფლებრივ ნაწილში, არ არის გათვალისწინებული გამწვანებული ტერიტორიების რუკით არსებული ზონირება. შესაბამისად, ქალაქ თბილისის მუნიციპალიტეტის საჯარო სამართლის იურიდიული პირის - ქალაქ თბილისის მუნიციპალიტეტის ტრანსპორტისა და ურბანული განვითარების სააგენტომ ინიციატივით ხორციელდება ზემოაღნიშნული გამწვანებული ტერიტორიების ზონირების მოხსნა განაშენიანების რეგულირების გეგმის სრული არეალის ფარგლებში.

ზემოაღნიშნულის გათვალისწინებით ქალაქ თბილისში, სამგორის რაიონში, ვარკეთილი 3-ის დასახლებაში, IV მიკრორაიონის მიმდებარედ, ვარკეთილსა და თბილისის ზღვას შორის, ხეხილ-სანეგრე მეურნეობაში არსებული მიწის ნაკვეთის (საკადასტრო კოდი: N01.19.30.005.024) მიმდებარედ არსებულ ტერიტორიაზე ფუნქციური ზონის ცვლილება დამტკიცებული განაშენიანების რეგულირების გეგმის შესაბამისად მისაღებია.

ბ) პროექტის მიღებასთან დაკავშირებული საფინანსო- ეკონომიკური გაანგარიშება:

დადგენილების ამოქმედებისთვის საბიუჯეტო სახსრები საჭირო არ არის.

გ) ბავშვის უფლებრივ მდგომარეობაზე ზეგავლენის შეფასება, რასაც გამოიწვევს პროექტის მიღება (გამოცემა):

დადგენილების ამოქმედება არ მოახდენს ზეგავლენას ბავშვთა უფლებრივ მდგომარეობაზე.

დ) პროექტის ავტორი: ქალაქ თბილისის მუნიციპალიტეტის მერია.

ე) პროექტის წარმდგენი: ქალაქ თბილისის მუნიციპალიტეტის მერი.

ქალაქ თბილისის მუნიციპალიტეტის მთავრობა

განკარგულება № -----

----- 2024 წ.

„დედაქალაქის მიწათსარგებლობის გენერალური გეგმის დამტკიცების შესახებ“ ქალაქ თბილისის მუნიციპალიტეტის საკრებულოს 2019 წლის 15 მარტის №39-18 დადგენილებაში ცვლილების შეტანის თაობაზე“ ქალაქ თბილისის მუნიციპალიტეტის საკრებულოს დადგენილების პროექტის მოწონების თაობაზე

ქალაქ თბილისის მუნიციპალიტეტის მთავრობა განიხილავს შემდეგ საკითხებს:

ა) 2024 წლის 17 იანვრის N01240173479-67 განცხადებით (სამსახურეობრივი ბარათი: N16-01241711833) ნათელა ბაღათურიამ (პ/ნ: N01019010303) მოითხოვა ქალაქ თბილისში, სოფელ წავკისში; ქალაქი თბილისი, სოფელ ტაბახმელაში არსებულ მიწის ნაკვეთებზე (საკადასტრო კოდები: N81.02.02.740; N81.02.02.738; N01.81.02.294.005; N01.81.02.294.011) ფუნქციური ზონის ცვლილება დამტკიცებული განაშენიანების რეგულირების გეგმის შესაბამისად;

ბ) 2023 წლის 6 დეკემბრის N01233403585-67 განცხადებით (სამსახურეობრივი ბარათი: N16-01241712107) კახაბერ კამკამიძემ (პ/ნ: 01020002200) მოითხოვა ქალაქ თბილისში, ტაბახმელაში, სოფელ წავკისში არსებულ მიწის ნაკვეთებზე (საკადასტრო კოდები: N81.02.19.945; N81.02.19.944; N81.02.19.942; N81.02.19.943; N81.02.19.941; N81.02.97.505) ფუნქციური ზონის ცვლილება დამტკიცებული განაშენიანების რეგულირების გეგმის პროექტის შესაბამისად;

გ) 2024 წლის 24 იანვრის N01240243650-67 განცხადებით (სამსახურეობრივი ბარათი: N16-012417232) ზვიად ზაკუტაშვილმა (პ/ნ: 01030021911) მოითხოვა ქალაქ თბილისში, სოფელ დიღომში, დიდ დიღომში, სოფელი დიღომის ტერიტორიაზე, (ნაკვეთი 03/363), (ნაკვეთი 03/363) არსებულ მიწის ნაკვეთებზე (საკადასტრო კოდები: N01.72.14.004.037; N01.72.14.094.499; N01.72.14.004.039; N01.72.14.004.040; N01.72.14.053.413; N01.72.14.004.256) ფუნქციური ზონის ცვლილება დამტკიცებული განაშენიანების რეგულირების გეგმის პროექტის შესაბამისად;

დ) 2024 წლის 28 ივნისის N16-012418098 სამსახურეობრივი ბარათის საფუძველზე ქალაქ თბილისის მუნიციპალიტეტის საჯარო სამართლის იურიდიულ პირ - ქალაქ თბილისის მუნიციპალიტეტის ტრანსპორტისა და ურბანული განვითარების სააგენტომ მოითხოვა ქალაქ თბილისში, სამგორის რაიონში, ვარკეთილი 3-ის დასახლებაში, IV მიკრორაიონის მიმდებარედ, ვარკეთილსა და თბილისის ზღვას შორის,

ხეხილ-სანერგე მეურნეობაში არსებული მიწის ნაკვეთის (საკადასტრო კოდი: N01.19.30.005.024) მიმდებარედ არსებულ ტერიტორიაზე ფუნქციური ზონის ცვლილება დამტკიცებული განაშენიანების რეგულირების გეგმის შესაბამისად.

საქმისათვის არსებითი მნიშვნელობის მქონე გარემოებების შესწავლის შედეგად დადგინდა:

ა) ქალაქ თბილისში, სოფელ წავკისში; ქალაქი თბილისი, სოფელ ტაბახმელაში არსებულ მიწის ნაკვეთებზე (საკადასტრო კოდები: N81.02.02.740; N81.02.02.738; N01.81.02.294.005; N01.81.02.294.011) მოთხოვნილია ფუნქციური ზონის ცვლილება დამტკიცებული განაშენიანების რეგულირების გეგმის შესაბამისად;

საპროექტო ტერიტორიაზე, “ქალაქ თბილისში, სოფელ წავკისში; ქალაქ თბილისში, სოფელ ტაბახმელაში არსებულ მიწის ნაკვეთებსა (საკადასტრო კოდები: N81.02.02.740; N81.02.02.738; N01.81.02.294.001-ის ნაწილი) და მიმდებარედ დაურეგისტრირებელ ტერიტორიაზე ინდივიდუალური ერთბინიანი საცხოვრებელი სახლების განაშენიანების რეგულირების გეგმის პროექტის დამტკიცების თაობაზე” ქალაქ თბილისის მუნიციპალიტეტის საკრებულოს 2024 წლის 14 ივნისის N297 განკარგულება ადგენს ფუნქციურ ზონებსა და სხვა საჭირო ინფრასტრუქტურას.

ზემოაღნიშნულის გათვალისწინებით, ქალაქ თბილისში, სოფელ წავკისში; ქალაქი თბილისი, სოფელ ტაბახმელაში არსებულ მიწის ნაკვეთებზე (საკადასტრო კოდები: N81.02.02.740; N81.02.02.738; N01.81.02.294.005; N01.81.02.294.011) ფუნქციური ზონის ცვლილება დამტკიცებული განაშენიანების რეგულირების გეგმის შესაბამისად მისაღებია;

ბ) ქალაქ თბილისში, ტაბახმელაში, სოფელ წავკისში არსებულ მიწის ნაკვეთებზე (საკადასტრო კოდები: N81.02.19.945; N81.02.19.944; N81.02.19.942; N81.02.19.943; N81.02.19.941; N81.02.97.505) მოთხოვნილია ფუნქციური ზონის ცვლილება დამტკიცებული განაშენიანების რეგულირების გეგმის პროექტის შესაბამისად;

საპროექტო ტერიტორიაზე, “ ქალაქ თბილისში, ტაბახმელაში, სოფელ წავკისში არსებულ მიწის ნაკვეთებზე (საკადასტრო კოდები: N81.02.19.942; N81.02.19.943; N81.02.19.941; N81.02.97.505; N81.02.19.944; N81.02.19.945) ინდივიდუალური ერთბინიანი საცხოვრებელი სახლების განაშენიანების რეგულირების გეგმის პროექტის დამტკიცების თაობაზე”, ქალაქ თბილისის მუნიციპალიტეტის საკრებულოს 2024 წლის 14 ივნისის N296 განკარგულება ადგენს ფუნქციურ ზონებსა და სხვა საჭირო ინფრასტრუქტურას.

ზემოაღნიშნულის გათვალისწინებით, ქალაქ თბილისში, ტაბახმელაში, სოფელ წავკისში არსებულ მიწის ნაკვეთებზე (საკადასტრო კოდები: N81.02.19.945; N81.02.19.944; N 81.02.19.942; N 81.02.19.943; N 81.02.19.941; N 81.02.97.505) ფუნქციური ზონის ცვლილება დამტკიცებული განაშენიანების რეგულირების გეგმის პროექტის შესაბამისად მისაღებად;

გ) ქალაქ თბილისში, სოფელ დილომში, დიდ დილომში, სოფელი დილომის ტერიტორიაზე, (ნაკვეთი 03/363), (ნაკვეთი 03/363) არსებულ მიწის ნაკვეთებზე (საკადასტრო კოდები: N01.72.14.004.037; N01.72.14.094.499; N 01.72.14.004.039; N 01.72.14.004.040; N 01.72.14.053.413; N 01.72.14.004.256) მოთხოვნილია ფუნქციური ზონის ცვლილება დამტკიცებული განაშენიანების რეგულირების გეგმის პროექტის შესაბამისად;

საპროექტო ტერიტორიაზე, “ ქალაქ თბილისში, სოფელ დილომში, დიდ დილომში; ქალაქ თბილისში, სოფელი დილომის ტერიტორიაზე არსებულ მიწის ნაკვეთებზე (საკადასტრო კოდები: N01.72.14.004.039; N01.72.14.004.037; N01.72.14.094.499; N01.72.14.004.040; N01.72.14.053.413; N01.72.14.004.256) და მიმდებარე დაურეგისტრირებელ ტერიტორიაზე ინდივიდუალური ერთბინიანი საცხოვრებელი სახლების განაშენიანების რეგულირების გეგმის პროექტის მოწონების თაობაზე”, ქალაქ თბილისის მუნიციპალიტეტის საკრებულოს 2024 წლის 14 ივნისის N298 განკარგულება ადგენს ფუნქციურ ზონებსა და სხვა საჭირო ინფრასტრუქტურას.

ზემოაღნიშნულის გათვალისწინებით, ქალაქ თბილისში, სოფელ დილომში, დიდ დილომში, სოფელი დილომის ტერიტორიაზე, (ნაკვეთი 03/363), (ნაკვეთი 03/363) არსებულ მიწის ნაკვეთებზე (საკადასტრო კოდები: N01.72.14.004.037; N01.72.14.094.499; N01.72.14.004.039; N01.72.14.004.040; N01.72.14.053.413; N01.72.14.004.256) ფუნქციური ზონის ცვლილება დამტკიცებული განაშენიანების რეგულირების გეგმის პროექტის შესაბამისად მისაღებად;

დ) ქალაქ თბილისში, სამგორის რაიონში, ვარკეთილი 3-ის დასახლებაში, IV მიკრორაიონის მიმდებარედ, ვარკეთილსა და თბილისის ზღვას შორის, ხეხილ-სანეგრე მეურნეობაში არსებულ მიწის ნაკვეთის (საკადასტრო კოდი: N01.19.30.005.024) მიმდებარედ არსებულ ტერიტორიაზე ფუნქციური ზონის ცვლილება დამტკიცებული განაშენიანების რეგულირების გეგმის შესაბამისად.

საპროექტო ტერიტორიაზე, „ქ. თბილისში, სამგორის რაიონში, ვარკეთილი 3-ის დასახლებაში, IV მიკრორაიონის მიმდებარედ, ვარკეთილსა და თბილისის ზღვას შორის, ხეხილ-სანეგრე მეურნეობაში არსებულ მიწის ნაკვეთებზე ოლიმპიური სოფლის განაშენიანების რეგულირების გეგმის კორექტირებული პროექტის დამტკიცების შესახებ” ქალაქ თბილისის მუნიციპალიტეტის საკრებულოს 2016 წლის 11 ოქტომბრის N327 განკარგულებით დამტკიცებულ იქნა განაშენიანების რეგულირების გეგმის კორექტირებული პროექტი.

ზემოაღნიშნული დამტკიცებული განაშენიანების რეგულირების გეგმის ფარგლებში, უფლებრივ ნაწილში, არ არის გათვალისწინებული გამწვანებული ტერიტორიების რუკით არსებული ზონირება. შესაბამისად, ქალაქ თბილისის მუნიციპალიტეტის საჯარო სამართლის იურიდიული პირის - ქალაქ თბილისის მუნიციპალიტეტის ტრანსპორტისა და ურბანული განვითარების სააგენტომ ინიციატივით ხორციელდება ზემოაღნიშნული გამწვანებული ტერიტორიების ზონირების მოხსნა განაშენიანების რეგულირების გეგმის სრული არეალის ფარგლებში.

ზემოაღნიშნულის გათვალისწინებით ქალაქ თბილისში, სამგორის რაიონში, ვარკეთილი 3-ის დასახლებაში, IV მიკრორაიონის მიმდებარედ, ვარკეთილსა და თბილისის ზღვას შორის, ხეხილ-სანერგე მეურნეობაში არსებული მიწის ნაკვეთის (საკადასტრო კოდი: N01.19.30.005.024) მიმდებარედ არსებულ ტერიტორიაზე ფუნქციური ზონის ცვლილება დამტკიცებული განაშენიანების რეგულირების გეგმის შესაბამისად მისაღებია.

საქართველოს ორგანული კანონის „ადგილობრივი თვითმმართველობის კოდექსის“ 75-ე მუხლის „ბ.ა“ და „ე.ბ“ ქვეპუნქტებისა და „ტექნიკური რეგლამენტის-დასახლებათა ტერიტორიების გამოყენებისა და განაშენიანების რეგულირების ძირითადი დებულებების დამტკიცების თაობაზე“ საქართველოს მთავრობის 2014 წლის 15 იანვრის №59 დადგენილებით დამტკიცებული ტექნიკური რეგლამენტის მე-14 მუხლის პირველი პუნქტისა და „ქ. თბილისის მუნიციპალიტეტის ტერიტორიების გამოყენებისა და განაშენიანების რეგულირების წესების დამტკიცების შესახებ“ ქალაქ თბილისის მუნიციპალიტეტის საკრებულოს 2016 წლის 24 მაისის №14-39 დადგენილებით დამტკიცებული წესების მე-9 მუხლის მე-12 პუნქტის საფუძველზე,

ქალაქ თბილისის მუნიციპალიტეტის მთავრობამ გადაწყვიტა:

1. მოწონებულ იქნეს „დედაქალაქის მიწათსარგებლობის გენერალური გეგმის დამტკიცების შესახებ“ ქალაქ თბილისის მუნიციპალიტეტის საკრებულოს 2019 წლის 15 მარტის №39-18 დადგენილებაში ცვლილების შეტანის თაობაზე“ ქალაქ თბილისის მუნიციპალიტეტის საკრებულოს დადგენილების პროექტი, ამ განკარგულების დანართის შესაბამისად, შემდეგ საკითხებზე:

ა) ქალაქ თბილისში, სოფელ წავკისში; ქალაქი თბილისი, სოფელ ტაბახმელაში არსებულ მიწის ნაკვეთებზე (საკადასტრო კოდები: N81.02.02.740; N81.02.02.738; N01.81.02.294.005; N01.81.02.294.011) ფუნქციური ზონის ცვლილება დამტკიცებული განაშენიანების რეგულირების გეგმის შესაბამისად;

ბ) ქალაქ თბილისში, ტაბახმელაში, სოფელ წავკისში არსებულ მიწის ნაკვეთებზე (საკადასტრო კოდები: N81.02.19.945; N81.02.19.944; N81.02.19.942; N81.02.19.943; N81.02.19.941; N81.02.97.505) ფუნქციური ზონის ცვლილება დამტკიცებული განაშენიანების რეგულირების გეგმის პროექტის შესაბამისად ;

გ) ქალაქ თბილისში, სოფელ დილომში, დიდ დილომში, სოფელი დილომის ტერიტორიაზე, (ნაკვეთი 03/363), (ნაკვეთი 03/363) არსებულ მიწის ნაკვეთებზე (საკადასტრო კოდები: N01.72.14.004.037; N01.72.14.094.499; N01.72.14.004.039; N01.72.14.004.040; N01.72.14.053.413; N01.72.14.004.256) ფუნქციური ზონის ცვლილება დამტკიცებული განაშენიანების რეგულირების გეგმის პროექტის შესაბამისად;

დ) ქალაქ თბილისში, სამგორის რაიონში, ვარკეთილი 3-ის დასახლებაში, IV მიკრორაიონის მიმდებარედ, ვარკეთილსა და თბილისის ზღვას შორის, ხეხილ-სანერგე მეურნეობაში არსებული მიწის ნაკვეთის (საკადასტრო კოდი: N01.19.30.005.024) მიმდებარედ არსებულ ტერიტორიაზე ფუნქციური ზონის ცვლილება დამტკიცებული განაშენიანების რეგულირების გეგმის შესაბამისად;

2. კონტროლი განკარგულების შესრულებაზე დაევალოს ქალაქ თბილისის მუნიციპალიტეტის მერის პირველ მოადგილეს (ვიცე - მერს) ირაკლი ხმაღამეს.

3. ამ განკარგულების გასაჩივრება, დაინტერესებული მხარის მიერ, შესაძლებელია მისთვის განკარგულების გაცნობიდან ერთი თვის ვადაში, თბილისის საქალაქო სასამართლოში (მისამართი: ქ. თბილისი, დავით აღმაშენებლის ხეივანი, №64) საქართველოს კანონმდებლობით დადგენილი წესით.

ქალაქ თბილისის მუნიციპალიტეტის მერი

კახა კალაძე

„დედაქალაქის მიწათსარგებლობის გენერალური გეგმის დამტკიცების შესახებ“ ქალაქ თბილისის მუნიციპალიტეტის საკრებულოს 2019 წლის 15 მარტის №39-18 დადგენილებაში ცვლილების შეტანის თაობაზე“ ქალაქ თბილისის მუნიციპალიტეტის საკრებულოს დადგენილების პროექტის მოწონების თაობაზე“ ქალაქ თბილისის მუნიციპალიტეტის მთავრობის განკარგულების პროექტის განმარტებითი ბარათი

ა) პროექტის მიღების (გამოცემის) მიზეზი/მირითადი დამახასიათებელი ნიშნები:

ქალაქ თბილისის მუნიციპალიტეტის მთავრობა იწონებს „დედაქალაქის მიწათსარგებლობის გენერალური გეგმის დამტკიცების შესახებ“ ქალაქ თბილისის მუნიციპალიტეტის საკრებულოს 2019 წლის 15 მარტის №39-18 დადგენილებაში ცვლილების შეტანის თაობაზე“ ქალაქ თბილისის მუნიციპალიტეტის საკრებულოს დადგენილების პროექტს, შემდეგ საკითხებზე:

ა) ქალაქ თბილისში, სოფელ წავკისში; ქალაქი თბილისი, სოფელ ტაბახმელაში არსებულ მიწის ნაკვეთებზე (საკადასტრო კოდები: N81.02.02.740; N81.02.02.738; N01.81.02.294.005; N01.81.02.294.011) მოთხოვნილია ფუნქციური ზონის ცვლილება დამტკიცებული განაშენიანების რეგულირების გეგმის შესაბამისად;

საპროექტო ტერიტორიაზე, „ქალაქ თბილისში, სოფელ წავკისში; ქალაქ თბილისში, სოფელ ტაბახმელაში არსებულ მიწის ნაკვეთებსა (საკადასტრო კოდები: N81.02.02.740; N81.02.02.738; N01.81.02.294.001-ის ნაწილი) და მიმდებარედ დაურეგისტრირებელ ტერიტორიაზე ინდივიდუალური ერთბინიანი საცხოვრებელი სახლების განაშენიანების რეგულირების გეგმის პროექტის დამტკიცების თაობაზე“ ქალაქ თბილისის მუნიციპალიტეტის საკრებულოს 2024 წლის 14 ივნისის N297 განკარგულება ადგენს ფუნქციურ ზონებსა და სხვა საჭირო ინფრასტრუქტურას.

ზემოაღნიშნულის გათვალისწინებით, ქალაქ თბილისში, სოფელ წავკისში; ქალაქი თბილისი, სოფელ ტაბახმელაში არსებულ მიწის ნაკვეთებზე (საკადასტრო კოდები: N81.02.02.740; N81.02.02.738; N01.81.02.294.005; N01.81.02.294.011) ფუნქციური ზონის ცვლილება დამტკიცებული განაშენიანების რეგულირების გეგმის შესაბამისად მისაღებია;

ბ) ქალაქ თბილისში, ტაბახმელაში, სოფელ წავკისში არსებულ მიწის ნაკვეთებზე (საკადასტრო კოდები: N81.02.19.945; N81.02.19.944; N81.02.19.942; N81.02.19.943; N81.02.19.941;

N81.02.97.505) მოთხოვნილია ფუნქციური ზონის ცვლილება დამტკიცებული განაშენიანების რეგულირების გეგმის პროექტის შესაბამისად;

საპროექტო ტერიტორიაზე, “ ქალაქ თბილისში, ტაბახმელაში, სოფელ წავკისში არსებულ მიწის ნაკვეთებზე (საკადასტრო კოდები: N81.02.19.942; N81.02.19.943; N81.02.19.941; N81.02.97.505; N81.02.19.944; N81.02.19.945) ინდივიდუალური ერთბინიანი საცხოვრებელი სახლების განაშენიანების რეგულირების გეგმის პროექტის დამტკიცების თაობაზე”, ქალაქ თბილისის მუნიციპალიტეტის საკრებულოს 2024 წლის 14 ივნისის N296 განკარგულება ადგენს ფუნქციურ ზონებსა და სხვა საჭირო ინფრასტრუქტურას.

ზემოაღნიშნულის გათვალისწინებით, ქალაქ თბილისში, ტაბახმელაში, სოფელ წავკისში არსებულ მიწის ნაკვეთებზე (საკადასტრო კოდები: N81.02.19.945; N81.02.19.944; N 81.02.19.942; N 81.02.19.943; N 81.02.19.941; N 81.02.97.505) ფუნქციური ზონის ცვლილება დამტკიცებული განაშენიანების რეგულირების გეგმის პროექტის შესაბამისად მისაღებია;

გ) ქალაქ თბილისში, სოფელ დილომში, დიდ დილომში, სოფელი დილომის ტერიტორიაზე, (ნაკვეთი 03/363), (ნაკვეთი 03/363) არსებულ მიწის ნაკვეთებზე (საკადასტრო კოდები: N01.72.14.004.037; N01.72.14.094.499; N 01.72.14.004.039; N 01.72.14.004.040; N 01.72.14.053.413; N 01.72.14.004.256) მოთხოვნილია ფუნქციური ზონის ცვლილება დამტკიცებული განაშენიანების რეგულირების გეგმის პროექტის შესაბამისად;

საპროექტო ტერიტორიაზე, “ ქალაქ თბილისში, სოფელ დილომში, დიდ დილომში; ქალაქ თბილისში, სოფელი დილომის ტერიტორიაზე არსებულ მიწის ნაკვეთებზე (საკადასტრო კოდები: N01.72.14.004.039; N01.72.14.004.037; N01.72.14.094.499; N01.72.14.004.040; N01.72.14.053.413; N01.72.14.004.256) და მიმდებარე დაურეგისტრირებელ ტერიტორიაზე ინდივიდუალური ერთბინიანი საცხოვრებელი სახლების განაშენიანების რეგულირების გეგმის პროექტის მოწონების თაობაზე”, ქალაქ თბილისის მუნიციპალიტეტის საკრებულოს 2024 წლის 14 ივნისის N298 განკარგულება ადგენს ფუნქციურ ზონებსა და სხვა საჭირო ინფრასტრუქტურას.

ზემოაღნიშნულის გათვალისწინებით, ქალაქ თბილისში, სოფელ დილომში, დიდ დილომში, სოფელი დილომის ტერიტორიაზე, (ნაკვეთი 03/363), (ნაკვეთი 03/363) არსებულ მიწის ნაკვეთებზე (საკადასტრო კოდები: N01.72.14.004.037; N01.72.14.094.499; N01.72.14.004.039; N01.72.14.004.040; N01.72.14.053.413; N01.72.14.004.256) ფუნქციური ზონის ცვლილება დამტკიცებული განაშენიანების რეგულირების გეგმის პროექტის შესაბამისად მისაღებია;

დ) ქალაქ თბილისში, სამგორის რაიონში, ვარკეთილი 3-ის დასახლებაში, IV მიკრორაიონის მიმდებარედ, ვარკეთილსა და თბილისის ზღვას შორის, ხეხილ-სანეგრე მეურნეობაში არსებულ მიწის ნაკვეთის (საკადასტრო კოდი: N01.19.30.005.024) მიმდებარედ არსებულ ტერიტორიაზე ფუნქციური ზონის ცვლილება დამტკიცებული განაშენიანების რეგულირების გეგმის შესაბამისად.

საპროექტო ტერიტორიაზე, „ქ. თბილისში, სამგორის რაიონში, ვარკეთილი 3-ის დასახლებაში, IV მიკრორაიონის მიმდებარედ, ვარკეთილსა და თბილისის ზღვას შორის, ხეხილ-სანეგრე მეურნეობაში არსებულ მიწის ნაკვეთებზე ოლიმპიური სოფლის განაშენიანების რეგულირების გეგმის კორექტირებული პროექტის დამტკიცების შესახებ“ ქალაქ თბილისის მუნიციპალიტეტის საკრებულოს 2016 წლის 11 ოქტომბრის N327 განკარგულებით დამტკიცებულ იქნა განაშენიანების რეგულირების გეგმის კორექტირებული პროექტი.

ზემოაღნიშნული დამტკიცებული განაშენიანების რეგულირების გეგმის ფარგლებში, უფლებრივ ნაწილში, არ არის გათვალისწინებული გამწვანებული ტერიტორიების რუკით არსებული ზონირება. შესაბამისად, ქალაქ თბილისის მუნიციპალიტეტის საჯარო სამართლის იურიდიული პირის - ქალაქ თბილისის მუნიციპალიტეტის ტრანსპორტისა და ურბანული განვითარების სააგენტომ ინიციატივით ხორციელდება ზემოაღნიშნული გამწვანებული ტერიტორიების ზონირების მოხსნა განაშენიანების რეგულირების გეგმის სრული არეალის ფარგლებში.

ზემოაღნიშნულის გათვალისწინებით ქალაქ თბილისში, სამგორის რაიონში, ვარკეთილი 3-ის დასახლებაში, IV მიკრორაიონის მიმდებარედ, ვარკეთილსა და თბილისის ზღვას შორის, ხეხილ-სანეგრე მეურნეობაში არსებული მიწის ნაკვეთის (საკადასტრო კოდი: N01.19.30.005.024) მიმდებარედ არსებულ ტერიტორიაზე ფუნქციური ზონის ცვლილება დამტკიცებული განაშენიანების რეგულირების გეგმის შესაბამისად მისაღებია.

ბ) პროექტის ფინანსურ-ეკონომიკური დასაბუთება:

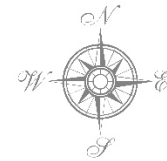
პროექტის მიღება არ გამოიწვევს ბიუჯეტიდან აუცილებელი ხარჯების გამოყოფას, არ მოახდენს გავლენას ქალაქ თბილისის მუნიციპალიტეტის ბიუჯეტის საშემოსავლო და ხარჯვით ნაწილზე.

გ) პროექტის ავტორ(ებ)ი:

პროექტის ავტორია ქალაქ თბილისის მუნიციპალიტეტის საჯარო სამართლის იურიდიული პირი - ქალაქ თბილისის მუნიციპალიტეტის ტრანსპორტისა და ურბანული განვითარების სააგენტო.

დ) პროექტის წარმდგენი:


პროექტის წარმდგენია ქალაქ თბილისის მუნიციპალიტეტის საჯარო სამართლის იურიდიული პირის - ქალაქ თბილისის მუნიციპალიტეტის ტრანსპორტისა და ურბანული განვითარების სააგენტოს უფროსი.



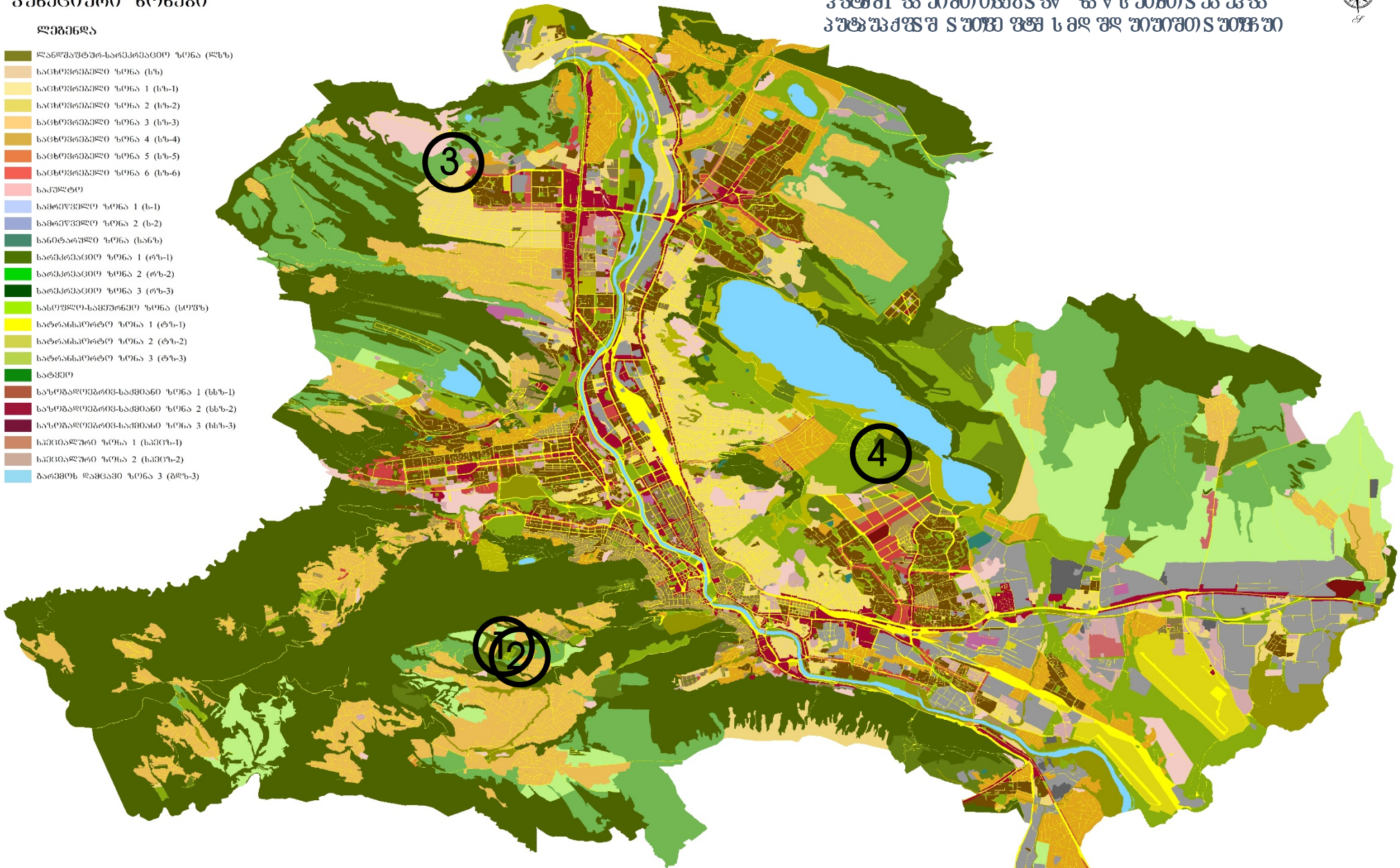
ქვემოთხსენიებული ტერიტორიაზე - კუბანის მდინარეზე და მისი დელტის რეგიონში
კუბანის მდინარის ნაპირების დაცვის და განვითარების პროექტის
კუბანის მდინარის ნაპირების დაცვის და განვითარების პროექტის

ფეხვეთის მუნიციპალიტეტის ტერიტორიის სპეციალური გეგმის დეტალური განმარტების პროექტის საფუძველზე

ქვემოთაღნიშნული ტერიტორიის სპეციალური გეგმის დეტალური განმარტების პროექტის საფუძველზე



- ლეგენდა**
- ღიალურ-მწვანე-საბუნების რეზერვუარი (მ.რ.ს.)
 - სახსრული რეზერვუარი (ს.რ.)
 - სახსრული რეზერვუარი 1 (ს.რ.-1)
 - სახსრული რეზერვუარი 2 (ს.რ.-2)
 - სახსრული რეზერვუარი 3 (ს.რ.-3)
 - სახსრული რეზერვუარი 4 (ს.რ.-4)
 - სახსრული რეზერვუარი 5 (ს.რ.-5)
 - სახსრული რეზერვუარი 6 (ს.რ.-6)
 - საპუბლიკო
 - სამრეწველო რეზერვუარი 1 (ს.რ.-1)
 - სამრეწველო რეზერვუარი 2 (ს.რ.-2)
 - სამრეწველო რეზერვუარი (ს.რ.ს.)
 - სამრეწველო რეზერვუარი 1 (ს.რ.-1)
 - სამრეწველო რეზერვუარი 2 (ს.რ.-2)
 - სამრეწველო რეზერვუარი 3 (ს.რ.-3)
 - სამრეწველო-სამრეწველო რეზერვუარი (ს.რ.ს.)
 - სამრეწველო რეზერვუარი 1 (ს.რ.-1)
 - სამრეწველო რეზერვუარი 2 (ს.რ.-2)
 - სამრეწველო რეზერვუარი 3 (ს.რ.-3)
 - სამრეწველო
 - სამრეწველო-სამრეწველო რეზერვუარი 1 (ს.რ.-1)
 - სამრეწველო-სამრეწველო რეზერვუარი 2 (ს.რ.-2)
 - სამრეწველო-სამრეწველო რეზერვუარი 3 (ს.რ.-3)
 - სამრეწველო რეზერვუარი 1 (ს.რ.-1)
 - სამრეწველო რეზერვუარი 2 (ს.რ.-2)
 - სამრეწველო რეზერვუარი 3 (ს.რ.-3)



ფუნქციური ზონირების ცვლილების მოთხოვნა

ადგილმდებარეობა



- დაინტერესებული პირი: ნოდარ ჭალაგანიძე
- დამკვეთის ინფორმაცია: ნათელა ბალათურია
- მესაკუთრე: ნიკოლოზ ჩხაიძე; ნათელა ბალათურია

მისამართი: ქალაქი თბილისი, სოფელი წავკისი

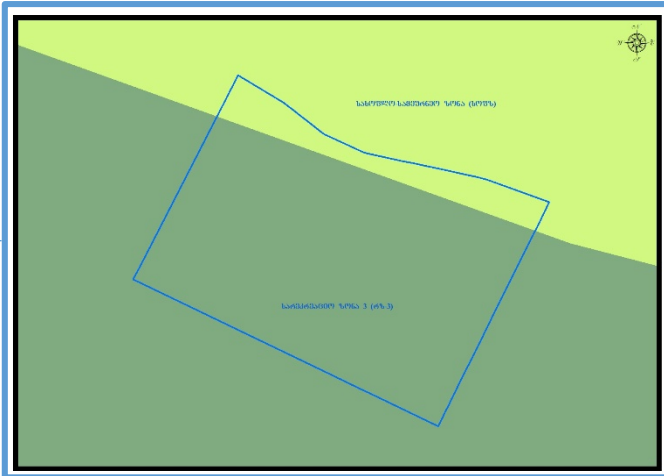
საკადასტრო კოდი : N81.02.02.740 ; 81.02.02.738

მიზნობრიობა: ფუნქციური ზონის ცვლილება დამტკიცებული განაშენიანების რეგულირების გეგმის შესაბამისად;

<https://maps.tbilisi.gov.ge/?orgId=1&objId=457612&lrId=10900#/C=44.7447313-41.6803835@Z=17>

განცხადების ნომერი : N 01240173479-67 (სამსახურებრივი ბარათი: 16-01241711833)

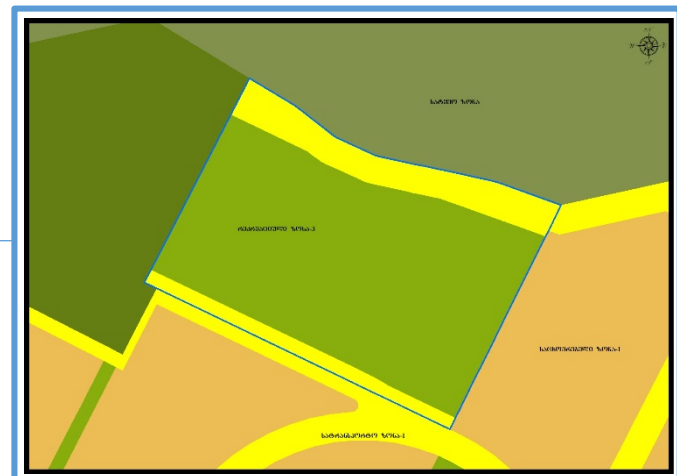
ფუნქციური ზონირება 2014-2018



არსებული ზონირება



მოთხოვნილი ზონირება



მოთხოვნის ტექსტი: დამტკიცებული განაშენიანების რეგულირების გეგმის შესაბამისად ფუნქციური ზონის ცვლილება; ცვლილების საერთო ფართობი: 6892 კვ.მ.

2014-2018 წლის გენერალური გეგმის ფუნქციური ზონირების რუკით ვრცელდებოდა სარეკრეაციო ზონა-3 (რზ-3), სასოფლო-სამეურნეო ზონა (სოფზ)

ზონირების ბალანსი

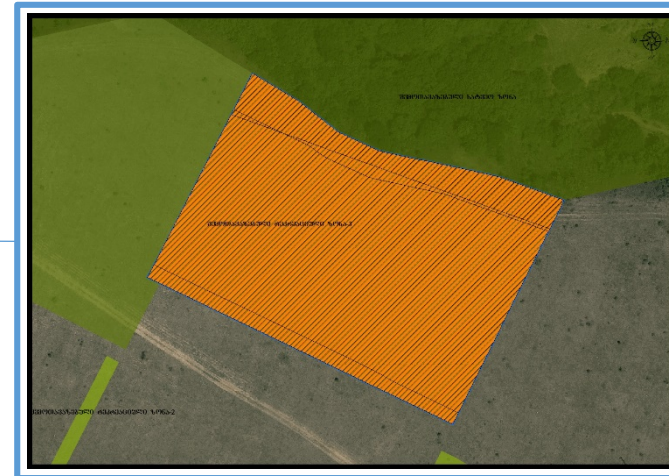
არსებული ზონირება	მოთხოვნილი ზონირება
 სარეკრეაციო ზონა-3 (რზ-3) (6048კვ.მ)	 სარეკრეაციო ზონა-2 (რზ-2) (5501კვ.მ)
 სატყეო ზონა (სატყეო) (844კვ.მ)	 სატრანსპორტო ზონა-1 (ტზ-1) (1391კვ.მ)

ქალაქ თბილისის მუნიციპალიტეტის საჯარო სამართლის იურიდიული პირის - ქალაქ თბილისის მუნიციპალიტეტის ტრანსპორტისა და ურბანული განვითარების სააგენტოს პოზიცია : შესაძლებლად მიაჩნია ფუნქციური ზონის ცვლილება;

არსებული ზონირება



მოთხოვნილი ზონირება



ფუნქციური ზონირების ცვლილების მოთხოვნა

ადგილმდებარეობა



დაინტერესებული პირი: კახაბერ კამკამიძე

დამკვეთის ინფორმაცია: კახაბერ კამკამიძე

მესაკუთრე: მუჰანდ საიელ ჯირეს ალჰამარნეჰ; თარიქ ზიად ხალილ ალმააიაჰ; შპს "ლევანტ რიალ ესთეით"

მისამართი: ქალაქი თბილისი, ტაბახმელა, სოფელი წავკისი

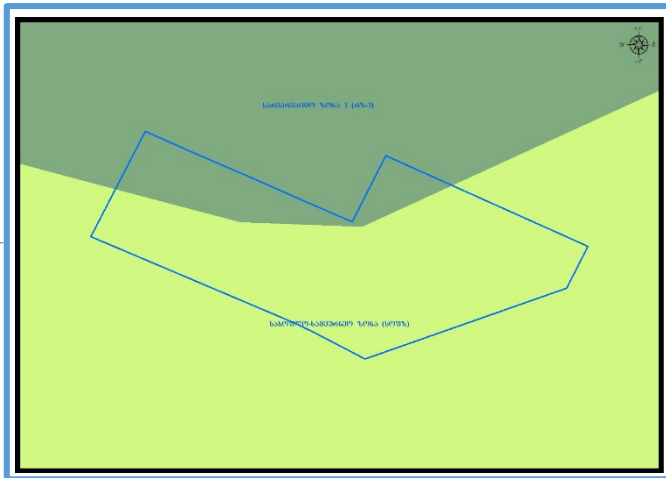
საკადასტრო კოდი : N81.02.19.945, 81.02.19.943, 81.02.19.941, 81.02.97.505, 81.02.19.944,81.02.19.942

მიზნობრიობა: ფუნქციური ზონის ცვლილება დამტკიცებული განაშენიანების რეგულირების გეგმის შესაბამისად;

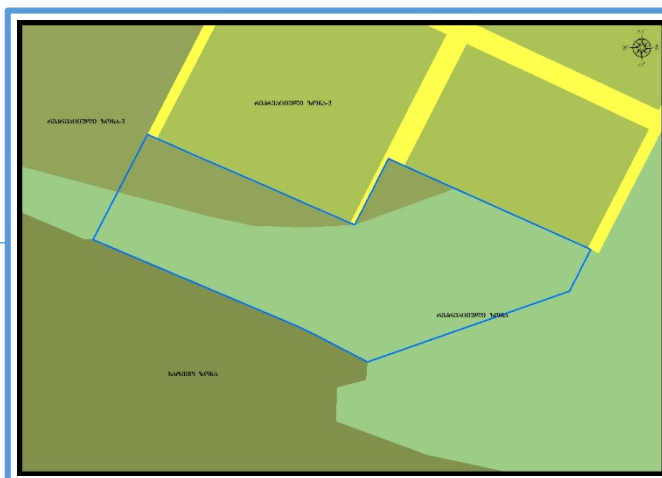
<https://maps.tbilisi.gov.ge/?orgId=1&objId=450020&lrId=10900#/C=44.7475974-41.6756638@Z=17>

განცხადების ნომერი : N 01233403585-67 (სამსახურებრივი ბარათი: 16-01241712107)

ფუნქციური ზონირება 2014-2018



არსებული ზონირება



მოთხოვნილი ზონირება



მოთხოვნის ტექსტი: დამტკიცებული განაშენიანების რეგულირების გეგმის შესაბამისად ფუნქციური ზონის ცვლილება;

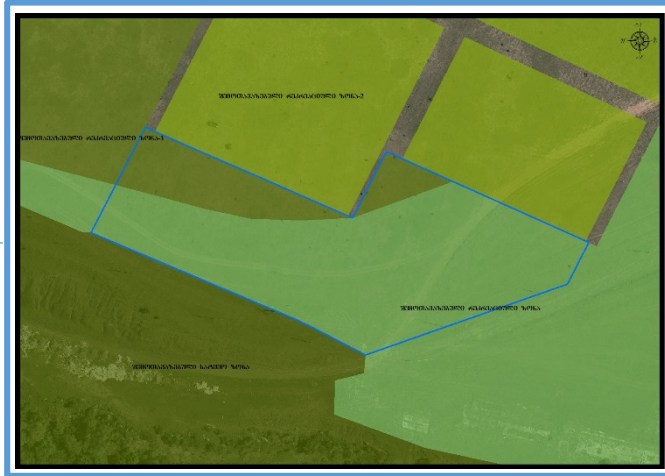
ცვლილების საერთო ფართობი: 11701 კვ.მ.

2014-2018 წლის გენერალური გეგმის ფუნქციური ზონირების რუკით ვრცელდებოდა სარეკრეაციო ზონა-3 (რზ-3), სასოფლო-სამეურნეო ზონა (სოფზ)

არსებული ზონირება	მოთხოვნილი ზონირება
 სარეკრეაციო ზონა (რზ) (9298 _{კვ.მ})	 სარეკრეაციო ზონა-2 (რზ-2) (10179 _{კვ.მ})
 სარეკრეაციო ზონა-3 (რზ-3) (2401 _{კვ.მ})	 სატრანსპორტო ზონა-1 (ტზ-1) (1522 _{კვ.მ})
 სატყეო ზონა (სატყეო) (2 _{კვ.მ})	

ქალაქ თბილისის მუნიციპალიტეტის საჯარო სამართლის იურიდიული პირის - ქალაქ თბილისის მუნიციპალიტეტის ტრანსპორტისა და ურბანული განვითარების სააგენტოს პოზიცია : შესაძლებლად მიაჩნია ფუნქციური ზონის ცვლილება;

არსებული ზონირება



მოთხოვნილი ზონირება



ფუნქციური ზონირების ცვლილების მოთხოვნა

ადგილმდებარეობა



დაინტერესებული პირი: გივი კახაბრიშვილი

დამკვეთის ინფორმაცია: ზვიად ზაკუტაშვილი

მესაკუთრე: თამარი ჟამუტაშვილი; ვაინაბი ქაქუთია; ზაქარია მაჭავარიანი; ზვიად ზაკუტაშვილი; ქალაქ თბილისის მუნიციპალიტეტი;

მისამართი: ქალაქი თბილისი, სოფელი დილომი, დიდი დილომი

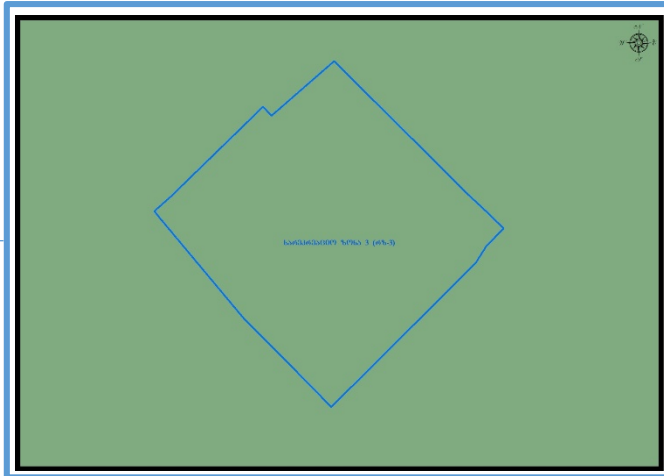
საკადასტრო კოდი : N01.72.14.004.037, 01.72.14.094.499, 01.72.14.004.039, 01.72.14.004.040, 01.72.14.053.413, 01.72.14.004.256

მიზნობრიობა: ფუნქციური ზონის ცვლილება დამტკიცებული განაშენიანების რეგულირების გეგმის შესაბამისად;

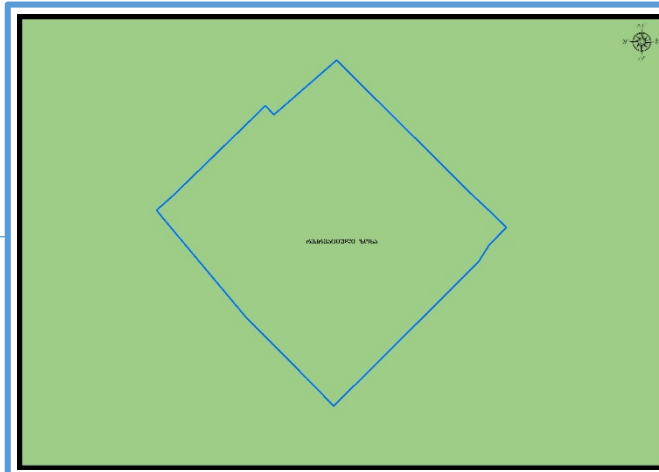
<https://maps.tbilisi.gov.ge/?orgId=1&objId=455115&lrid=10900#/C=44.7306641-41.7975016@Z=17>

განცხადების ნომერი : N 01240243650-67 (სამსახურეობრივი ბარათი: 16-012417232)

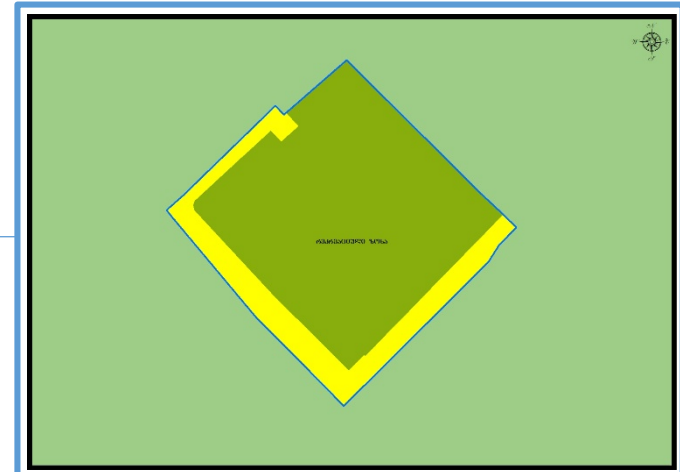
ფუნქციური ზონირება 2014-2018



არსებული ზონირება



მოთხოვნილი ზონირება



მოთხოვნის ტექსტი: დამტკიცებული განაშენიანების რეგულირების გეგმის შესაბამისად ფუნქციური ზონის ცვლილება; ცვლილების საერთო ფართობი: 13028 კვ.მ.
2014-2018 წლის გენერალური გეგმის ფუნქციური ზონირების რუკით ვრცელდებოდა სარეკრეაციო ზონა-3 (რზ-3)

არსებული ზონირება	მოთხოვნილი ზონირება
 სარეკრეაციო ზონა (რზ) (13028კვ.მ)	 სარეკრეაციო ზონა-2 (რზ-2) (10176კვ.მ)  სატრანსპორტო ზონა-1 (ტზ-1) (2852კვ.მ)

ქალაქ თბილისის მუნიციპალიტეტის საჯარო სამართლის იურიდიული პირის - ქალაქ თბილისის მუნიციპალიტეტის ტრანსპორტისა და ურბანული განვითარების სააგენტოს პოზიცია : შესაძლებლად მიაჩნია ფუნქციური ზონის ცვლილება;

არსებული ზონირება



მოთხოვნილი ზონირება



ადგილმდებარეობა



დაინტერესებული პირი: ქალაქ თბილისის მუნიციპალიტეტის საჯარო სამართლის იურიდიულ პირი ტრანსპორტისა და ურბანული განვითარების სააგენტო

მისამართი: ქალაქ თბილისში, სამგორის რაიონში, ვარკეთილი 3-ის დასახლებაში, IV მიკრორაიონის მიმდებარედ, ვარკეთილსა და თბილისის ზღვას შორის, ხეხილ-სანერგე მეურნეობაში

საკადასტრო კოდი: N01.19.30.005.024 მიმდებარედ არსებული ტერიტორია

მიზნობრიობა: ფუნქციური ზონის ცვლილება დამტკიცებული განაშენიანების რეგულირების გეგმის შესაბამისად.

<https://maps.tbilisi.gov.ge/#/C=44.8630573-41.7166472@Z=16>

განცხადების ნომერი: N16-012418098

ფუნქციური ზონირება 2014-2018



არსებული ზონირება














მოთხოვნილი ზონირება



მოთხოვნის ტექსტი: დამტკიცებული განაშენიანების რეგულირების გეგმის შესაბამისად ფუნქციური ზონის ცვლილება;

ცვლილების საერთო ფართობი: 1697973 კვ.მ.

2014-2018 წლის გენერალური გეგმის ფუნქციური ზონირების რუკით ვრცელდებოდა საცხოვრებელი ზონა-2 (სზ-2), საცხოვრებელი ზონა-3 (სზ-3), საზოგადოებრივ-საქმიანი ზონა-2 (სსზ-2), საზოგადოებრივ-საქმიანი ზონა-3 (სსზ-3), სარეკრეაციო ზონა-2 (რზ-2), სარეკრეაციო ზონა-3 (რზ-3), სატრანსპორტო ზონა-1 (ტზ-1), სპეციალური ზონა-1 (სპზ-1).

არსებული ზონირება	მოთხოვნილი ზონირება
 სარეკრაციო ზონა-3 (რზ-3) (473876კვ.მ)	 საცხოვრებელი ზონა (სზ) (43კვ.მ)
 სარეკრაციო ზონა-1 (რზ-1) (118510კვ.მ)	 საცხოვრებელი ზონა-2 (სზ-2) (320233კვ.მ)
 სარეკრაციო ზონა-2 (რზ-2) (1089888კვ.მ)	 საცხოვრებელი ზონა-3 (სზ-3) (509647კვ.მ)
 ლანდშაფტურ-სარეკრაციო ზონა (ლსზ) (15699კვ.მ.)	 საზოგადოებრივ-საქმიანი ზონა-1 (სსზ-1) (279135კვ.მ)
	 საზოგადოებრივ-საქმიანი ზონა-3 (სსზ-3) (152133კვ.მ)
	 სატრანსპორტო ზონა-1 (ტზ-1) (414269კვ.მ)
	 სპეციალური ზონა-1 (სპეცზ-1) (22513კვ.მ)

ქალაქ თბილისის მუნიციპალიტეტის საჯარო სამართლის იურიდიული პირის - ქალაქ თბილისის მუნიციპალიტეტის ტრანსპორტისა და ურბანული განვითარების სააგენტოს პოზიცია : შესაძლებლად მიაჩნია ფუნქციური ზონის ცვლილება;

არსებული ზონირებისა და გამწვანების ფენა



არსებული ფუნქციური ზონა რჩება უცვლელი

