



განმცხადებელი (დაინტერესებული პირი)

ქალაქ თბილისის მუნიციპალიტეტის მერია
მისამართი: შარტავას ქ. 7ა
საკონტაქტო ინფორმაცია: (+995 32) 2 72 22 22;
განცხადების N: 01-0124166861 განცხადების თარიღი: 14.06.2024
ხელმოწერილი: კახა კალაძე თანამდებობა: მერი

განცხადება/რომენკლატურა

ქალაქ თბილისის მუნიციპალიტეტის საკრებულო
თავისუფალი განცხადება

მოთხოვნის ტექსტი

2024 წლის 13 ივნისის N24.1035.1153 განკარგულებით მონონებული მთავრობის თანხმობები საკრებულოში გადაგზავნილი (გრგ)

დამატებითი ინფორმაცია

- ფურცლების რაოდენობა: 0
- დანართი: -
- პასუხის გაცემის ფორმა:





ქალაქ თბილისის მუნიციპალიტეტის მერი



წერილის ნომერი: **01-0124166861**
თარიღი: **14/06/2024**

ადრესატი: ქალაქ თბილისის მუნიციპალიტეტის საკრებულო
მისამართი: თავისუფლების მოედანი N2

ქალაქ თბილისის მუნიციპალიტეტის საკრებულოს თავმჯდომარეს
ბატონ გიორგი ტყემალაძეს

ბატონო გიორგი,

ქალაქ თბილისის მუნიციპალიტეტის საჯარო სამართლის იურიდიული პირის - ქალაქ თბილისის მუნიციპალიტეტის ტრანსპორტისა და ურბანული განვითარების სააგენტოში წარდგენილი ნომბრის N01233183629-67 განცხადებით (სამსახურეობრივი ბარათი: N16-01241561719); N0124067342-67 განცხადებით (სამსახურეობრივი ბარათი: N16-01241563588) განცხადებით ქ. თბილისის ტერიტორიაზე დედაქალაქის მიწათსარგებლობის გენერალური გეგმით დამტკიცებული ფუნქციური ზონის ცვლილება. აღნიშნული საკითხები „ქ. თბილისის მუნიციპალიტეტის ტერიტორიების გამოყენებისა და განაშენიანების რეგულირების წესების დამტკიცების შესახებ“ ქალაქ თბილისის მუნიციპალიტეტის საკრებულოს 2016 წლის 24 მაისის №14-39 დადგენილების მე-9 მუხლის მე-9, მე-10, მე-12 პუნქტების თანახმად, განხილულია ქალაქ თბილისის მუნიციპალიტეტის მთავრობის მიერ და მოწონებული იქნა 2024 წლის 13 ივნისის N24.1035.1153 განკარგულებით.

„ქ.თბილისის მუნიციპალიტეტის ტერიტორიების გამოყენებისა და განაშენიანების რეგულირების წესების დამტკიცების შესახებ“ ქალაქ თბილისის მუნიციპალიტეტის საკრებულოს 2016 წლის 24 მაისის №14-39 დადგენილების მე-9 მუხლის მე-12 და მე-13 პუნქტების შესაბამისად, განსახილველად გიგზავნით, „დედაქალაქის მიწათსარგებლობის გენერალური გეგმის დამტკიცების შესახებ“ ქალაქ თბილისის მუნიციპალიტეტის საკრებულოს 2019 წლის 15 მარტის N39-18 დადგენილებაში ცვლილების შეტანის თაობაზე ქ. თბილისის მუნიციპალიტეტის საკრებულოს დადგენილების პროექტს.

დანართი:

1. ქალაქ თბილისის მუნიციპალიტეტის მთავრობის 2024 წლის 13 ივნისის N24.1035.1153 განკარგულება - 3 ფურცელი;

2. „დედაქალაქის მიწათსარგებლობის გენერალური გეგმის დამტკიცების შესახებ“ ქალაქ თბილისის მუნიციპალიტეტის საკრებულოს 2019 წლის 15 მარტის N39-18 დადგენილებაში ცვლილების შეტანის თაობაზე ქალაქ თბილისის საკრებულოს დადგენილების პროექტი - 2 ფურცელი;

3. „დედაქალაქის მიწათსარგებლობის გენერალური გეგმის დამტკიცების შესახებ“ ქალაქ თბილისის მუნიციპალიტეტის საკრებულოს 2019 წლის 15 მარტის N39-18 დადგენილებაში ცვლილების შეტანის თაობაზე ქალაქ თბილისის მუნიციპალიტეტის საკრებულოს დადგენილების პროექტის

განმარტებითი ბარათი -2 ფურცელი;

4. პრეზენტაცია 6 - ფურცელი.

კახა კალაძე

ქალაქ თბილისის მუნიციპალიტეტის მერი

გამოყენებულია კვალიფიციური
ელექტრონული ხელმოწერა/
ელექტრონული შტამპი





ქალაქ თბილისის მუნიციპალიტეტის მთავრობა



განკარგულება - N 24.1035.1153
13 / ივნისი / 2024 წ.

„დედაქალაქის მიწათსარგებლობის გენერალური გეგმის დამტკიცების შესახებ“ ქალაქ თბილისის მუნიციპალიტეტის საკრებულოს 2019 წლის 15 მარტის N39-18 დადგენილებაში ცვლილების შეტანის თაობაზე“ ქალაქ თბილისის მუნიციპალიტეტის საკრებულოს დადგენილების პროექტის მოწონების შესახებ

ქალაქ თბილისის მუნიციპალიტეტის მთავრობა განიხილავს შემდეგ საკითხებს:

ა) 2023 წლის 14 ნოემბრის N01233183629-67 განცხადებით (სამსახურეობრივი ბარათი: N16-01241561719) ბესიკ მუავანაძემ და ნინო წიქარაძემ (პ/ნ N61003006734, პ/ნ N20001011007) მოითხოვეს ქალაქ თბილისში, სოფელ თხინვალაში არსებულ მიწის ნაკვეთებსა (საკადასტრო კოდები: N72.16.15.695; N72.16.23.885; N72.16.15.836; N72.16.15.743; N72.16.15.696; N72.16.15.854; N72.16.23.892; N72.16.15.832) და მიმდებარე დაურეგისტრირებელ ტერიტორიაზე ფუნქციური ზონის ცვლილება დამტკიცებული განაშენიანების რეგულირების გეგმის შესაბამისად;

ბ) 2024 წლის 7 მარტის N0124067342-67 განცხადებით (სამსახურეობრივი ბარათი: N16-01241563588) ლაშა პაპაშვილმა (პ/ნ 01008006654) მოითხოვა ქალაქ თბილისში, ჰეიდარ ალიევის ხანაპირო N9-ში არსებულ მიწის ნაკვეთზე (საკადასტრო კოდები: N01.10.13.016.072) ფუნქციური ზონის ცვლილება დამტკიცებული განაშენიანების რეგულირების გეგმის პროექტის შესაბამისად.

საქმისათვის არსებითი მნიშვნელობის მქონე გარემოებების შესწავლის შედეგად დადგინდა:

ა) ქალაქ თბილისში, სოფელ თხინვალაში არსებულ მიწის ნაკვეთებსა (საკადასტრო კოდები: N72.16.15.695; N72.16.23.885; N72.16.15.836; N72.16.15.743; N72.16.15.696; N72.16.15.854; N72.16.23.892; N72.16.15.832) და მიმდებარე დაურეგისტრირებელ ტერიტორიაზე მოთხოვნილია ფუნქციური ზონის ცვლილება დამტკიცებული განაშენიანების რეგულირების გეგმის შესაბამისად;

საპროექტო ტერიტორიაზე, „ქალაქ თბილისში, სოფელ თხინვალაში არსებულ მიწის ნაკვეთებსა (საკადასტრო კოდები: N72.16. 15.743; N72.16.15.832; N72.16.15.695; N72.16. 15.696; N72.16.23.885; N72.16.23.892; N72.16.15.854; N72.16.15.836) და მიმდებარე დაურეგისტრირებელ ტერიტორიაზე ინდივიდუალური ერთბინიანი საცხოვრებელი სახლების განაშენიანების რეგულირების გეგმის პროექტის დამტკიცების თაობაზე“ ქალაქ თბილისის მუნიციპალიტეტის საკრებულოს 2024 წლის 24 მაისის N258 განკარგულება ადგენს ფუნქციურ ზონებსა და სხვა საჭირო ინფრასტრუქტურას.

მოთხოვნილი სახით ფუნქციური ზონის ცვლილების შემდგომ, რუკაში წარმოქმნილი ხარვეზის



გასწორების მიზნით, საპროექტო ტერიტორიის მიღმა, დაურეგისტრირებელ ტერიტორიაზე ქალაქ თბილისის მუნიციპალიტეტის საჯარო სამართლის იურიდიული პირის - ქალაქ თბილისის მუნიციპალიტეტის ტრანსპორტისა და ურბანული განვითარების სააგენტოს ინიციატივით ხორციელდება საცხოვრებელი ზონა 1-ის (სზ-1) სატრანსპორტო ზონა 1-ით (ტზ-1) ცვლილება.

ზემოაღნიშნულის გათვალისწინებით, ქალაქ თბილისში, სოფელ თხინვალაში არსებულ მიწის ნაკვეთებსა (საკადასტრო კოდები: N72.16.15.695; N72.16.23.885; N72.16.15.836; N72.16.15.743; N72.16.15.696; N72.16.15.854; N72.16.23.892; N72.16.15.832) და მიმდებარე დაურეგისტრირებელ ტერიტორიაზე ფუნქციური ზონის ცვლილება დამტკიცებული განაშენიანების რეგულირების გეგმის შესაბამისად, ასევე, საპროექტო ტერიტორიის მიღმა, დაურეგისტრირებელ ტერიტორიაზე საცხოვრებელი ზონა 1-ის (სზ-1) სატრანსპორტო ზონა 1-ით (ტზ-1) ცვლილება მისაღებია;

ბ) ქალაქ თბილისში, ჰეიდარ ალიევის სანაპირო N9-ში არსებულ მიწის ნაკვეთზე (საკადასტრო კოდები: N01.10.13.016.072) ფუნქციური ზონის ცვლილება დამტკიცებული განაშენიანების რეგულირების გეგმის პროექტის შესაბამისად;

საპროექტო ტერიტორიაზე, „ქალაქ თბილისში, ჰეიდარ ალიევის სანაპირო N9-ში არსებულ მიწის ნაკვეთზე (საკადასტრო კოდი: N01.10.13.016.072) მრავალფუნქციური კომპლექსის განაშენიანების რეგულირების გეგმის პროექტის დამტკიცების თაობაზე“, ქალაქ თბილისის მუნიციპალიტეტის საკრებულოს 2024 წლის 24 მაისის N251 განკარგულება ადგენს ფუნქციურ ზონებსა და სხვა საჭირო ინფრასტრუქტურას.

ზემოაღნიშნულის გათვალისწინებით, ქალაქ თბილისში, ჰეიდარ ალიევის სანაპირო N9-ში არსებულ მიწის ნაკვეთზე (საკადასტრო კოდები: N01.10.13.016.072) ფუნქციური ზონის ცვლილება დამტკიცებული განაშენიანების რეგულირების გეგმის პროექტის შესაბამისად მისაღებია.

საქართველოს ორგანული კანონის „ადგილობრივი თვითმმართველობის კოდექსის“ 75-ე მუხლის „ბ.ა“ და „ე.ბ“ ქვეპუნქტებისა და „ტექნიკური რეგლამენტის-დასახლებათა ტერიტორიების გამოყენებისა და განაშენიანების რეგულირების ძირითადი დებულებების დამტკიცების თაობაზე“ საქართველოს მთავრობის 2014 წლის 15 იანვრის N59 დადგენილებით დამტკიცებული ტექნიკური რეგლამენტის მე-14 მუხლის პირველი პუნქტისა და „ქ. თბილისის მუნიციპალიტეტის ტერიტორიების გამოყენებისა და განაშენიანების რეგულირების წესების დამტკიცების შესახებ“ ქალაქ თბილისის მუნიციპალიტეტის საკრებულოს 2016 წლის 24 მაისის N14-39 დადგენილებით დამტკიცებული წესების მე-9 მუხლის მე-12 პუნქტის საფუძველზე,

ქალაქ თბილისის მუნიციპალიტეტის მთავრობამ გადაწყვიტა:

1. მოწონებულ იქნეს „დედაქალაქის მიწათსარგებლობის გენერალური გეგმის დამტკიცების შესახებ“ ქალაქ თბილისის მუნიციპალიტეტის საკრებულოს 2019 წლის 15 მარტის N39-18 დადგენილებაში ცვლილების შეტანის თაობაზე“ ქალაქ თბილისის მუნიციპალიტეტის საკრებულოს დადგენილების პროექტი, ამ განკარგულების დანართის შესაბამისად, შემდეგ საკითხებზე:

ა) ქალაქ თბილისში, სოფელ თხინვალაში არსებულ მიწის ნაკვეთებსა (საკადასტრო კოდები: N72.16.15.695; N72.16.23.885; N72.16.15.836; N72.16.15.743; N72.16.15.696; N72.16.15.854; N72.16.23.892; N72.16.15.832) და მიმდებარე დაურეგისტრირებელ ტერიტორიაზე ფუნქციური ზონის ცვლილება დამტკიცებული განაშენიანების რეგულირების გეგმის შესაბამისად, ასევე, საპროექტო ტერიტორიის მიღმა, დაურეგისტრირებელ ტერიტორიაზე საცხოვრებელი ზონა 1-ის (სზ-1) სატრანსპორტო ზონა 1-ით (ტზ-1) ცვლილება;

ბ) ქალაქ თბილისში, ჰეიდარ ალიევის სანაპირო N9-ში არსებულ მიწის ნაკვეთზე (საკადასტრო კოდები: N01.10.13.016.072) ფუნქციური ზონის ცვლილება დამტკიცებული განაშენიანების რეგულირების გეგმის პროექტის შესაბამისად;

2. კონტროლი განკარგულების შესრულებაზე დაევალოს ქალაქ თბილისის მუნიციპალიტეტის მერის პირველ მოადგილეს (ვიცე - მერი) ირაკლი ხმაღაძეს.

3. ამ განკარგულების გასაჩივრება, დაინტერესებული მხარის მიერ, შესაძლებელია მისთვის განკარგულების გაცნობიდან ერთი თვის ვადაში, თბილისის საქალაქო სასამართლოში (მისამართი: ქ.თბილისი, დავით აღმაშენებლის ხეივანი N64), საქართველოს კანონმდებლობით დადგენილი წესით.

ქალაქ თბილისის მუნიციპალიტეტის მერი



კახა კალაძე

„დედაქალაქის მიწათსარგებლობის გენერალური გეგმის დამტკიცების შესახებ“ ქალაქ თბილისის მუნიციპალიტეტის საკრებულოს 2019 წლის 15 მარტის №39-18 დადგენილებაში ცვლილების შეტანის თაობაზე“ ქალაქ თბილისის მუნიციპალიტეტის საკრებულოს დადგენილების პროექტის მოწონების თაობაზე“ ქალაქ თბილისის მუნიციპალიტეტის მთავრობის განკარგულების პროექტის განმარტებითი ბარათი

ა) პროექტის მიღების (გამოცემის) მიზეზი/მირითადი დამახასიათებელი ნიშნები:

ქალაქ თბილისის მუნიციპალიტეტის მთავრობა იწონებს „დედაქალაქის მიწათსარგებლობის გენერალური გეგმის დამტკიცების შესახებ“ ქალაქ თბილისის მუნიციპალიტეტის საკრებულოს 2019 წლის 15 მარტის №39-18 დადგენილებაში ცვლილების შეტანის თაობაზე“ ქალაქ თბილისის მუნიციპალიტეტის საკრებულოს დადგენილების პროექტს, შემდეგ საკითხებზე:

ა) ქალაქ თბილისში, სოფელ თხინვალაში არსებულ მიწის ნაკვეთებსა (საკადასტრო კოდები: N72.16.15.695; N72.16.23.885; N72.16.15.836; N72.16.15.743; N72.16.15.696; N72.16.15.854; N72.16.23.892; N72.16.15.832) და მიმდებარე დაურეგისტრირებელ ტერიტორიაზე მოთხოვნილია ფუნქციური ზონის ცვლილება დამტკიცებული განაშენიანების რეგულირების გეგმის შესაბამისად;

საპროექტო ტერიტორიაზე, „ქალაქ თბილისში, სოფელ თხინვალაში არსებულ მიწის ნაკვეთებსა (საკადასტრო კოდები: N72.16. 15.743; N72.16.15.832; N72.16.15.695; N72.16. 15.696; N72.16.23.885; N72.16.23.892; N72.16.15.854; N72.16.15.836) და მიმდებარე დაურეგისტრირებელ ტერიტორიაზე ინდივიდუალური ერთბინიანი საცხოვრებელი სახლების განაშენიანების რეგულირების გეგმის პროექტის დამტკიცების თაობაზე“ ქალაქ თბილისის მუნიციპალიტეტის საკრებულოს 2024 წლის 24 მაისის N258 განკარგულება ადგენს ფუნქციურ ზონებსა და სხვა საჭირო ინფრასტრუქტურას.

მოთხოვნილი სახით ფუნქციური ზონის ცვლილების შემდგომ, რუკაში წარმოქმნილი ხარვეზის გასწორების მიზნით, საპროექტო ტერიტორიის მიღმა, დაურეგისტრირებელ ტერიტორიაზე ქალაქ თბილისის მუნიციპალიტეტის საჯარო სამართლის იურიდიული პირის - ქალაქ თბილისის მუნიციპალიტეტის ტრანსპორტისა და ურბანული განვითარების სააგენტოს ინიციატივით ხორციელდება საცხოვრებელი ზონა 1-ის (სზ-1) სატრანსპორტო ზონა 1-ით (ტზ-1) ცვლილება.

ზემოაღნიშნულის გათვალისწინებით, ქალაქ თბილისში, სოფელ თხინვალაში არსებულ მიწის ნაკვეთებსა (საკადასტრო კოდები: N72.16.15.695; N72.16.23.885; N72.16.15.836; N72.16.15.743; N72.16.15.696; N72.16.15.854; N72.16.23.892; N72.16.15.832) და მიმდებარე დაურეგისტრირებელ ტერიტორიაზე ფუნქციური ზონის ცვლილება დამტკიცებული განაშენიანების რეგულირების გეგმის შესაბამისად, ასევე, საპროექტო ტერიტორიის მიღმა, დაურეგისტრირებელ ტერიტორიაზე საცხოვრებელი ზონა 1-ის (სზ-1) სატრანსპორტო ზონა 1-ით (ტზ-1) ცვლილება მისაღებია;

ბ) ქალაქ თბილისში, ჰეიდარ ალიევის სანაპირო, N9-ში არსებულ მიწის ნაკვეთზე (საკადასტრო კოდები: N01.10.13.016.072) ფუნქციური ზონის ცვლილება დამტკიცებული განაშენიანების რეგულირების გეგმის პროექტის შესაბამისად;

საპროექტო ტერიტორიაზე, "ქალაქ თბილისში, ჰეიდარ ალიევის სანაპირო N9-ში არსებულ მიწის ნაკვეთზე (საკადასტრო კოდი: N01.10.13.016.072) მრავალფუნქციური კომპლექსის განაშენიანების რეგულირების გეგმის პროექტის დამტკიცების თაობაზე", ქალაქ თბილისის მუნიციპალიტეტის საკრებულოს 2024 წლის 24 მაისის N251 განკარგულება ადგენს ფუნქციურ ზონებსა და სხვა საჭირო ინფრასტრუქტურას.

ზემოაღნიშნულის გათვალისწინებით, ქალაქ თბილისში, ჰეიდარ ალიევის სანაპირო, N9-ში არსებულ მიწის ნაკვეთზე (საკადასტრო კოდები: N01.10.13.016.072) ფუნქციური ზონის ცვლილება დამტკიცებული განაშენიანების რეგულირების გეგმის პროექტის შესაბამისად მისაღებია;

ბ) პროექტის ფინანსურ-ეკონომიკური დასაბუთება:

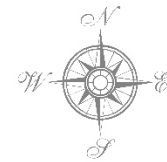
პროექტის მიღება არ გამოიწვევს ბიუჯეტიდან აუცილებელი ხარჯების გამოყოფას, არ მოახდენს გავლენას ქალაქ თბილისის მუნიციპალიტეტის ბიუჯეტის საშემოსავლო და ხარჯვით ნაწილზე.

გ) პროექტის ავტორ(ებ)ი:

პროექტის ავტორია ქალაქ თბილისის მუნიციპალიტეტის საჯარო სამართლის იურიდიული პირი - ქალაქ თბილისის მუნიციპალიტეტის ტრანსპორტისა და ურბანული განვითარების სააგენტო.

დ) პროექტის წარმდგენი:

პროექტის წარმდგენია ქალაქ თბილისის მუნიციპალიტეტის საჯარო სამართლის იურიდიული პირის - ქალაქ თბილისის მუნიციპალიტეტის ტრანსპორტისა და ურბანული განვითარების სააგენტოს უფროსი.




ქვემოთხსენიებული ტერიტორიაზე - კუბანის მდინარეზე და მისი დელტის რეგიონში
კუბანის მდინარის ნაპირების დაცვის და განვითარების პროექტის
კუბანის მდინარის ნაპირების დაცვის და განვითარების პროექტის

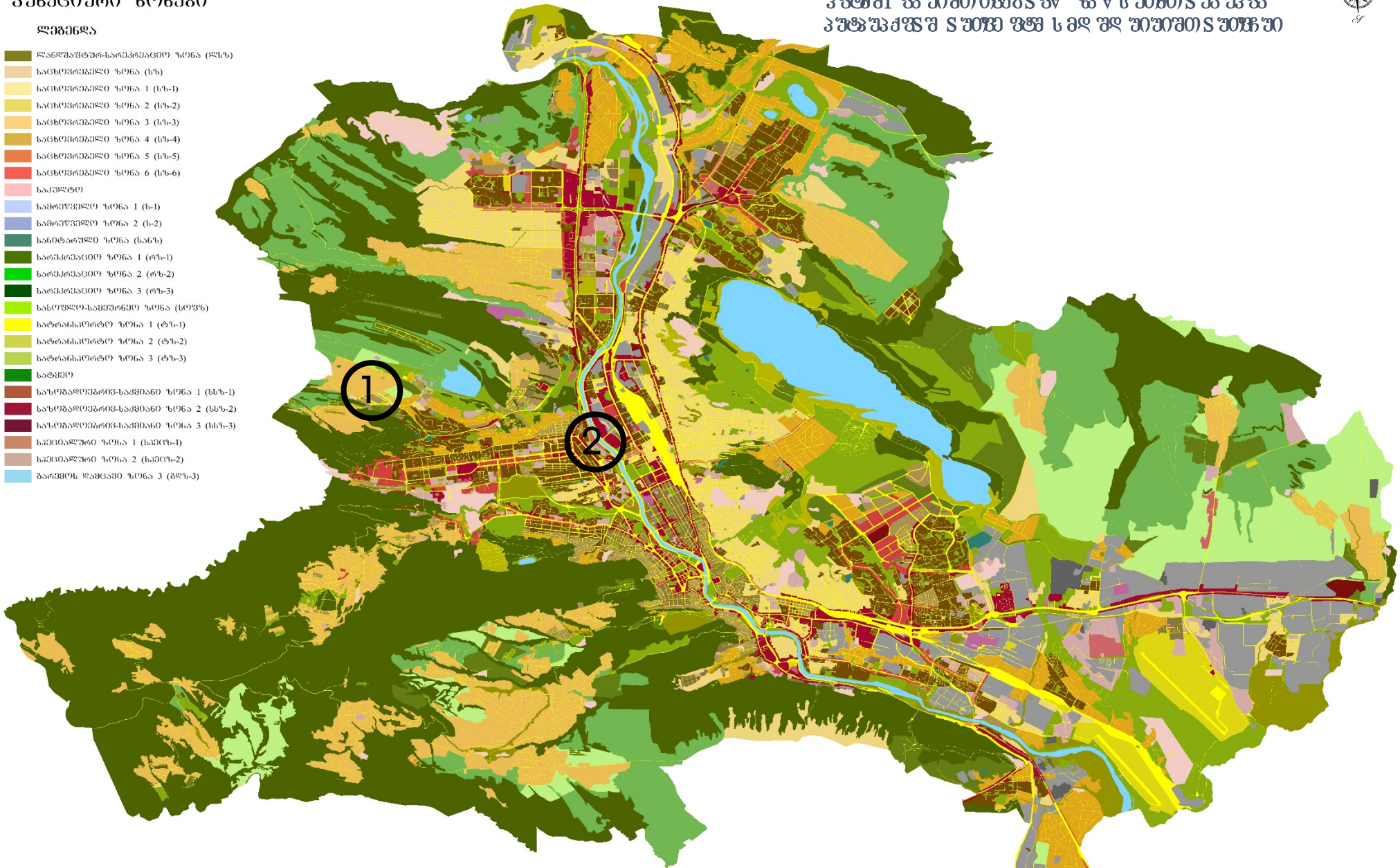


ფეხვეთის მუნიციპალიტეტის ტერიტორიის სპეციალური გეგმის დეტალური განმარტების პროექტის საფუძველზე

ქვემოთაღნიშნული ტერიტორიის სპეციალური გეგმის დეტალური განმარტების პროექტის საფუძველზე



- ლეგენდა**
- დანარჩენი ტერიტორიის სპეციალური გეგმა (მსგ)
 - საცხოვრებელი გეგმა (სს)
 - საცხოვრებელი გეგმა 1 (სს-1)
 - საცხოვრებელი გეგმა 2 (სს-2)
 - საცხოვრებელი გეგმა 3 (სს-3)
 - საცხოვრებელი გეგმა 4 (სს-4)
 - საცხოვრებელი გეგმა 5 (სს-5)
 - საცხოვრებელი გეგმა 6 (სს-6)
 - საკულტო
 - სამრეწველო გეგმა 1 (ს-1)
 - სამრეწველო გეგმა 2 (ს-2)
 - საინტენსიური გეგმა (საინ)
 - საინტენსიური გეგმა 1 (სინ-1)
 - საინტენსიური გეგმა 2 (სინ-2)
 - საინტენსიური გეგმა 3 (სინ-3)
 - სასოფლო-სამეურნეო გეგმა (სსოფს)
 - სატრანსპორტო გეგმა 1 (ტს-1)
 - სატრანსპორტო გეგმა 2 (ტს-2)
 - სატრანსპორტო გეგმა 3 (ტს-3)
 - სატყეო
 - საზოგადოებრივი-სამხიანი გეგმა 1 (სსზ-1)
 - საზოგადოებრივი-სამხიანი გეგმა 2 (სსზ-2)
 - საზოგადოებრივი-სამხიანი გეგმა 3 (სსზ-3)
 - სამედიკალური გეგმა 1 (სამე-1)
 - სამედიკალური გეგმა 2 (სამე-2)
 - ბავშვთა დახმავი გეგმა 3 (ბშ-3)



ადგილმდებარეობა



დაინტერესებული პირი: ანა ხუროძე

დამკვეთის ინფორმაცია: ბესიკ მჟავანაძე, ნინო წიქარაძე
მესაკუთრე: ნინო ჩოხელი; ბერტა ჭანტურია; ჯანგული ჩოხელი; თამარ ჩოხელი; თემურ ნინიკაშვილი; გრიგოლ ვასაძე; ბესიკ მჟავანაძე; გიორგი გიორგაძე; ნინო წიქარაძე; თამთა ჯაფარიძე;

მისამართი: ქალაქი თბილისი, სოფელი თხინვალა

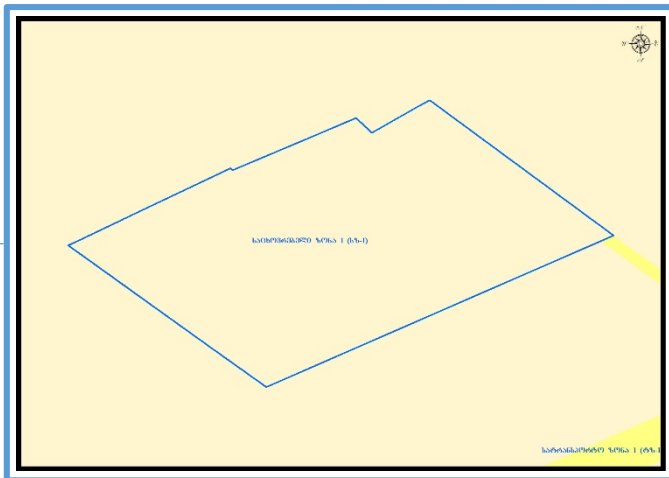
საკადასტრო კოდი : N72.16.15.695, 72.16.23.885, 72.16.15.836, 72.16.15.743, 72.16.15.696, 72.16.15.854, 72.16.23.892, 72.16.15.832 და მიმდებარე დაურეგისტრირებელი ტერიტორია

მიზნობრიობა: ფუნქციური ზონის ცვლილება განაშენიანების რეგულირების გეგმის შესაბამისად

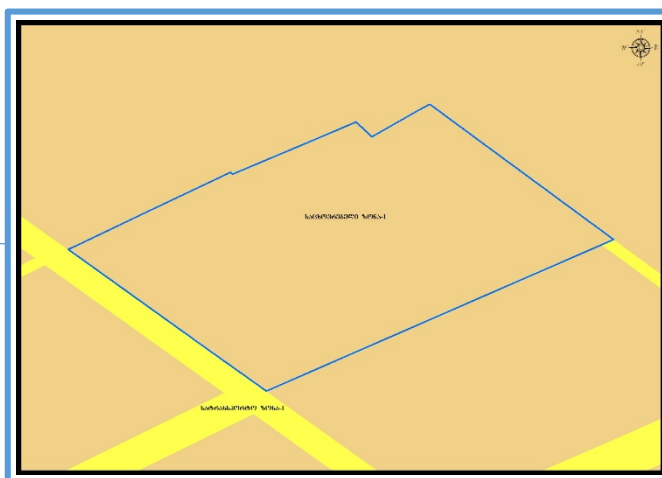
<https://maps.tbilisi.gov.ge/?orgId=1&objId=452521&lrId=10900#/C=44.7078022-41.7442594@Z=17>

განცხადების ნომერი : N 01233183629-67 (სამსახურეობრივი ბარათი:16-01241561719)

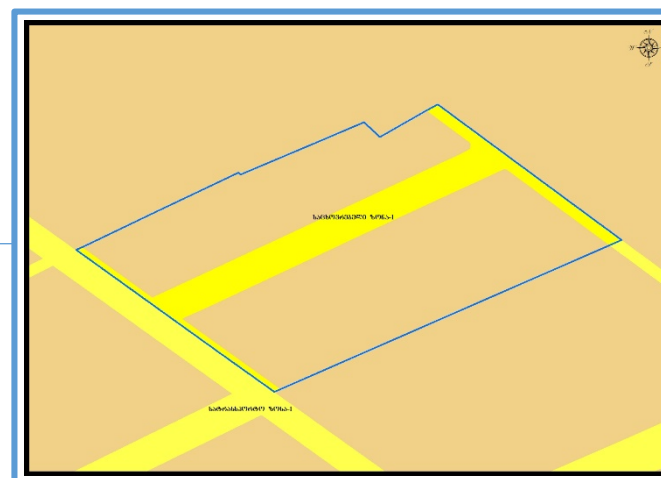
ფუნქციური ზონირება 2014-2018



არსებული ზონირება



მოთხოვნილი ზონირება





მოთხოვნის ტექსტი: დამტკიცებული განაშენიანების რეგულირების გეგმის შესაბამისად ფუნქციური ზონის ცვლილება;

ცვლილების საერთო ფართობი: 1113 კვ.მ.

2014-2018 წლის გენერალური გეგმის ფუნქციური ზონირების რუკით ვრცელდებოდა საცხოვრებელი ზონა-1 (სზ-1)

ზონირების ბალანსი

არსებული ზონირება	მოთხოვნილი ზონირება
 საცხოვრებელი ზონა-1 (სზ-1) (1113კვ.მ)	 სატრანსპორტო ზონა-1 (ტზ-1) (1113კვ.მ)

ქალაქ თბილისის მუნიციპალიტეტის საჯარო სამართლის იურიდიული პირის - ქალაქ თბილისის მუნიციპალიტეტის ტრანსპორტისა და ურბანული განვითარების სააგენტოს პოზიცია : შესაძლებლად მიაჩნია ფუნქციური ზონის ცვლილება.

ადგილმდებარეობა



დაინტერესებული პირი: ზვიად მელიქაური

დამკვეთის ინფორმაცია: ლაშა პაპაშვილი

მესაკუთრე: შპს „ბიზნეს-ცენტრი მტკვრის სანაპიროზე“

მისამართი: ქალაქი თბილისი, ჰეიდარ ალიევის სანაპირო N 9

საკადასტრო კოდი : N 01.10.13.016.072

მიზნობრიობა: ფუნქციური ზონის ცვლილება განაშენიანების რეგულირების გეგმის შესაბამისად

<https://maps.tbilisi.gov.ge/?orgId=1&objId=426480&lrid=10900#/C=44.7744546-41.7299833@Z=17>

განცხადების ნომერი : N 0124067342-67 (სამსახურეობრივი ბარათი: 16-01241563588)

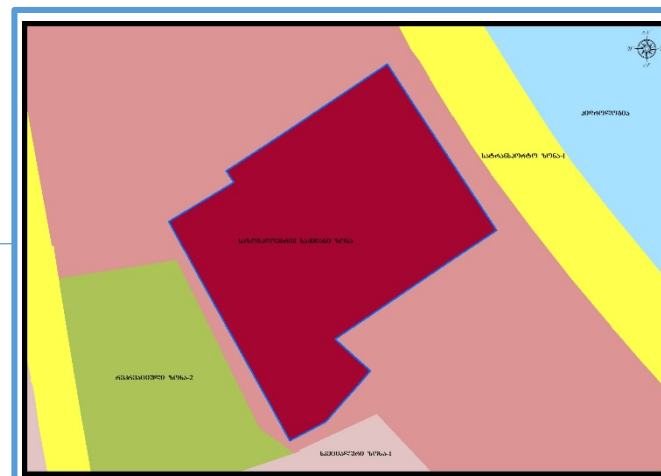
ფუნქციური ზონირება 2014-2018



არსებული ზონირება



მოთხოვნილი ზონირება



მოთხოვნის ტექსტი: დამტკიცებული განაშენიანების რეგულირების გეგმის შესაბამისად ფუნქციური ზონის ცვლილება;

ცვლილების საერთო ფართობი: 7681 კვ.მ.

2014-2018 წლის გენერალური გეგმის ფუნქციური ზონირების რუკით ვრცელდებოდა საზოგადოებრივ-საქმიანი ზონა-2 (სსზ-2)

არსებული ზონირება	მოთხოვნილი ზონირება
 საზოგადოებრივ-საქმიანი ზონა (სსზ) (7681კვ.მ)	 საზოგადოებრივ-საქმიანი ზონა-2 (სსზ-2) (7681კვ.მ)

ქალაქ თბილისის მუნიციპალიტეტის საჯარო სამართლის იურიდიული პირის - ქალაქ თბილისის მუნიციპალიტეტის ტრანსპორტისა და ურბანული განვითარების სააგენტოს პოზიცია : შესაძლებლად მიაჩნია ფუნქციური ზონის ცვლილება.

ქალაქ თბილისის მუნიციპალიტეტის მთავრობა

განკარგულება № -----

----- 2020 წ.

„დედაქალაქის მიწათსარგებლობის გენერალური გეგმის დამტკიცების შესახებ“ ქალაქ თბილისის მუნიციპალიტეტის საკრებულოს 2019 წლის 15 მარტის №39-18 დადგენილებაში ცვლილების შეტანის თაობაზე“ ქალაქ თბილისის მუნიციპალიტეტის საკრებულოს დადგენილების პროექტის მოწონების თაობაზე

ქალაქ თბილისის მუნიციპალიტეტის მთავრობა განიხილავს შემდეგ საკითხებს:

ა) 2023 წლის 14 ნოემბრის N01233183629-67 განცხადებით (სამსახურეობრივი ბარათი: N16-01241561719) ბესიკ მყავანაძემ და ნინო წიქარაძემ (პ/ნ: N61003006734, პ/ნ N20001011007) მოითხოვეს ქალაქ თბილისში, სოფელ თხინვალაში არსებულ მიწის ნაკვეთებსა (საკადასტრო კოდები: N72.16.15.695; N72.16.23.885; N72.16.15.836; N72.16.15.743; N72.16.15.696; N72.16.15.854; N72.16.23.892; N72.16.15.832) და მიმდებარე დაურეგისტრირებელ ტერიტორიაზე ფუნქციური ზონის ცვლილება დამტკიცებული განაშენიანების რეგულირების გეგმის შესაბამისად;

ბ) 2024 წლის 7 მარტის N0124067342-67 განცხადებით (სამსახურეობრივი ბარათი: N16-01241563588) ლაშა პაპაშვილმა (პ/ნ: 01008006654) მოითხოვა ქალაქ თბილისში, ჰეიდარ ალიევის სანაპირო, N9-ში არსებულ მიწის ნაკვეთზე (საკადასტრო კოდები: N01.10.13.016.072) ფუნქციური ზონის ცვლილება დამტკიცებული განაშენიანების რეგულირების გეგმის პროექტის შესაბამისად;

საქმისათვის არსებითი მნიშვნელობის მქონე გარემოებების შესწავლის შედეგად დადგინდა:

ა) ქალაქ თბილისში, სოფელ თხინვალაში არსებულ მიწის ნაკვეთებსა (საკადასტრო კოდები: N72.16.15.695; N72.16.23.885; N72.16.15.836; N72.16.15.743; N72.16.15.696; N72.16.15.854; N72.16.23.892; N72.16.15.832) და მიმდებარე დაურეგისტრირებელ ტერიტორიაზე მოთხოვნილია ფუნქციური ზონის ცვლილება დამტკიცებული განაშენიანების რეგულირების გეგმის შესაბამისად;

საპროექტო ტერიტორიაზე, “ქალაქ თბილისში, სოფელ თხინვალაში არსებულ მიწის ნაკვეთებსა (საკადასტრო კოდები: N72.16. 15.743; N72.16.15.832; N72.16.15.695; N72.16. 15.696; N72.16.23.885; N72.16.23.892; N72.16.15.854; N72.16.15.836) და მიმდებარე დაურეგისტრირებელ ტერიტორიაზე ინდივიდუალური ერთბინიანი საცხოვრებელი სახლების განაშენიანების რეგულირების გეგმის პროექტის დამტკიცების თაობაზე” ქალაქ თბილისის მუნიციპალიტეტის საკრებულოს 2024 წლის 24 მაისის N258 განკარგულება ადგენს ფუნქციურ ზონებსა და სხვა საჭირო ინფრასტრუქტურას.

მოთხოვნილი სახით ფუნქციური ზონის ცვლილების შემდგომ, რუკაში წარმოქმნილი ხარვეზის გასწორების მიზნით, საპროექტო ტერიტორიის მიღმა, დაურეგისტრირებელ ტერიტორიაზე ქალაქ თბილისის მუნიციპალიტეტის საჯარო სამართლის იურიდიული პირის - ქალაქ თბილისის მუნიციპალიტეტის ტრანსპორტისა და ურბანული განვითარების სააგენტოს ინიციატივით ხორციელდება საცხოვრებელი ზონა 1-ის (სზ-1) სატრანსპორტო ზონა 1-ით (ტზ-1) ცვლილება.

ზემოაღნიშნულის გათვალისწინებით, ქალაქ თბილისში, სოფელ თხინვალაში არსებულ მიწის ნაკვეთებსა (საკადასტრო კოდები: N72.16.15.695; N72.16.23.885; N72.16.15.836; N72.16.15.743; N72.16.15.696; N72.16.15.854; N72.16.23.892; N72.16.15.832) და მიმდებარე დაურეგისტრირებელ ტერიტორიაზე ფუნქციური ზონის ცვლილება დამტკიცებული განაშენიანების რეგულირების გეგმის შესაბამისად, ასევე, საპროექტო ტერიტორიის მიღმა, დაურეგისტრირებელ ტერიტორიაზე საცხოვრებელი ზონა 1-ის (სზ-1) სატრანსპორტო ზონა 1-ით (ტზ-1) ცვლილება მისაღებია;

ბ) ქალაქ თბილისში, ჰეიდარ ალიევის სანაპირო, N9-ში არსებულ მიწის ნაკვეთზე (საკადასტრო კოდები: N01.10.13.016.072) ფუნქციური ზონის ცვლილება დამტკიცებული განაშენიანების რეგულირების გეგმის პროექტის შესაბამისად;

საპროექტო ტერიტორიაზე, “ქალაქ თბილისში, ჰეიდარ ალიევის სანაპირო N9-ში არსებულ მიწის ნაკვეთზე (საკადასტრო კოდი: N01.10.13.016.072) მრავალფუნქციური კომპლექსის განაშენიანების რეგულირების გეგმის პროექტის დამტკიცების თაობაზე”, ქალაქ თბილისის მუნიციპალიტეტის საკრებულოს 2024 წლის 24 მაისის N251 განკარგულება ადგენს ფუნქციურ ზონებსა და სხვა საჭირო ინფრასტრუქტურას.

ზემოაღნიშნულის გათვალისწინებით, ქალაქ თბილისში, ჰეიდარ ალიევის სანაპირო, N9-ში არსებულ მიწის ნაკვეთზე (საკადასტრო კოდები: N01.10.13.016.072) ფუნქციური ზონის ცვლილება დამტკიცებული განაშენიანების რეგულირების გეგმის პროექტის შესაბამისად მისაღებია;

საქართველოს ორგანული კანონის „ადგილობრივი თვითმმართველობის კოდექსის“ 75-ე მუხლის „ბ.ა“ და „ე.ბ“ ქვეპუნქტებისა და „ტექნიკური რეგლამენტის-დასახლებათა ტერიტორიების გამოყენებისა და

განაშენიანების რეგულირების ძირითადი დებულებების დამტკიცების თაობაზე” საქართველოს მთავრობის 2014 წლის 15 იანვრის №59 დადგენილებით დამტკიცებული ტექნიკური რეგლამენტის მე-14 მუხლის პირველი პუნქტისა და „ქ. თბილისის მუნიციპალიტეტის ტერიტორიების გამოყენებისა და განაშენიანების რეგულირების წესების დამტკიცების შესახებ“ ქალაქ თბილისის მუნიციპალიტეტის საკრებულოს 2016 წლის 24 მაისის №14-39 დადგენილებით დამტკიცებული წესების მე-9 მუხლის მე-12 პუნქტის საფუძველზე,

ქალაქ თბილისის მუნიციპალიტეტის მთავრობამ გადაწყვიტა:

1. მოწონებულ იქნეს „დედაქალაქის მიწათსარგებლობის გენერალური გეგმის დამტკიცების შესახებ“ ქალაქ თბილისის მუნიციპალიტეტის საკრებულოს 2019 წლის 15 მარტის №39-18 დადგენილებაში ცვლილების შეტანის თაობაზე“ ქალაქ თბილისის მუნიციპალიტეტის საკრებულოს დადგენილების პროექტი, ამ განკარგულების დანართის შესაბამისად, შემდეგ საკითხებზე:

ა) ქალაქ თბილისში, სოფელ თხინვალაში არსებულ მიწის ნაკვეთებსა (საკადასტრო კოდები: N72.16.15.695; N72.16.23.885; N72.16.15.836; N72.16.15.743; N72.16.15.696; N72.16.15.854; N72.16.23.892; N72.16.15.832) და მიმდებარე დაურეგისტრირებელ ტერიტორიაზე ფუნქციური ზონის ცვლილება დამტკიცებული განაშენიანების რეგულირების გეგმის შესაბამისად, ასევე, საპროექტო ტერიტორიის მიღმა, დაურეგისტრირებელ ტერიტორიაზე საცხოვრებელი ზონა 1-ის (სზ-1) სატრანსპორტო ზონა 1-ით (ტზ-1) ცვლილება;

ბ) ქალაქ თბილისში, ჰეიდარ ალიევის სანაპირო, N9-ში არსებულ მიწის ნაკვეთზე (საკადასტრო კოდები: N01.10.13.016.072) ფუნქციური ზონის ცვლილება დამტკიცებული განაშენიანების რეგულირების გეგმის პროექტის შესაბამისად;

2. კონტროლი განკარგულების შესრულებაზე დაევალოს ქალაქ თბილისის მუნიციპალიტეტის მერის პირველ მოადგილეს (ვიცე - მერს) ირაკლი ხმაღამეს.

3. ამ განკარგულების გასაჩივრება, დაინტერესებული მხარის მიერ, შესაძლებელია მისთვის განკარგულების გაცნობიდან ერთი თვის ვადაში, თბილისის საქალაქო სასამართლოში (მისამართი: ქ. თბილისი, დავით აღმაშენებლის ხეივანი, №64) საქართველოს კანონმდებლობით დადგენილი წესით.

ქალაქ თბილისის მუნიციპალიტეტის მერი

კახა კალაძე

ქალაქ თბილისის მუნიციპალიტეტის საკრებულოს

დადგენილება №

_____ 2024 წ.

ქ. თბილისი

„დედაქალაქის მიწათსარგებლობის გენერალური გეგმის დამტკიცების შესახებ“ ქალაქ თბილისის მუნიციპალიტეტის საკრებულოს 2019 წლის 15 მარტის №39-18 დადგენილებაში ცვლილების შეტანის თაობაზე

„ნორმატიული აქტების შესახებ“ საქართველოს ორგანული კანონის მე-20 მუხლის თანახმად, ქალაქ თბილისის მუნიციპალიტეტის საკრებულო ადგენს:

მუხლი 1

შეტანილ იქნეს ცვლილება „დედაქალაქის მიწათსარგებლობის გენერალური გეგმის დამტკიცების შესახებ“ ქ. თბილისის მუნიციპალიტეტის საკრებულოს 2019 წლის 15 მარტის №39-18 დადგენილებაში (სსმ, ვებგვერდი: www.matsne.gov.ge, 15/03/2019, სარეგისტრაციო კოდი: 330090020.35.101.016587) და დადგენილების პირველი პუნქტით დამტკიცებული დედაქალაქის მიწათსარგებლობის გენერალური გეგმის გრაფიკული ნაწილი – რუკა (ფუნქციური ზონები) ჩამოყალიბდეს თანდართული რედაქციით.

მუხლი 2

დადგენილება ამოქმედდეს გამოქვეყნებისთანავე.

ქალაქ თბილისის მუნიციპალიტეტის

საკრებულოს თავმჯდომარე

გიორგი ტყემალაძე

„დედაქალაქის მიწათსარგებლობის გენერალური გეგმის დამტკიცების შესახებ“ ქალაქ თბილისის მუნიციპალიტეტის საკრებულოს 2019 წლის 15 მარტის №39-18 დადგენილებაში ცვლილების შეტანის თაობაზე“ ქალაქ თბილისის მუნიციპალიტეტის საკრებულოს დადგენილების პროექტის განმარტებითი ბარათი

ა) პროექტის მიღების (გამოცემის) მიზეზი/მირითადი დამახასიათებელი ნიშნები:

„დედაქალაქის მიწათსარგებლობის გენერალური გეგმის დამტკიცების შესახებ“ ქალაქ თბილისის მუნიციპალიტეტის საკრებულოს 2019 წლის 15 მარტის №39-18 დადგენილებით დამტკიცებულ მიწათსარგებლობის გენერალურ გეგმის გრაფიკულ ნაწილ - რუკაში ცვლილება შედის შემდეგ საკითხებზე:

ა) ქალაქ თბილისში, სოფელ თხინვალაში არსებულ მიწის ნაკვეთებსა (საკადასტრო კოდები: N72.16.15.695; N72.16.23.885; N72.16.15.836; N72.16.15.743; N72.16.15.696; N72.16.15.854; N72.16.23.892; N72.16.15.832) და მიმდებარე დაურეგისტრირებელ ტერიტორიაზე მოთხოვნილია ფუნქციური ზონის ცვლილება დამტკიცებული განაშენიანების რეგულირების გეგმის შესაბამისად;

საპროექტო ტერიტორიაზე, „ქალაქ თბილისში, სოფელ თხინვალაში არსებულ მიწის ნაკვეთებსა (საკადასტრო კოდები: N72.16. 15.743; N72.16.15.832; N72.16.15.695; N72.16. 15.696; N72.16.23.885; N72.16.23.892; N72.16.15.854; N72.16.15.836) და მიმდებარე დაურეგისტრირებელ ტერიტორიაზე ინდივიდუალური ერთბინიანი საცხოვრებელი სახლების განაშენიანების რეგულირების გეგმის პროექტის დამტკიცების თაობაზე“ ქალაქ თბილისის მუნიციპალიტეტის საკრებულოს 2024 წლის 24 მაისის N258 განკარგულება ადგენს ფუნქციურ ზონებსა და სხვა საჭირო ინფრასტრუქტურას.

მოთხოვნილი სახით ფუნქციური ზონის ცვლილების შემდგომ, რუკაში წარმოქმნილი ხარვეზის გასწორების მიზნით, საპროექტო ტერიტორიის მიღმა, დაურეგისტრირებელ ტერიტორიაზე ქალაქ თბილისის მუნიციპალიტეტის საჯარო სამართლის იურიდიული პირის - ქალაქ თბილისის მუნიციპალიტეტის ტრანსპორტისა და ურბანული განვითარების სააგენტოს ინიციატივით ხორციელდება საცხოვრებელი ზონა 1-ის (სზ-1) სატრანსპორტო ზონა 1-ით (ტზ-1) ცვლილება.

ზემოაღნიშნულის გათვალისწინებით, ქალაქ თბილისში, სოფელ თხინვალაში არსებულ მიწის ნაკვეთებსა (საკადასტრო კოდები: N72.16.15.695; N72.16.23.885; N72.16.15.836; N72.16.15.743; N72.16.15.696; N72.16.15.854; N72.16.23.892; N72.16.15.832) და მიმდებარე დაურეგისტრირებელ ტერიტორიაზე ფუნქციური ზონის ცვლილება დამტკიცებული განაშენიანების რეგულირების გეგმის შესაბამისად, ასევე, საპროექტო ტერიტორიის მიღმა, დაურეგისტრირებელ ტერიტორიაზე საცხოვრებელი ზონა 1-ის (სზ-1) სატრანსპორტო ზონა 1-ით (ტზ-1) ცვლილება მისაღებია;

ბ) ქალაქ თბილისში, ჰეიდარ ალიევის სანაპირო, N9-ში არსებულ მიწის ნაკვეთზე (საკადასტრო კოდები: N01.10.13.016.072) ფუნქციური ზონის ცვლილება დამტკიცებული განაშენიანების რეგულირების გეგმის პროექტის შესაბამისად;

საპროექტო ტერიტორიაზე, "ქალაქ თბილისში, ჰეიდარ ალიევის სანაპირო N9-ში არსებულ მიწის ნაკვეთზე (საკადასტრო კოდი: N01.10.13.016.072) მრავალფუნქციური კომპლექსის განაშენიანების რეგულირების გეგმის პროექტის დამტკიცების თაობაზე", ქალაქ თბილისის მუნიციპალიტეტის საკრებულოს 2024 წლის 24 მაისის N251 განკარგულება ადგენს ფუნქციურ ზონებსა და სხვა საჭირო ინფრასტრუქტურას.

ზემოაღნიშნულის გათვალისწინებით, ქალაქ თბილისში, ჰეიდარ ალიევის სანაპირო, N9-ში არსებულ მიწის ნაკვეთზე (საკადასტრო კოდები: N01.10.13.016.072) ფუნქციური ზონის ცვლილება დამტკიცებული განაშენიანების რეგულირების გეგმის პროექტის შესაბამისად მისაღებია;

ბ) პროექტის მიღებასთან დაკავშირებული საფინანსო- ეკონომიკური გაანგარიშება:

დადგენილების ამოქმედებისთვის საბიუჯეტო სახსრები საჭირო არ არის.

გ) ბავშვის უფლებრივ მდგომარეობაზე ზეგავლენის შეფასება, რასაც გამოიწვევს პროექტის მიღება (გამოცემა):

დადგენილების ამოქმედება არ მოახდენს ზეგავლენას ბავშვთა უფლებრივ მდგომარეობაზე.

დ) პროექტის ავტორი: ქალაქ თბილისის მუნიციპალიტეტის მერია.

ე) პროექტის წარმდგენი: ქალაქ თბილისის მუნიციპალიტეტის მერი.