



**განმცხადებელი (დაინტერესებული პირი)**

ქალაქ თბილისის მუნიციპალიტეტის მერია  
მისამართი: შარტავას ქ. 7ა  
საკონტაქტო ინფორმაცია: 2722222; (+995 32) 2 72 22 22;  
განცხადების N: 01-0125044184 განცხადების თარიღი: 13.02.2025  
ხელმოწერილი: კახა კალაძე თანამდებობა: მერი

**განცხადება/რომენკლატურა**

ქალაქ თბილისის მუნიციპალიტეტის საკრებულო  
თავისუფალი განცხადება

**მოთხოვნის ტექსტი**

გიგზავნით საკრებულოს დადგენილების პროექტს, განმარტებით ბარათს და პრეზენტაციას.

**დამატებითი ინფორმაცია**

- ფურცლების რაოდენობა: 0
- დანართი: -
- პასუხის გაცემის ფორმა:



# ქალაქ თბილისის მუნიციპალიტეტის მერი



წერილის ნომერი: **01-0125044184**  
თარიღი: **13/02/2025**

**ადრესატი:** ქალაქ თბილისის მუნიციპალიტეტის საკრებულო  
**მისამართი:** თავისუფლების მოედანი N2

ქალაქ თბილისის მუნიციპალიტეტის საკრებულოს თავმჯდომარეს

ბატონ გიორგი ტყემალაძეს

ბატონო გიორგი,

ქალაქ თბილისის მუნიციპალიტეტის საჯარო სამართლის იურიდიული პირის - ქალაქ თბილისის მუნიციპალიტეტის ტრანსპორტისა და ურბანული განვითარების სააგენტოში წარდგენილი განცხადებით N01250213631-67 და ქალაქ თბილისის მუნიციპალიტეტის საჯარო სამართლის იურიდიული პირი - ქალაქ თბილისის მუნიციპალიტეტის ტრანსპორტისა და ურბანული განვითარების სააგენტოს, ინიციატივით, მოთხოვნილია, ქ. თბილისის ტერიტორიაზე დედაქალაქის მიწათსარგებლობის გენერალური გეგმით დამტკიცებული ფუნქციური ზონის ცვლილება დამტკიცებული განაშენიანების რეგულირების გეგმის შესაბამისად. აღნიშნული საკითხი „ქ. თბილისის მუნიციპალიტეტის ტერიტორიების გამოყენებისა და განაშენიანების რეგულირების წესების დამტკიცების შესახებ“ ქალაქ თბილისის მუნიციპალიტეტის საკრებულოს 2016 წლის 24 მაისის №14-39 დადგენილების მე-9 მუხლის მე-9, მე-10, მე-12 პუნქტების თანახმად, განხილულია ქალაქ თბილისის მუნიციპალიტეტის მთავრობის მიერ და მოწონებული იქნა 2025 წლის 12 თებერვლის N25.184.213 განკარგულებით.

„ქ.თბილისის მუნიციპალიტეტის ტერიტორიების გამოყენებისა და განაშენიანების რეგულირების წესების დამტკიცების შესახებ“ ქალაქ თბილისის მუნიციპალიტეტის საკრებულოს 2016 წლის 24 მაისის №14-39 დადგენილების მე-9 მუხლის მე-12 და მე-13 პუნქტების შესაბამისად, განსახილველად გიგზავნით, „დედაქალაქის მიწათსარგებლობის გენერალური გეგმის დამტკიცების შესახებ“ ქალაქ თბილისის მუნიციპალიტეტის საკრებულოს 2019 წლის 15 მარტის N39-18 დადგენილებაში ცვლილების შეტანის თაობაზე ქ. თბილისის მუნიციპალიტეტის საკრებულოს დადგენილების პროექტს.

კახა კალაძე

ქალაქ თბილისის მუნიციპალიტეტის მერი

გამოყენებულია კვალიფიცირირი  
ელექტრონული ხელმოწერა/  
ელექტრონული შტამპი





# ქალაქ თბილისის მუნიციპალიტეტის მთავრობა



## **განკარგულება - N 25.184.213 12 / თებერვალი / 2025 წ.**

**„დედაქალაქის მიწათსარგებლობის გენერალური გეგმის დამტკიცების შესახებ“ ქალაქ თბილისის მუნიციპალიტეტის საკრებულოს 2019 წლის 15 მარტის N39-18 დადგენილებაში ცვლილების შეტანის თაობაზე“ ქალაქ თბილისის მუნიციპალიტეტის საკრებულოს დადგენილების პროექტის მოწონების შესახებ**

2025 წლის 21 იანვრის N01250213631-67 განცხადებით, სოფიკო ცხიძემ (პ/ნ 46001003286) მოითხოვა ქალაქ თბილისში, ბ. ხმელნიცვის ქუჩა N48-ში მდებარე მიწის ნაკვეთზე (საკადასტრო კოდი: N01.17.11.027.066) ფუნქციური ზონის ცვლილება დამტკიცებული განაშენიანების რეგულირების გეგმის შესაბამისად.

საქმისათვის არსებითი მნიშვნელობის მქონე გარემოებების შესწავლის შედეგად დადგინდა:

ქალაქ თბილისში, ბ. ხმელნიცვის ქუჩა N48-ში მდებარე მიწის ნაკვეთზე (საკადასტრო კოდი: N01.17.11.027.066) მოთხოვნილია ფუნქციური ზონის ცვლილება დამტკიცებული განაშენიანების რეგულირების გეგმის შესაბამისად.

საპროექტო ტერიტორიაზე, „ქალაქ თბილისში, ბ. ხმელნიცვის ქუჩა N49-ში არსებულ მიწის ნაკვეთზე (საკადასტრო კოდი: N01.17.11.027.066) მრავალბინიანი საცხოვრებელი კომპლექსის განაშენიანების რეგულირებს გეგმის პროექტის დამტკიცების თაობაზე“ ქალაქ თბილისის მუნიციპალიტეტის საკრებულოს 2024 წლის 22 ნოემბრის N607 განკარგულება ადგენს ფუნქციურ ზონებს და სხვა საჭირო ინფრასტრუქტურას.

განაშენიანების რეგულირების გეგმა დამტკიცებულია განაშენიანების რეგულირების გეგმის შესაბამისად ფუნქციური ზონის ცვლილებით განპირობებული ფასთა შორის სხვაობის გადახდის პირობით. სსიპ-ქონების მართვის სააგენტოს 2024 წლის 18 ნოემბრის N61-01243233124 წერილის მიხედვით, მაკომპენსირებელი ღონისძიების სახით განსაზღვრულია (ლევან სამხარაულის სახელობის სასამართლო ექსპერტიზის ეროვნული ბიუროს დასკვნა N008040224 18/11/2024)) და შეადგენს 205 826 (ორას ხუთი ათას რვაას ოცდაექვსი) ლარს. ქალაქ თბილისის მუნიციპალიტეტის საფინანსო საქალაქო სამსახურის N11-01250243843 წერილის თანახმად, ბიუჯეტის შემოსულობების განმსაზღვრელ 300773390 (შემოსულობა ადგილობრივი თვითმმართველი ერთეულების საკუთრებაში არსებული არასასოფლო-სამეურნეო მიწების გაყიდვიდან) სახაზინო კოდზე შპს “ისანი დეველოპმენტ ჯგუფის“ (ს/ნ 405717728) მიერ 2024 წლის 9 დეკემბერს საგადასახადო დავალებით N5951 გადხდილია 205,806.00 (ორას ხუთი ათას რვაას ექვსი) ლარი.

მოთხოვნილი სახით ფუნქციური ზონის ცვლილების შედეგად, დედაქალაქის მიწათსარგებლობის გენერალური გეგმის გრაფიკულ ნაწილ - რუკაში N01.17.11.027.004 საკადასტრო ერთეულის ნაწილსა და მიმდებარე დაურეგისტრირებელ ტერიტორიაზე ხარვეზის სახით რჩება სატრანსპორტო ზონა 1 (ტზ-1). სსიპ - ტრანსპორტისა და ურბანული განვითარების სააგენტოს ინიციატივით, N01.17.11.027.004 საკადასტრო ერთეულის ნაწილსა და მიმდებარე დაურეგისტრირებელ ტერიტორიაზე სატრანსპორტო ზონა (ტზ-1) იცვლება სარეკრეაციო ზონა 2-ით (რზ-2).

ზემოაღნიშნულის გათვალისწინებით, ქალაქ თბილისში, ბ. ხმელნიცვის ქუჩა N48-ში მდებარე მიწის ნაკვეთზე (საკადასტრო კოდი: N01.17.11.027.066) ფუნქციური ზონის ცვლილება დამტკიცებული





განაშენიანების რეგულირების გეგმის შესაბამისად, ასევე, N01.17.11.027.004 საკადასტრო ერთეულის ნაწილსა და მიმდებარე დაურეგისტრირებელ ტერიტორიაზე სატრანსპორტო ზონა 1-ის (ტზ-1) სარეკრეაციო ზონა 2-ით (რზ-2) ცვლილება მისაღებია. ცვლილებას ექვემდებარება გამწვანებული ტერიტორიების რუკაც.

საქართველოს ორგანული კანონის „ადგილობრივი თვითმმართველობის კოდექსის“ 75-ე მუხლის „ბ.ა“ და „ე.ბ“ ქვეპუნქტებისა და „ტექნიკური რეგლამენტის-დასახლებათა ტერიტორიების გამოყენებისა და განაშენიანების რეგულირების ძირითადი დებულებების დამტკიცების თაობაზე“ საქართველოს მთავრობის 2014 წლის 15 იანვრის N59 დადგენილებით დამტკიცებული ტექნიკური რეგლამენტის მე-14 მუხლის პირველი პუნქტისა და „ქ. თბილისის მუნიციპალიტეტის ტერიტორიების გამოყენებისა და განაშენიანების რეგულირების წესების დამტკიცების შესახებ“ ქალაქ თბილისის მუნიციპალიტეტის საკრებულოს 2016 წლის 24 მაისის N14-39 დადგენილებით დამტკიცებული წესების მე-9 მუხლის მე-12 პუნქტის საფუძველზე,

ქალაქ თბილისის მუნიციპალიტეტის მთავრობამ გადაწყვიტა:

1. მოწონებულ იქნეს „დედაქალაქის მიწათსარგებლობის გენერალური გეგმის დამტკიცების შესახებ“ ქალაქ თბილისის მუნიციპალიტეტის საკრებულოს 2019 წლის 15 მარტის N39-18 დადგენილებაში ცვლილების შეტანის თაობაზე“ ქალაქ თბილისის მუნიციპალიტეტის საკრებულოს დადგენილების პროექტი, ამ განკარგულების დანართის შესაბამისად, შემდეგ საკითხებზე: ქალაქ თბილისში, ბ. ხმელნიცვის ქუჩა N48-ში მდებარე მიწის ნაკვეთზე (საკადასტრო კოდი: N01.17.11.027.066) ფუნქციური ზონის ცვლილება დამტკიცებული განაშენიანების რეგულირების გეგმის შესაბამისად, ასევე, N01.17.11.027.004 საკადასტრო ერთეულის ნაწილსა და მიმდებარე დაურეგისტრირებელ ტერიტორიაზე სატრანსპორტო ზონა 1-ის (ტზ-1) სარეკრეაციო ზონა 2-ით (რზ-2) ცვლილება; ცვლილებას ექვემდებარება გამწვანებული ტერიტორიების რუკაც.

2. კონტროლი განკარგულების შესრულებაზე დაევალოს ქალაქ თბილისის მუნიციპალიტეტის მერის პირველ მოადგილეს (ვიცე - მერი) ირაკლი ხმალაძეს.

3. ამ განკარგულების გასაჩივრება, დაინტერესებული მხარის მიერ, შესაძლებელია მისთვის განკარგულების გაცნობიდან ერთი თვის ვადაში, თბილისის საქალაქო სასამართლოში (მისამართი: ქ. თბილისი, დავით აღმაშენებლის ხეივანი, N64), საქართველოს კანონმდებლობით დადგენილი წესით.

ქალაქ თბილისის მუნიციპალიტეტის მერი

კახა კალაძე

## ქალაქ თბილისის მუნიციპალიტეტის მთავრობა

განკარგულება № -----

----- 2025 წ.

**„დედაქალაქის მიწათსარგებლობის გენერალური გეგმის დამტკიცების შესახებ“ ქალაქ თბილისის მუნიციპალიტეტის საკრებულოს 2019 წლის 15 მარტის №39-18 დადგენილებაში ცვლილების შეტანის თაობაზე“ ქალაქ თბილისის მუნიციპალიტეტის საკრებულოს დადგენილების პროექტის მოწონების თაობაზე**

ქალაქ თბილისის მუნიციპალიტეტის მთავრობა განიხილავს შემდეგ საკითხს: 2025 წლის 21 იანვრის N01250213631-67 განცხადებით, სოფიკო ცხოიძემ (პ/ნ 46001003286) მოითხოვა ქალაქ თბილისში, ბ. ხმელნიცკის ქუჩა N48-ში მდებარე მიწის ნაკვეთზე (საკადასტრო კოდი: N01.17.11.027.066) ფუნქციური ზონის ცვლილება დამტკიცებული განაშენიანების რეგულირების გეგმის შესაბამისად.

**საქმისათვის არსებითი მნიშვნელობის მქონე გარემოებების შესწავლის შედეგად დადგინდა:**

ქალაქ თბილისში, ბ. ხმელნიცკის ქუჩა N48-ში მდებარე მიწის ნაკვეთზე (საკადასტრო კოდი: N01.17.11.027.066) მოთხოვნილია ფუნქციური ზონის ცვლილება დამტკიცებული განაშენიანების რეგულირების გეგმის შესაბამისად.

საპროექტო ტერიტორიაზე, „ქალაქ თბილისში, ბ. ხმელნიცკის ქუჩა N49-ში არსებულ მიწის ნაკვეთზე (საკადასტრო კოდი: N01.17.11.027.066) მრავალბინიანი საცხოვრებელი კომპლექსის განაშენიანების რეგულირებს გეგმის პროექტის დამტკიცების თაობაზე“ ქალაქ თბილისის მუნიციპალიტეტის საკრებულოს 2024 წლის 22 ნოემბრის N607 განკარგულება ადგენს ფუნქციურ ზონებს და სხვა საჭირო ინფრასტრუქტურას.

განაშენიანების რეგულირების გეგმა დამტკიცებულია განაშენიანების რეგულირების გეგმის შესაბამისად ფუნქციური ზონის ცვლილებით განპირობებული ფასთა შორის სხვაობის გადახდის პირობით. სსიპ ქონების მართვის სააგენტოს 2024 წლის 18 ნოემბრის N61-01243233124 წერილის მიხედვით, მაკომპენსირებელი ღონისძიების სახით განსაზღვრულია (ლევან სამხარაულის სახელობის სასამართლო ექსპერტიზის ეროვნული ბიუროს დასკვნა N008040224 18/11/2024)) და შეადგენს 205 826 (ორას ხუთი ათას რვაას ოცდაექვსი) ლარს. ქალაქ თბილისის მუნიციპალიტეტის საფინანსო საქალაქო სამსახურის N11-01250243843 წერილის თანახმად, ბიუჯეტის შემოსულობების განმსაზღვრელ 300773390 (შემოსულობა ადგილობრივი თვითმმართველი ერთეულების საკუთრებაში არსებული არასასოფლო-სამეურნეო მიწების გაყიდვიდან) სახაზინო კოდზე შპს “ისანი დეველოპმენტ ჯგუფის“ (ს/კ:405717728) მიერ 2024 წლის 9 დეკემბერს საგადახდო დავალებით N5951 გადახდილია 205,806.00 (ორას ხუთი ათას რვაას ექვსი) ლარი.

მოთხოვნილი სახით ფუნქციური ზონის ცვლილების შედეგად, დედაქალაქის მიწათსარგებლობის გენერალური გეგმის გრაფიკულ ნაწილ - რუკაში N01.17.11.027.004 საკადასტრო ერთეულის ნაწილსა და მიმდებარე დაურეგისტრირებელ ტერიტორიაზე ხარვეზის სახით რჩება სატრანსპორტო ზონა 1 (ტზ-1). სსიპ - ტრანსპორტისა და ურბანული განვითარების სააგენტოს ინიციატივით N01.17.11.027.004 საკადასტრო ერთეულის ნაწილსა და მიმდებარე დაურეგისტრირებელ ტერიტორიაზე სატრანსპორტო ზონა (ტზ-1) იცვლება სარეკრეაციო ზონა 2-ით (რზ-2).

ზემოაღნიშნულის გათვალისწინებით, ქალაქ თბილისში, ბ. ხმელნიცკის ქუჩა N48-ში მდებარე მიწის ნაკვეთზე (საკადასტრო კოდი: N01.17.11.027.066) ფუნქციური ზონის ცვლილება დამტკიცებული განაშენიანების რეგულირების გეგმის შესაბამისად, ასევე, N01.17.11.027.004 საკადასტრო ერთეულის ნაწილსა და მიმდებარე დაურეგისტრირებელ ტერიტორიაზე სატრანსპორტო ზონა 1-ის (ტზ-1) სარეკრეაციო ზონა 2-ით (რზ-2) ცვლილება მისაღებია. ცვლილებას ექვემდებარება გამწვანებული ტერიტორიების რუკაც.

საქართველოს ორგანული კანონის „ადგილობრივი თვითმმართველობის კოდექსის“ 75-ე მუხლის „ბ.ა“ და „ე.ბ“ ქვეპუნქტებისა და „ტექნიკური რეგლამენტის-დასახლებათა ტერიტორიების გამოყენებისა და განაშენიანების რეგულირების ძირითადი დებულებების დამტკიცების თაობაზე“ საქართველოს მთავრობის 2014 წლის 15 იანვრის №59 დადგენილებით დამტკიცებული ტექნიკური რეგლამენტის მე-14 მუხლის პირველი პუნქტისა და „ქ. თბილისის მუნიციპალიტეტის ტერიტორიების გამოყენებისა და განაშენიანების რეგულირების წესების დამტკიცების შესახებ“ ქალაქ თბილისის მუნიციპალიტეტის საკრებულოს 2016 წლის 24 მაისის №14-39 დადგენილებით დამტკიცებული წესების მე-9 მუხლის მე-12 პუნქტის საფუძველზე,

### **ქალაქ თბილისის მუნიციპალიტეტის მთავრობამ გადაწყვიტა:**

1. მოწონებულ იქნეს „დედაქალაქის მიწათსარგებლობის გენერალური გეგმის დამტკიცების შესახებ“ ქალაქ თბილისის მუნიციპალიტეტის საკრებულოს 2019 წლის 15 მარტის №39-18 დადგენილებაში ცვლილების შეტანის თაობაზე“ ქალაქ თბილისის მუნიციპალიტეტის საკრებულოს დადგენილების პროექტი, ამ განკარგულების დანართის შესაბამისად, შემდეგ საკითხებზე: ქალაქ თბილისში, ბ. ხმელნიცკის ქუჩა N48-ში მდებარე მიწის ნაკვეთზე (საკადასტრო კოდი: N01.17.11.027.066) ფუნქციური ზონის ცვლილება დამტკიცებული განაშენიანების რეგულირების გეგმის შესაბამისად, ასევე, N01.17.11.027.004 საკადასტრო ერთეულის ნაწილსა და მიმდებარე დაურეგისტრირებელ ტერიტორიაზე სატრანსპორტო ზონა 1-ის (ტზ-1) სარეკრეაციო ზონა 2-ით (რზ-2) ცვლილება; ცვლილებას ექვემდებარება გამწვანებული ტერიტორიების რუკაც.

2. კონტროლი განკარგულების შესრულებაზე დაევალოს ქალაქ თბილისის მუნიციპალიტეტის მერის პირველ მოადგილეს (ვიცე - მერს) ირაკლი ხმალაძეს.

3. ამ განკარგულების გასაჩივრება, დაინტერესებული მხარის მიერ, შესაძლებელია მისთვის განკარგულების გაცნობიდან ერთი თვის ვადაში, თბილისის საქალაქო სასამართლოში (მისამართი: ქ. თბილისი, დავით აღმაშენებლის ხეივანი, №64) საქართველოს კანონმდებლობით დადგენილი წესით.

**ქალაქ თბილისის მუნიციპალიტეტის მერი**

**კახა კალაძე**

ქალაქ თბილისის მუნიციპალიტეტის საკრებულოს

დადგენილება №

\_\_\_ 2025 წ.

ქ. თბილისი

**„დედაქალაქის მიწათსარგებლობის გენერალური გეგმის დამტკიცების შესახებ“ ქალაქ თბილისის მუნიციპალიტეტის საკრებულოს 2019 წლის 15 მარტის №39-18 დადგენილებაში ცვლილების შეტანის თაობაზე**

„ნორმატიული აქტების შესახებ“ საქართველოს ორგანული კანონის მე-20 მუხლის თანახმად, ქალაქ თბილისის მუნიციპალიტეტის საკრებულო ადგენს:

**მუხლი 1**

შეტანილ იქნეს ცვლილება „დედაქალაქის მიწათსარგებლობის გენერალური გეგმის დამტკიცების შესახებ“ ქ. თბილისის მუნიციპალიტეტის საკრებულოს 2019 წლის 15 მარტის №39-18 დადგენილებაში (სსმ, ვებგვერდი: [www.matsne.gov.ge](http://www.matsne.gov.ge), 15/03/2019, სარეგისტრაციო კოდი: 330090020.35.101.016587) და დადგენილების პირველი პუნქტით დამტკიცებული დედაქალაქის მიწათსარგებლობის გენერალური გეგმის გრაფიკული ნაწილი – რუკა (ფუნქციური ზონები) ჩამოყალიბდეს თანდართული რედაქციით.

**მუხლი 2**

დადგენილება ამოქმედდეს გამოქვეყნებისთანავე.

ქალაქ თბილისის მუნიციპალიტეტის

საკრებულოს თავმჯდომარე

გიორგი ტყემალაძე



**„დედაქალაქის მიწათსარგებლობის გენერალური გეგმის დამტკიცების შესახებ“ ქალაქ თბილისის მუნიციპალიტეტის საკრებულოს 2019 წლის 15 მარტის №39-18 დადგენილებაში ცვლილების შეტანის თაობაზე“ ქალაქ თბილისის მუნიციპალიტეტის საკრებულოს დადგენილების პროექტის განმარტებითი ბარათი**

**ა) პროექტის მიღების (გამოცემის) მიზეზი/მირითადი დამახასიათებელი ნიშნები:**

**ა.ა) ქალაქ თბილისის მუნიციპალიტეტის საკრებულოს დადგენილების პროექტის (შემდგომში - პროექტის) მიღების (გამოცემის) მიზეზი:**

ქალაქ თბილისში, ბ. ხმელნიცკის ქუჩა N48-ში მდებარე მიწის ნაკვეთზე (საკადასტრო კოდი: N01.17.11.027.066) მოთხოვნილია ფუნქციური ზონის ცვლილება დამტკიცებული განაშენიანების რეგულირების გეგმის შესაბამისად.

საპროექტო ტერიტორიაზე, „ქალაქ თბილისში, ბ. ხმელნიცკის ქუჩა N49-ში არსებულ მიწის ნაკვეთზე (საკადასტრო კოდი: N01.17.11.027.066) მრავალბინიანი საცხოვრებელი კომპლექსის განაშენიანების რეგულირებს გეგმის პროექტის დამტკიცების თაობაზე“ ქალაქ თბილისის მუნიციპალიტეტის საკრებულოს 2024 წლის 22 ნოემბრის N607 განკარგულება ადგენს ფუნქციურ ზონებს და სხვა საქირო ინფრასტრუქტურას.

განაშენიანების რეგულირების გეგმა დამტკიცებულია განაშენიანების რეგულირების გეგმის შესაბამისად ფუნქციური ზონის ცვლილებით განპირობებული ფასთა შორის სხვაობის გადახდის პირობით. სსიპ ქონების მართვის სააგენტოს 2024 წლის 18 ნოემბრის N61-01243233124 წერილის მიხედვით, მაკომპენსირებელი ღონისძიების სახით განსაზღვრულია (ლევან სამხარაულის სახელობის სასამართლო ექსპერტიზის ეროვნული ბიუროს დასკვნა N008040224 18/11/2024)) და შეადგენს 205 826 (ორას ხუთი ათას რვაას ოცდაექვსი) ლარს. ქალაქ თბილისის მუნიციპალიტეტის საფინანსო საქალაქო სამსახურის N11-01250243843 წერილის თანახმად, ბიუჯეტის შემოსულობების განმსაზღვრელ 300773390 (შემოსულობა ადგილობრივი თვითმმართველი ერთეულების საკუთრებაში არსებული არასასოფლო-სამეურნეო მიწების გაყიდვიდან) სახაზინო კოდზე შპს “ისანი დეველოპმენტ ჯგუფის“ (ს/კ:405717728) მიერ 2024 წლის 9 დეკემბერს საგადახდო დავალებით N5951 გადახდილია 205,806.00 (ორას ხუთი ათას რვაას ექვსი) ლარი.

მოთხოვნილი სახით ფუნქციური ზონის ცვლილების შედეგად, დედაქალაქის მიწათსარგებლობის გენერალური გეგმის გრაფიკულ ნაწილ - რუკაში N01.17.11.027.004 საკადასტრო ერთეულის ნაწილსა და მიმდებარე დაურეგისტრირებელ ტერიტორიაზე ხარვეზის სახით რჩება სატრანსპორტო ზონა 1 (ტზ-1). სსიპ - ტრანსპორტისა და ურბანული განვითარების სააგენტოს ინიციატივით N01.17.11.027.004 საკადასტრო

ერთეულის ნაწილსა და მიმდებარე დაურეგისტრირებელ ტერიტორიაზე სატრანსპორტო ზონა (ტზ-1) იცვლება სარეკრეაციო ზონა 2-ით (რზ-2).

ზემოაღნიშნულის გათვალისწინებით, ქალაქ თბილისში, ბ. ხმელნიცკის ქუჩა N48-ში მდებარე მიწის ნაკვეთზე (საკადასტრო კოდი: N01.17.11.027.066) ფუნქციური ზონის ცვლილება დამტკიცებული განაშენიანების რეგულირების გეგმის შესაბამისად, ასევე, N01.17.11.027.004 საკადასტრო ერთეულის ნაწილსა და მიმდებარე დაურეგისტრირებელ ტერიტორიაზე სატრანსპორტო ზონა 1-ის (ტზ-1) სარეკრეაციო ზონა 2-ით (რზ-2) ცვლილება მისაღებია. ცვლილებას ექვემდებარება გამწვანებული ტერიტორიების რუკაც.

**ა.ბ) ქალაქ თბილისის მუნიციპალიტეტის საკრებულოს დადგენილების პროექტის (შემდგომში - პროექტის) მიღების (გამოცემის) მიზანი:**

ფუნქციური ზონის ცვლილება დამტკიცებული განაშენიანების რეგულირების გეგმების შესაბამისად

**ა.გ) ქალაქ თბილისის მუნიციპალიტეტის საკრებულოს დადგენილების პროექტის (შემდგომში - პროექტის) მიღების (გამოცემის) ძირითადი არსი:**

„დედაქალაქის მიწათსარგებლობის გენერალური გეგმის დამტკიცების შესახებ“ ქალაქ თბილისის მუნიციპალიტეტის საკრებულოს 2019 წლის 15 მარტის №39-18 დადგენილებით დამტკიცებული დედაქალაქის მიწათსარგებლობის გენერალური გეგმით გათვალისწინებული ფუნქციური ზონების ცვლილება/დაზუსტება განაშენიანების რეგულირების გეგმის შესაბამისად.

**ბ) პროექტის ფინანსურ-ეკონომიკური დასაბუთება:**

დადგენილების ამოქმედებისთვის დამატებითი საბიუჯეტო სახსრები საჭირო არ არის.

**გ) გენდერული თანასწორობის მდგომარეობაზე მოსალოდნელი ზეგავლენის შეფასება, რასაც გამოიწვევს პროექტის მიღება (გამოცემა):**

ინიციატორის მოსაზრებით დადგენილების ამოქმედება არ მოახდენს ზეგავლენას გენდერული თანასწორობის მდგომარეობაზე.

**დ) ბავშვის უფლებრივ მდგომარეობაზე ზეგავლენის შეფასება, რასაც გამოიწვევს პროექტის მიღება (გამოცემა):**

დადგენილების ამოქმედება არ მოახდენს ზეგავლენას ბავშვთა უფლებრივ მდგომარეობაზე.

**ე) პროექტის ავტორი:**

ქალაქ თბილისის მუნიციპალიტეტის მერია.

**ვ) პროექტის წარმდგენი:**

ქალაქ თბილისის მუნიციპალიტეტის მერი.

**„დედაქალაქის მიწათსარგებლობის გენერალური გეგმის დამტკიცების შესახებ“ ქალაქ თბილისის მუნიციპალიტეტის საკრებულოს 2019 წლის 15 მარტის №39-18 დადგენილებაში ცვლილების შეტანის თაობაზე“ ქალაქ თბილისის მუნიციპალიტეტის საკრებულოს დადგენილების პროექტის მოწონების თაობაზე“ ქალაქ თბილისის მუნიციპალიტეტის მთავრობის განკარგულების პროექტის განმარტებითი ბარათი**

**ა) პროექტის მიღების (გამოცემის) მიზეზი/პირითადი დამახასიათებელი ნიშნები:**

ქალაქ თბილისში, ბ. ხმელნიცკის ქუჩა N48-ში მდებარე მიწის ნაკვეთზე (საკადასტრო კოდი: N01.17.11.027.066) მოთხოვნილია ფუნქციური ზონის ცვლილება დამტკიცებული განაშენიანების რეგულირების გეგმის შესაბამისად.

საპროექტო ტერიტორიაზე, „ქალაქ თბილისში, ბ. ხმელნიცკის ქუჩა N49-ში არსებულ მიწის ნაკვეთზე (საკადასტრო კოდი: N01.17.11.027.066) მრავალბინიანი საცხოვრებელი კომპლექსის განაშენიანების რეგულირებს გეგმის პროექტის დამტკიცების თაობაზე“ ქალაქ თბილისის მუნიციპალიტეტის საკრებულოს 2024 წლის 22 ნოემბრის N607 განკარგულება ადგენს ფუნქციურ ზონებს და სხვა საჭირო ინფრასტრუქტურას.

განაშენიანების რეგულირების გეგმა დამტკიცებულია განაშენიანების რეგულირების გეგმის შესაბამისად ფუნქციური ზონის ცვლილებით განპირობებული ფასთა შორის სხვაობის გადახდის პირობით. სსიპ ქონების მართვის სააგენტოს 2024 წლის 18 ნოემბრის N61-01243233124 წერილის მიხედვით, მაკომპენსირებელი ღონისძიების სახით განსაზღვრულია (ლევან სამხარაულის სახელობის სასამართლო ექსპერტიზის ეროვნული ბიუროს დასკვნა N008040224 18/11/2024)) და შეადგენს 205 826 (ორას ხუთი ათას რვაას ოცდაექვსი) ლარს. ქალაქ თბილისის მუნიციპალიტეტის საფინანსო საქალაქო სამსახურის N11-01250243843 წერილის თანახმად, ბიუჯეტის შემოსულობების განმსაზღვრელ 300773390 (შემოსულობა ადგილობრივი თვითმმართველი ერთეულების საკუთრებაში არსებული არასასოფლო-სამეურნეო მიწების გაყიდვიდან) სახაზინო კოდზე შპს “ისანი დეველოპმენტ ჯგუფის“ (ს/კ:405717728) მიერ 2024 წლის 9 დეკემბერს საგადახდო დავალებით N5951 გადახდილია 205,806.00 (ორას ხუთი ათას რვაას ექვსი) ლარი.

მოთხოვნილი სახით ფუნქციური ზონის ცვლილების შედეგად, დედაქალაქის მიწათსარგებლობის გენერალური გეგმის გრაფიკულ ნაწილ - რუკაში N01.17.11.027.004 საკადასტრო ერთეულის ნაწილსა და მიმდებარე დაურეგისტრირებელ ტერიტორიაზე ხარვეზის სახით რჩება სატრანსპორტო ზონა 1 (ტზ-1). სსიპ - ტრანსპორტისა და ურბანული განვითარების სააგენტოს ინიციატივით N01.17.11.027.004 საკადასტრო ერთეულის ნაწილსა და მიმდებარე დაურეგისტრირებელ ტერიტორიაზე სატრანსპორტო ზონა (ტზ-1) იცვლება სარეკრეაციო ზონა 2-ით (რზ-2).

ზემოაღნიშნულის გათვალისწინებით, ქალაქ თბილისში, ბ. ხმელნიცკის ქუჩა N48-ში მდებარე მიწის ნაკვეთზე (საკადასტრო კოდი: N01.17.11.027.066) ფუნქციური ზონის ცვლილება დამტკიცებული

განაშენიანების რეგულირების გეგმის შესაბამისად, ასევე, N01.17.11.027.004 საკადასტრო ერთეულის ნაწილსა და მიმდებარე დაურეგისტრირებელ ტერიტორიაზე სატრანსპორტო ზონა 1-ის (ტზ-1) სარეკრეაციო ზონა 2-ით (რზ-2) ცვლილება მისაღებია. ცვლილებას ექვემდებარება გამწვანებული ტერიტორიების რუკაც.

**ბ) პროექტის ფინანსურ-ეკონომიკური დასაბუთება:**

პროექტის მიღება არ გამოიწვევს ბიუჯეტიდან აუცილებელი ხარჯების გამოყოფას, არ მოახდენს გავლენას ქალაქ თბილისის მუნიციპალიტეტის ბიუჯეტის საშემოსავლო და ხარჯვით ნაწილზე.

**გ) გენდერული თანასწორობის მდგომარეობაზე მოსალოდნელი ზეგავლენის შეფასება, რასაც გამოიწვევს პროექტის მიღება (გამოცემა):**

ინიციატორის მოსაზრებით დადგენილების ამოქმედება არ მოახდენს ზეგავლენას გენდერული თანასწორობის მდგომარეობაზე.

**დ) ბავშვის უფლებრივ მდგომარეობაზე ზეგავლენის შეფასება, რასაც გამოიწვევს პროექტის მიღება (გამოცემა):**

დადგენილების ამოქმედება არ მოახდენს ზეგავლენას ბავშვთა უფლებრივ მდგომარეობაზე.

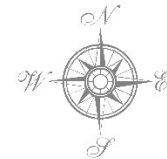
**ე) პროექტის ავტორ(ებ)ი:**

პროექტის ავტორია ქალაქ თბილისის მუნიციპალიტეტის საჯარო სამართლის იურიდიული პირი - ქალაქ თბილისის მუნიციპალიტეტის ტრანსპორტისა და ურბანული განვითარების სააგენტო.

**ვ) პროექტის წარმდგენი:**

პროექტის წარმდგენია ქალაქ თბილისის მუნიციპალიტეტის საჯარო სამართლის იურიდიული პირის - ქალაქ თბილისის მუნიციპალიტეტის ტრანსპორტისა და ურბანული განვითარების სააგენტოს უფროსი.





**მიმდინარე სივრცით-გეგმარებითი და სამშენებლო  
ბანკითარების სამუშაო პროცესის შედეგად  
გენბეგმაში შესატანი ცვლილებების შესახებ**



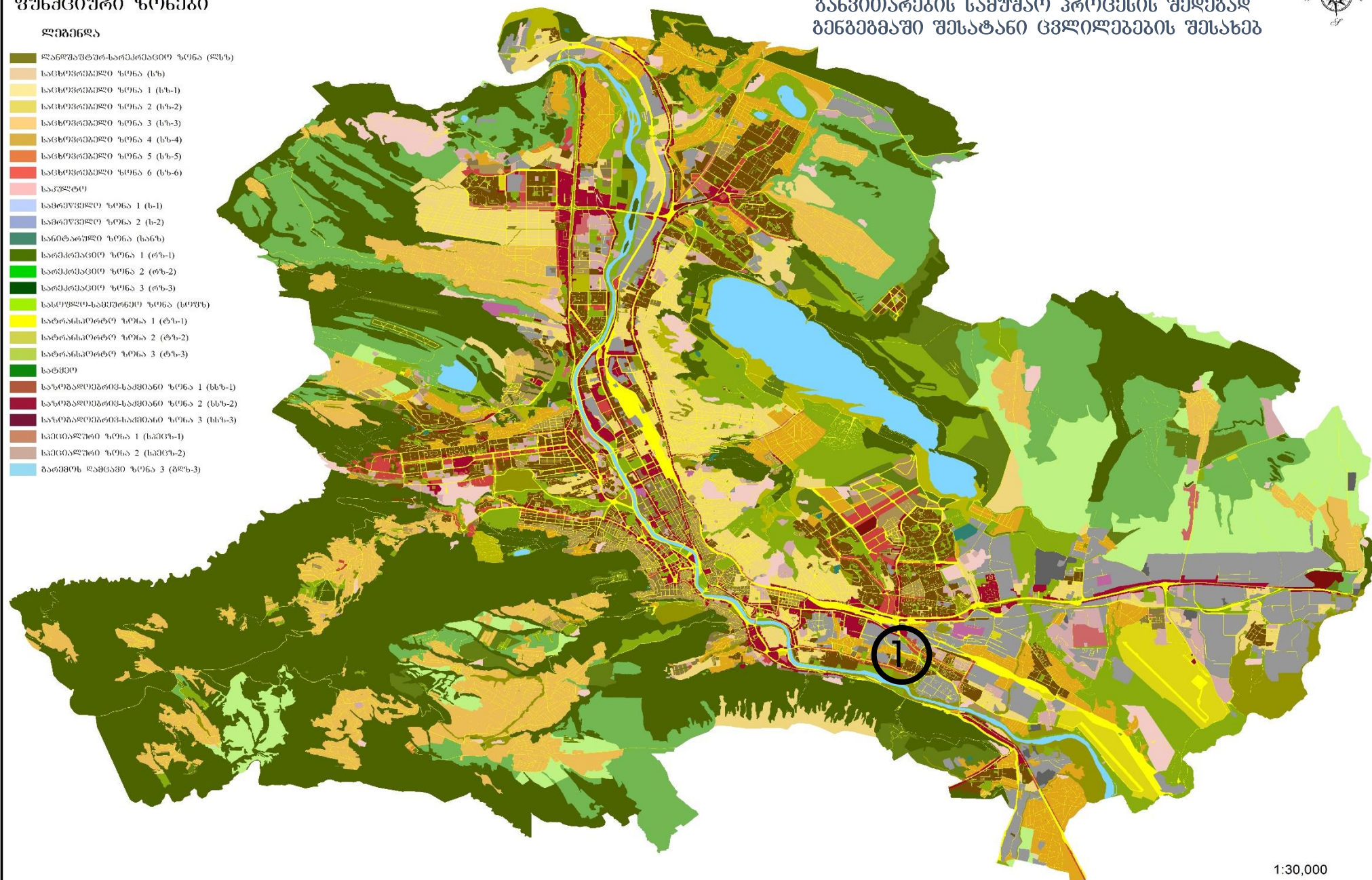


# ფუნქციური ზონები

## ლეგენდა

- ღანღავიან-სარეკლამიანი ზონა (ფსზ)
- საცხოვრებელი ზონა (სზ)
- საცხოვრებელი ზონა 1 (სზ-1)
- საცხოვრებელი ზონა 2 (სზ-2)
- საცხოვრებელი ზონა 3 (სზ-3)
- საცხოვრებელი ზონა 4 (სზ-4)
- საცხოვრებელი ზონა 5 (სზ-5)
- საცხოვრებელი ზონა 6 (სზ-6)
- საკულტო
- სამრეწველო ზონა 1 (ს-1)
- სამრეწველო ზონა 2 (ს-2)
- სანიტარული ზონა (სანზ)
- სარეკლამიანი ზონა 1 (რზ-1)
- სარეკლამიანი ზონა 2 (რზ-2)
- სარეკლამიანი ზონა 3 (რზ-3)
- სასოფლო-სამეურნეო ზონა (სოფზ)
- სატრანსპორტო ზონა 1 (ტზ-1)
- სატრანსპორტო ზონა 2 (ტზ-2)
- სატრანსპორტო ზონა 3 (ტზ-3)
- სატყეო
- საზოგადოებრივ-სამხიანი ზონა 1 (სზხ-1)
- საზოგადოებრივ-სამხიანი ზონა 2 (სზხ-2)
- საზოგადოებრივ-სამხიანი ზონა 3 (სზხ-3)
- სამედიკალური ზონა 1 (სამეზ-1)
- სამედიკალური ზონა 2 (სამეზ-2)
- ბაგეჟის დამცავი ზონა 3 (ბმზ-3)

# მიმდინარე სივრცით-გეგმარებითი და სარეკლამიანი განვითარების სამუშაო პროცესის შედეგად გენგეგმაში შესატანი ცვლილებების შესახებ





# ფუნქციური ზონირების ცვლილების მოთხოვნა

## ადგილმდებარეობა



დაინტერესებული პირი: მარიამ ეფრემიძე

დამკვეთის ინფორმაცია: სოფიკო ცხომე

მესაკუთრე: შპს „ისანი დეველოპმენტ ჯგუფი“

მისამართი: ქალაქი თბილისი, ქუჩა ბოგდან ხმელნიცკი N 48

საკადასტრო კოდი : N01.17.11.027.066, 01.17.11.027.004 და მიმდებარე ტერიტორია

მიზნობრიობა: დაგეგმილია 4 მრავალბინიანი საცხოვრებელი შენობის აშენება და ერთი სტადიონისთვის საჭირო დამხმარე შენობა-ნაგებობა

<https://maps.tbilisi.gov.ge/?orgId=1&objId=563461&Ird=10880#/C=44.8712912-41.6735021@Z=17>

განცხადების ნომერი : N 01250213631-67

### ფუნქციური ზონირება 2014-2018



### არსებული ზონირება







### მოთხოვნილი ზონირება



მოთხოვნის ტექსტი: დამტკიცებული განაშენიანების რეგულირების გეგმის შესაბამისად ფუნქციური ზონის ცვლილება; ცვლილების საერთო ფართობი: 25507 კვ.მ.

2014-2018 წლის გენერალური გეგმის ფუნქციური ზონირების რუკით ვრცელდებოდა სარეკრეაციო ზონა-1 (რზ-1), სარეკრეაციო ზონა-2 (რზ-2), სატრანსპორტო ზონა-1 (ტზ-1)

# ზონირების ბალანსი

| არსებული ზონირება   | მოთხოვნილი ზონირება  |
|---|--|
|  სატრანსპორტო ზონა-1 (ტზ-1) (1506კვ.მ) |  საცხოვრებელი ზონა-6 (სზ-6) (25357კვ.მ) |
|  სარეკრეაციო ზონა-2 (რზ-2) (24001კვ.მ) |  სარეკრეაციო ზონა-2 (რზ-2) (150კვ.მ)    |

ქალაქ თბილისის მუნიციპალიტეტის საჯარო სამართლის იურიდიული პირის - ქალაქ თბილისის მუნიციპალიტეტის ტრანსპორტისა და ურბანული განვითარების სააგენტოს პოზიცია : შესაძლებლად მიაჩნია ფუნქციური ზონის ცვლილება.

არსებული ზონირება



მოთხოვნილი ზონირება

