



განმცხადებელი (დაინტერესებული პირი)

ქალაქ თბილისის მუნიციპალიტეტის მერია
მისამართი: შარტავას ქ. 7ა
საკონტაქტო ინფორმაცია: (+995 32) 2 72 22 22;
განცხადების N: 01-0125037426 განცხადების თარიღი: 06.02.2025
ხელმოწერი: კახა კალაძე თანამდებობა: მერი

განცხადება/რომენკლატურა

ქალაქ თბილისის მუნიციპალიტეტის საკრებულო
თავისუფალი განცხადება

მოთხოვნის ტექსტი

2025 წლის 5 თებერვლის N25.124.163 განკარგულებით მოწონებული მთავრობის თანხმობები საკრებულოში გადასაგზავნი

დამატებითი ინფორმაცია

- ფურცლების რაოდენობა: 0
- დანართი: -
- პასუხის გაცემის ფორმა:



ქალაქ თბილისის მუნიციპალიტეტის მერი



წერილის ნომერი: **01-0125037426**
თარიღი: **06/02/2025**

ადრესატი: ქალაქ თბილისის მუნიციპალიტეტის საკრებულო
მისამართი: თავისუფლების მოედანი N2

ქალაქ თბილისის მუნიციპალიტეტის საკრებულოს თავმჯდომარეს
ბატონ გიორგი ტყემალაძეს

ბატონო გიორგი,

ქალაქ თბილისის მუნიციპალიტეტის საჯარო სამართლის იურიდიული პირის - ქალაქ თბილისის მუნიციპალიტეტის ტრანსპორტისა და ურბანული განვითარების სააგენტოში წარდგენილი N0125006140-67 განცხადებით მოთხოვნილია ქ. თბილისის ტერიტორიაზე დედაქალაქის მიწათსარგებლობის გენერალური გეგმით დამტკიცებული ფუნქციური ზონის ცვლილება. აღნიშნული საკითხები „ქ. თბილისის მუნიციპალიტეტის ტერიტორიების გამოყენებისა და განაშენიანების რეგულირების წესების დამტკიცების შესახებ“ ქალაქ თბილისის მუნიციპალიტეტის საკრებულოს 2016 წლის 24 მაისის №14-39 დადგენილების მე-9 მუხლის მე-9, მე-10, მე-12 პუნქტების თანახმად, განხილულია ქალაქ თბილისის მუნიციპალიტეტის მთავრობის მიერ და მოწონებული იქნა 2025 წლის 5 თებერვლის N25.124.163 განკარგულებით.

„ქ.თბილისის მუნიციპალიტეტის ტერიტორიების გამოყენებისა და განაშენიანების რეგულირების წესების დამტკიცების შესახებ“ ქალაქ თბილისის მუნიციპალიტეტის საკრებულოს 2016 წლის 24 მაისის №14-39 დადგენილების მე-9 მუხლის მე-12 და მე-13 პუნქტების შესაბამისად, განსახილველად გიგზავნით, „დედაქალაქის მიწათსარგებლობის გენერალური გეგმის დამტკიცების შესახებ“ ქალაქ თბილისის მუნიციპალიტეტის საკრებულოს 2019 წლის 15 მარტის N39-18 დადგენილებაში ცვლილების შეტანის თაობაზე ქ. თბილისის მუნიციპალიტეტის საკრებულოს დადგენილების პროექტს.

დანართი:

1. ქალაქ თბილისის მუნიციპალიტეტის მთავრობის 2025 წლის 5 თებერვლის N25.124.163 განკარგულება -2 ფურცელი;

2. „დედაქალაქის მიწათსარგებლობის გენერალური გეგმის დამტკიცების შესახებ“ ქალაქ თბილისის მუნიციპალიტეტის საკრებულოს 2019 წლის 15 მარტის N39-18 დადგენილებაში ცვლილების შეტანის თაობაზე ქალაქ თბილისის საკრებულოს დადგენილების პროექტი -3 ფურცელი;

3. „დედაქალაქის მიწათსარგებლობის გენერალური გეგმის დამტკიცების შესახებ“ ქალაქ თბილისის მუნიციპალიტეტის საკრებულოს 2019 წლის 15 მარტის N39-18 დადგენილებაში ცვლილების შეტანის თაობაზე ქალაქ თბილისის მუნიციპალიტეტის საკრებულოს დადგენილების პროექტის

განმარტებითი ბარათი -3 ფურცელი;

4. პრეზენტაცია 4 ფურცელი.

კახა კალაძე

ქალაქ თბილისის მუნიციპალიტეტის მერი

გამოყენებულია კვალიფიციური
ელექტრონული ხელმოწერა/
ელექტრონული შტამპი





ქალაქ თბილისის მუნიციპალიტეტის მთავრობა



განკარგულება - N 25.124.163 5 / თებერვალი / 2025 წ.

„დედაქალაქის მიწათსარგებლობის გენერალური გეგმის დამტკიცების შესახებ“ ქალაქ თბილისის მუნიციპალიტეტის საკრებულოს 2019 წლის 15 მარტის N39-18 დადგენილებაში ცვლილების შეტანის თაობაზე“ ქალაქ თბილისის მუნიციპალიტეტის საკრებულოს დადგენილების პროექტის მოწონების შესახებ

2025 წლის 6 იანვრის N0125006140-67 განცხადებით თინათინ ჯალაღანიამ (პ/ნ 01018006406) მოითხოვა ქალაქ თბილისში, ერეკლე ტატიშვილის ქუჩა N32-34-ში მდებარე მიწის ნაკვეთის (საკადასტრო კოდი: N01.15.02.019.012) მომიჯნავედ არსებულ დაურეგისტრირებელ ტერიტორიაზე სატრასპორტო ზონა 1-ის (ტზ-1) საცხოვრებელი ზონა 5-ით (სზ-5) ცვლილება.

საქმისათვის არსებითი მნიშვნელობის მქონე გარემოებების შესწავლის შედეგად დადგინდა:

ქალაქ თბილისში, ერეკლე ტატიშვილის ქუჩა N32-34-ში მდებარე მიწის ნაკვეთის (საკადასტრო კოდი: N01.15.02.019.012) მომიჯნავედ არსებულ დაურეგისტრირებელ ტერიტორიაზე მოთხოვნილია სატრასპორტო ზონა 1-ის (ტზ-1) საცხოვრებელი ზონა 5-ით (სზ-5) ცვლილება.

სატრასპორტო ზონა 1-ის (ტზ-1) კორექტირების მიზანს წარმოადგენს ტექნიკური ხარვეზის გამოსწორება და ფაქტობრივი მდგომარეობის ასახვა, საპროექტო ტერიტორიაზე არსებული შენობა-ნაგებობისთვის მიწის ნაკვეთის საზღვრების დადგენის მიზნით.

ქალაქ თბილისის მუნიციპალიტეტის მერიის არქიტექტურის სამსახურის მიერ ეცნობა 2025 წლის 3 თებერვლის N60-01250342298 წერილით დგინდება, რომ „კულტურული მემკვიდრეობის შესახებ“ საქართველოს კანონის, „კულტურული მემკვიდრეობის ძეგლზე სამუშაოებისა და არქეოლოგიური სამუშაოების ნებართვის გაცემასთან დაკავშირებული ღონისძიებების შესახებ“ საქართველოს მთავრობის 2015 წლის 26 მარტის N137 დადგენილების, „საქართველოს კულტურისა და ძეგლთა დაცვის სამინისტროსგან ქალაქ თბილისის მუნიციპალიტეტისთვის უფლებამოსილების დელეგირების თაობაზე“ ქ.თბილისის მუნიციპალიტეტის საკრებულოს 2015 წლის 6 აპრილის N91 განკარგულებით დამტკიცებული ადმინისტრაციული ხელშეკრულების, „ქ. თბილისის მუნიციპალიტეტისა და საქართველოს კულტურისა და ძეგლთა დაცვის სამინისტროს წარმომადგენელთაგან ქ. თბილისის მუნიციპალიტეტის მერიაში შექმნილი კულტურული მემკვიდრეობის დაცვის საბჭოს დებულების დამტკიცების შესახებ“ ქალაქ თბილისის მუნიციპალიტეტის საკრებულოს 2015 წლის 17 აპრილის N9-34 დადგენილების თანახმად, აღნიშნული საკითხი განიხილა ქ. თბილისის მუნიციპალიტეტისა და საქართველოს განათლების, მეცნიერების, კულტურისა და სპორტის სამინისტროს წარმომადგენელთაგან ქ. თბილისის მუნიციპალიტეტის მერიაში შექმნილმა კულტურული მემკვიდრეობის დაცვის საბჭომ (ოქმი N2, 23.01.2025წ.), რომლის გადაწყვეტილების საფუძველზეც ქალაქ თბილისში, ერეკლე ტატიშვილის ქუჩა N32-34-ში მდებარე მიწის ნაკვეთის (საკადასტრო კოდი: N01.15.02.019.012) მიმდებარედ არსებულ დაურეგისტრირებელ ტერიტორიაზე სატრასპორტო ზონა 1-ის (ტზ-1) საცხოვრებელი ზონა 5-ით (სზ-5) ცვლილების საკითხს მიეცა დადებითი შეფასება.

ამასთან, ქალაქ თბილისის მუნიციპალიტეტის საჯარო სამართლის იურიდიული პირის - ქალაქ თბილისის მუნიციპალიტეტის ტრანსპორტისა და ურბანული განვითარების სააგენტოს 2025 წლის 3



თებერვლის N01250343748 წერილის მიხედვით, ქალაქ თბილისის მერიის ერთიანი რუკისა და განცხადებაზე დართული ფოტომასალით, საპროექტო მიწის ნაკვეთზე სატრანსპორტო ზონა 1 (ტზ-1) ვრცელდება ფაქტობრივ შენობა-ნაგებობაზე და არ გააჩნია სატრანსპორტო ფუნქცია.

ზემოაღნიშნულის გათვალისწინებით, ქალაქ თბილისში, ერეკლე ტატიშვილის ქუჩა N32-34-ში მდებარე მიწის ნაკვეთის (საკადასტრო კოდი: N01.15.02.019.012) მომიჯნავედ არსებულ დაურეგისტრირებელ ტერიტორიაზე სატრანსპორტო ზონა 1-ის (ტზ-1) საცხოვრებელი ზონა 5-ით (სზ-5) ცვლილება მისაღებია.

საქართველოს ორგანული კანონის „ადგილობრივი თვითმმართველობის კოდექსის“ 75-ე მუხლის „ბ.ა“ და „ე.ბ“ ქვეპუნქტებისა და „ტექნიკური რეგლამენტის-დასახლებათა ტერიტორიების გამოყენებისა და განაშენიანების რეგულირების ძირითადი დებულებების დამტკიცების თაობაზე“ საქართველოს მთავრობის 2014 წლის 15 იანვრის N59 დადგენილებით დამტკიცებული ტექნიკური რეგლამენტის მე-14 მუხლის პირველი პუნქტისა და „ქ. თბილისის მუნიციპალიტეტის ტერიტორიების გამოყენებისა და განაშენიანების რეგულირების წესების დამტკიცების შესახებ“ ქალაქ თბილისის მუნიციპალიტეტის საკრებულოს 2016 წლის 24 მაისის N14-39 დადგენილებით დამტკიცებული წესების მე-9 მუხლის მე-12 პუნქტის საფუძველზე,

ქალაქ თბილისის მუნიციპალიტეტის მთავრობამ გადაწყვიტა:

1. მოწონებულ იქნეს „დედაქალაქის მიწათსარგებლობის გენერალური გეგმის დამტკიცების შესახებ“ ქალაქ თბილისის მუნიციპალიტეტის საკრებულოს 2019 წლის 15 მარტის N39-18 დადგენილებაში ცვლილების შეტანის თაობაზე“ ქალაქ თბილისის მუნიციპალიტეტის საკრებულოს დადგენილების პროექტი, ამ განკარგულების დანართის შესაბამისად, შემდეგ საკითხზე:

ქალაქ თბილისში, ერეკლე ტატიშვილის ქუჩა N32-34-ში მდებარე მიწის ნაკვეთის (საკადასტრო კოდი: N01.15.02.019.012) მომიჯნავედ არსებულ დაურეგისტრირებელ ტერიტორიაზე სატრანსპორტო ზონა 1-ის (ტზ-1) საცხოვრებელი ზონა 5-ით (სზ-5) ცვლილება.

2. კონტროლი განკარგულების შესრულებაზე დაევალოს ქალაქ თბილისის მუნიციპალიტეტის მერის პირველ მოადგილეს (ვიცე - მერი) ირაკლი ხმალაძეს.

3. ამ განკარგულების გასაჩივრება, დაინტერესებული მხარის მიერ, შესაძლებელია მისთვის განკარგულების გაცნობიდან ერთი თვის ვადაში, თბილისის საქალაქო სასამართლოში (მისამართი: ქ.თბილისი, დავით აღმაშენებლის ხეივანი №64), საქართველოს კანონმდებლობით დადგენილი წესით.

ქალაქ თბილისის მუნიციპალიტეტის მერი


კახა კალაძე

ქალაქ თბილისის მუნიციპალიტეტის საკრებულოს

დადგენილება №

___ 2025 წ.

ქ. თბილისი

„დედაქალაქის მიწათსარგებლობის გენერალური გეგმის დამტკიცების შესახებ“ ქალაქ თბილისის მუნიციპალიტეტის საკრებულოს 2019 წლის 15 მარტის №39-18 დადგენილებაში ცვლილების შეტანის თაობაზე

„ნორმატიული აქტების შესახებ“ საქართველოს ორგანული კანონის მე-20 მუხლის თანახმად, ქალაქ თბილისის მუნიციპალიტეტის საკრებულო ადგენს:

მუხლი 1

შეტანილ იქნეს ცვლილება „დედაქალაქის მიწათსარგებლობის გენერალური გეგმის დამტკიცების შესახებ“ ქ. თბილისის მუნიციპალიტეტის საკრებულოს 2019 წლის 15 მარტის №39-18 დადგენილებაში (სსმ, ვებგვერდი: www.matsne.gov.ge, 15/03/2019, სარეგისტრაციო კოდი: 330090020.35.101.016587) და დადგენილების პირველი პუნქტით დამტკიცებული დედაქალაქის მიწათსარგებლობის გენერალური გეგმის გრაფიკული ნაწილი – რუკა (ფუნქციური ზონები) ჩამოყალიბდეს თანდართული რედაქციით.

მუხლი 2

დადგენილება ამოქმედდეს გამოქვეყნებისთანავე.

ქალაქ თბილისის მუნიციპალიტეტის

საკრებულოს თავმჯდომარე

გიორგი ტყემალაძე

„დედაქალაქის მიწათსარგებლობის გენერალური გეგმის დამტკიცების შესახებ“ ქალაქ თბილისის მუნიციპალიტეტის საკრებულოს 2019 წლის 15 მარტის №39-18 დადგენილებაში ცვლილების შეტანის თაობაზე“ ქალაქ თბილისის მუნიციპალიტეტის საკრებულოს დადგენილების პროექტის განმარტებითი ბარათი

ა) პროექტის მიღების (გამოცემის) მიზეზი/მირითადი დამახასიათებელი ნიშნები:

ა.ა) ქალაქ თბილისის მუნიციპალიტეტის საკრებულოს დადგენილების პროექტის (შემდგომში - პროექტის) მიღების (გამოცემის) მიზეზი:

ქალაქ თბილისში, ერეკლე ტატიშვილის ქუჩა N32-34-ში მდებარე მიწის ნაკვეთის (საკადასტრო კოდი: N01.15.02.019.012) მომიჯნავედ არსებულ დაურეგისტრირებელ ტერიტორიაზე მოთხოვნილია სატრანსპორტო ზონა 1-ის (ტზ-1) საცხოვრებელი ზონა 5-ით (სზ-5) ცვლილება.

სატრანსპორტო ზონა 1-ის (ტზ-1) კორექტირების მიზანს წარმოადგენს ტექნიკური ხარვეზის გამოსწორება და ფაქტობრივი მდგომარეობის ასახვა, საპროექტო ტერიტორიაზე არსებული შენობა-ნაგებობისთვის მიწის ნაკვეთის საზღვრების დადგენის მიზნით.

ქალაქ თბილისის მუნიციპალიტეტის მერიის არქიტექტურის სამსახურის მიერ ეცნობა 2025 წლის 3 თებერვლის N60-01250342298 წერილით დგინდება, რომ „კულტურული მემკვიდრეობის შესახებ“ საქართველოს კანონის, „კულტურული მემკვიდრეობის ძეგლზე სამუშაოებისა და არქეოლოგიური სამუშაოების ნებართვის გაცემასთან დაკავშირებული ღონისძიებების შესახებ“ საქართველოს მთავრობის 2015 წლის 26 მარტის N137 დადგენილების, „საქართველოს კულტურისა და ძეგლთა დაცვის სამინისტროსგან ქალაქ თბილისის მუნიციპალიტეტისთვის უფლებამოსილების დელეგირების თაობაზე“ ქ. თბილისის მუნიციპალიტეტის საკრებულოს 2015 წლის 6 აპრილის N91 განკარგულებით დამტკიცებული ადმინისტრაციული ხელშეკრულების, „ქ. თბილისის მუნიციპალიტეტისა და საქართველოს კულტურისა და ძეგლთა დაცვის სამინისტროს წარმომადგენელთაგან ქ. თბილისის მუნიციპალიტეტის მერიაში შექმნილი კულტურული მემკვიდრეობის დაცვის საბჭოს დებულების დამტკიცების შესახებ“ ქალაქ თბილისის მუნიციპალიტეტის საკრებულოს 2015 წლის 17 აპრილის N9-34 დადგენილების თანახმად, აღნიშნული საკითხი განიხილა ქ. თბილისის მუნიციპალიტეტისა და საქართველოს განათლების, მეცნიერების, კულტურისა და სპორტის სამინისტროს წარმომადგენელთაგან ქ. თბილისის მუნიციპალიტეტის მერიაში შექმნილმა კულტურული მემკვიდრეობის დაცვის საბჭომ (ოქმი N2, 23.01.2025წ.), რომლის გადაწყვეტილების საფუძველზეც ქალაქ თბილისში, ერეკლე ტატიშვილის ქუჩა N32-34-ში მდებარე მიწის ნაკვეთის (საკადასტრო კოდი: N01.15.02.019.012) მიმდებარედ არსებულ დაურეგისტრირებელ ტერიტორიაზე სატრანსპორტო ზონა 1-ის (ტზ-1) საცხოვრებელი ზონა 5-ით (სზ-5) ცვლილების საკითხს მიეცა დადებითი შეფასება.

ამასთან, ქალაქ თბილისის მუნიციპალიტეტის საჯარო სამართლის იურიდიული პირის - ქალაქ თბილისის მუნიციპალიტეტის ტრანსპორტისა და ურბანული განვითარების სააგენტოს 2025 წლის 3 თებერვლის N01250343748 წერილის მიხედვით, ქალაქ თბილისის მერიის ერთიანი რუკისა და განცხადებაზე დართული ფოტომასალით, საპროექტო მიწის ნაკვეთზე სატრანსპორტო ზონა 1 (ტზ-1) ვრცელდება ფაქტობრივ შენობა-ნაგებობაზე და არ გააჩნია სატრანსპორტო ფუნქცია.

ზემოაღნიშნულის გათვალისწინებით, ქალაქ თბილისში, ერეკლე ტატიშვილის ქუჩა N32-34-ში მდებარე მიწის ნაკვეთის (საკადასტრო კოდი: N01.15.02.019.012) მომიჯნავედ არსებულ დაურეგისტრირებელ ტერიტორიაზე სატრანსპორტო ზონა 1-ის (ტზ-1) საცხოვრებელი ზონა 5-ით (სზ-5) ცვლილება მისაღებია.

ა.ბ) ქალაქ თბილისის მუნიციპალიტეტის საკრებულოს დადგენილების პროექტის (შემდგომში - პროექტის) მიღების (გამოცემის) მიზანი:

ფაქტობრივი მდგომარეობის ასახვა.

ა.გ) ქალაქ თბილისის მუნიციპალიტეტის საკრებულოს დადგენილების პროექტის (შემდგომში - პროექტის) მიღების (გამოცემის) ძირითადი არსი:

„დედაქალაქის მიწათსარგებლობის გენერალური გეგმის დამტკიცების შესახებ“ ქალაქ თბილისის მუნიციპალიტეტის საკრებულოს 2019 წლის 15 მარტის №39-18 დადგენილებით დამტკიცებული დედაქალაქის მიწათსარგებლობის გენერალური გეგმით გათვალისწინებული ფუნქციური ზონების ცვლილება/დაზუსტება.

ბ) პროექტის ფინანსურ-ეკონომიკური დასაბუთება:

დადგენილების ამოქმედებისთვის დამატებითი საბიუჯეტო სახსრები საჭირო არ არის.

გ) გენდერული თანასწორობის მდგომარეობაზე მოსალოდნელი ზეგავლენის შეფასება, რასაც გამოიწვევს პროექტის მიღება (გამოცემა):

ინიციატორის მოსაზრებით დადგენილების ამოქმედება არ მოახდენს ზეგავლენას გენდერული თანასწორობის მდგომარეობაზე.

დ) ბავშვის უფლებრივ მდგომარეობაზე ზეგავლენის შეფასება, რასაც გამოიწვევს პროექტის მიღება (გამოცემა):

დადგენილების ამოქმედება არ მოახდენს ზეგავლენას ბავშვთა უფლებრივ მდგომარეობაზე.

ე) პროექტის ავტორი:

ქალაქ თბილისის მუნიციპალიტეტის მერია.

ვ) პროექტის წარმდგენი:

ქალაქ თბილისის მუნიციპალიტეტის მერი.

„დედაქალაქის მიწათსარგებლობის გენერალური გეგმის დამტკიცების შესახებ“ ქალაქ თბილისის მუნიციპალიტეტის საკრებულოს 2019 წლის 15 მარტის №39-18 დადგენილებაში ცვლილების შეტანის თაობაზე“ ქალაქ თბილისის მუნიციპალიტეტის საკრებულოს დადგენილების პროექტის მოწონების თაობაზე“ ქალაქ თბილისის მუნიციპალიტეტის მთავრობის განკარგულების პროექტის განმარტებითი ბარათი

ა) პროექტის მიღების (გამოცემის) მიზეზი/მირითადი დამახასიათებელი ნიშნები:

ქალაქ თბილისში, ერეკლე ტატიშვილის ქუჩა N32-34-ში მდებარე მიწის ნაკვეთის (საკადასტრო კოდი: N01.15.02.019.012) მომიჯნავედ არსებულ დაურეგისტრირებელ ტერიტორიაზე მოთხოვნილია სატრანსპორტო ზონა 1-ის (ტზ-1) საცხოვრებელი ზონა 5-ით (სზ-5) ცვლილება.

სატრანსპორტო ზონა 1-ის (ტზ-1) კორექტირების მიზანს წარმოადგენს ტექნიკური ხარვეზის გამოსწორება და ფაქტობრივი მდგომარეობის ასახვა, საპროექტო ტერიტორიაზე არსებული შენობა-ნაგებობისთვის მიწის ნაკვეთის საზღვრების დადგენის მიზნით.

ქალაქ თბილისის მუნიციპალიტეტის მერიის არქიტექტურის სამსახურის მიერ ეცნობა 2025 წლის 3 თებერვლის N60-01250342298 წერილით დგინდება, რომ „კულტურული მემკვიდრეობის შესახებ“ საქართველოს კანონის, „კულტურული მემკვიდრეობის ძეგლზე სამუშაოებისა და არქეოლოგიური სამუშაოების ნებართვის გაცემასთან დაკავშირებული ღონისძიებების შესახებ“ საქართველოს მთავრობის 2015 წლის 26 მარტის N137 დადგენილების, „საქართველოს კულტურისა და ძეგლთა დაცვის სამინისტროსგან ქალაქ თბილისის მუნიციპალიტეტისთვის უფლებამოსილების დელეგირების თაობაზე“ ქ. თბილისის მუნიციპალიტეტის საკრებულოს 2015 წლის 6 აპრილის N91 განკარგულებით დამტკიცებული ადმინისტრაციული ხელშეკრულების, „ქ. თბილისის მუნიციპალიტეტისა და საქართველოს კულტურისა და ძეგლთა დაცვის სამინისტროს წარმომადგენელთაგან ქ. თბილისის მუნიციპალიტეტის მერიაში შექმნილი კულტურული მემკვიდრეობის დაცვის საბჭოს დებულების დამტკიცების შესახებ“ ქალაქ თბილისის მუნიციპალიტეტის საკრებულოს 2015 წლის 17 აპრილის N9-34 დადგენილების თანახმად, აღნიშნული საკითხი განიხილა ქ. თბილისის მუნიციპალიტეტისა და საქართველოს განათლების, მეცნიერების, კულტურისა და სპორტის სამინისტროს წარმომადგენელთაგან ქ. თბილისის მუნიციპალიტეტის მერიაში შექმნილმა კულტურული მემკვიდრეობის დაცვის საბჭომ (ოქმი N2, 23.01.2025წ.), რომლის გადაწყვეტილების საფუძველზეც ქალაქ თბილისში, ერეკლე ტატიშვილის ქუჩა N32-34-ში მდებარე მიწის ნაკვეთის (საკადასტრო კოდი: N01.15.02.019.012) მიმდებარედ არსებულ დაურეგისტრირებელ ტერიტორიაზე სატრანსპორტო ზონა 1-ის (ტზ-1) საცხოვრებელი ზონა 5-ით (სზ-5) ცვლილების საკითხს მიეცა დადებითი შეფასება.

ამასთან, ქალაქ თბილისის მუნიციპალიტეტის საჯარო სამართლის იურიდიული პირის - ქალაქ თბილისის მუნიციპალიტეტის ტრანსპორტისა და ურბანული განვითარების სააგენტოს 2025 წლის 3

თებერვლის N01250343748 წერილის მიხედვით, ქალაქ თბილისის მერიის ერთიანი რუკისა და განცხადებაზე დართული ფოტომასალით, საპროექტო მიწის ნაკვეთზე სატრანსპორტო ზონა 1 (ტზ-1) ვრცელდება ფაქტობრივ შენობა-ნაგებობაზე და არ გააჩნია სატრანსპორტო ფუნქცია.

ზემოაღნიშნულის გათვალისწინებით, ქალაქ თბილისში, ერეკლე ტატიშვილის ქუჩა N32-34-ში მდებარე მიწის ნაკვეთის (საკადასტრო კოდი: N01.15.02.019.012) მომიჯნავედ არსებულ დაურეგისტრირებელ ტერიტორიაზე სატრანსპორტო ზონა 1-ის (ტზ-1) საცხოვრებელი ზონა 5-ით (სზ-5) ცვლილება მისაღებია.

ბ) პროექტის ფინანსურ-ეკონომიკური დასაბუთება:

პროექტის მიღება არ გამოიწვევს ბიუჯეტიდან აუცილებელი ხარჯების გამოყოფას, არ მოახდენს გავლენას ქალაქ თბილისის მუნიციპალიტეტის ბიუჯეტის საშემოსავლო და ხარჯვით ნაწილზე.

გ) პროექტის ავტორ(ებ)ი:

პროექტის ავტორია ქალაქ თბილისის მუნიციპალიტეტის საჯარო სამართლის იურიდიული პირი - ქალაქ თბილისის მუნიციპალიტეტის ტრანსპორტისა და ურბანული განვითარების სააგენტო.

დ) პროექტის წარმდგენი:

პროექტის წარმდგენია ქალაქ თბილისის მუნიციპალიტეტის საჯარო სამართლის იურიდიული პირის - ქალაქ თბილისის მუნიციპალიტეტის ტრანსპორტისა და ურბანული განვითარების სააგენტოს უფროსი.

„დედაქალაქის მიწათსარგებლობის გენერალური გეგმის დამტკიცების შესახებ“ ქალაქ თბილისის მუნიციპალიტეტის საკრებულოს 2019 წლის 15 მარტის №39-18 დადგენილებაში ცვლილების შეტანის თაობაზე” ქალაქ თბილისის მუნიციპალიტეტის საკრებულოს დადგენილების პროექტის მოწონების თაობაზე

ქალაქ თბილისის მუნიციპალიტეტის მთავრობა განიხილავს შემდეგ საკითხს:

2025 წლის 6 იანვრის N0125006140-67 განცხადებით თინათინ ჯალაღანიამ (პ/ნ: 01018006406) მოითხოვა ქალაქ თბილისში, ერეკლე ტატიშვილის ქუჩა N32-34-ში მდებარე მიწის ნაკვეთის (საკადასტრო კოდი: N01.15.02.019.012) მომიჯნავედ არსებულ დაურეგისტრირებელ ტერიტორიაზე სატრასპორტო ზონა 1-ის (ტზ-1) საცხოვრებელი ზონა 5-ით (სზ-5) ცვლილება.

საქმისათვის არსებითი მნიშვნელობის მქონე გარემოებების შესწავლის შედეგად დადგინდა:

ქალაქ თბილისში, ერეკლე ტატიშვილის ქუჩა N32-34-ში მდებარე მიწის ნაკვეთის (საკადასტრო კოდი: N01.15.02.019.012) მომიჯნავედ არსებულ დაურეგისტრირებელ ტერიტორიაზე მოთხოვნილია სატრასპორტო ზონა 1-ის (ტზ-1) საცხოვრებელი ზონა 5-ით (სზ-5) ცვლილება.

სატრასპორტო ზონა 1-ის (ტზ-1) კორექტირების მიზანს წარმოადგენს ტექნიკური ხარვეზის გამოსწორება და ფაქტობრივი მდგომარეობის ასახვა, საპროექტო ტერიტორიაზე არსებული შენობა-ნაგებობისთვის მიწის ნაკვეთის საზღვრების დადგენის მიზნით.

ქალაქ თბილისის მუნიციპალიტეტის მერიის არქიტექტურის სამსახურის მიერ ეცნობა 2025 წლის 3 თებერვლის N60-01250342298 წერილით დგინდება, რომ „კულტურული მემკვიდრეობის შესახებ“ საქართველოს კანონის, „კულტურული მემკვიდრეობის ძეგლზე სამუშაოებისა და არქეოლოგიური სამუშაოების ნებართვის გაცემასთან დაკავშირებული ღონისძიებების შესახებ“ საქართველოს მთავრობის 2015 წლის 26 მარტის N137 დადგენილების, „საქართველოს კულტურისა და ძეგლთა დაცვის სამინისტროსგან ქალაქ თბილისის მუნიციპალიტეტისთვის უფლებამოსილების დელეგირების თაობაზე“ ქ. თბილისის მუნიციპალიტეტის საკრებულოს 2015 წლის 6 აპრილის N91 განკარგულებით დამტკიცებული ადმინისტრაციული ხელშეკრულების, „ქ. თბილისის მუნიციპალიტეტისა და საქართველოს კულტურისა და ძეგლთა დაცვის სამინისტროს წარმომადგენელთაგან ქ. თბილისის მუნიციპალიტეტის მერიაში შექმნილი კულტურული მემკვიდრეობის დაცვის საბჭოს დებულების დამტკიცების შესახებ“ ქალაქ თბილისის მუნიციპალიტეტის საკრებულოს 2015 წლის 17 აპრილის N9-34 დადგენილების თანახმად, აღნიშნული საკითხი განიხილა ქ. თბილისის მუნიციპალიტეტისა და საქართველოს განათლების, მეცნიერების, კულტურისა და სპორტის სამინისტროს წარმომადგენელთაგან ქ. თბილისის მუნიციპალიტეტის მერიაში შექმნილმა კულტურული მემკვიდრეობის დაცვის საბჭომ (ოქმი N2,

23.01.2025წ.), რომლის გადაწყვეტილების საფუძველზეც ქალაქ თბილისში, ერეკლე ტატიშვილის ქუჩა N32-34-ში მდებარე მიწის ნაკვეთის (საკადასტრო კოდი: N01.15.02.019.012) მიმდებარედ არსებულ დაურეგისტრირებელ ტერიტორიაზე სატრანსპორტო ზონა 1-ის (ტზ-1) საცხოვრებელი ზონა 5-ით (სზ-5) ცვლილების საკითხს მიეცა დადებითი შეფასება.

ამასთან, ქალაქ თბილისის მუნიციპალიტეტის საჯარო სამართლის იურიდიული პირის - ქალაქ თბილისის მუნიციპალიტეტის ტრანსპორტისა და ურბანული განვითარების სააგენტოს 2025 წლის 3 თებერვლის N01250343748 წერილის მიხედვით, ქალაქ თბილისის მერიის ერთიანი რუკისა და განცხადებაზე დართული ფოტომასალით, საპროექტო მიწის ნაკვეთზე სატრანსპორტო ზონა 1 (ტზ-1) ვრცელდება ფაქტობრივ შენობა-ნაგებობაზე და არ გააჩნია სატრანსპორტო ფუნქცია.

ზემოაღნიშნულის გათვალისწინებით, ქალაქ თბილისში, ერეკლე ტატიშვილის ქუჩა N32-34-ში მდებარე მიწის ნაკვეთის (საკადასტრო კოდი: N01.15.02.019.012) მომიჯნავედ არსებულ დაურეგისტრირებელ ტერიტორიაზე სატრანსპორტო ზონა 1-ის (ტზ-1) საცხოვრებელი ზონა 5-ით (სზ-5) ცვლილება მისაღებია.

საქართველოს ორგანული კანონის „ადგილობრივი თვითმმართველობის კოდექსის“ 75-ე მუხლის „ბ.ა“ და „ე.ბ“ ქვეპუნქტებისა და „ტექნიკური რეგლამენტის-დასახლებათა ტერიტორიების გამოყენებისა და განაშენიანების რეგულირების ძირითადი დებულებების დამტკიცების თაობაზე“ საქართველოს მთავრობის 2014 წლის 15 იანვრის №59 დადგენილებით დამტკიცებული ტექნიკური რეგლამენტის მე-14 მუხლის პირველი პუნქტისა და „ქ. თბილისის მუნიციპალიტეტის ტერიტორიების გამოყენებისა და განაშენიანების რეგულირების წესების დამტკიცების შესახებ“ ქალაქ თბილისის მუნიციპალიტეტის საკრებულოს 2016 წლის 24 მაისის №14-39 დადგენილებით დამტკიცებული წესების მე-9 მუხლის მე-12 პუნქტის საფუძველზე,

ქალაქ თბილისის მუნიციპალიტეტის მთავრობამ გადაწყვიტა:

1. მოწონებულ იქნეს „დედაქალაქის მიწათსარგებლობის გენერალური გეგმის დამტკიცების შესახებ“ ქალაქ თბილისის მუნიციპალიტეტის საკრებულოს 2019 წლის 15 მარტის №39-18 დადგენილებაში ცვლილების შეტანის თაობაზე“ ქალაქ თბილისის მუნიციპალიტეტის საკრებულოს დადგენილების პროექტი, ამ განკარგულების დანართის შესაბამისად, შემდეგ საკითხზე:

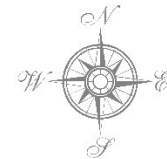
ქალაქ თბილისში, ერეკლე ტატიშვილის ქუჩა N32-34-ში მდებარე მიწის ნაკვეთის (საკადასტრო კოდი: N01.15.02.019.012) მომიჯნავედ არსებულ დაურეგისტრირებელ ტერიტორიაზე სატრასპორტო ზონა 1-ის (ტზ-1) საცხოვრებელი ზონა 5-ით (სზ-5) ცვლილება.

2. კონტროლი განკარგულების შესრულებაზე დაევალოს ქალაქ თბილისის მუნიციპალიტეტის მერის პირველ მოადგილეს (ვიცე - მერს) ირაკლი ხმალაძეს.

3. ამ განკარგულების გასაჩივრება, დაინტერესებული მხარის მიერ, შესაძლებელია მისთვის განკარგულების გაცნობიდან ერთი თვის ვადაში, თბილისის საქალაქო სასამართლოში (მისამართი: ქ. თბილისი, დავით აღმაშენებლის ხეივანი, №64) საქართველოს კანონმდებლობით დადგენილი წესით.

ქალაქ თბილისის მუნიციპალიტეტის მერი

კახა კალაძე



**მიმდინარე სივრცით-გეგმარებითი და სამშენებლო
ბანკითარების სამუშაო პროცესის შედეგად
გენბეგმაში შესატანი ცვლილებების შესახებ**

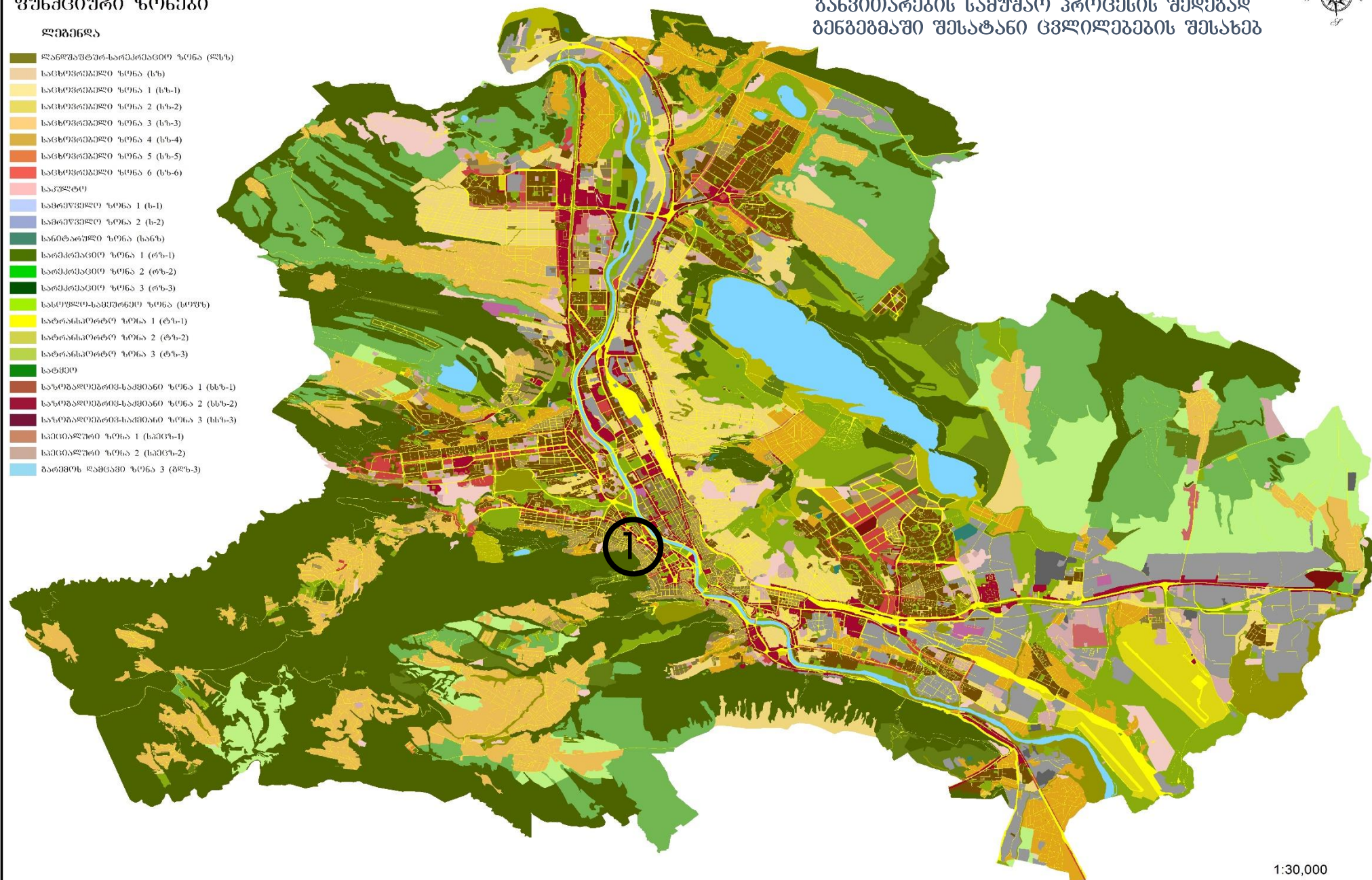


ფუნქციური ზონები

ლეგენდა

- ღანღავიან-სარეკონსტრუქციო ზონა (ფსზ)
- საცხოვრებელი ზონა (სზ)
- საცხოვრებელი ზონა 1 (სზ-1)
- საცხოვრებელი ზონა 2 (სზ-2)
- საცხოვრებელი ზონა 3 (სზ-3)
- საცხოვრებელი ზონა 4 (სზ-4)
- საცხოვრებელი ზონა 5 (სზ-5)
- საცხოვრებელი ზონა 6 (სზ-6)
- საკულტო
- სამრეწველო ზონა 1 (ს-1)
- სამრეწველო ზონა 2 (ს-2)
- სანიტარული ზონა (სანზ)
- სარეკონსტრუქციო ზონა 1 (რზ-1)
- სარეკონსტრუქციო ზონა 2 (რზ-2)
- სარეკონსტრუქციო ზონა 3 (რზ-3)
- სასოფლო-სამეურნეო ზონა (სოფზ)
- სატრანსპორტო ზონა 1 (ტზ-1)
- სატრანსპორტო ზონა 2 (ტზ-2)
- სატრანსპორტო ზონა 3 (ტზ-3)
- სატყეო
- საზოგადოებრივ-სამხიანი ზონა 1 (სზხ-1)
- საზოგადოებრივ-სამხიანი ზონა 2 (სზხ-2)
- საზოგადოებრივ-სამხიანი ზონა 3 (სზხ-3)
- სამრეწველო ზონა 1 (სმრ-1)
- სამრეწველო ზონა 2 (სმრ-2)
- ბაგეჟის რამენა ზონა 3 (ბრზ-3)

მიმდინარე სივრცით-გეგმარებითი და საფუნქციური განვითარების სამუშაო პროცესის შედეგად გენგეგმაში შესატანი ცვლილებების შესახებ



ფუნქციური ზონირების ცვლილების მოთხოვნა

ადგილმდებარეობა



დაინტერესებული პირი: თინათინ ჯალაღანია

დამკვეთის ინფორმაცია: თინათინ ჯალაღანია

მისამართი: ქალაქი თბილისი, ერეკლე ტატიშვილის ქუჩა N 32-34

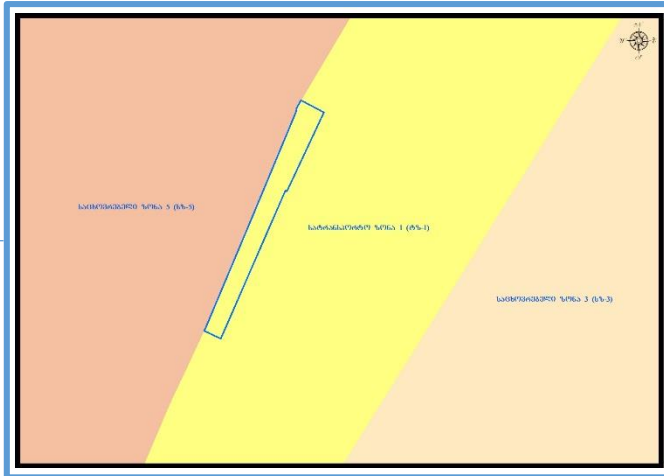
საკადასტრო კოდი : N01.15.02.019.012-ის მიმდებარედ არსებული დაურეგისტრირებელი ტერიტორია

მიზნობრიობა: არსებულ შენობა-ნაგებობაზე ხარვეზის სახით გავრცელებული სატრანსპორტო ზონა 1-ის (ტზ-1) კორექტირებას, რათა შენობა-ნაგებობას დაუდგინდეს საზღვრები.

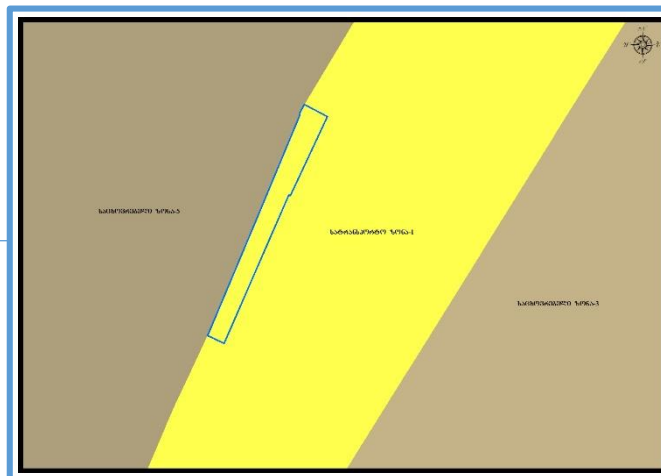
<https://maps.tbilisi.gov.ge/?orgId=1&objId=559701&lrId=10880#/C=44.7832932-41.7045388@Z=17>

განცხადების ნომერი: N0125006140-67

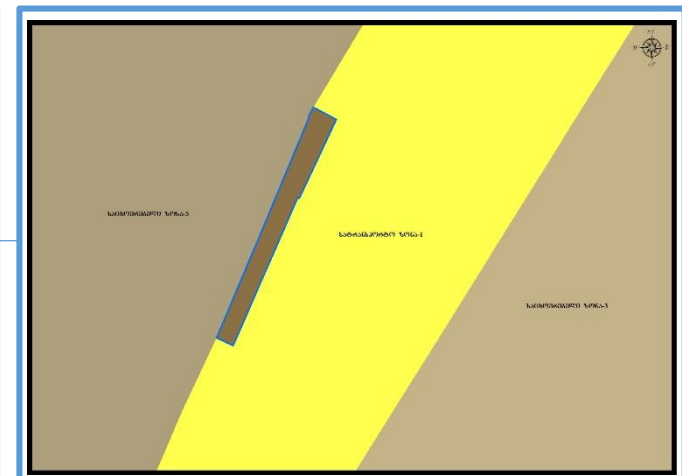
ფუნქციური ზონირება 2014-2018



არსებული ზონირება




მოთხოვნილი ზონირება



მოთხოვნის ტექსტი: სატრანსპორტო ზონა-1 (ტზ-1)-ის ცვლილება საცხოვრებელი ზონა-5 (სზ-5)-ით ცვლილების საერთო ფართობი: 5 კვ.მ.

2014-2018 წლის გენერალური გეგმის ფუნქციური ზონირების რუკით ვრცელდებოდა სატრანსპორტო ზონა-1 (ტზ-1)

არსებული ზონირება	მოთხოვნილი ზონირება
 სატრანსპორტო ზონა-1 (ტზ-1) (5კვ.მ)	 საცხოვრებელი ზონა-5 (სზ-5) (5კვ.მ)

ქალაქ თბილისის მუნიციპალიტეტის საჯარო სამართლის იურიდიული პირის - ქალაქ თბილისის მუნიციპალიტეტის ტრანსპორტისა და ურბანული განვითარების სააგენტოს პოზიცია : 2025 წლის 3 თებერვლის N01250343748 წერილის შესაბამისად ქალაქ თბილისის მერიის ერთიანი რუკისა და განცხადებაში წარმოდგენილი ფოტომასალის შესაბამისად, საპროექტო მიწის ნაკვეთზე სატრანსპორტო ზონა 1 (ტზ-1) ვრცელდება ფაქტობრივ შენობა-ნაგებობაზე და არ გააჩნია სატრანსპორტო ფუნქცია. ზემოთქმულიდან გამომდინარე, სამსახური აღნიშნული ფუნქციური ზონის ცვლილების, მოთხოვნის შესაბამისად, სატრანსპორტო ზონა 1-ის (ტზ-1) საცხოვრებელი ზონა 5-ით (სზ-5) ცვლილების წინააღმდეგი არ არის.

ქალაქ თბილისის მუნიციპალიტეტის საჯარო სამართლის იურიდიული პირის - ქალაქ თბილისის მუნიციპალიტეტის არქიტექტურის სამსახური: 2025 წლის 3 თებერვლის N60-01250342298 წერილის მიხედვით აღნიშნული საკითხი განიხილა ქ. თბილისის მუნიციპალიტეტისა და საქართველოს განათლების, მეცნიერების, კულტურისა და სპორტის სამინისტროს წარმომადგენელთაგან ქ. თბილისის მუნიციპალიტეტის მერიაში შექმნილმა კულტურული მემკვიდრეობის დაცვის საბჭომ (ოქმი N2 23.01.2025წ.), რომლის გადაწყვეტილების საფუძველზეც ქ. თბილისში, ერეკლე ტატიშვილის ქუჩა N32-34-ში მდებარე მიწის ნაკვეთის (საკადასტრო კოდი: N01.15.02.019.012) მიმდებარედ არსებულ დაურეგისტრირებელ ტერიტორიაზე სატრანსპორტო ზონა 1-ის (ტზ-1) საცხოვრებელი ზონა 5-ით (სზ-5) ცვლილების საკითხს მიეცა დადებითი შეფასება.