



განმცხადებელი (დაინტერესებული პირი)

ქალაქ თბილისის მუნიციპალიტეტის მერია
მისამართი: შარტავას ქ. 7ა
საკონტაქტო ინფორმაცია: 2722222; (+995 32) 2 72 22 22;
განცხადების N: 01-0125030383 განცხადების თარიღი: 30.01.2025
ხელმოწერილი: კახა კალაძე თანამდებობა: მერი

განცხადება/რომენკლატურა

ქალაქ თბილისის მუნიციპალიტეტის საკრებულო
თავისუფალი განცხადება

მოთხოვნის ტექსტი

გიგზავნით საკრებულოს დადგენილების პროექტს, განმარტებით ბარათს, განკარგულებას და პრეზენტაციას.

დამატებითი ინფორმაცია

- ფურცლების რაოდენობა: 0
- დანართი: -
- პასუხის გაცემის ფორმა:



ქალაქ თბილისის მუნიციპალიტეტის მერი



წერილის ნომერი: **01-0125030383**
თარიღი: **30/01/2025**

ადრესატი: ქალაქ თბილისის მუნიციპალიტეტის საკრებულო
მისამართი: თავისუფლების მოედანი N2

ქალაქ თბილისის მუნიციპალიტეტის საკრებულოს თავმჯდომარეს

ბატონ გიორგი ტყემალაძეს

ბატონო გიორგი,

ქალაქ თბილისის მუნიციპალიტეტის საჯარო სამართლის იურიდიული პირის - ქალაქ თბილისის მუნიციპალიტეტის ტრანსპორტისა და ურბანული განვითარების სააგენტოში წარდგენილი განცხადებით N01243333106-67 და ქალაქ თბილისის მუნიციპალიტეტის საჯარო სამართლის იურიდიული პირი - ქალაქ თბილისის მუნიციპალიტეტის ტრანსპორტისა და ურბანული განვითარების სააგენტოს, ინიციატივით, მოთხოვნილია, ქ. თბილისის ტერიტორიაზე დედაქალაქის მიწათსარგებლობის გენერალური გეგმით დამტკიცებული ფუნქციური ზონის ცვლილება. აღნიშნული საკითხი „ქ. თბილისის მუნიციპალიტეტის ტერიტორიების გამოყენებისა და განაშენიანების რეგულირების წესების დამტკიცების შესახებ“ ქალაქ თბილისის მუნიციპალიტეტის საკრებულოს 2016 წლის 24 მაისის №14-39 დადგენილების მე-9 მუხლის მე-9, მე-10, მე-12 პუნქტების თანახმად, განხილულია ქალაქ თბილისის მუნიციპალიტეტის მთავრობის მიერ და მოწონებული იქნა 2025 წლის 29 იანვრის N25.79.107 განკარგულებით.

„ქ.თბილისის მუნიციპალიტეტის ტერიტორიების გამოყენებისა და განაშენიანების რეგულირების წესების დამტკიცების შესახებ“ ქალაქ თბილისის მუნიციპალიტეტის საკრებულოს 2016 წლის 24 მაისის №14-39 დადგენილების მე-9 მუხლის მე-12 და მე-13 პუნქტების შესაბამისად, განსახილველად გიგზავნით, „დედაქალაქის მიწათსარგებლობის გენერალური გეგმის დამტკიცების შესახებ“ ქალაქ თბილისის მუნიციპალიტეტის საკრებულოს 2019 წლის 15 მარტის N39-18 დადგენილებაში ცვლილების შეტანის თაობაზე ქ. თბილისის მუნიციპალიტეტის საკრებულოს დადგენილების პროექტს.

ვახა კალაძე

ქალაქ თბილისის მუნიციპალიტეტის მერი

გამოყენებულია კვალიფიციური
ელექტრონული ხელმოწერა/
ელექტრონული შტამპი





ქალაქ თბილისის მუნიციპალიტეტის მთავრობა



განკარგულება - N 25.79.107
29 / იანვარი / 2025 წ.

„დედაქალაქის მიწათსარგებლობის გენერალური გეგმის დამტკიცების შესახებ“ ქალაქ თბილისის მუნიციპალიტეტის საკრებულოს 2019 წლის 15 მარტის N39-18 დადგენილებაში ცვლილების შეტანის თაობაზე” ქალაქ თბილისის მუნიციპალიტეტის საკრებულოს დადგენილების პროექტის მოწონების შესახებ

ქალაქ თბილისის მუნიციპალიტეტის მთავრობა განიხილავს შემდეგ საკითხს:

2024 წლის 28 ნოემბერს N01243333106-67 განცხადებით ეკა კემულარიამ (პ/ნ 62005000668) მოითხოვა ქალაქ თბილისში, დავით აღმაშენებლის გამზირის N139-ში მდებარე მიწის ნაკვეთის (საკადასტრო კოდი: N01.13.08.003.068) ნაწილზე გამწვანებული ტერიტორიების რუკით არსებული სარეკრეაციო ზონა 1-ის (რზ-1) მოხსნა.

საქმისათვის არსებითი მნიშვნელობის მქონე გარემოებების შესწავლის შედეგად დადგინდა:

ქალაქ თბილისში, დავით აღმაშენებლის გამზირის N139-ში მდებარე მიწის ნაკვეთის (საკადასტრო კოდი: N01.13.08.003.068) ნაწილზე მოთხოვნილია გამწვანებული ტერიტორიების რუკით არსებული სარეკრეაციო ზონა 1-ის (რზ-1) მოხსნა.

საპროექტო ტერიტორია მდებარეობს კულტურული მემკვიდრეობის დამცავ ზონაში (ისტორიული განაშენიანების რეგულირების ზონა).

„კულტურული მემკვიდრეობის შესახებ“ საქართველოს კანონის, „კულტურული მემკვიდრეობის ძეგლზე სამუშაოებისა და არქეოლოგიური სამუშაოების ნებართვის გაცემასთან დაკავშირებული დონისძიებების შესახებ“ საქართველოს მთავრობის 2015 წლის 26 მარტის N137 დადგენილების, „საქართველოს კულტურისა და ძეგლთა დაცვის სამინისტროსგან ქალაქ თბილისის მუნიციპალიტეტისთვის უფლებამოსილების დელეგირების თაობაზე“ ქ. თბილისის მუნიციპალიტეტის საკრებულოს 2015 წლის 6 აპრილის N91 განკარგულებით დამტკიცებული ადმინისტრაციული ხელშეკრულების, „ქ. თბილისის მუნიციპალიტეტისა და საქართველოს კულტურისა და ძეგლთა დაცვის სამინისტროს წარმომადგენელთაგან ქ. თბილისის მუნიციპალიტეტის მერიაში შექმნილი კულტურული მემკვიდრეობის დაცვის საბჭოს დებულების დამტკიცების შესახებ“ ქალაქ თბილისის მუნიციპალიტეტის საკრებულოს 2015 წლის 17 აპრილის N9-34 დადგენილების თანახმად, აღნიშნული საკითხი განიხილა ქ. თბილისის მუნიციპალიტეტისა და საქართველოს განათლების, მეცნიერების, კულტურისა და სპორტის სამინისტროს წარმომადგენელთაგან ქ. თბილისის მუნიციპალიტეტის მერიაში შექმნილმა კულტურული მემკვიდრეობის დაცვის საბჭომ (ოქმი N48, 19.12.2024 წ.), რომლის გადაწყვეტილების საფუძველზეც ქალაქ თბილისში, დავით აღმაშენებლის გამზირის N139-ში მდებარე მიწის ნაკვეთზე (საკადასტრო კოდი: N01.13.08.003.068) თბილისის გამწვანებული ტერიტორიების რუკით არსებული სარეკრეაციო ზონა 1-ის (რზ-1) მოხსნის საკითხს მიეცა დადებითი შეფასება (ქალაქ თბილისის მუნიციპალიტეტის მერიის არქიტექტურის სამსახურის 2024 წლის 31 დეკემბრის N60-0124366671 წერილი).

ქალაქ თბილისის მუნიციპალიტეტის მერიის გარემოს დაცვის საქალაქო სამსახური, 2025 წლის 28 იანვრის N01250281219 წერილით, კომპეტენციის ფარგლებში, თანახმაა საპროექტო ტერიტორიაზე განხორციელდეს თბილისის გამწვანებული ტერიტორიების თემატური რუკით გათვალისწინებული სარეკრეაციო ზონა 1-ის (რზ-1) მოხსნა.



მოთხოვნილი სახით ფუნქციური ზონის ცვლილების შემდგომ, საპროექტო მიწის ნაკვეთის მომიჯნავედ არსებულ ტერიტორიაზე ხარვეზის სახით რჩება გამწვანებული ტერიტორიების რუკით გავრცელებული სარეკრეაციო ზონა 1 (რზ-1). აღნიშნული ხარვეზის გასწორების მიზნით, ქალაქ თბილისის მუნიციპალიტეტის საჯარო სამართლის იურიდიული პირის - ქალაქ თბილისის მუნიციპალიტეტის ტრანსპორტისა და ურბანული განვითარების სააგენტოს ინიციატივით, ხორციელდება N01.13.08.003.014 და N01.13.08.003.067 საკადასტრო კოდებით რეგისტრირებული მიწის ნაკვეთების ნაწილზე გამწვანებული ტერიტორიების რუკით არსებული სარეკრეაციო ზონა 1 (რზ-1) მოხსნა.

ზემოაღნიშნულის გათვალისწინებით, ქალაქ თბილისში, დავით აღმაშენებლის გამზირის N139-ში მდებარე მიწის ნაკვეთის (საკადასტრო კოდი: N01.13.08.003.068) ნაწილზე, ასევე, N01.13.08.003.014 და N01.13.08.003.067 საკადასტრო ერთეულების ნაწილზე გამწვანებული ტერიტორიების რუკით არსებული სარეკრეაციო ზონა 1-ის (რზ-1) მოხსნა მისაღებია.

საქართველოს ორგანული კანონის „ადგილობრივი თვითმმართველობის კოდექსის“ 75-ე მუხლის „ბ.ა“ და „ე.ბ“ ქვეპუნქტებისა და „ტექნიკური რეგლამენტის-დასახლებათა ტერიტორიების გამოყენებისა და განაშენიანების რეგულირების ძირითადი დებულებების დამტკიცების თაობაზე“ საქართველოს მთავრობის 2014 წლის 15 იანვრის N59 დადგენილებით დამტკიცებული ტექნიკური რეგლამენტის მე-14 მუხლის პირველი პუნქტისა და „ქ. თბილისის მუნიციპალიტეტის ტერიტორიების გამოყენებისა და განაშენიანების რეგულირების წესების დამტკიცების შესახებ“ ქალაქ თბილისის მუნიციპალიტეტის საკრებულოს 2016 წლის 24 მაისის N14-39 დადგენილებით დამტკიცებული წესების მე-9 მუხლის მე-12 პუნქტის საფუძველზე,

ქალაქ თბილისის მუნიციპალიტეტის მთავრობამ გადაწყვიტა:

1. მოწონებულ იქნეს „დედაქალაქის მიწათსარგებლობის გენერალური გეგმის დამტკიცების შესახებ“ ქალაქ თბილისის მუნიციპალიტეტის საკრებულოს 2019 წლის 15 მარტის N39-18 დადგენილებაში ცვლილების შეტანის თაობაზე“ ქალაქ თბილისის მუნიციპალიტეტის საკრებულოს დადგენილების პროექტი, ამ განკარგულების დანართის შესაბამისად, შემდეგ საკითხზე:

ქალაქ თბილისში, დავით აღმაშენებლის გამზირის N139-ში მდებარე მიწის ნაკვეთის (საკადასტრო კოდი: N01.13.08.003.068) ნაწილზე, ასევე, N01.13.08.003.014 და N01.13.08.003.067 საკადასტრო ერთეულების ნაწილზე გამწვანებული ტერიტორიების რუკით არსებული სარეკრეაციო ზონა 1-ის (რზ-1) მოხსნა.

2. კონტროლი განკარგულების შესრულებაზე დაევალოს ქალაქ თბილისის მუნიციპალიტეტის მერის პირველ მოადგილეს (ვიცე - მერი) ირაკლი ხმაღაძეს.

3. ამ განკარგულების გასაჩივრება, დაინტერესებული მხარის მიერ, შესაძლებელია მისთვის განკარგულების გაცნობიდან ერთი თვის ვადაში, თბილისის საქალაქო სასამართლოში (მისამართი: ქ.თბილისი, დავით აღმაშენებლის ხეივანი N64), საქართველოს კანონმდებლობით დადგენილი წესით.

ქალაქ თბილისის მუნიციპალიტეტის მერი



კახა კალაძე

ქალაქ თბილისის მუნიციპალიტეტის საკრებულოს

დადგენილება №

___ 2025 წ.

ქ. თბილისი

„დედაქალაქის მიწათსარგებლობის გენერალური გეგმის დამტკიცების შესახებ“ ქალაქ თბილისის მუნიციპალიტეტის საკრებულოს 2019 წლის 15 მარტის №39-18 დადგენილებაში ცვლილების შეტანის თაობაზე

„ნორმატიული აქტების შესახებ“ საქართველოს ორგანული კანონის მე-20 მუხლის თანახმად, ქალაქ თბილისის მუნიციპალიტეტის საკრებულო ადგენს:

მუხლი 1

შეტანილ იქნეს ცვლილება „დედაქალაქის მიწათსარგებლობის გენერალური გეგმის დამტკიცების შესახებ“ ქ. თბილისის მუნიციპალიტეტის საკრებულოს 2019 წლის 15 მარტის №39-18 დადგენილებაში (სსმ, ვებგვერდი: www.matsne.gov.ge, 15/03/2019, სარეგისტრაციო კოდი: 330090020.35.101.016587) და დადგენილების პირველი პუნქტით დამტკიცებული დედაქალაქის მიწათსარგებლობის გენერალური გეგმის გრაფიკული ნაწილი – რუკა (ფუნქციური ზონები) ჩამოყალიბდეს თანდართული რედაქციით.

მუხლი 2

დადგენილება ამოქმედდეს გამოქვეყნებისთანავე.

ქალაქ თბილისის მუნიციპალიტეტის

საკრებულოს თავმჯდომარე

გიორგი ტყემალაძე

„დედაქალაქის მიწათსარგებლობის გენერალური გეგმის დამტკიცების შესახებ“ ქალაქ თბილისის მუნიციპალიტეტის საკრებულოს 2019 წლის 15 მარტის №39-18 დადგენილებაში ცვლილების შეტანის თაობაზე“ ქალაქ თბილისის მუნიციპალიტეტის საკრებულოს დადგენილების პროექტის განმარტებითი ბარათი

ა) პროექტის მიღების (გამოცემის) მიზეზი/მირითადი დამახასიათებელი ნიშნები:

ა.ა) ქალაქ თბილისის მუნიციპალიტეტის საკრებულოს დადგენილების პროექტის (შემდგომში - პროექტის) მიღების (გამოცემის) მიზეზი:

ქალაქ თბილისში, დავით აღმაშენებლის გამზირის N139-ში მდებარე მიწის ნაკვეთის (საკადასტრო კოდი: N01.13.08.003.068) ნაწილზე მოთხოვნილია გამწვანებული ტერიტორიების რუკით არსებული სარეკრეაციო ზონა 1-ის (რზ-1) მოხსნა.

საპროექტო ტერიტორია მდებარეობს კულტურული მემკვიდრეობის დამცავ ზონაში (ისტორიული განაშენიანების რეგულირების ზონა).

„კულტურული მემკვიდრეობის შესახებ“ საქართველოს კანონის, „კულტურული მემკვიდრეობის ძეგლზე სამუშაოებისა და არქეოლოგიური სამუშაოების ნებართვის გაცემასთან დაკავშირებული ღონისძიებების შესახებ“ საქართველოს მთავრობის 2015 წლის 26 მარტის N137 დადგენილების, „საქართველოს კულტურისა და ძეგლთა დაცვის სამინისტროსგან ქალაქ თბილისის მუნიციპალიტეტისთვის უფლებამოსილების დელეგირების თაობაზე“ ქ. თბილისის მუნიციპალიტეტის საკრებულოს 2015 წლის 6 აპრილის N91 განკარგულებით დამტკიცებული ადმინისტრაციული ხელშეკრულების, „ქ. თბილისის მუნიციპალიტეტისა და საქართველოს კულტურისა და ძეგლთა დაცვის სამინისტროს წარმომადგენელთაგან ქ. თბილისის მუნიციპალიტეტის მერიაში შექმნილი კულტურული მემკვიდრეობის დაცვის საბჭოს დებულების დამტკიცების შესახებ“ ქალაქ თბილისის მუნიციპალიტეტის საკრებულოს 2015 წლის 17 აპრილის N9-34 დადგენილების თანახმად, აღნიშნული საკითხი განიხილა ქ. თბილისის მუნიციპალიტეტისა და საქართველოს განათლების, მეცნიერების, კულტურისა და სპორტის სამინისტროს წარმომადგენელთაგან ქ. თბილისის მუნიციპალიტეტის მერიაში შექმნილმა კულტურული მემკვიდრეობის დაცვის საბჭომ (ოქმი N48, 19.12.2024 წ.), რომლის გადაწყვეტილების საფუძველზეც ქალაქ თბილისში, დავით აღმაშენებლის გამზირის N139-ში მდებარე მიწის ნაკვეთზე (საკადასტრო კოდი: N01.13.08.003.068) თბილისის გამწვანებული ტერიტორიების რუკით არსებული სარეკრეაციო ზონა 1-ის (რზ-1) მოხსნის საკითხს მიეცა დადებითი შეფასება (ქალაქ თბილისის მუნიციპალიტეტის მერიის არქიტექტურის სამსახურის 2024 წლის 31 დეკემბრის N60-0124366671 წერილი).

ქალაქ თბილისის მუნიციპალიტეტის მერიის გარემოს დაცვის საქალაქო სამსახური, 2025 წლის 28 იანვრის N01250281219 წერილით, კომპეტენციის ფარგლებში თანახმაა, რომ საპროექტო ტერიტორიაზე განხორციელდეს თბილისის გამწვანებული ტერიტორიების თემატური რუკით გათვალისწინებული სარეკრეაციო ზონა 1-ის (რზ-1) მოხსნა.

მოთხოვნილი სახით ფუნქციური ზონის ცვლილების შემდგომ, საპროექტო მიწის ნაკვეთის მომიჯნავედ არსებულ ტერიტორიაზე ხარვეზის სახით რჩება გამწვანებული ტერიტორიების რუკით გავრცელებული სარეკრეაციო ზონა 1 (რზ-1). აღნიშნული ხარვეზის გასწორების მიზნით ქალაქ თბილისის მუნიციპალიტეტის საჯარო სამართლის იურიდიული პირის - ქალაქ თბილისის მუნიციპალიტეტის ტრანსპორტისა და ურბანული განვითარების სააგენტოს ინიციატივით ხორციელდება N01.13.08.003.014 და N01.13.08.003.067 საკადასტრო კოდებით რეგისტრირებული მიწის ნაკვეთების ნაწილზე გამწვანებული ტერიტორიების რუკით არსებული სარეკრეაციო ზონა 1 (რზ-1) მოხსნა.

ზემოაღნიშნულის გათვალისწინებით, ქალაქ თბილისში, დავით აღმაშენებლის გამზირის N139-ში მდებარე მიწის ნაკვეთის (საკადასტრო კოდი: N01.13.08.003.068) ნაწილზე, ასევე, N01.13.08.003.014 და N01.13.08.003.067 საკადასტრო ერთეულების ნაწილზე გამწვანებული ტერიტორიების რუკით არსებული სარეკრეაციო ზონა 1-ის (რზ-1) მოხსნა მისაღებია.

ა.ბ) ქალაქ თბილისის მუნიციპალიტეტის საკრებულოს დადგენილების პროექტის (შემდგომში - პროექტის) მიღების (გამოცემის) მიზანი:

წარმოდგენილი მიწის ნაკვეთის სამშენებლოდ განვითარება მოთხოვნილი ფუნქციური ზონების შესაბამისად.

ა.გ) ქალაქ თბილისის მუნიციპალიტეტის საკრებულოს დადგენილების პროექტის (შემდგომში - პროექტის) მიღების (გამოცემის) ძირითადი არსი:

„დედაქალაქის მიწათსარგებლობის გენერალური გეგმის დამტკიცების შესახებ“ ქალაქ თბილისის მუნიციპალიტეტის საკრებულოს 2019 წლის 15 მარტის №39-18 დადგენილებით დამტკიცებული დედაქალაქის მიწათსარგებლობის გენერალური გეგმით გათვალისწინებული ფუნქციური ზონების ცვლილება/დაზუსტება.

ბ) პროექტის ფინანსურ-ეკონომიკური დასაბუთება:

დადგენილების ამოქმედებისთვის დამატებითი საბიუჯეტო სახსრები საჭირო არ არის.

გ) გენდერული თანასწორობის მდგომარეობაზე მოსალოდნელი ზეგავლენის შეფასება, რასაც გამოიწვევს პროექტის მიღება (გამოცემა):

ინიციატორის მოსაზრებით დადგენილების ამოქმედება არ მოახდენს ზეგავლენას გენდერული თანასწორობის მდგომარეობაზე.

დ) ბავშვის უფლებრივ მდგომარეობაზე ზეგავლენის შეფასება, რასაც გამოიწვევს პროექტის მიღება (გამოცემა):

დადგენილების ამოქმედება არ მოახდენს ზეგავლენას ბავშვთა უფლებრივ მდგომარეობაზე.

ე) პროექტის ავტორი:

ქალაქ თბილისის მუნიციპალიტეტის მერია.

ვ) პროექტის წარმდგენი:

ქალაქ თბილისის მუნიციპალიტეტის მერი.

„დედაქალაქის მიწათსარგებლობის გენერალური გეგმის დამტკიცების შესახებ“ ქალაქ თბილისის მუნიციპალიტეტის საკრებულოს 2019 წლის 15 მარტის №39-18 დადგენილებაში ცვლილების შეტანის თაობაზე“ ქალაქ თბილისის მუნიციპალიტეტის საკრებულოს დადგენილების პროექტის მოწონების თაობაზე“ ქალაქ თბილისის მუნიციპალიტეტის მთავრობის განკარგულების პროექტის განმარტებითი ბარათი

ა) პროექტის მიღების (გამოცემის) მიზეზი/მირითადი დამახასიათებელი ნიშნები:

ქალაქ თბილისში, დავით აღმაშენებლის გამზირის N139-ში მდებარე მიწის ნაკვეთის (საკადასტრო კოდი: N01.13.08.003.068) ნაწილზე მოთხოვნილია გამწვანებული ტერიტორიების რუკით არსებული სარეკრეაციო ზონა 1-ის (რზ-1) მოხსნა.

საპროექტო ტერიტორია მდებარეობს კულტურული მემკვიდრეობის დამცავ ზონაში (ისტორიული განაშენიანების რეგულირების ზონა).

„კულტურული მემკვიდრეობის შესახებ“ საქართველოს კანონის, „კულტურული მემკვიდრეობის ძეგლზე სამუშაოებისა და არქეოლოგიური სამუშაოების ნებართვის გაცემასთან დაკავშირებული ღონისძიებების შესახებ“ საქართველოს მთავრობის 2015 წლის 26 მარტის N137 დადგენილების, „საქართველოს კულტურისა და ძეგლთა დაცვის სამინისტროსგან ქალაქ თბილისის მუნიციპალიტეტისთვის უფლებამოსილების დელეგირების თაობაზე“ ქ. თბილისის მუნიციპალიტეტის საკრებულოს 2015 წლის 6 აპრილის N91 განკარგულებით დამტკიცებული ადმინისტრაციული ხელშეკრულების, „ქ. თბილისის მუნიციპალიტეტისა და საქართველოს კულტურისა და ძეგლთა დაცვის სამინისტროს წარმომადგენელთაგან ქ. თბილისის მუნიციპალიტეტის მერიაში შექმნილი კულტურული მემკვიდრეობის დაცვის საბჭოს დებულების დამტკიცების შესახებ“ ქალაქ თბილისის მუნიციპალიტეტის საკრებულოს 2015 წლის 17 აპრილის N9-34 დადგენილების თანახმად, აღნიშნული საკითხი განიხილა ქ. თბილისის მუნიციპალიტეტისა და საქართველოს განათლების, მეცნიერების, კულტურისა და სპორტის სამინისტროს წარმომადგენელთაგან ქ. თბილისის მუნიციპალიტეტის მერიაში შექმნილმა კულტურული მემკვიდრეობის დაცვის საბჭომ (ოქმი N48, 19.12.2024 წ.), რომლის გადაწყვეტილების საფუძველზეც ქალაქ თბილისში, დავით აღმაშენებლის გამზირის N139-ში მდებარე მიწის ნაკვეთზე (საკადასტრო კოდი: N01.13.08.003.068) თბილისის გამწვანებული ტერიტორიების რუკით არსებული სარეკრეაციო ზონა 1-ის (რზ-1) მოხსნის საკითხს მიეცა დადებითი შეფასება (ქალაქ თბილისის მუნიციპალიტეტის მერიის არქიტექტურის სამსახურის 2024 წლის 31 დეკემბრის N60-0124366671 წერილი).

ქალაქ თბილისის მუნიციპალიტეტის მერიის გარემოს დაცვის საქალაქო სამსახური, 2025 წლის 28 იანვრის N01250281219 წერილით, კომპეტენციის ფარგლებში თანახმაა, რომ საპროექტო ტერიტორიაზე

განხორციელდეს თბილისის გამწვანებული ტერიტორიების თემატური რუკით გათვალისწინებული სარეკრეაციო ზონა 1-ის (რზ-1) მოხსნა.

მოთხოვნილი სახით ფუნქციური ზონის ცვლილების შემდგომ, საპროექტო მიწის ნაკვეთის მომიჯნავედ არსებულ ტერიტორიაზე ხარვეზის სახით რჩება გამწვანებული ტერიტორიების რუკით გავრცელებული სარეკრეაციო ზონა 1 (რზ-1). აღნიშნული ხარვეზის გასწორების მიზნით ქალაქ თბილისის მუნიციპალიტეტის საჯარო სამართლის იურიდიული პირის - ქალაქ თბილისის მუნიციპალიტეტის ტრანსპორტისა და ურბანული განვითარების სააგენტოს ინიციატივით ხორციელდება N01.13.08.003.014 და N01.13.08.003.067 საკადასტრო კოდებით რეგისტრირებული მიწის ნაკვეთების ნაწილზე გამწვანებული ტერიტორიების რუკით არსებული სარეკრეაციო ზონა 1 (რზ-1) მოხსნა.

ზემოაღნიშნულის გათვალისწინებით, ქალაქ თბილისში, დავით აღმაშენებლის გამზირის N139-ში მდებარე მიწის ნაკვეთის (საკადასტრო კოდი: N01.13.08.003.068) ნაწილზე, ასევე, N01.13.08.003.014 და N01.13.08.003.067 საკადასტრო ერთეულების ნაწილზე გამწვანებული ტერიტორიების რუკით არსებული სარეკრეაციო ზონა 1-ის (რზ-1) მოხსნა მისაღებია.

ბ) პროექტის ფინანსურ-ეკონომიკური დასაბუთება:

პროექტის მიღება არ გამოიწვევს ბიუჯეტიდან აუცილებელი ხარჯების გამოყოფას, არ მოახდენს გავლენას ქალაქ თბილისის მუნიციპალიტეტის ბიუჯეტის საშემოსავლო და ხარჯვით ნაწილზე.

გ) პროექტის ავტორ(ებ):

პროექტის ავტორია ქალაქ თბილისის მუნიციპალიტეტის საჯარო სამართლის იურიდიული პირი - ქალაქ თბილისის მუნიციპალიტეტის ტრანსპორტისა და ურბანული განვითარების სააგენტო.

დ) პროექტის წარმდგენი:

პროექტის წარმდგენია ქალაქ თბილისის მუნიციპალიტეტის საჯარო სამართლის იურიდიული პირის - ქალაქ თბილისის მუნიციპალიტეტის ტრანსპორტისა და ურბანული განვითარების სააგენტოს უფროსი.

„დედაქალაქის მიწათსარგებლობის გენერალური გეგმის დამტკიცების შესახებ“ ქალაქ თბილისის მუნიციპალიტეტის საკრებულოს 2019 წლის 15 მარტის №39-18 დადგენილებაში ცვლილების შეტანის თაობაზე” ქალაქ თბილისის მუნიციპალიტეტის საკრებულოს დადგენილების პროექტის მოწონების თაობაზე

ქალაქ თბილისის მუნიციპალიტეტის მთავრობა განიხილავს შემდეგ საკითხს:

2024 წლის 28 ნოემბერს N01243333106-67 განცხადებით ეკა კემულარიამ (პ/ნ: 62005000668) მოითხოვა ქალაქ თბილისში, დავით აღმაშენებლის გამზირის N139-ში მდებარე მიწის ნაკვეთის (საკადასტრო კოდი: N01.13.08.003.068) ნაწილზე გამწვანებული ტერიტორიების რუკით არსებული სარეკრეაციო ზონა 1-ის (რზ-1) მოხსნა.

საქმისათვის არსებითი მნიშვნელობის მქონე გარემოებების შესწავლის შედეგად დადგინდა:

ქალაქ თბილისში, დავით აღმაშენებლის გამზირის N139-ში მდებარე მიწის ნაკვეთის (საკადასტრო კოდი: N01.13.08.003.068) ნაწილზე მოთხოვნილია გამწვანებული ტერიტორიების რუკით არსებული სარეკრეაციო ზონა 1-ის (რზ-1) მოხსნა.

საპროექტო ტერიტორია მდებარეობს კულტურული მემკვიდრეობის დამცავ ზონაში (ისტორიული განაშენიანების რეგულირების ზონა).

„კულტურული მემკვიდრეობის შესახებ“ საქართველოს კანონის, „კულტურული მემკვიდრეობის ძეგლზე სამუშაოებისა და არქეოლოგიური სამუშაოების ნებართვის გაცემასთან დაკავშირებული ღონისძიებების შესახებ“ საქართველოს მთავრობის 2015 წლის 26 მარტის N137 დადგენილების, „საქართველოს კულტურისა და ძეგლთა დაცვის სამინისტროსგან ქალაქ თბილისის მუნიციპალიტეტისთვის უფლებამოსილების დელეგირების თაობაზე“ ქ. თბილისის მუნიციპალიტეტის საკრებულოს 2015 წლის 6 აპრილის N91 განკარგულებით დამტკიცებული ადმინისტრაციული ხელშეკრულების, „ქ. თბილისის მუნიციპალიტეტისა და საქართველოს კულტურისა და ძეგლთა დაცვის სამინისტროს წარმომადგენელთაგან ქ. თბილისის მუნიციპალიტეტის მერიაში შექმნილი კულტურული მემკვიდრეობის დაცვის საბჭოს დებულების დამტკიცების შესახებ“ ქალაქ თბილისის მუნიციპალიტეტის საკრებულოს 2015 წლის 17 აპრილის N9-34 დადგენილების თანახმად, აღნიშნული საკითხი განიხილა ქ. თბილისის მუნიციპალიტეტისა და საქართველოს განათლების, მეცნიერების, კულტურისა და სპორტის სამინისტროს წარმომადგენელთაგან ქ. თბილისის მუნიციპალიტეტის მერიაში შექმნილმა კულტურული მემკვიდრეობის დაცვის საბჭომ (ოქმი N48, 19.12.2024 წ.), რომლის გადაწყვეტილების საფუძველზეც ქალაქ თბილისში, დავით აღმაშენებლის გამზირის N139-ში მდებარე მიწის ნაკვეთზე (საკადასტრო კოდი: N01.13.08.003.068) თბილისის გამწვანებული ტერიტორიების რუკით არსებული სარეკრეაციო ზონა 1-ის (რზ-1) მოხსნის საკითხს მიეცა დადებითი შეფასება (ქალაქ თბილისის მუნიციპალიტეტის მერიის არქიტექტურის სამსახურის 2024 წლის 31 დეკემბრის N60-0124366671 წერილი).

ქალაქ თბილისის მუნიციპალიტეტის მერიის გარემოს დაცვის საქალაქო სამსახური, 2025 წლის 28 იანვრის N01250281219 წერილით, კომპეტენციის ფარგლებში თანახმაა, რომ საპროექტო ტერიტორიაზე განხორციელდეს თბილისის გამწვანებული ტერიტორიების თემატური რუკით გათვალისწინებული სარეკრეაციო ზონა 1-ის (რზ-1) მოხსნა.

მოთხოვნილი სახით ფუნქციური ზონის ცვლილების შემდგომ, საპროექტო მიწის ნაკვეთის მომიჯნავედ არსებულ ტერიტორიაზე ხარვეზის სახით რჩება გამწვანებული ტერიტორიების რუკით გავრცელებული სარეკრეაციო ზონა 1 (რზ-1). აღნიშნული ხარვეზის გასწორების მიზნით ქალაქ თბილისის მუნიციპალიტეტის საჯარო სამართლის იურიდიული პირის - ქალაქ თბილისის მუნიციპალიტეტის ტრანსპორტისა და ურბანული განვითარების სააგენტოს ინიციატივით ხორციელდება N01.13.08.003.014 და N01.13.08.003.067 საკადასტრო კოდებით რეგისტრირებული მიწის ნაკვეთების ნაწილზე გამწვანებული ტერიტორიების რუკით არსებული სარეკრეაციო ზონა 1 (რზ-1) მოხსნა.

ზემოაღნიშნულის გათვალისწინებით, ქალაქ თბილისში, დავით აღმაშენებლის გამზირის N139-ში მდებარე მიწის ნაკვეთის (საკადასტრო კოდი: N01.13.08.003.068) ნაწილზე, ასევე, N01.13.08.003.014 და N01.13.08.003.067 საკადასტრო ერთეულების ნაწილზე გამწვანებული ტერიტორიების რუკით არსებული სარეკრეაციო ზონა 1-ის (რზ-1) მოხსნა მისაღებია.

საქართველოს ორგანული კანონის „ადგილობრივი თვითმმართველობის კოდექსის“ 75-ე მუხლის „ბ.ა“ და „ე.ბ“ ქვეპუნქტებისა და „ტექნიკური რეგლამენტის-დასახლებათა ტერიტორიების გამოყენებისა და განაშენიანების რეგულირების ძირითადი დებულებების დამტკიცების თაობაზე“ საქართველოს მთავრობის 2014 წლის 15 იანვრის №59 დადგენილებით დამტკიცებული ტექნიკური რეგლამენტის მე-14 მუხლის პირველი პუნქტისა და „ქ. თბილისის მუნიციპალიტეტის ტერიტორიების გამოყენებისა და განაშენიანების რეგულირების წესების დამტკიცების შესახებ“ ქალაქ თბილისის მუნიციპალიტეტის საკრებულოს 2016 წლის 24 მაისის №14-39 დადგენილებით დამტკიცებული წესების მე-9 მუხლის მე-12 პუნქტის საფუძველზე,

ქალაქ თბილისის მუნიციპალიტეტის მთავრობამ გადაწყვიტა:

1. მოწონებულ იქნეს „დედაქალაქის მიწათსარგებლობის გენერალური გეგმის დამტკიცების შესახებ“ ქალაქ თბილისის მუნიციპალიტეტის საკრებულოს 2019 წლის 15 მარტის №39-18 დადგენილებაში ცვლილების შეტანის თაობაზე“ ქალაქ თბილისის მუნიციპალიტეტის საკრებულოს დადგენილების პროექტი, ამ განკარგულების დანართის შესაბამისად, შემდეგ საკითხზე:

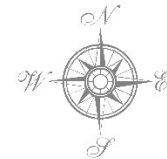
ქალაქ თბილისში, დავით აღმაშენებლის გამზირის N139-ში მდებარე მიწის ნაკვეთის (საკადასტრო კოდი: N01.13.08.003.068) ნაწილზე, ასევე, N01.13.08.003.014 და N01.13.08.003.067 საკადასტრო ერთეულების ნაწილზე გამწვანებული ტერიტორიების რუკით არსებული სარეკრეაციო ზონა 1-ის (რზ-1) მოხსნა.

2. კონტროლი განკარგულების შესრულებაზე დაევალოს ქალაქ თბილისის მუნიციპალიტეტის მერის პირველ მოადგილეს (ვიცე - მერს) ირაკლი ხმაღამეს.

3. ამ განკარგულების გასაჩივრება, დაინტერესებული მხარის მიერ, შესაძლებელია მისთვის განკარგულების გაცნობიდან ერთი თვის ვადაში, თბილისის საქალაქო სასამართლოში (მისამართი: ქ. თბილისი, დავით აღმაშენებლის ხეივანი, №64) საქართველოს კანონმდებლობით დადგენილი წესით.

ქალაქ თბილისის მუნიციპალიტეტის მერი

კახა კალაძე



**მიმდინარე სივრცით-გეგმარებითი და სამშენებლო
ბანკითარების სამუშაო პროცესის შედეგად
გენბეგმაში შესატანი ცვლილებების შესახებ**

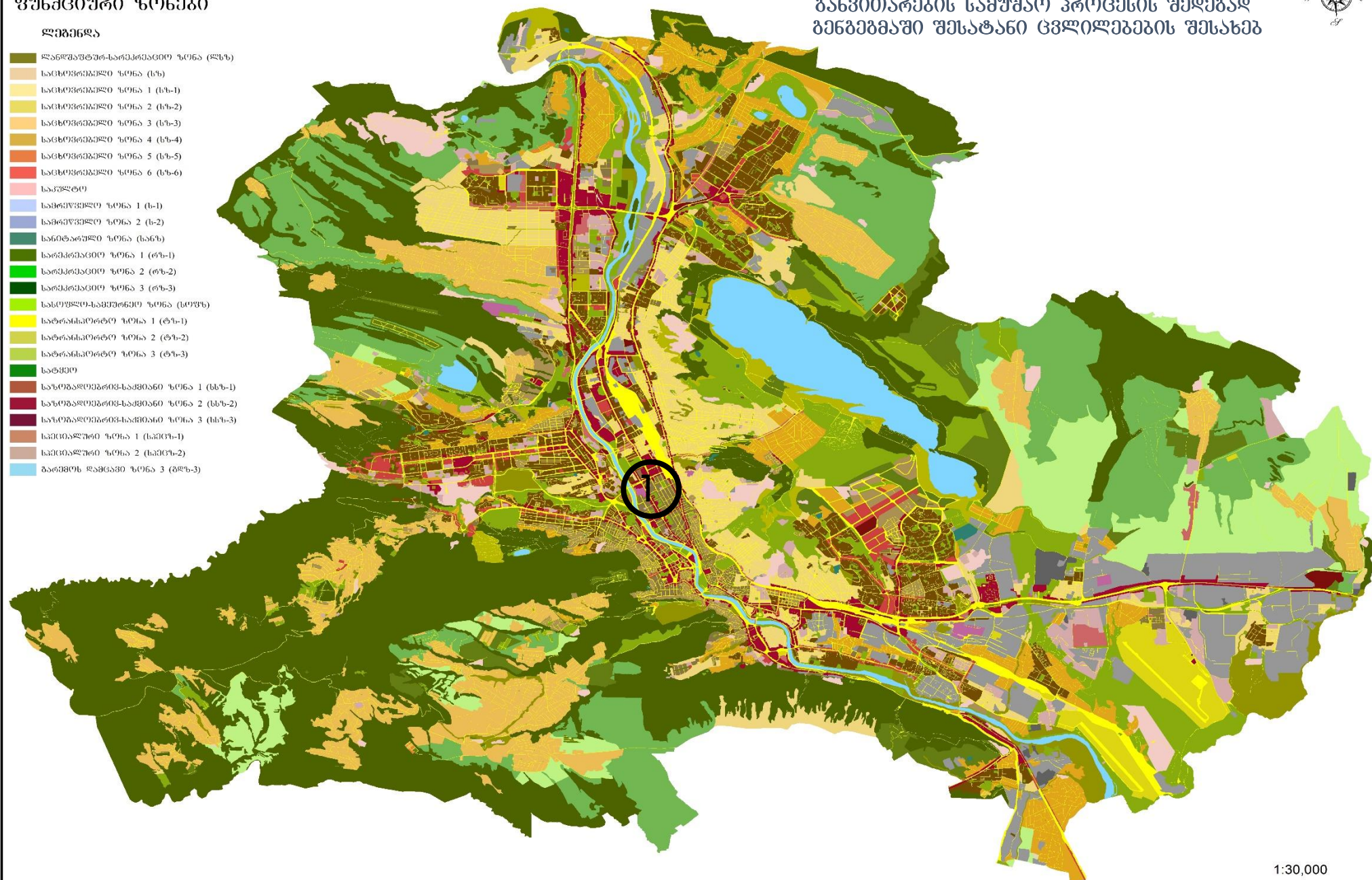


ფუნქციური ზონები

ლეგენდა

- დანალექი-სარეკლამიანი ზონა (დსზ)
- საცხოვრებელი ზონა (სზ)
- საცხოვრებელი ზონა 1 (სზ-1)
- საცხოვრებელი ზონა 2 (სზ-2)
- საცხოვრებელი ზონა 3 (სზ-3)
- საცხოვრებელი ზონა 4 (სზ-4)
- საცხოვრებელი ზონა 5 (სზ-5)
- საცხოვრებელი ზონა 6 (სზ-6)
- საკულტო
- სამრეწველო ზონა 1 (ს-1)
- სამრეწველო ზონა 2 (ს-2)
- სანიტარული ზონა (სანზ)
- სარეკლამიანი ზონა 1 (რზ-1)
- სარეკლამიანი ზონა 2 (რზ-2)
- სარეკლამიანი ზონა 3 (რზ-3)
- სასოფლო-სამეურნეო ზონა (სოფზ)
- სატრანსპორტო ზონა 1 (ტზ-1)
- სატრანსპორტო ზონა 2 (ტზ-2)
- სატრანსპორტო ზონა 3 (ტზ-3)
- სატყეო
- საზოგადოებრივ-სამხიანი ზონა 1 (სზხ-1)
- საზოგადოებრივ-სამხიანი ზონა 2 (სზხ-2)
- საზოგადოებრივ-სამხიანი ზონა 3 (სზხ-3)
- სამედიკალური ზონა 1 (სამეზ-1)
- სამედიკალური ზონა 2 (სამეზ-2)
- ბაიოფორმაციული ზონა 3 (ბფზ-3)

**მიმდინარე სივრცით-გეგმარებითი და სარეკლამიანი
განვითარების სამუშაო პროცესის შედეგად
გენგეგმაში შესატანი ცვლილებების შესახებ**



ადგილმდებარეობა



დაინტერესებული პირი: ეკა კემულარია

დამკვეთის ინფორმაცია: ალექსანდრე გვარიშვილი

მესაკუთრე: შპს „ფარკ ფლეისი“

მისამართი: ქალაქი თბილისი, დავით აღმაშენებლის გამზირი N139; მიხეილ წინამძღვრიშვილის ქუჩა N 144ა; დავით აღმაშენებლის გამზირი N137

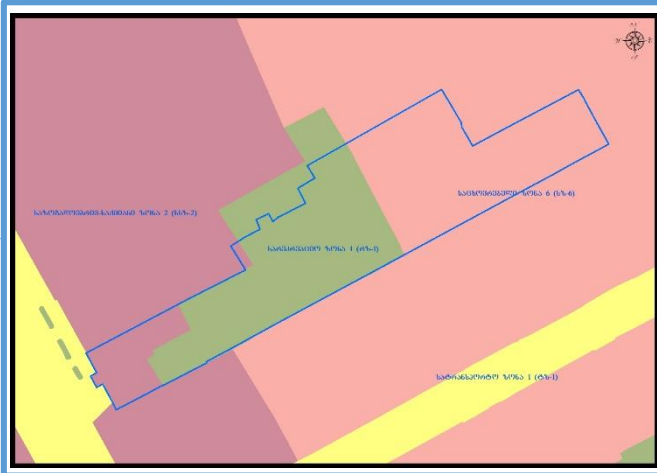
საკადასტრო კოდი : N01.13.08.003.068, 01.13.08.003.067-ის ნაწილი, 01.13.08.003.014-ის ნაწილი

მიზნობრიობა: რეაბილიტაცია

<https://maps.tbilisi.gov.ge/?orgId=1&objId=542862&Irid=10880#/C=44.7931573-41.7156884@Z=17>

განცხადების ნომერი : N01243333106-67

ფუნქციური ზონირება 2014-2018



არსებული ზონირება





მოთხოვნილი ზონირება



მოთხოვნის ტექსტი: გამწვანებული ტერიტორიების რუკით არსებული სარეკრეაციო ზონა-1 (რზ-1)-ის ცვლილება.

ცვლილების საერთო ფართობი: 182 კვ.მ

2014-2018 წლის გენერალური გეგმის ფუნქციური ზონირების რუკით ვრცელდებოდა სარეკრეაციო ზონა-1 (რზ-1), საზოგადოებრივ-საქმიანი ზონა-2 (სსზ-2), საცხოვრებელი ზონა-6 (სზ-6)

არსებული ზონირება	მოთხოვნილი ზონირება
 <p>არსებული სარეკრეაციო ზონა-1 (რზ-1) (182კვ.მ)</p>	 <p>საზოგადოებრივ-საქმიანი ზონა-2 (სსზ-2) (182კვ.მ)</p>

არქიტექტურის სამსახურის პოზიცია: 2024 წლის 31 დეკემბრის N60-0124366671 წერილით თბილისში, დავით აღმაშენებლის გამზირის N139-ში მდებარე მიწის ნაკვეთზე (საკადასტრო კოდი: N01.13.08.003.068) თბილისის გამწვანებული ტერიტორიების რუკით არსებული სარეკრეაციო ზონა 1- ის (რზ-1) მოხსნის საკითხს მიეცა დადებითი შეფასება.

გარემოს დაცვის საქალაქო სამსახურის პოზიცია: 2025 წლის 28 იანვრის N01250281219 წერილით სამსახური კომპეტენციის ფარგლებში თანახმაა, საპროექტო ტერიტორიაზე განხორციელდეს თბილისის გამწვანებული ტერიტორიების თემატური რუკით გათვალისწინებული სარეკრეაციო ზონა 1-ის (რზ-1) ფენის მოხსნა.

სსიპ ურბანული განვითარების სამსახურის პოზიცია : შესაძლებლად მიაჩნია ფუნქციური ზონირების ცვლილება.

არსებული ზონირებისა და გამწვანების ფენა



არსებული ფუნქციური ზონა რჩება უცვლელი

