



# ქალაქ თბილისის მუნიციპალიტეტის საკრებულო



გ ა ნ კ ა რ გ უ ლ ე ბ ა № 610

“ 22 ” ნოემბერი 2024 ♡

## ქ. თბილისი

„ქალაქ თბილისში, მექანიზაციის ქუჩა №1-ში არსებულ მიწის ნაკვეთებზე (საკადასტრო კოდები: №01.12.12.002.078; №01.12.12.002.077) მრავალფუნქციური კომპლექსის განაშენიანების რეგულირების გეგმის პროექტის დამტკიცების თაობაზე“ ქალაქ თბილისის მუნიციპალიტეტის საკრებულოს 2022 წლის 25 იანვრის №21 განკარგულებით დამტკიცებული განაშენიანების რეგულირების გეგმის კორექტირებული პროექტის დამტკიცების თაობაზე

საქართველოს ორგანული კანონის - „ადგილობრივი თვითმმართველობის კოდექსი“ მე-16 მუხლის მე-2 პუნქტის „ე“ ქვეპუნქტის, 61-ე მუხლის მე-2 პუნქტის, 73-ე მუხლის მე-2 პუნქტის „თ“ ქვეპუნქტის, „საქართველოს ზოგადი ადმინისტრაციული კოდექსის“ 63-ე მუხლის, ქალაქ თბილისის მუნიციპალიტეტის საკრებულოს 2016 წლის 24 მაისის №14-39 დადგენილებით დამტკიცებული „ქ. თბილისის მუნიციპალიტეტის ტერიტორიების გამოყენებისა და განაშენიანების რეგულირების წესების“, ქალაქ თბილისის მუნიციპალიტეტის მთავრობის 2024 წლის 7 ნოემბრის №24.1852.2088 განკარგულების შესაბამისად, ქ. თბილისის მუნიციპალიტეტის საკრებულო ადგენს:

1. დამტკიცებულ იქნას „ქალაქ თბილისში, მექანიზაციის ქუჩა №1-ში არსებულ მიწის ნაკვეთებზე (საკადასტრო კოდები: №01.12.12.002.078; №01.12.12.002.077) მრავალფუნქციური კომპლექსის განაშენიანების რეგულირების გეგმის პროექტის დამტკიცების თაობაზე“ ქალაქ თბილისის მუნიციპალიტეტის საკრებულოს 2022 წლის 25 იანვრის №21 განკარგულებით დამტკიცებული განაშენიანების რეგულირების გეგმის კორექტირებული პროექტი, ქალაქ თბილისის მუნიციპალიტეტის სსიპ - ქალაქ თბილისის მუნიციპალიტეტის ტრანსპორტისა და ურბანული განვითარების სააგენტოს ოფიციალურ ვებ -გვერდზე [www.ms.gov.ge](http://www.ms.gov.ge) რეგისტრირებული №01242814547-67 (№01242982237-67; №01243093870-67) განაცხადის და თანდართული დოკუმენტაციის შესაბამისად;

2. აღნიშნული განკარგულების შესაბამისად, გასატარებელი ღონისძიებების განხორციელება დაევალოს ქალაქ თბილისის მუნიციპალიტეტის სსიპ - ქალაქ თბილისის მუნიციპალიტეტის ტრანსპორტისა და ურბანული განვითარების სააგენტოს.

3. განკარგულება ძალაშია ხელმოწერისთანავე.

4. განკარგულება, ერთი თვის ვადაში, შეიძლება გასაჩივრდეს თბილისის საქალაქო სასამართლოს ადმინისტრაციულ საქმეთა კოლეგიაში (მისამართი: ქ. თბილისი, დავით აღმაშენებლის ხეივანი, №64), კანონმდებლობით დადგენილი წესით.

ქალაქ თბილისის მუნიციპალიტეტის  
საკრებულოს თავმჯდომარე

გიორგი ტყემალაძე



# ქალაქ თბილისის მუნიციპალიტეტის მთავრობა



**განკარგულება - N 24.1852.2088**  
**7 / ნოემბერი / 2024 წ.**

„ქალაქ თბილისში, მექანიზაციის ქუჩა N1-ში არსებულ მიწის ნაკვეთებზე (საკადასტრო კოდები: N01.12.12.002.078; N01.12.12.002.077) მრავალფუნქციური კომპლექსის განაშენიანების რეგულირების გეგმის პროექტის დამტკიცების თაობაზე“ ქალაქ თბილისის მუნიციპალიტეტის საკრებულოს 2022 წლის 25 იანვრის N21 განკარგულებით დამტკიცებული განაშენიანების რეგულირების გეგმის კორექტირებული პროექტის მოწონების შესახებ

ქალაქ თბილისის მუნიციპალიტეტის სსიპ - ქალაქ თბილისის მუნიციპალიტეტის ტრანსპორტისა და ურბანული განვითარების სააგენტოს 2024 წლის 8 ოქტომბრის N01242814547-67 (N01242982237-67; N01243093870-67) განცხადებით მიმართა იურიდი ქავთარაძემ (პ/ნ 01022010034) და მოითხოვა „ქალაქ თბილისში, მექანიზაციის ქუჩა N1-ში არსებულ მიწის ნაკვეთებზე (საკადასტრო კოდები: N01.12.12.002.078; N01.12.12.002.077) მრავალფუნქციური კომპლექსის განაშენიანების რეგულირების გეგმის პროექტის დამტკიცების თაობაზე“ ქალაქ თბილისის მუნიციპალიტეტის საკრებულოს 2022 წლის 25 იანვრის N21 განკარგულებით დამტკიცებული განაშენიანების რეგულირების გეგმის კორექტირებული პროექტის დამტკიცება.

საპროექტო ტერიტორია მდებარეობს ქალაქ თბილისში, მექანიზაციის ქუჩა N1; ქალაქ თბილისში, გიორგი ჭყონდიდელის ქუჩა N58-ში არსებულ მიწის ნაკვეთებზე (საკადასტრო კოდები: N01.12.12.002.078; N01.12.12.002.077). საპროექტო არეალის ფართობი შეადგენს 12 162 კვ.მ-ს. განაშენიანების რეგულირების გეგმის კორექტირება ეხება მიწის ნაკვეთს საკადასტრო კოდით - N01.12.12.002.077, ფართობი - 8 624 კვ.მ.

„დედაქალაქის მიწათსარგებლობის გენერალური გეგმის დამტკიცების შესახებ“ ქალაქ თბილისის მუნიციპალიტეტის საკრებულოს 2019 წლის 15 მარტის N39-18 დადგენილებით დამტკიცებული მიწათსარგებლობის გენერალური გეგმის გრაფიკული ნაწილის - რუკის მიხედვით, მიწის ნაკვეთზე (საკადასტრო კოდი: N01.12.12.002.077) ვრცელდება საცხოვრებელი ზონა 6 (სზ-6).

საპროექტო ტერიტორიაზე „ქალაქ თბილისში, მექანიზაციის ქუჩა N1-ში არსებულ მიწის ნაკვეთებზე (საკადასტრო კოდები: N01.12.12.002.078; N01.12.12.002.077) მრავალფუნქციური კომპლექსის განაშენიანების რეგულირების გეგმის პროექტის დამტკიცების თაობაზე“ ქალაქ თბილისის მუნიციპალიტეტის საკრებულოს 2022 წლის 25 იანვრის N21 განკარგულებით დამტკიცებულია განაშენიანების რეგულირების გეგმის პროექტი.

დამტკიცებული განაშენიანების რეგულირების გეგმით დადგენილი პარამეტრები:

ნაკვეთი N2 - სზ-6 - 8 624 კვ.მ. (ს/კ N01.12.12.002.077)

კ-2= 2,5 - 21900 კვ.მ.

მაქსიმალური სართულიანობა - 10 სართული;

ქალაქ თბილისის მუნიციპალიტეტის საკრებულოს 2024 წლის 16 აგვისტოს N422 განკარგულებით შეთანხმდა ხელშეწყობი ღონისძიებები კულტურული მემკვიდრეობის დამცავ ზონაში არსებული ავარიული შენობა-ნაგებობების რეაბილიტაციის/ჩანაცვლების მიზნით, მისამართზე - ქალაქი თბილისი, მექანიზაციის ქუჩა N1-ში მდებარე მიწის ნაკვეთთან (საკადასტრო კოდი: N01.12.12.002.077, ფართობი -



8 624 კვ.მ.) მიმართებით, რომლის მიხედვითაც:

ა) მოხდეს მიწის ნაკვეთის განაშენიანების ინტენსივობის კოეფიციენტის (კ-2) გადამეტება  $კ-2=2.5$  - დან  $კ-2=3.0$ -მდე;

ბ) არქიტექტურული პროექტის შეთანხმება და მშენებლობის ნებართვის გაცემა მოხდეს გადამეტებულ ფართზე სიმაღლის განსაზღვრელი რეგულაციების გათვალისწინების გარეშე;

N01242814547-67 (N01242982237-67; N01243093870-67) განცხადებაზე წარმოდგენილი საპროექტო წინადადების მიხედვით, განაშენიანების რეგულირების გეგმის კორექტირება ითვალისწინებს N01.12.12.002.077 საკადასტრო ერთეულზე (ნაკვეთი N-2) ხელშემწყობი ღონისძიების გამოყენების ფარგლებში მიწის ნაკვეთის განაშენიანების ინტენსივობის კოეფიციენტის კ-2 გადამეტებას  $კ-2=2.5$ -დან  $კ-2=3.0$ -მდე, შესაბამისად, იზრდება შენობა-ნაგებობის სართულიანობა.

კორექტირებული განაშენიანების რეგულირების გეგმით დადგენილი პარამეტრები:

ნაკვეთი N2 - სზ-6 - 8 624 კვ.მ. (ს/კ N01.12.12.002.077)

კ-1 = 0,3 (2587.2 კვ.მ.)

კ-2 = 3,0 (25872 კვ.მ. )

კ-3 = 0,3 (2587.2 კვ.მ.)

მაქსიმალური სართულიანობა - 12 სართული;

„ქ. თბილისის მუნიციპალიტეტის ტერიტორიების გამოყენებისა და განაშენიანების რეგულირების წესების დამტკიცების შესახებ“ ქალაქ თბილისის მუნიციპალიტეტის საკრებულოს 2016 წლის 24 მაისის №14-39 დადგენილებით დამტკიცებული განაშენიანების რეგულირების წესების მე-9 მუხლის მე-4, მე-5 და 5<sup>1</sup> პუნქტების შესაბამისად, განაშენიანების რეგულირების გეგმის დამტკიცებასთან დაკავშირებული ადმინისტრაციული წარმოების ორივე ეტაპს აწარმოებს ქალაქ თბილისის მუნიციპალიტეტის ტრანსპორტისა და ურბანული პოლიტიკის განმახორციელებელი ადმინისტრაციული ორგანო. ამ მუხლის მე-4 პუნქტით გათვალისწინებული უფლებამოსილების განხორციელებისას, დაგეგმარებითი ამოცანების სრულყოფილად შესრულების მიზნით, ადმინისტრაციულ წარმოებაში მონაწილეობას იღებს გარემოს დაცვის პოლიტიკაზე უფლებამოსილი მერიის სტრუქტურული ერთეული. ამ მუხლის მე-4 პუნქტით გათვალისწინებული უფლებამოსილების განხორციელებისას, აღნიშნული ადმინისტრაციული წარმოების განმახორციელებელი ადმინისტრაციული ორგანოს სატრანსპორტო პოლიტიკაზე უფლებამოსილი სტრუქტურული ერთეულის ჩართვა სავალდებულოა:

ა) გაუწიანებელ ტერიტორიებზე განაშენიანების რეგულირების გეგმის დამტკიცებასთან დაკავშირებით ადმინისტრაციული წარმოების პროცესში;

ბ) თუ წარმოდგენილი საპროექტო წინადადებით/გადაწყვეტით საპროექტო ტერიტორიისათვის გათვალისწინებული განაშენიანების ინტენსივობის კოეფიციენტით განსაზღვრული მაქსიმალური საანგარიშო ფართობი აღემატება 5000 კვ.მ-ს (გარდა ლამის კლუბის, სასაწყობო, საწარმოო და სამრეწველო ობიექტების, საგამოფენო დარბაზის, მუზეუმის, ბიბლიოთეკის და საკულტო ნაგებობის განაშენიანების რეგულირების გეგმებისა).

ცვლილების ინტენსივობიდან გამომდინარე, გარემოს დაცვის პოლიტიკაზე უფლებამოსილი ადმინისტრაციული ორგანოს წარმოებაში ჩართვა არ განხორციელებულა.

ქალაქ თბილისის მუნიციპალიტეტის სსიპ - ქალაქ თბილისის მუნიციპალიტეტის ტრანსპორტისა და ურბანული განვითარების სააგენტოს 2024 წლის 5 ნოემბრის N01243102671 წერილის შესაბამისად, სააგენტო, არ არის წარმოდგენილი განაშენიანების რეგულირების გეგმის ცვლილების დამტკიცების წინააღმდეგი.

ყოველივე ზემოაღნიშნულიდან გამომდინარე, „ქალაქ თბილისში, მექანიზაციის ქუჩა N1-ში არსებულ მიწის ნაკვეთებზე (საკადასტრო კოდები: N01.12.12.002.078; N01.12.12.002.077) მრავალფუნქციური კომპლექსის განაშენიანების რეგულირების გეგმის პროექტის დამტკიცების თაობაზე“ ქალაქ თბილისის მუნიციპალიტეტის საკრებულოს 2022 წლის 25 იანვრის N21 განკარგულებით დამტკიცებული განაშენიანების რეგულირების გეგმის კორექტირებული პროექტის დამტკიცება დასაშვებია.

საქართველოს ორგანული კანონის „ადგილობრივი თვითმმართველობის კოდექსის“ 75-ე მუხლის „ე.ბ“ ქვეპუნქტისა და „ქ. თბილისის მუნიციპალიტეტის ტერიტორიების გამოყენებისა და განაშენიანების რეგულირების წესების დამტკიცების შესახებ“ ქალაქ თბილისის მუნიციპალიტეტის საკრებულოს 2016 წლის 24 მაისის №14-39 დადგენილებით დამტკიცებული წესების მე-9 მუხლის მე-6 პუნქტის, ასევე, N01242814547-67 (N01242982237-67; N01243093870-67) განცხადებაზე ქალაქ თბილისის მუნიციპალიტეტის სსიპ - ქალაქ თბილისის მუნიციპალიტეტის ტრანსპორტისა და ურბანული განვითარების სააგენტოს მიერ მომზადებული დასკვნის საფუძველზე.

ქალაქ თბილისის მუნიციპალიტეტის მთავრობამ გადაწყვიტა:

1. მოწონებულ იქნას „ქალაქ თბილისში, მექანიზაციის ქუჩა N1-ში არსებულ მიწის ნაკვეთებზე (საკადასტრო კოდები: N01.12.12.002.078; N01.12.12.002.077) მრავალფუნქციური კომპლექსის განაშენიანების რეგულირების გეგმის პროექტის დამტკიცების თაობაზე“ ქალაქ თბილისის მუნიციპალიტეტის საკრებულოს 2022 წლის 25 იანვრის N21 განკარგულებით დამტკიცებული განაშენიანების რეგულირების გეგმის კორექტირებული პროექტი, ამ განკარგულების დანართის შესაბამისად.

2. წინამდებარე განკარგულების პირველი პუნქტით მოწონებული განაშენიანების რეგულირების გეგმის კორექტირებული პროექტი დასამტკიცებლად გადაეგზავნოს ქალაქ თბილისის მუნიციპალიტეტის საკრებულოს.

3. კონტროლი განკარგულების შესრულებაზე დაევალოს ქალაქ თბილისის მუნიციპალიტეტის მერის პირველ მოადგილეს (ვიცე-მერს) ირაკლი ხმალაძეს.

4. ამ განკარგულების გასაჩივრება, დაინტერესებული მხარის მიერ, შესაძლებელია მისთვის განკარგულების გაცნობიდან ერთი თვის ვადაში, თბილისის საქალაქო სასამართლოში (მისამართი: ქ.თბილისი, დავით აღმაშენებლის ხეივანი N64), საქართველოს კანონმდებლობით დადგენილი წესით.

ქალაქ თბილისის მუნიციპალიტეტის მერი



ვახა კალაძე



ქალაქ თბილისის მუნიციპალიტეტის საკარო  
სამართლის იურიდიული პირი – ქალაქ თბილისის  
მუნიციპალიტეტის ტრანსპორტისა და ურბანული  
განვითარების სააგენტო



წერილის ნომერი: 01243102671

თარიღი: 05/11/2024

2024 წლის 4 ნოემბრის N 01243093870-67 განცხადების პასუხად, რომელიც შეეხება ქალაქ თბილისში, მექანიზაციის ქუჩა N1-ის მიმდებარედ არსებულ მიწის ნაკვეთებზე (ს/კ: 01.12.12.002.078; 01.12.12.002.077) განაშენიანების რეგულირების გეგმის ცვლილების დამტკიცების საკითხს, ვაცნობთ:

სსიპ - ტრანსპორტისა და ურბანული განვითარების სააგენტოს საგზაო მოძრაობის დაგეგმვის სამსახურმა შეისწავლა წარმოდგენილი დოკუმენტაცია და ტრანსპორტზე ზეგავლენის შეფასების ანგარიში. თავისი კომპეტენციის ფარგლებში, წარმოდგენილი დოკუმენტაციისა და ფაქტობრივი მდგომარეობის გათვალისწინების საფუძველზე გააანალიზა მოსალოდნელი ზეგავლენა.

აღნიშნულ პროექტთან დაკავშირებით, სამსახურმა დადებითი პოზიცია დააფიქსირა განაშენიანების რეგულირების გეგმის გეგმარებითი დავალების დამტკიცების ეტაპზე 2021 წლის 18 ნოემბრის N 01213222577-67 განცხადების პასუხად N 01213223023 წერილით. ასევე, დადებითი პოზიცია დაფიქსირებულია განაშენიანების რეგულირების გეგმის დამტკიცების ეტაპზე.

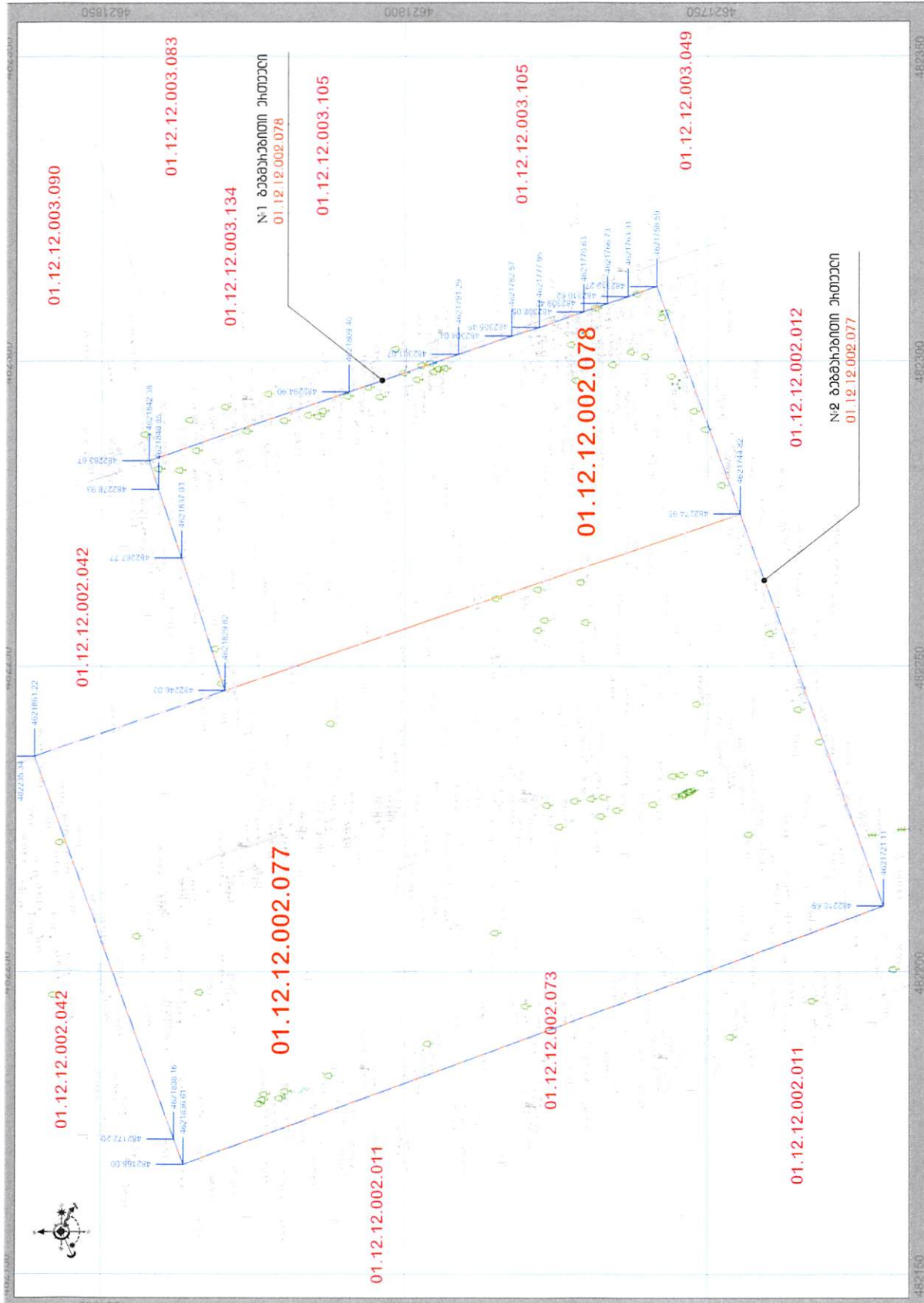
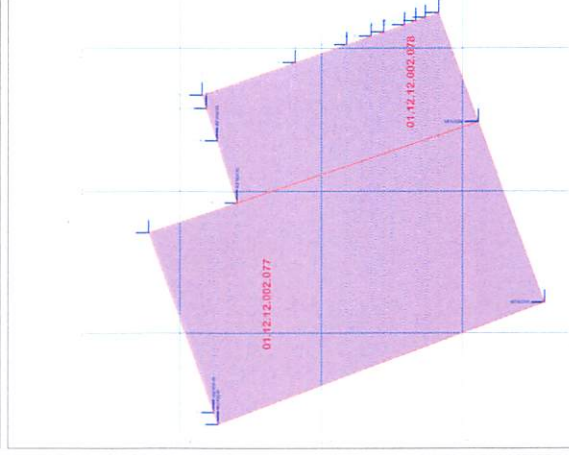
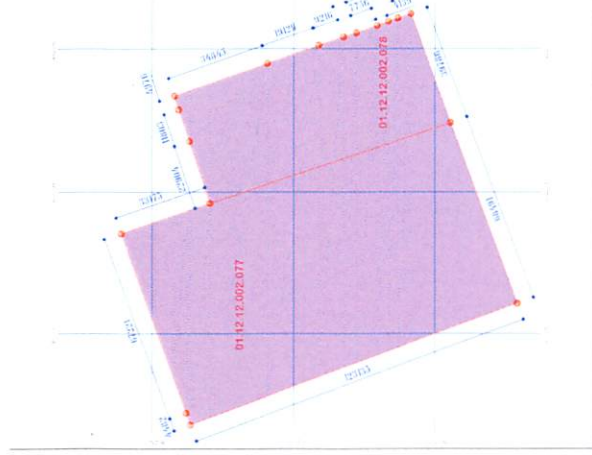
ზემოხსენებულის გათვალისწინებით და იქიდან გამომდინარე, რომ დაგეგმილი პროექტი არ ითვალისწინებს არსებით ცვლილებებს და არ იკვეთება ახალი საგულისხმო გარემოებები, რაც არსებით უარყოფით ზეგავლენას მოახდენს არსებულ სატრანსპორტო ინფრასტრუქტურაზე სამსახურის პოზიცია რჩება უცვლელი.

წარმოდგენილია, შეთანხმებული საგზაო მოძრაობის ორგანიზების სქემა, თანხმობის წერილებთან ერთად შესაბამის ველში.

შესაბამისად, თავისი კომპეტენციის ფარგლებში, სსიპ-ტრანსპორტისა და ურბანული განვითარების სააგენტოს საგზაო მოძრაობის დაგეგმვის სამსახური არ არის წარმოდგენილი განაშენიანების რეგულირების გეგმის ცვლილების დამტკიცების წინააღმდეგი.

გამოყენებულია კვალიფიცირი  
ელექტრონული ხელმოწერა/ელექტრონული შტამპი





<p>3. გეგმა და ანაბრისგანმარტების შესრულება:          დაამუშავებელი: შპს "საქსტრედა" (საქსტრედა)          ინტელექტუალური სახელი: საქსტრედა          მისამართი: თბილისი, ვაჟა-ფშაველას გამზ. 115          ტელ: 405349886</p>	<p>4. ფურცლის აღწერა:          1. ფურცლის საზღვარი          2. საზღვარი          3. საზღვარი</p>	<p>5. ნაშრომის აღწერა:          1. ნაშრომის სახელი          2. ნაშრომის აღწერა          3. ნაშრომის აღწერა</p>	<p>6. გეგმის აღწერა:          1. გეგმის სახელი          2. გეგმის აღწერა          3. გეგმის აღწერა</p>
<p>საქსტრედა</p>	<p>საქსტრედა</p>	<p>საქსტრედა</p>	<p>საქსტრედა</p>
<p>საქსტრედა</p>	<p>საქსტრედა</p>	<p>საქსტრედა</p>	<p>საქსტრედა</p>

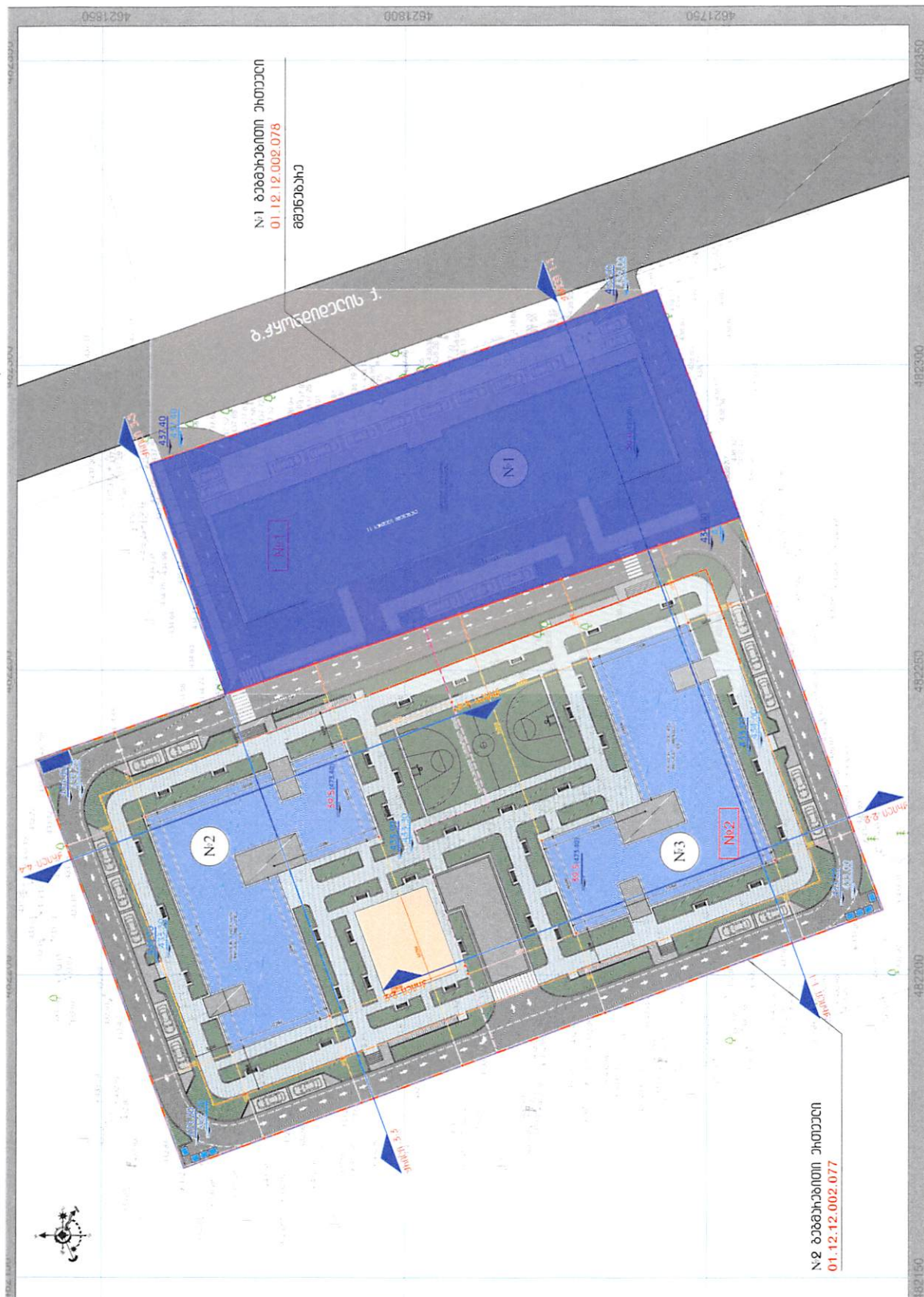








1. ערוכת תוכנית עירונית
2. ערוכת תוכנית
3. ערוכת תוכנית



תוכנית מס' 01.12.12.002.078  
מס' 01.12.12.002.078

תוכנית מס' 01.12.12.002.077

תוכנית עירונית		תוכנית	
<p>4. תוכנית עירונית:</p> <ul style="list-style-type: none"> <li>צבעי תוכנית</li> <li>צבעי תוכנית</li> <li>צבעי תוכנית</li> <li>צבעי תוכנית</li> <li>צבעי תוכנית</li> </ul>	<p>5. תוכנית עירונית:</p> <ul style="list-style-type: none"> <li>צבעי תוכנית</li> <li>צבעי תוכנית</li> <li>צבעי תוכנית</li> <li>צבעי תוכנית</li> <li>צבעי תוכנית</li> </ul>	<p>6. תוכנית עירונית:</p> <ul style="list-style-type: none"> <li>צבעי תוכנית</li> <li>צבעי תוכנית</li> <li>צבעי תוכנית</li> <li>צבעי תוכנית</li> <li>צבעי תוכנית</li> </ul>	<p>7. תוכנית עירונית:</p> <ul style="list-style-type: none"> <li>צבעי תוכנית</li> <li>צבעי תוכנית</li> <li>צבעי תוכנית</li> <li>צבעי תוכנית</li> <li>צבעי תוכנית</li> </ul>
<p>3. תוכנית עירונית:</p> <p>מס' 01.12.12.002.078</p> <p>מס' 01.12.12.002.078</p>	<p>2. תוכנית עירונית:</p> <p>מס' 01.12.12.002.077</p> <p>מס' 01.12.12.002.077</p>	<p>1. תוכנית עירונית:</p> <p>מס' 01.12.12.002.076</p> <p>מס' 01.12.12.002.076</p>	<p>0. תוכנית עירונית:</p> <p>מס' 01.12.12.002.075</p> <p>מס' 01.12.12.002.075</p>

מס' 01.12.12.002.078

מס' 01.12.12.002.077

מס' 01.12.12.002.076

מס' 01.12.12.002.075

מס' 01.12.12.002.074

מס' 01.12.12.002.073

מס' 01.12.12.002.072

מס' 01.12.12.002.071

מס' 01.12.12.002.070

מס' 01.12.12.002.069

מס' 01.12.12.002.068

מס' 01.12.12.002.067

מס' 01.12.12.002.066

מס' 01.12.12.002.065

מס' 01.12.12.002.064

מס' 01.12.12.002.063

מס' 01.12.12.002.062

מס' 01.12.12.002.061

מס' 01.12.12.002.060

מס' 01.12.12.002.059

מס' 01.12.12.002.058

מס' 01.12.12.002.057

מס' 01.12.12.002.056

מס' 01.12.12.002.055

מס' 01.12.12.002.054

מס' 01.12.12.002.053

מס' 01.12.12.002.052

מס' 01.12.12.002.051

מס' 01.12.12.002.050

מס' 01.12.12.002.049

מס' 01.12.12.002.048

מס' 01.12.12.002.047

מס' 01.12.12.002.046

מס' 01.12.12.002.045

מס' 01.12.12.002.044

מס' 01.12.12.002.043

מס' 01.12.12.002.042

מס' 01.12.12.002.041

מס' 01.12.12.002.040

מס' 01.12.12.002.039

מס' 01.12.12.002.038

מס' 01.12.12.002.037

מס' 01.12.12.002.036

מס' 01.12.12.002.035

מס' 01.12.12.002.034

מס' 01.12.12.002.033

מס' 01.12.12.002.032

מס' 01.12.12.002.031

מס' 01.12.12.002.030

מס' 01.12.12.002.029

מס' 01.12.12.002.028

מס' 01.12.12.002.027

מס' 01.12.12.002.026

מס' 01.12.12.002.025

מס' 01.12.12.002.024

מס' 01.12.12.002.023

מס' 01.12.12.002.022

מס' 01.12.12.002.021

מס' 01.12.12.002.020

מס' 01.12.12.002.019

מס' 01.12.12.002.018

מס' 01.12.12.002.017

מס' 01.12.12.002.016

מס' 01.12.12.002.015

מס' 01.12.12.002.014

מס' 01.12.12.002.013

מס' 01.12.12.002.012

מס' 01.12.12.002.011

מס' 01.12.12.002.010

מס' 01.12.12.002.009

מס' 01.12.12.002.008

מס' 01.12.12.002.007

מס' 01.12.12.002.006

מס' 01.12.12.002.005

מס' 01.12.12.002.004

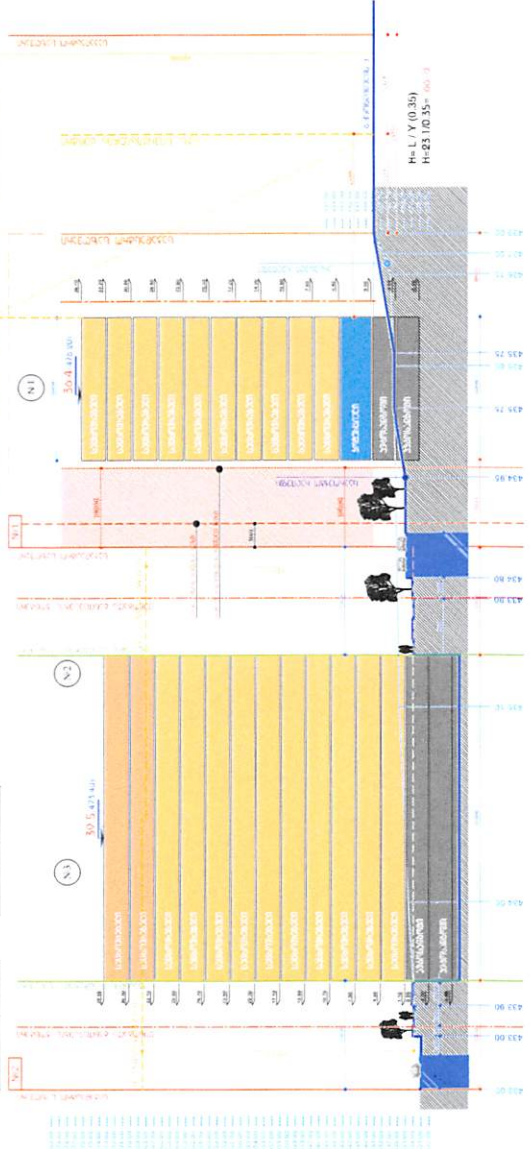
מס' 01.12.12.002.003

מס' 01.12.12.002.002

מס' 01.12.12.002.001

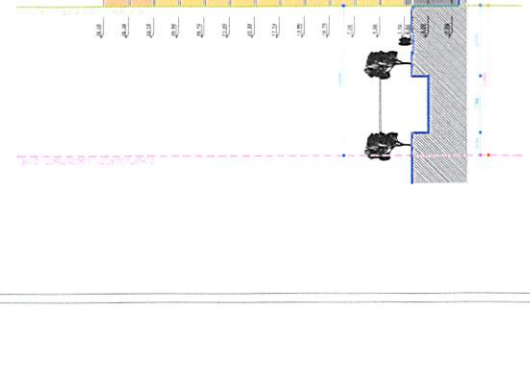
תוכנית 1-1

פרטים כלליים	
שם הפרויקט	פרויקט תחנת הרכבת הירוקה
מיקום	רחוב הירוקה, תל אביב
מספר תוכנית	1-1
תאריך	2024
מחבר	ד"ר א. א. א.



הפרויקט נבדק לפי תקן N 84 1591 1556 והתאמתו לתקן N 84 1591 1556. הפרויקט נבדק לפי תקן N 84 1591 1556 והתאמתו לתקן N 84 1591 1556. הפרויקט נבדק לפי תקן N 84 1591 1556 והתאמתו לתקן N 84 1591 1556.

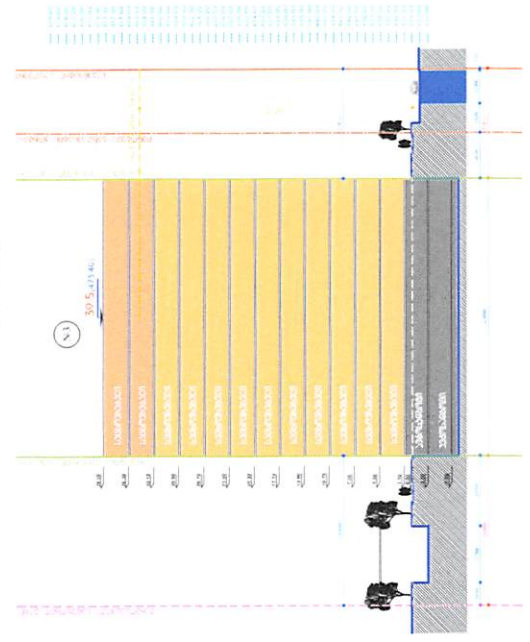
פרטים כלליים	
שם הפרויקט	פרויקט תחנת הרכבת הירוקה
מיקום	רחוב הירוקה, תל אביב
מספר תוכנית	1-1
תאריך	2024
מחבר	ד"ר א. א. א.



1. פרטים כלליים
2. פרטים כלליים

תוכנית 2-2

פרטים כלליים	
שם הפרויקט	פרויקט תחנת הרכבת הירוקה
מיקום	רחוב הירוקה, תל אביב
מספר תוכנית	2-2
תאריך	2024
מחבר	ד"ר א. א. א.



תוכנית 1-1



הפרויקט נבדק לפי תקן N 84 1591 1556 והתאמתו לתקן N 84 1591 1556. הפרויקט נבדק לפי תקן N 84 1591 1556 והתאמתו לתקן N 84 1591 1556.

1. פרטים כלליים
2. פרטים כלליים
3. פרטים כלליים

תוכנית 2-2

1. פרטים כלליים
2. פרטים כלליים
3. פרטים כלליים

תוכנית 3-3

1. פרטים כלליים
2. פרטים כלליים
3. פרטים כלליים

פרויקט תחנת הרכבת הירוקה  
 מספר תוכנית: 1-1  
 תאריך: 2024  
 מחבר: ד"ר א. א. א.

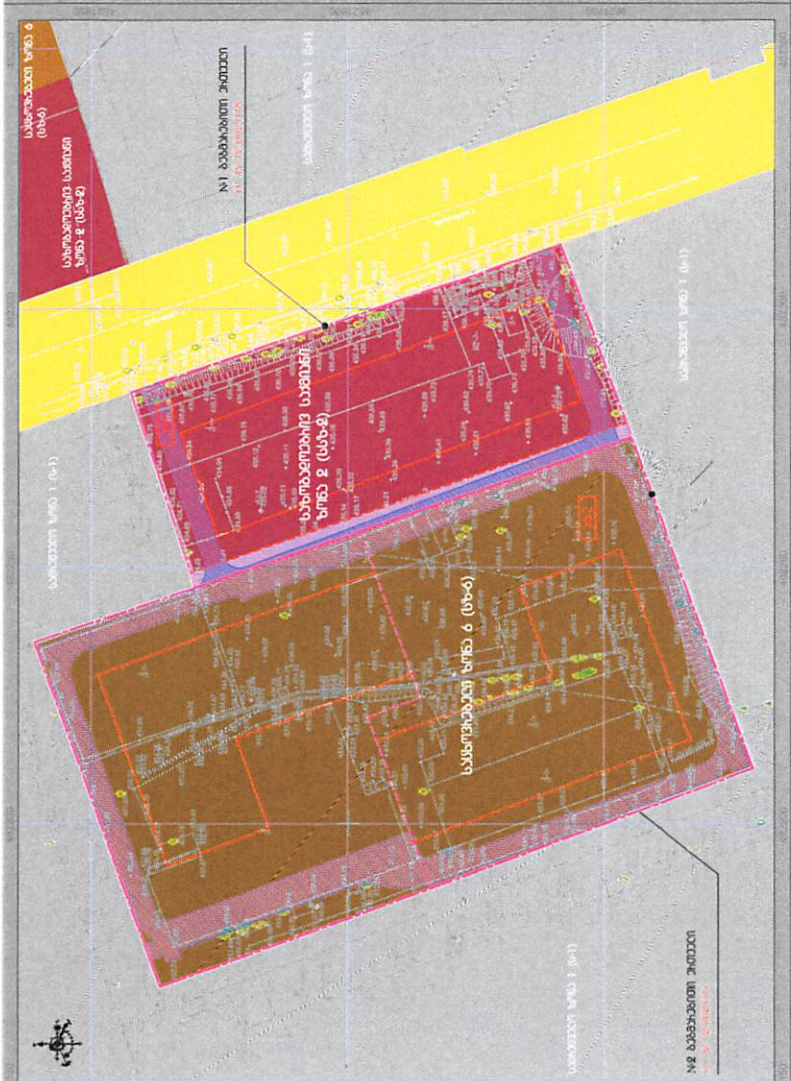

פרויקט תחנת הרכבת הירוקה  
 מספר תוכנית: 2-2  
 תאריך: 2024  
 מחבר: ד"ר א. א. א.

פרויקט תחנת הרכבת הירוקה  
 מספר תוכנית: 3-3  
 תאריך: 2024  
 מחבר: ד"ר א. א. א.

פרויקט תחנת הרכבת הירוקה  
 מספר תוכנית: 4-4  
 תאריך: 2024  
 מחבר: ד"ר א. א. א.

פרויקט תחנת הרכבת הירוקה  
 מספר תוכנית: 5-5  
 תאריך: 2024  
 מחבר: ד"ר א. א. א.





מס' חלקה	שטח חלקה (מ"ר)	שטח בנייה (מ"ר)	שטח פארק (מ"ר)	שטח צמחייה (מ"ר)	שטח אחר (מ"ר)	סך הכל (מ"ר)	מס' חלקה	שטח חלקה (מ"ר)	שטח בנייה (מ"ר)	שטח פארק (מ"ר)	שטח צמחייה (מ"ר)	שטח אחר (מ"ר)	סך הכל (מ"ר)
N2	11,700	1,700	1,700	1,700	1,700	1,700	N2	11,700	1,700	1,700	1,700	1,700	1,700
1	11,700	1,700	1,700	1,700	1,700	1,700	1	11,700	1,700	1,700	1,700	1,700	1,700
2	11,700	1,700	1,700	1,700	1,700	1,700	2	11,700	1,700	1,700	1,700	1,700	1,700

**התוכנית**

**1. מטרת התוכנית:** תוכנית מת"מ להקמת מתחם מגורים ב-6 חלקות (N2) ברחובות אבן ג'ון 104 ו-105, תל אביב-יפו.

**2. תיאור התוכנית:** התוכנית כוללת הקמת 14 יחידות דיור, מתוכם 10 יחידות דיור ב-6 חלקות (N2) ו-4 יחידות דיור ב-4 חלקות (N1).

**3. פרטים כלכליים:** מס' התוכנית: 405349886, מס' החלקה: 6, מס' החלקה: 6.

**4. פרטים טכניים:** שטח חלקה: 11,700 מ"ר, שטח בנייה: 1,700 מ"ר, שטח פארק: 1,700 מ"ר, שטח צמחייה: 1,700 מ"ר, שטח אחר: 1,700 מ"ר.

**5. פרטים נוספים:** מס' התוכנית: 405349886, מס' החלקה: 6, מס' החלקה: 6.

**6. פרטים נוספים:** מס' התוכנית: 405349886, מס' החלקה: 6, מס' החלקה: 6.

**7. פרטים נוספים:** מס' התוכנית: 405349886, מס' החלקה: 6, מס' החלקה: 6.

**8. פרטים נוספים:** מס' התוכנית: 405349886, מס' החלקה: 6, מס' החלקה: 6.

**9. פרטים נוספים:** מס' התוכנית: 405349886, מס' החלקה: 6, מס' החלקה: 6.

**10. פרטים נוספים:** מס' התוכנית: 405349886, מס' החלקה: 6, מס' החלקה: 6.



