



**ქალაქ თბილისის
მუნიციპალიტეტის საკრებულო**

გ ა ნ კ ა რ გ უ ლ ე ბ ა № 432

16 აგვისტო
“ --- ” ----- 2024 ♡

ქ. თბილისი

ქალაქ თბილისში, ქიზიყის ქუჩა №32-ში არსებულ მიწის ნაკვეთზე (საკადასტრო კოდი: №01.19.24.007.402) სასაწყობე კომპლექსის განაშენიანების რეგულირების გეგმის პროექტის დამტკიცების თაობაზე

საქართველოს ორგანული კანონის - „ადგილობრივი თვითმმართველობის კოდექსი“ მე-16 მუხლის მე-2 პუნქტის „ე“ ქვეპუნქტის, 61-ე მუხლის მე-2 პუნქტის, 73-ე მუხლის მე-2 პუნქტის „თ“ ქვეპუნქტის, ქალაქ თბილისის მუნიციპალიტეტის საკრებულოს 2016 წლის 24 მაისის №14-39 დადგენილებით დამტკიცებული „ქ. თბილისის მუნიციპალიტეტის ტერიტორიების გამოყენებისა და განაშენიანების რეგულირების წესების“, ქალაქ თბილისის მუნიციპალიტეტის მთავრობის 2024 წლის 31 ივლისის №24.1321.1486 განკარგულების შესაბამისად, ქ. თბილისის მუნიციპალიტეტის საკრებულო ადგენს:

1. დამტკიცებულ იქნას ქალაქ თბილისში, ქიზიყის ქუჩა №32-ში არსებულ მიწის ნაკვეთზე (საკადასტრო კოდი: №01.19.24.007.402) სასაწყობე კომპლექსის განაშენიანების რეგულირების გეგმის პროექტი, ქალაქ თბილისის მუნიციპალიტეტის სსიპ - ქალაქ თბილისის მუნიციპალიტეტის ტრანსპორტისა და ურბანული განვითარების სააგენტოს ოფიციალურ ვებ - გვერდზე www.ms.gov.ge რეგისტრირებული №01240714095-67; (№0124120108-67; №01241351711-67; №01241711209-67; №01241862470-67; №0124194997-67; №01242051058-67) განაცხადის და თანდართული დოკუმენტაციის შესაბამისად;
2. აღნიშნული განკარგულების შესაბამისად, გასატარებელი ღონისძიებების განხორციელება დაევალოს ქალაქ თბილისის მუნიციპალიტეტის სსიპ - ქალაქ თბილისის მუნიციპალიტეტის ტრანსპორტისა და ურბანული განვითარების სააგენტოს.
3. განკარგულება ძალაშია ხელმოწერისთანავე.
4. განკარგულება, ერთი თვის ვადაში, შეიძლება გასაჩივრდეს თბილისის საქალაქო სასამართლოს ადმინისტრაციულ საქმეთა კოლეგიაში (მისამართი: ქ. თბილისი, დავით აღმაშენებლის ხეივანი, №64), კანონმდებლობით დადგენილი წესით.

ქალაქ თბილისის მუნიციპალიტეტის
საკრებულოს თავმჯდომარე

გიორგი ტყემალაძე



ქალაქ თბილისის მუნიციპალიტეტის მთავრობა



განკარგულება - N 24.1321.1486 31 / ივლისი / 2024 წ.

ქალაქ თბილისში, ქიზიყის ქუჩა N32-ში არსებულ მიწის ნაკვეთზე (საკადასტრო კოდი: N01.19.24.007.402) სასაწყობე კომპლექსის განაშენიანების რეგულირების გეგმის პროექტის მოწონების თაობაზე

ქალაქ თბილისის მუნიციპალიტეტის სსიპ - ქალაქ თბილისის მუნიციპალიტეტის ტრანსპორტისა და ურბანული განვითარების სააგენტოს 2024 წლის 11 მარტს N01240714095-67 (N0124120108-67; N01241351711-67; N01241711209-67; N01241862470-67; N0124194997-67; N01242051058-67) განცხადებით მიმართა ირაკლი დუმბაძემ (პ/ნ 01019052290) და მოითხოვა ქალაქ თბილისში, ქიზიყის ქუჩა N32-ში არსებულ მიწის ნაკვეთზე (საკადასტრო კოდი: N01.19.24.007.402) სასაწყობე კომპლექსის განაშენიანების რეგულირების გეგმის პროექტის დამტკიცება.

საპროექტო ტერიტორია მდებარეობს ქალაქ თბილისში, ქიზიყის ქუჩა N32-ში არსებულ მიწის ნაკვეთზე (საკადასტრო კოდი: N01.19.24.007.402). საპროექტო არეალი წარმოადგენს 54 128 კვ.მ-ს;

„დედაქალაქის მიწათსარგებლობის გენერალური გეგმის დამტკიცების შესახებ“ ქალაქ თბილისის მუნიციპალიტეტის საკრებულოს 2019 წლის 15 მარტის N39-18 დადგენილებით დამტკიცებული მიწათსარგებლობის გენერალური გეგმის გრაფიკული ნაწილის - რუკის მიხედვით, საპროექტო ტერიტორიაზე ვრცელდება სპეციალური ზონა 1 (სპეცზ-1), სამრეწველო ზონა 1 (ს-1) და სატრანსპორტო ზონა 1 (ტზ-1); ტერიტორიულ-სტრუქტურული ზონირების მიხედვით ტერიტორია განთავსებულია პერიფერიულ ზონაში (პზ).

საპროექტო ტერიტორიაზე „ქალაქ თბილისში, ქიზიყის ქუჩა N32-ში არსებულ მიწის ნაკვეთზე (საკადასტრო კოდი: N01.19.24.007.402) სასაწყობე კომპლექსის განაშენიანების რეგულირების გეგმის გეგმარებითი დავალების პროექტის დამტკიცების თაობაზე“ ქალაქ თბილისის მუნიციპალიტეტის საკრებულოს 2024 წლის 20 თებერვლის N61 განკარგულებით დამტკიცებულ იქნა განაშენიანების რეგულირების გეგმის გეგმარებითი დავალების პროექტი.

N01240714095-67 (N0124120108-67; N01241351711-67; N01241711209-67; N01241862470-67; N0124194997-67; N01242051058-67) განცხადებაზე წარმოდგენილი საპროექტო წინადადების მიხედვით საპროექტო ტერიტორიის განვითარება იგეგმება სპეციალური ზონა 1-ით (სპეცზ-1), ტერიტორიაზე განთავსება 7 სასაწყობე შენობა.

შენობის ტექ-ეკონომიკური მაჩვენებლები:

საპროექტო არეალის ფართობი: 54128 კვ.მ.

საპროექტო ფუნქციური ზონირება: სპეციალური ზონა 1 (სპეცზ- 1)

კ-1=0,1 (7 000 კვ.მ)

კ-2=0.1 (7 000 კვ.მ)

კ-3=0.3 (15 323 კვ.მ)



მიწის ნაკვეთების რაოდენობა: 1 ნაკვეთი.

შენობა-ნაგებობების რაოდენობა - 7

შენობა-ნაგებობის მაქსიმალური სიმაღლე/სართულიანობა- არაუმეტეს 12.5 მეტრი / 2 სართული.

„ქ. თბილისის მუნიციპალიტეტის ტერიტორიების გამოყენებისა და განაშენიანების რეგულირების წესების დამტკიცების შესახებ“ ქალაქ თბილისის მუნიციპალიტეტის საკრებულოს 2016 წლის 24 მაისის N14-39 დადგენილებით დამტკიცებული განაშენიანების რეგულირების წესების მე-9 მუხლის მე-4, მე-5 და 5¹ პუნქტების შესაბამისად, განაშენიანების რეგულირების გეგმის დამტკიცებასთან დაკავშირებული ადმინისტრაციული წარმოების ორივე ეტაპს აწარმოებს ქალაქ თბილისის მუნიციპალიტეტის ტრანსპორტისა და ურბანული პოლიტიკის განმახორციელებელი ადმინისტრაციული ორგანო. ამ მუხლის მე-4 პუნქტით გათვალისწინებული უფლებამოსილების განხორციელებისას, დაგეგმარებითი ამოცანების სრულყოფილად შესრულების მიზნით, ადმინისტრაციულ წარმოებაში მონაწილეობას იღებს გარემოს დაცვის პოლიტიკაზე უფლებამოსილი მერიის სტრუქტურული ერთეული. ამ მუხლის მე-4 პუნქტით გათვალისწინებული უფლებამოსილების განხორციელებისას, აღნიშნული ადმინისტრაციული წარმოების განმახორციელებელი ადმინისტრაციული ორგანოს სატრანსპორტო პოლიტიკაზე უფლებამოსილი სტრუქტურული ერთეულის ჩართვა სავალდებულოა:

ა) გაუნაშენიანებელ ტერიტორიებზე განაშენიანების რეგულირების გეგმის დამტკიცებასთან დაკავშირებით ადმინისტრაციული წარმოების პროცესში;

ბ) თუ წარმოდგენილი საპროექტო წინადადებით/გადაწყვეტით საპროექტო ტერიტორიისათვის გათვალისწინებული განაშენიანების ინტენსივობის კოეფიციენტით განსაზღვრული მაქსიმალური საანგარიშო ფართობი აღემატება 5000 კვ.მ-ს (გარდა ღამის კლუბის, სასაწყობო, საწარმოო და სამრეწველო ობიექტების, საგამოფენო დარბაზის, მუზეუმის, ბიბლიოთეკის და საკულტო ნაგებობის განაშენიანების რეგულირების გეგმებისა).

ქალაქ თბილისის მუნიციპალიტეტის მერიის გარემოს დაცვის საქალაქო სამსახურის 2024 წლის 25 მარტის N01240853252 წერილის შესაბამისად, სამსახური, კომპეტენციის ფარგლებში, თანახმაა საპროექტო ტერიტორიაზე დამტკიცდეს განაშენიანების რეგულირების გეგმა.

ქალაქ თბილისის მუნიციპალიტეტის სსიპ - ქალაქ თბილისის მუნიციპალიტეტის ტრანსპორტისა და ურბანული განვითარების სააგენტოს 2024 წლის 15 ივლისის N01241972713 წერილის შესაბამისად, სააგენტო აღნიშნული განაშენიანების რეგულირების გეგმის დამტკიცების წინააღმდეგი არ არის.

ზემოაღნიშნულის შესაბამისად, ქალაქ თბილისში, ქიზიყის ქუჩა N32-ში არსებულ მიწის ნაკვეთზე (საკადასტრო კოდი: N01.19.24.007.402) სასაწყობე კომპლექსის განაშენიანების რეგულირების გეგმის პროექტის დამტკიცება დასაშვებია.

საქართველოს ორგანული კანონის „ადგილობრივი თვითმმართველობის კოდექსის“ 75-ე მუხლის „ე.ბ“ ქვეპუნქტისა და „ქ. თბილისის მუნიციპალიტეტის ტერიტორიების გამოყენებისა და განაშენიანების რეგულირების წესების დამტკიცების შესახებ“ ქალაქ თბილისის მუნიციპალიტეტის საკრებულოს 2016 წლის 24 მაისის N14-39 დადგენილებით დამტკიცებული წესების მე-9 მუხლის მე-6 პუნქტის, ასევე, N01240714095-67 (N0124120108-67; N01241351711-67; N01241711209-67; N01241862470-67; N0124194997-67; N01242051058-67) განცხადებაზე ქალაქ თბილისის მუნიციპალიტეტის სსიპ - ქალაქ თბილისის მუნიციპალიტეტის ტრანსპორტისა და ურბანული განვითარების სააგენტოს მიერ მომზადებული

დასკვნის საფუძველზე.

ქალაქ თბილისის მუნიციპალიტეტის მთავრობამ გადაწყვიტა:

1. მოწონებულ იქნას ქალაქ თბილისში, ქიზიყის ქუჩა N32-ში არსებულ მიწის ნაკვეთზე (საკადასტრო კოდი: N01.19.24.007.402) სასაწყობე კომპლექსის განაშენიანების რეგულირების გეგმის პროექტი, ამ განკარგულების დანართის შესაბამისად.

2. წინამდებარე განკარგულების პირველი პუნქტით მოწონებული განაშენიანების რეგულირების გეგმის პროექტი დასამტკიცებლად გადაეგზავნოს ქალაქ თბილისის მუნიციპალიტეტის საკრებულოს.

3. კონტროლი განკარგულების შესრულებაზე დაევალოს ქალაქ თბილისის მუნიციპალიტეტის მერის პირველ მოადგილეს (ვიცე-მერი) ირაკლი ხმალაძეს.

4. ამ განკარგულების გასანივრება, დაინტერესებული მხარის მიერ, შესაძლებელია მისთვის განკარგულების გაცნობიდან ერთი თვის ვადაში, თბილისის საქალაქო სასამართლოში (მისამართი: ქ.თბილისი, დავით აღმაშენებლის ხეივანი N64), საქართველოს კანონმდებლობით დადგენილი წესით.

ქალაქ თბილისის მუნიციპალიტეტის მერი



კახა კალაძე



ქალაქ თბილისის მუნიციპალიტეტის საჯარო
სამართლის იურიდიული პირი – ქალაქ თბილისის
მუნიციპალიტეტის ტრანსპორტისა და ურბანული
განვითარების სააგენტო



წერილის ნომერი: 01241972713
თარიღი: 15/07/2024

2024 წლის 12 ივლისი N 0124194997-67 განცხადების პასუხად, რომელიც შეეხება ქალაქ თბილისში, ქიზიყის ქუჩა, N 32-ში მდებარე მიწის ნაკვეთზე (ს/კ: 01.19.24.007.402) სასაწყობე კომპლექსის განაშენიანების რეგულირების გეგმის დამტკიცებას, ვაცნობებთ:

განმცხადებლის მიერ წარმოდგენილია სსიპ ტრანსპორტისა და ურბანული განვითარების სააგენტოსა და საპატრულო პოლიციის დეპარტამენტთან შეთანხმებული საგზაო მოძრაობის ორგანიზების სქემა და შეთანხმების წერილები (N 16-01241213960, 01/05/2024; MIA 8 24 01316781, 01/05/2024). გეგმარება შესაბამისობაშია ზემოხსენებულ საგზაო მოძრაობის ორგანიზების სქემასთან.

შესაბამისად, სსიპ ტრანსპორტისა და ურბანული განვითარების სააგენტოს საგზაო მოძრაობის დაგეგმვის სამსახური აღნიშნული განაშენიანების რეგულირების გეგმის დამტკიცების წინააღმდეგი არ არის.

გამოყენებულია კვალიფიკირი
ელექტრონული ხელმოწერა/ელექტრონული შტამპი





ქალაქ თბილისის მუნიციპალიტეტის მერია გარემოს დაცვის საქალაქო სამსახური



წერილის ნომერი: 01240853252
თარიღი: 25/03/2024

ქალაქ თბილისის მუნიციპალიტეტის მერიის გარემოს დაცვის საქალაქო სამსახურმა, კომპეტენციის ფარგლებში, განიხილა მიმდინარე წლის 11 მარტის №01240714095-67 განცხადება, რომელიც ეხება ქალაქ თბილისში, ქიზიყის ქუჩა №32-ში არსებულ მიწის ნაკვეთზე (ს/კ:01.19.24.007.402; **არსებული ფუნქციური ზონა:** სპეციალური ზონა 1 (სპეცზ-1), სამრეწველო ზონა 1, სატრანსპორტო ზონა 1 (ტზ-1); **საპროექტო ფუნქციური ზონა:** სპეცზ-1 და ტზ-1) სასაწყობე კომპლექსის განაშენიანების რეგულირების გეგმის დამტკიცების საკითხს.

გაცნობებთ, რომ განმცხადებლის მიერ წარმოდგენილ მწვანე ნარგავების ხარისხობრივი შეფასების შესახებ გაცემულ საქესპერტო დასკვნაში, საპროექტო ტერიტორიაზე აღწერილი 55 ძირი (№3-20; №22; №24-26; №28; №30; №33-36; №41-42; №44-47; №49-51; №54; №56-58; №61-66; №70; №75-76; №81; №83-85; №92) მწვანე ნარგავი განეკუთვნება ხილ-კენკროვანთა სახეობას. „ქალაქ თბილისის საზღვრებში და მიმდებარე ტერიტორიაზე არსებული მწვანე ნარგავებისა და სახელმწიფო ტყის განსაკუთრებული დაცვის შესახებ“ საქართველოს კანონის (შემდგომში - კანონი) მე-7 მუხლის მე-5 პუნქტისა და „ქ. თბილისის მუნიციპალიტეტის ტერიტორიაზე მწვანე ნარგავების დაცვის, მოვლისა და აღდგენის წესის დამტკიცების შესახებ“ ქალაქ თბილისის მუნიციპალიტეტის საკრებულოს 2022 წლის 11 ივნისის №11-58 დადგენილების (შემდგომში - დადგენილება) 29-ე მუხლის მე-5 პუნქტის თანახმად, მუნიციპალიტეტის ტერიტორიაზე კერძო საკუთრებაში არსებულ ტერიტორიაზე ხილ-კენკროვანი ნარგავების მოჭრა ან/და გადარგვა არ საჭიროებს უფლებამოსილი ორგანოს ნებართვას, გარდა იმ შემთხვევისა, როდესაც დაინტერესებული პირი გეგმავს 15 და მეტი, 12 სმ-ზე მეტი დიამეტრის ჯანსაღი ხილ-კენკროვანი ნარგავის მოჭრას. გამომდინარე იქიდან, რომ ზემოაღნიშნული მწვანე ნარგავები განეკუთვნება ხილ-კენკროვანთა სახეობას და 12 სმ-ზე მეტი დიამეტრის მქონე მწვანე ნარგავების რაოდენობა არ აღემატება 15 ერთეულს, მათი მოჭრა/ გადარგვა არ საჭიროებს უფლებამოსილი ორგანოს ნებართვას.

საპროექტო ტერიტორიაზე არსებული, პროექტის განხორციელებისათვის ხელისშემშლელი მწვანე ნარგავების გადარგვის საკითხთან დაკავშირებით გაცნობებთ, გამომდინარე იქიდან, რომ წარმოდგენილი მწვანე ნარგავების ხარისხობრივი შეფასების შესახებ გაცემულ საქესპერტო დასკვნაში აღწერილი 1 ძირი მწვანე ნარგავის დიამეტრი არ აღემატება 25 სანტიმეტრს და ექსპერტის მიერ დადასტურებულია მისი გადარგვის შესაძლებლობა, დადგენილების მე-3 მუხლის მე-3 პუნქტისა და მე-4 მუხლის საფუძველზე, სამსახური თანახმაა გადაირგოს ზემოაღნიშნული 1 ძირი (№80) მწვანე ნარგავი, უფლებამოსილი ორგანოს მიერ გაცემული ნებართვის საფუძველზე, მასთან შეთანხმებული აგროტექნიკური ნორმების დაცვით მშენებლობის საბოლოო ნებართვის გაცემის შემდგომ.

ასევე გაცნობებთ, რომ წარმოდგენილი გამწვანების (დენდროლოგიური) პროექტის ფარგლებში ტერიტორიაზე გასამწვანებლად შემოთავაზებული მწვანე ნარგავების რაოდენობა (**არსებული/ გადასარგავი: 43 ძირი; საპროექტოდ დასარგავი: 150 ძირი** კაკვასიური ცაცხვი, **150 ძირი** პიშალაის კედარი, **150 ძირი** იფანი კოპიტა, **143 ძირი** კატალპა; **ჯამში - 636 ერთეული**) სრულად ითვისებს საპროექტო ტერიტორიისთვის გათვალისწინებულ კ-3 გამწვანების კოეფიციენტის სავალდებულო მინიმალურ საანგარიშო ფართობს ($კ3=0.2=15\ 323\ მ^2$).

იმის გათვალისწინებით, რომ გასამწვანებლად შემოთავაზებული მწვანე ნარგავები შერჩეულია ქ. თბილისის მუნიციპალიტეტის მთავრობის 2018 წლის 8 თებერვლის №05.14.147 განკარგულებით დამტკიცებული პრიორიტეტული ხეების სიიდან და ისინი ქ. თბილისის კლიმატისა და ლანდშაფტის შესაბამისია, **სამსახური თანახმაა წარმოდგენილი სახით შეითანხმოს გამწვანების (დენდროლოგიური) პროექტი.**

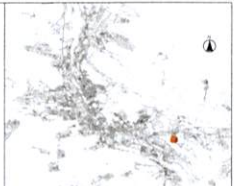
ამასთანავე, იმ შემთხვევაში თუ საპროექტო ტერიტორიაზე ან მის მიმდებარედ ფიქსირდება ხაზობრივი ნაგებობები, ასევე, თუ საპროექტო წინადადება ითვალისწინებს მათ გაყვანას, საჭიროა დეტალური პროექტირების ეტაპზე გათვალისწინებული იქნას დადგენილი შეზღუდვის არეალები, რომლის

დაცვითაც მოეწყობა შემდგომში გასამწვანებელი სივრცეები და დაირგვება მწვანე ნარგავები.

ყოველივე ზემოაღნიშნულიდან გამომდინარე, სამსახური, კომპეტენციის ფარგლებში, თანახმაა საპროექტო ტერიტორიაზე დამტკიცდეს განაშენიანების რეგულირების გეგმა.

გამოყენებულია კვალიფიცირი
ელექტრონული ხელმოწერა/ელექტრონული შტამპი





განაშენიანების რეგულაციის გეგმის პროექტი

ძირის წაკლისის გარკვევის სქემა

ექსპლიკაცია

- საკადასტრო საზღვარი
- გაშენება
- სატრანსპორტო გზა
- სამუშაოლო მიწა
- შენობა-ნაგებობები
- სამშენებლო არეალი
- შენობა-ნაგებობების და გზის ნუმერაცია
- რკინიგზის ლიანდაგის სტრუქტურა
- 10.0 ზომის ხაზი
- საპროექტო არეალის კონტური



საპროექტო ორგანიზაცია
 შ.პ.ს. "არქიკოლეგიუმი"
 ქ. თბილისი, გ. დანელიას #19
 ტელ. 579 94 06 44
 info.archicollegium@gmail.com

დირექტორი: თ. მურვანიძე
 მთ. არქიტექტორი: თ. მურვანიძე
 ავტორი: ა. მურვანიძე
 შესრულა: ი. ჩაგანავა

დაამუშაო: შ.პ.ს. "ჯეოდაიფ ჩემიკალ"
 საიდენტიფიკაციო კოდი 404529643
 el. tasis. info@geodap.ge

პროექტის დასახელება: საწყობი
 ქ. თბილისი, ქუჩა ქიზიყი #32

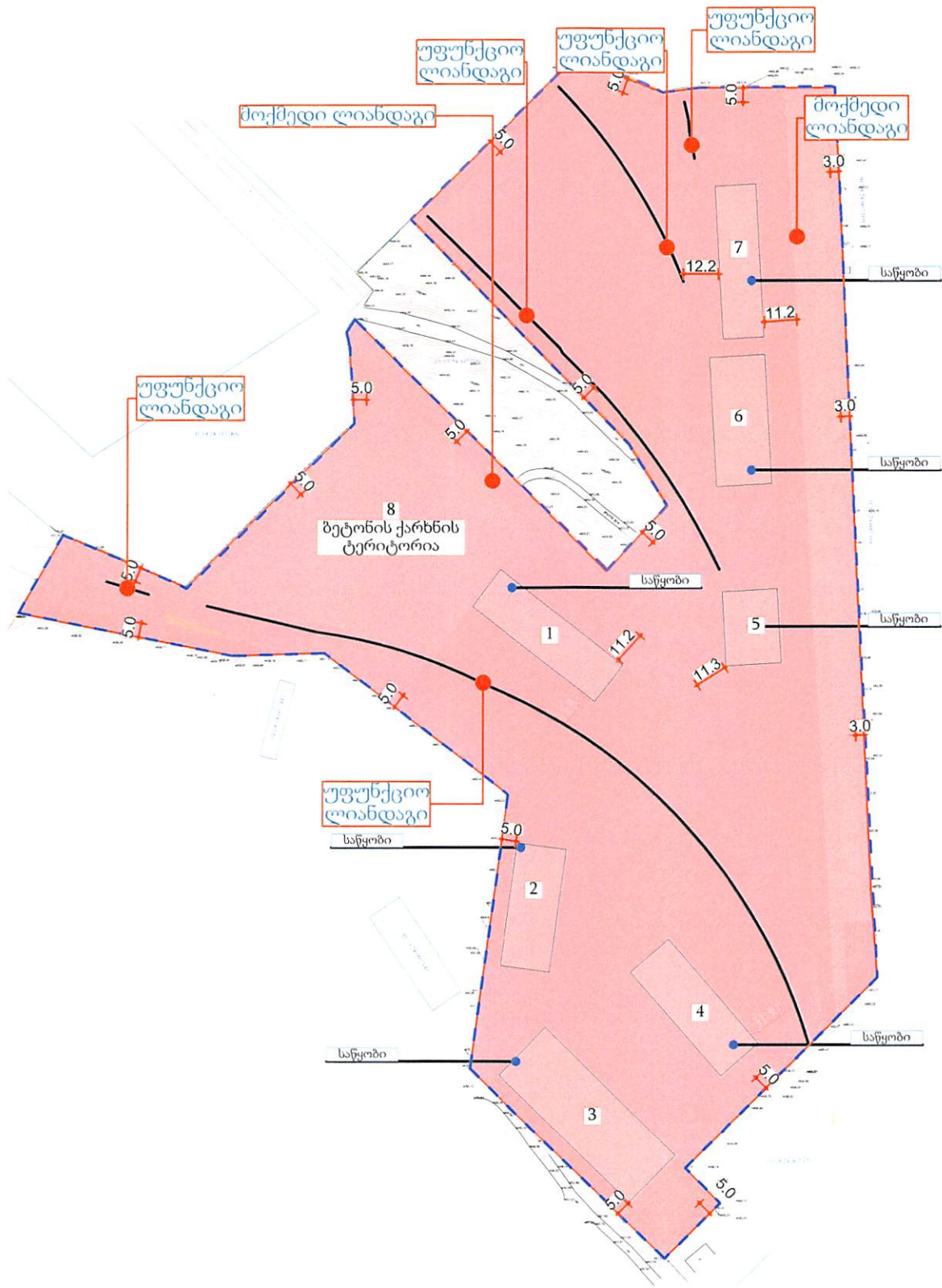
მასშტაბი: 1:1000
 ფორმატი: A - 2
 ფურცელი: 15
 თარიღი: 14 თებერვალი 2024 წ.



განაშენების რეგულირების გეგმის პროექტი

საპროექტო უწყველი ზონირების გეგმა

- ექსპლიკაცია**
- საკადასტრო საზღვარი
 - გაშენება
 - სატრანსპორტო გზა
 - სასეზონო მოგზა
 - შენობა-ნაგებობები
 - სამშენებლო არეალი
 - შენობა-ნაგებობების და გზის ნუმერაცია
 - რკინიგზის ლიანდაგის სერვიტუტი
 - ზომის საზი
- საწყობი**
- შენობა-ნაგებობების ფუძეების მარჯვენა კონტური
 - საპროექტო არეალის კონტური
 - სპეციალური ზონა 1 (სპეზ-1)



საპროექტო ორგანიზაცია
 შ.პ.ს. "არქიტოლეგიუმი"
 ქ. თბილისი, გ. დანელიას #19
 ტელ. 579 94 06 44
 info.archicollegium@gmail.com

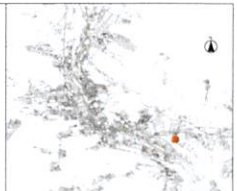
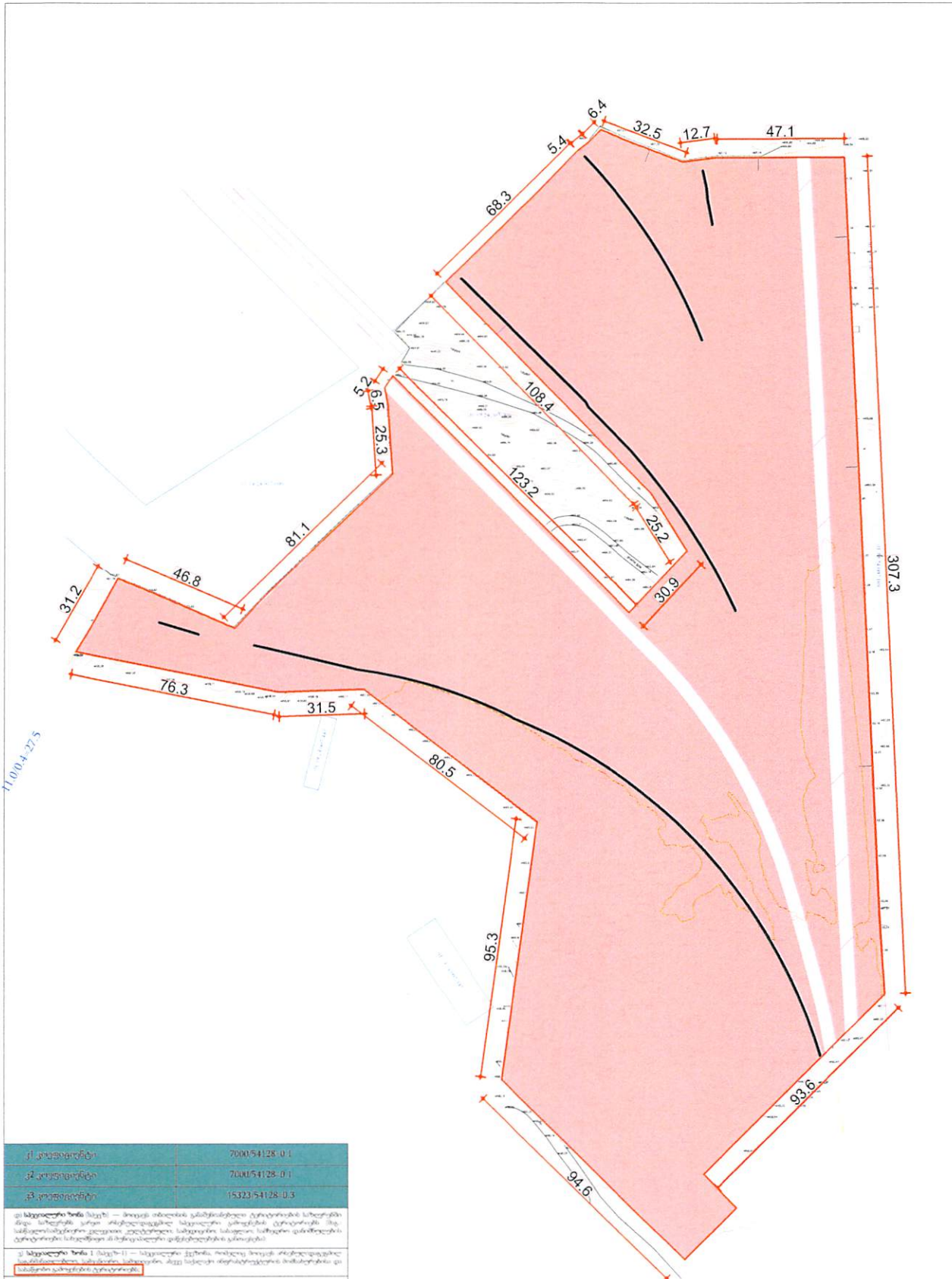
დირექტორი
 მთ. არქიტექტორი
 ავტორი
 შეასრულა

თ. მურვანიძე
 თ. მურვანიძე
 ა. მურვანიძე
 ი. ჩაგანავა

დამკვეთი
 შ.პ.ს. "ჯეოფაიფ ჩემიკალ"
 საავტორიზაციო კოდი 404525643
 el.fosta info@geofaif.com.ge

პროექტის დასახელება
 საწყობი
 ქ. თბილისი, ქუჩა ქიზიყი #32

მასშტაბი 1:1000
 ფორმატი A - 2
 ფურცალი 21
 თარიღი: 14 თებერვალი 2024 წ.



განაშენიანების რეგულირების გეგმის პროექტი

მ.პ.ს. რეკონსტრუქციის კ. 2. კ. 3. და დღევანდელი გეგმა

- ექსპლიკაცია
- საკადასტრო საზღვარი
 - რეკონსტრუქციის ლიანდაგის სერვიტუტი
 - 10.0 ზომის ხაზი

ქ. კოორდინატი	700054128-0-1
კ. კოორდინატი	700054128-0-1
პ. კოორდინატი	1532354128-0-3

დ) სპეციალური ზონა (სპეც-1) — მოიცავს თბილისის განაშენიანებულ ტერიტორიის საზღვარში მდებარე სახურავის არაქვედადგეხლ სპეციალურ კომპლექსს ტერიტორიის მ.პ.ს. რეკონსტრუქციის კლასიფიკაციის კატეგორიაში "სპეციალური სახურავი დაინოვაციის ტერიტორიის სახურავი" მ.პ.ს. რეკონსტრუქციის კლასიფიკაციის კატეგორიაში "სპეციალური სახურავი დაინოვაციის ტერიტორიის სახურავი".

ე) სპეციალური ზონა 1 (სპეც-1) — სპეციალური ჯგუფის, რაიონული მოდული არქიტექტურული დანერგვის სპეციალური სახურავი, რაიონული მოდული არქიტექტურული დანერგვის სპეციალური სახურავი, რაიონული მოდული არქიტექტურული დანერგვის სპეციალური სახურავი.

ვ) სპეც-1 — დამატებითი სახურავი, სახურავი კომპლექსი, სახურავი კლასიფიკაციის სპეციალური სახურავი და მოდული დანერგვის სპეციალური სახურავი, რაიონული მოდული არქიტექტურული დანერგვის სპეციალური სახურავი.

სპეციალური ზონა	სპეც-1
სპეციალური ზონის კლასიფიკაცია	სპეც-1
სპეციალური ზონის კატეგორია	სპეც-1
სპეციალური ზონის კლასიფიკაციის კატეგორია	სპეც-1
სპეციალური ზონის კლასიფიკაციის კატეგორიის კლასიფიკაცია	სპეც-1
სპეციალური ზონის კლასიფიკაციის კატეგორიის კლასიფიკაციის კატეგორია	სპეც-1



საპროექტო ორგანიზაცია
შ.პ.ს. "არქიტექტურული"
 ქ. თბილისი, ზ. დანელიას
 #19
 ტელ. 579 94 06 44
 info.archicollgium@gmail.com

დირექტორი
 მთ. არქიტექტორი
 ავტორი
 შესარულა

თ. მურვანიძე
 თ. მურვანიძე
 ა. მურვანიძე
 ი. ჩაგანავა

დამკვეთი
შ.პ.ს. "ჯეოფაივ გემიკალ"
 საიდენტიფიკაციო კოდი 40452843
 el.nosta.info@geonisa.ge

პროექტის დასახელება
საწყობი
 ქ. თბილისი, ქუჩა ქიზიცი
 #32

მასშტაბი 1:1000
 ფორმატი A - 2
 ფურცელი 28
 თარიღი: 14 თებერვალი 2024 წ.

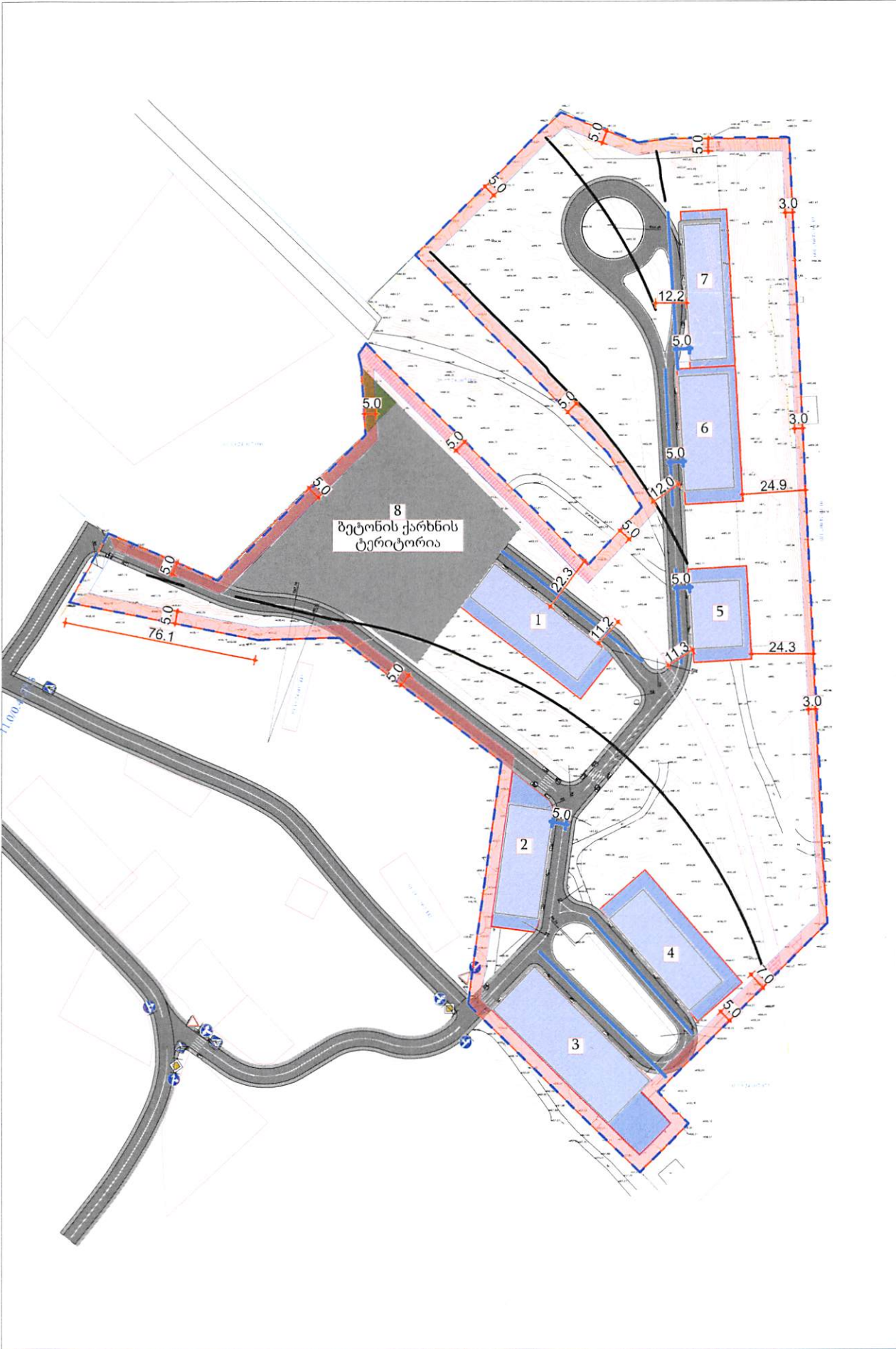


განაშენიანების რეგულირების გეგმის პროექტი

მდინარე ნაკვეთზე მდინარეთა გარშემოების გეგმა

ექსპლიკაცია

- საკადასტრო საზღვარი
- შენობების განივცენტრის არეალები
- წამოსახვითი საზოგადოებრივი საზღვარი
- წამოსახვითი წითელი ხაზი



N	პროექტის სახელი	პროექტის ავტორი	პროექტის თემატიკა	პროექტის მასშტაბი	პროექტის თარიღი	პროექტის მდებარეობა	პროექტის სახელი	პროექტის ავტორი	პროექტის თემატიკა	პროექტის მასშტაბი	პროექტის თარიღი	პროექტის მდებარეობა	პროექტის სახელი	პროექტის ავტორი	პროექტის თემატიკა	პროექტის მასშტაბი	პროექტის თარიღი	პროექტის მდებარეობა
I	საპროექტო ორგანიზაცია	დირექტორი	თ. მურვანიძე	0.1	0.1	0.2	2 სართული	54128	საქართველო	საქართველო	საქართველო	საქართველო	საქართველო	საქართველო	საქართველო	საქართველო	საქართველო	საქართველო



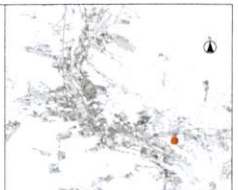
საპროექტო ორგანიზაცია
 შ.პ.ს. "არქიტექტურული გეგმა"
 ქ. თბილისი, გ. დანელიას #19
 ტელ. 579 94 06 44
 info.archicollegium@gmail.com

დირექტორი
 თ. მურვანიძე
 მთ. არქიტექტორი
 თ. მურვანიძე
 ავტორი
 ა. მურვანიძე
 შესასრულა
 ი. ჩაგანავა

დაამუშაო
 შ.პ.ს. "ჯეოფაივ ჩემიკალ"
 საიდენტიფიკაციო კოდი 404525643
 el.nasa.info@geosipa.ge

პროექტის დასახელება
 საწყობი
 ქ. თბილისი, ქუჩა ქიზიყი #32

მასშტაბი 1:1000
 ფორმატი A - 2
 ფურცელი 22
 თარიღი 14 თებერვალი 2024 წ.

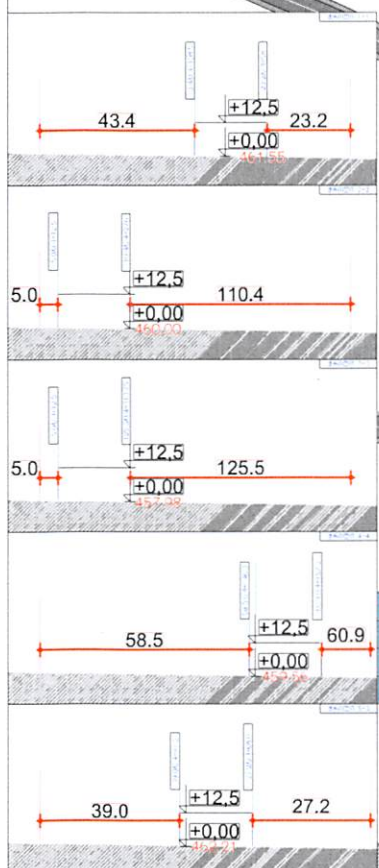


განამუშავების რეგულირების გეგმის პროექტი

სამკლავის განმარტებული სქემა

ექსპლიკაცია

- საკადასტრო საზღვარი
- გაშენება
- სატრანსპორტო ზონა
- საპროექტო მიწის
- შენობა-ნაგებობები
- სამშენებლო არეალი
- შენობა-ნაგებობების და გზის ნუმერაცია
- რკინიგზის ლიანდაგის სტრუქტურა
- ზომის ხაზი
- ქუჩის ღერძი
- საფასადე სიბრტყის მარჯვენა ხაზი
- მუშაობის ნაკვეთის საკადასტრო საზღვარი
- საპროექტო არეალის კონტური



განამუშავების რეგულირების პარამეტრების ცხრილი

№	პარამეტრი	მნიშვნელობა
1	შენობა-ნაგებობის სიმაღლე	12.5 მეტრი
2	შენობა-ნაგებობის სიგანე	მუშაობის 2 სართული
3	განამუშავების რეგულირების პარამეტრების ცხრილის დეტალი	H.L.Y.



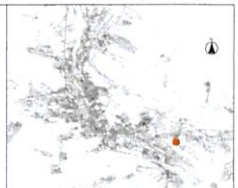
საპროექტო ორგანიზაცია
 შ.პ.ს. "არქიტექტურა"
 ქ. თბილისი, გ. დანელიას #19
 ტელ. 579 94 06 44
 info.archicollegium@gmail.com

დირექტორი: თ. მურვანიძე
 მთ. არქიტექტორი: თ. მურვანიძე
 ავტორი: ა. მურვანიძე
 შეასრულა: ი. ჩაგანავა

დამკვეთი: შ.პ.ს. "ჯეოფაივ ჩემიკალ"
 საიდენტიფიკაციო კოდი 404525643
 el.fosta.info@geocap.ge

პროექტის დასახელება: საწყობი
 ქ. თბილისი, ქუჩა ქიზიყი #32

მასშტაბი: 1:1000
 ფორმატი: A - 2
 ფურცელი: 18
 თარიღი: 14 თებერვალი 2024 წ.



განაშენიანების რეგულაციების გეგმის პროექტი

მანქანის ნაკვეთების დეტალური რეგულაციების დოკუმენტი

ექსპლიკაცია

- საკადასტრო საზღვარი
- █ გამწვანება
- █ სატრანსპორტო გზა
- █ სამკურნალო მიწა
- შუნმა-ნაგებობები
- სამშენებლო არეალი
- I შუნმა-ნაგებობების და გზის ნუმერაცია
- რეკონსტრუქციის ლიანდაგის სერვიტუტი
- ზომის ხაზი
- ქუჩის ღერძი
- საფასადე სიბრტყის მარცხენელი ხაზი
- მუშაობელი ნაკვეთის საკადასტრო საზღვარი
- საპროექტო არეალის კონტური
- არასამშენებლო ტერიტორიის ზონირება
- სამშენებლო ტერიტორიის ზონირება

ნაკვეთი N1

N	კოფიციენტი	ღია
1	საპროექტო გეგმარეზონის წესების სახეობა	ღია
2	რეკონსტრუქციის ზონის განლაგების წესები	7 სასაწყობო შუნმა
3	დაცვა-საპროექტო მონუმენტული დანარჩენები	არის სასაფლაო-საპროექტო
4	გეგმარეზონის შექმნის წესები	რეკონსტრუქციის ზონის ტერიტორია
5	შუნმა-ნაგებობების რაოდენობა	მასაშენობა 100%
6	საპროექტო საპროექტო შუნმა	3%
7	საპროექტო საპროექტო შუნმა	(მაშველი)
8	სამშენებლო ტერიტორიის საზღვარი	სამშენებლო
9	განაშენიანების სახეობა და მასში შესაძლო კონსტრუქცია	საწყობო
10	კ. კოფიციენტი	7000/54128 - 0.1
11	კ. კოფიციენტი	7000/54128 - 0.1
12	კ. კოფიციენტი	15323/54128 - 0.3
13	საპროექტო ნაკვეთის მქონე საკადასტრო საზღვარი	2 საფართობი
14	ფართობი და ზომები (კვ.მ.)	54128 კვ.მ.
15	დაცვა-საპროექტო რეგულირების რეგულირების	დაცვა-საპროექტო
16	საპროექტო ნაკვეთის მქონე საკადასტრო საზღვარი	14.39 ჰექტარი
17	მანქანის ნაკვეთის რეგულაციების რეგულაციების	დამტკიცებულია



საპროექტო ორგანიზაცია
შ.პ.ს. "არქიტოლეგიუმი"
 ქ. თბილისი, გ. დანელიას #19
 ტელ. 579 94 06 44
 info.archicollegium@gmail.com

დირექტორი: თ. მურვანიძე
 მთ. არქიტექტორი: თ. მურვანიძე
 ავტორი: ა. მურვანიძე
 შესრულა: ი. ჩაგანავა

დამკვეთი: შ.პ.ს. "ჯეოფაიფ ჩემიკალ"
 სააღმკურნალო ქუჩა 404526643
 el.fosta_imo@geocipa.ge

პროექტის დასახელება: საწყობო
 ქ. თბილისი, ქუჩა ქიზიყი #32

მასშტაბი: 1:1000
 ფორმატი: A - 2
 ფურცელი: 29
 თარიღი: 14 თებერვალი 2024 წ.