



**ქალაქ თბილისის  
მუნიციპალიტეტის საკრებულო**



**ბ ა ნ კ ა რ ბ უ ლ ე ბ ა № 12**

“ 23 ” ი ა ნ ვ ა რ ი 2024 წ

**ქ. თბილისი**

ქალაქ თბილისში, დაბა წყნეთში, გურამიშვილის ქუჩა №18-ში (ნაკვ.85/28) (ნაკვ.85/18); ქალაქ თბილისში, დაბა წყნეთში, ახალდაბის ქუჩის მიმდებარედ (ნაკვეთი №1 და ნაკვეთი №2) არსებულ მიწის ნაკვეთებზე (საკადასტრო კოდები: №01.20.01.085.055; №01.20.01.085.035; №01.20.01.085.056; №01.20.01.085.054; №01.20.01.085.028) ინდივიდუალური ერთბინიანი საცხოვრებელი სახლების განაშენიანების რეგულირების გეგმის პროექტის დამტკიცების თაობაზე

საქართველოს ორგანული კანონის - „ადგილობრივი თვითმმართველობის კოდექსი“ მე-16 მუხლის მე-2 პუნქტის „ე“ ქვეპუნქტის, 61-ე მუხლის მე-2 პუნქტის, 73-ე მუხლის მე-2 პუნქტის „თ“ ქვეპუნქტის, ქალაქ თბილისის მუნიციპალიტეტის საკრებულოს 2016 წლის 24 მაისის №14-39 დადგენილებით დამტკიცებული „ქ. თბილისის მუნიციპალიტეტის ტერიტორიების გამოყენებისა და განაშენიანების რეგულირების წესების“, ქალაქ თბილისის მუნიციპალიტეტის მთავრობის 2024 წლის 17 იანვრის №24.45.77 განკარგულების შესაბამისად, ქ. თბილისის მუნიციპალიტეტის საკრებულო ადგენს:

1. დამტკიცებულ იქნას ქალაქ თბილისში, დაბა წყნეთში, გურამიშვილის ქუჩა №18-ში (ნაკვ.85/28) (ნაკვ.85/18); ქალაქ თბილისში, დაბა წყნეთში, ახალდაბის ქუჩის მიმდებარედ (ნაკვეთი №1 და ნაკვეთი №2) არსებულ მიწის ნაკვეთებზე (საკადასტრო კოდები: №01.20.01.085.055; №01.20.01.085.035; №01.20.01.085.056; №01.20.01.085.054; №01.20.01.085.028) ინდივიდუალური ერთბინიანი საცხოვრებელი სახლების განაშენიანების რეგულირების გეგმის პროექტი, ქალაქ თბილისის მუნიციპალიტეტის სსიპ - ქალაქ თბილისის მუნიციპალიტეტის ტრანსპორტისა და ურბანული განვითარების სააგენტოს ოფიციალურ ვებ - გვერდზე [ms.gov.ge](http://ms.gov.ge) რეგისტრირებული №01231851876-67 (№01232543549-67; №0123293853-67; №01233263663-67; №01233591460-67) განაცხადის და თანდართული დოკუმენტაციის შესაბამისად.
2. აღნიშნული განკარგულების შესაბამისად, გასატარებელი ღონისძიებების განხორციელება დაევალოს ქალაქ თბილისის მუნიციპალიტეტის სსიპ - ქალაქ თბილისის მუნიციპალიტეტის ტრანსპორტისა და ურბანული განვითარების სააგენტოს.
3. განკარგულება ძალაშია ხელმოწერისთანავე.
4. განკარგულება, ერთი თვის ვადაში, შეიძლება გასაჩივრდეს თბილისის საქალაქო სასამართლოს ადმინისტრაციულ საქმეთა კოლეგიაში (მისამართი: ქ. თბილისი, დავით აღმაშენებლის ხეივანი, №64), კანონმდებლობით დადგენილი წესით.

ქალაქ თბილისის მუნიციპალიტეტის  
საკრებულოს თავმჯდომარე

გიორგი ტყემალაძე



# ქალაქ თბილისის მუნიციპალიტეტის მთავრობა



**განკარგულება - N 24.45.77  
17 / იანვარი / 2024 წ.**

**ქალაქ თბილისში, დაბა წყნეთში, გურამიშვილის ქუჩა N18-ში (ნაკვეთი N85/28) (ნაკვეთი N85/18); ქალაქ თბილისში, დაბა წყნეთში, ახალდაბის ქუჩის მიმდებარედ (ნაკვეთი N1 და ნაკვეთი N2) არსებულ მიწის ნაკვეთებზე (საკადასტრო კოდები: N01.20.01.085.055; N01.20.01.085.035; N01.20.01.085.056; N01.20.01.085.054; N01.20.01.085.028) ინდივიდუალური ერთბინიანი საცხოვრებელი სახლების განაშენიანების რეგულირების გეგმის პროექტის მოწონების თაობაზე**

ქალაქ თბილისის მუნიციპალიტეტის სსიპ - ქალაქ თბილისის მუნიციპალიტეტის ტრანსპორტისა და ურბანული განვითარების სააგენტოს 2023 წლის 4 ივლისის N01231851876-67 (N01232543549-67; N0123293853-67; N01233263663-67; N01233591460-67) განცხადებით მიმართა მარინე გურულმა (პ/ნ 01006002186) და მოითხოვა ქალაქ თბილისში, დაბა წყნეთში, გურამიშვილის ქუჩა N18-ში (ნაკვ.85/28) (ნაკვ.85/18); ქალაქ თბილისში, დაბა წყნეთში, ახალდაბის ქუჩის მიმდებარედ (ნაკვეთი N1 და ნაკვეთი N2) არსებულ მიწის ნაკვეთებზე (საკადასტრო კოდები: N01.20.01.085.055; N01.20.01.085.035; N01.20.01.085.056; N01.20.01.085.054; N01.20.01.085.028) ინდივიდუალური ერთბინიანი საცხოვრებელი სახლების განაშენიანების რეგულირების გეგმის პროექტის დამტკიცება.

საპროექტო ტერიტორია მდებარეობს ქალაქ თბილისში, დაბა წყნეთში, გურამიშვილის ქუჩა N18-ში (ნაკვ.85/28) (ნაკვ.85/18); ქალაქ თბილისში, დაბა წყნეთში, ახალდაბის ქუჩის მიმდებარედ (ნაკვეთი N1 და ნაკვეთი N2) არსებულ მიწის ნაკვეთებზე (საკადასტრო კოდები: N01.20.01.085.055; N01.20.01.085.035; N01.20.01.085.056; N01.20.01.085.054; N01.20.01.085.028). საპროექტო ტერიტორიის საერთო ფართობი: 12,388 კვ.მ.

„დედაქალაქის მიწათსარგებლობის გენერალური გეგმის დამტკიცების შესახებ“ ქალაქ თბილისის მუნიციპალიტეტის საკრებულოს 2019 წლის 15 მარტის N39-18 დადგენილებით დამტკიცებული მიწათსარგებლობის გენერალური გეგმის ვრაფიკული ნაწილის - რუკის მიხედვით, საპროექტო ტერიტორიაზე ვრცელდება საცხოვრებელი ზონა 1 (სზ-1).

საპროექტო ტერიტორიაზე ქალაქ თბილისის მუნიციპალიტეტის საკრებულოს 2023 წლის 19 მაისის N218 განკარგულებით დამტკიცებულია განაშენიანების რეგულირების გეგმის გეგმარებითი დავალება.

საპროექტო განაშენიანების რეგულირების გეგმის თანახმად, გათვალისწინებულია ზემოაღნიშნული მიწის ნაკვეთების დაყოფა და ინდივიდუალური საცხოვრებელი სახლების აშენება შესაბამისი ინფრასტრუქტურის მოწყობისა (შენობები, გზები, ქსელები) და მიწათსარგებლობის გენერალური გეგმის შეზღუდვების გათვალისწინებით. ასევე დაგეგმვის მიზანია საპროექტო არეალის ერთიანი გადაწყვეტით განვითარება, რათა დაცული იქნას კანონით განსაზღვრული ყველა მოთხოვნა, როგორც სატრანსპორტო ასევე საყოფაცხოვრებო კუთხით.

ინდივიდუალური საცხოვრებელი სახლების აღწერა: კომპლექსში დაგეგმილია საცხოვრებელი სახლების მშენებლობა, შესაბამისი საზოგადოებრივი ინფრასტრუქტურით, შესაბამისი ფუნქციური ზონის უზრუნველყოფით - საცხოვრებელი ზონა-1-ის (სზ-1) ფარგლებში.



მიწის ნაკვეთის ტექ-ეკონომიკური მაჩვენებლები:

არეალის ჯამური ფართობი: 12,388;

საპროექტო მიწის ნაკვეთების რაოდენობა: 10;

საპროექტო შენობების რაოდენობა: 9;

ნაკვეთი N1-9 - საცხოვრებელი ზონა 1 (სზ-1)

კ1-0,5; კ2-0,8; კ3-0,4.

ნაკვეთი N10 - სატრანსპორტო ზონა 1 (ტზ-1)

კ3-0,1.

შენობა-ნაგებობის მაქსიმალური სართულიანობა/სიმაღლე - 3 სართული/15 მ.

არსებული ფუნქციური ზონირება - საცხოვრებელი ზონა 1 (სზ-1)

საპროექტო ფუნქციური ზონირება - საცხოვრებელი ზონა 1 (სზ-1) და სატრანსპორტო ზონა 1 (ტზ-1).

„ქ. თბილისის მუნიციპალიტეტის ტერიტორიების გამოყენებისა და განაშენიანების რეგულირების წესების დამტკიცების შესახებ“ ქალაქ თბილისის მუნიციპალიტეტის საკრებულოს 2016 წლის 24 მაისის №14-39 დადგენილებით დამტკიცებული განაშენიანების რეგულირების წესების მე-9 მუხლის მე-4, მე-5 და 5<sup>1</sup> პუნქტების შესაბამისად, განაშენიანების რეგულირების გეგმის დამტკიცებასთან დაკავშირებული ადმინისტრაციული წარმოების ორივე ეტაპს აწარმოებს ქალაქ თბილისის მუნიციპალიტეტის ტრანსპორტისა და ურბანული პოლიტიკის განმახორციელებელი ადმინისტრაციული ორგანო. ამ მუხლის მე-4 პუნქტით გათვალისწინებული უფლებამოსილების განხორციელებისას, დაგეგმარებითი ამოცანების სრულყოფილად შესრულების მიზნით, ადმინისტრაციულ წარმოებაში მონაწილეობას იღებს გარემოს დაცვის პოლიტიკაზე უფლებამოსილი მერიის სტრუქტურული ერთეული. ამ მუხლის მე-4 პუნქტით გათვალისწინებული უფლებამოსილების განხორციელებისას, აღნიშნული ადმინისტრაციული წარმოების განმახორციელებელი ადმინისტრაციული ორგანოს სატრანსპორტო პოლიტიკაზე უფლებამოსილი სტრუქტურული ერთეულის ჩართვა სავალდებულოა:

ა) გაუწეოს განაშენიანებელ ტერიტორიებზე განაშენიანების რეგულირების გეგმის დამტკიცებასთან დაკავშირებით ადმინისტრაციული წარმოების პროცესში;

ბ) თუ წარმოდგენილი საპროექტო წინადადებით/გადაწყვეტით საპროექტო ტერიტორიისათვის გათვალისწინებული განაშენიანების ინტენსივობის კოეფიციენტით განსაზღვრული მაქსიმალური საანგარიშო ფართობი აღემატება 5000 კვ.მ-ს (გარდა ღამის კლუბის, სასაწყობო, საწარმოო და სამრეწველო ობიექტების, საგამოყენო დარბაზის, მუზეუმის, ბიბლიოთეკის და საკულტო ნაგებობის განაშენიანების რეგულირების გეგმებისა).

ქალაქ თბილისის მუნიციპალიტეტის მერიის გარემოს დაცვის საქალაქო სამსახურის 2023 წლის 27 დეკემბრის N01233613076 წერილის შესაბამისად, სამსახური, კომპეტენციის ფარგლებში, თანახმაა საპროექტო ტერიტორიაზე დამტკიცდეს ინდივიდუალური ერთბინიანი საცხოვრებელი სახლების განაშენიანების რეგულირების გეგმა.

ქალაქ თბილისის მუნიციპალიტეტის სსიპ - ქალაქ თბილისის მუნიციპალიტეტის ტრანსპორტისა

და ურბანული განვითარების სააგენტოს 2023 წლის 26 დეკემბრის N01233603179 წერილის შესაბამისად, სააგენტო, არ არის აღნიშნული განაშენიანების რეგულირების გეგმის დამტკიცების წინააღმდეგი.

ზემოაღნიშნულის შესაბამისად, ქალაქ თბილისში, დაბა წყნეთში, გურამიშვილის ქუჩა N18-ში (ნაკვ.85/28) (ნაკვ.85/18); ქალაქ თბილისში, დაბა წყნეთში, ახალდაბის ქუჩის მიმდებარედ (ნაკვეთი N1 და ნაკვეთი N2) არსებულ მიწის ნაკვეთებზე (საკადასტრო კოდები: N01.20.01.085.055; N01.20.01.085.035; N01.20.01.085.056; N01.20.01.085.054; N01.20.01.085.028) ინდივიდუალური ერთბინიანი საცხოვრებელი სახლების განაშენიანების რეგულირების გეგმის პროექტის დამტკიცება დასაშვებია.

საქართველოს ორგანული კანონის „ადგილობრივი თვითმმართველობის კოდექსის“ 75-ე მუხლის „ე.ბ“ ქვეპუნქტისა და „ქ. თბილისის მუნიციპალიტეტის ტერიტორიების გამოყენებისა და განაშენიანების რეგულირების წესების დამტკიცების შესახებ“ ქალაქ თბილისის მუნიციპალიტეტის საკრებულოს 2016 წლის 24 მაისის N14-39 დადგენილებით დამტკიცებული წესების მე-9 მუხლის მე-6 პუნქტის, ასევე, N01231851876-67 (N01232543549-67; N0123293853-67; N01233263663-67; N01233591460-67) განცხადებაზე ქალაქ თბილისის მუნიციპალიტეტის სსიპ - ქალაქ თბილისის მუნიციპალიტეტის ტრანსპორტისა და ურბანული განვითარების სააგენტოს მიერ მომზადებული დასკვნის საფუძველზე,

ქალაქ თბილისის მუნიციპალიტეტის მთავრობამ გადაწყვიტა:

1. მოწონებულ იქნას ქალაქ თბილისში, დაბა წყნეთში, გურამიშვილის ქუჩა N18-ში (ნაკვ.85/28) (ნაკვ.85/18); ქალაქ თბილისში, დაბა წყნეთში, ახალდაბის ქუჩის მიმდებარედ (ნაკვეთი N1 და ნაკვეთი N2) არსებულ მიწის ნაკვეთებზე (საკადასტრო კოდები: N01.20.01.085.055; N01.20.01.085.035; N01.20.01.085.056; N01.20.01.085.054; N01.20.01.085.028) ინდივიდუალური ერთბინიანი საცხოვრებელი სახლების განაშენიანების რეგულირების გეგმის პროექტი, ამ განკარგულების დანართის შესაბამისად.

2. წინამდებარე განკარგულების პირველი პუნქტით მოწონებული განაშენიანების რეგულირების გეგმის პროექტი დასამტკიცებლად გადაეგზავნოს ქალაქ თბილისის მუნიციპალიტეტის საკრებულოს.

3. კონტროლი განკარგულების შესრულებაზე დაევალოს ქალაქ თბილისის მუნიციპალიტეტის მერის პირველ მოადგილეს (ვიცე-მერი) ირაკლი ხმალაძეს.

4. ამ განკარგულების გასაჩივრება, დაინტერესებული მხარის მიერ, შესაძლებელია მისთვის განკარგულების გაცნობიდან ერთი თვის ვადაში, თბილისის საქალაქო სასამართლოში (მისამართი: ქ.თბილისი, დავით აღმაშენებლის ხეივანი N64), საქართველოს კანონმდებლობით დადგენილი წესით.

ქალაქ თბილისის მუნიციპალიტეტის მერი



კანა კალაძე



ქალაქ თბილისის მუნიციპალიტეტის საჯარო  
სამართლის იურიდიული პირი – ქალაქ თბილისის  
მუნიციპალიტეტის ტრანსპორტისა და ურბანული  
განვითარების სააგენტო



წერილის ნომერი: 01233603179  
თარიღი: 26/12/2023

2023 წლის 25 დეკემბრის N 01233591460-67 განცხადების პასუხად, რომელიც შეეხება ქალაქ თბილისში, დაბა წყნეთში მდებარე მიწის ნაკვეთებზე (ს/კ: 01.20.01.085.055, 01.20.01.085.056, 01.20.01.085.035, 01.20.01.085.028, 01.20.01.085.054) ინდივიდუალური საცხოვრებელი სახლების განაშენიანების რეგულირების გეგმის დამტკიცებას, გაცნობებთ:

სსიპ - ტრანსპორტისა და ურბანული განვითარების სააგენტოს საგზაო მოძრაობის დაგეგმვის სამსახურმა შეისწავლა წარმოდგენილი წინასაპროექტო კვლევა და ტრანსპორტზე ზეგავლენის შეფასების ანგარიში. თავისი კომპეტენციის ფარგლებში წარმოდგენილი დოკუმენტაციისა და ფაქტობრივი მდგომარეობის გათვალისწინების საფუძველზე გააანალიზა მოსალოდნელი ზეგავლენა.

აღნიშნულ პროექტთან დაკავშირებით, სამსახურმა დადებითი პოზიცია დააფიქსირა განაშენიანების რეგულირების გეგმის გეგმარებითი დავალების დამტკიცების ეტაპზე 2022 წლის 8 დეკემბრის N 01223422127-67 განცხადების პასუხად N 01223482398 წერილით.

ზემოხსენებულის გათვალისწინებით და იქიდან გამომდინარე, რომ დაგეგმილი პროექტი არ ითვალისწინებს არსებით ცვლილებებს და არ იკვეთება ახალი საგულისხმო გარემოებები, სამსახურის პოზიცია რჩება უცვლელი.

თავისი კომპეტენციის ფარგლებში, სსიპ - ტრანსპორტისა და ურბანული განვითარების სააგენტოს საგზაო მოძრაობის დაგეგმვის სამსახური არ არის აღნიშნული განაშენიანების რეგულირების გეგმის დამტკიცების წინააღმდეგი.

გამოყენებულია კვალიფიციური  
ელექტრონული ხელმოწერა/ელექტრონული შტამპი





# ქალაქ თბილისის მუნიციპალიტეტის მერია გარემოს დაცვის საქალაქო სამსახური



წერილის ნომერი: **01233613076**  
თარიღი: **27/12/2023**

ქალაქ თბილისის მუნიციპალიტეტის მერიის გარემოს დაცვის საქალაქო სამსახურმა, კომპეტენციის ფარგლებში, განიხილა მიმდინარე წლის 25 დეკემბრის №01233591460-67 განცხადება, რომელიც ეხება ქალაქ თბილისში, დაბა წყნეთში, გურამიშვილის ქუჩაზე არსებულ მიწის ნაკვეთებზე (ს/კ:01.20.01.085.055, 01.20.01.085.056, 01.20.01.085.035, 01.20.01.085.028, 01.20.01.085.054; **არსებული ფუნქციური ზონირება:** საცხოვრებელი ზონა 1 (სზ-1); **საპროექტო ფუნქციური ზონირება:** სზ-1 და სატრანსპორტო ზონა 1 (ტზ-1)) ინდივიდუალური საცხოვრებელი სახლების განაშენიანების რეგულირების გეგმის დამტკიცების საკითხს.

გაცნობებთ, რომ განმცხადებლის მიერ წარმოდგენილ მწვანე ნარგავების ხარისხობრივი შეფასების შესახებ გაცემულ საექსპერტო დასკვნებში საპროექტო ტერიტორიაზე აღწერილი **5 ძირი** (ს/კ: 01.20.01.085.028 - №59; ს/კ:01.20.01.085.055 - №11-12, №24; ს/კ: 01.20.01.085.035 - №33) მწვანე ნარგავი განეკუთვნება ხილ-კენკროვანთა სახეობას. „ქალაქ თბილისის საზღვრებში და მიმდებარე ტერიტორიაზე არსებული მწვანე ნარგავებისა და სახელმწიფო ტყის განსაკუთრებული დაცვის შესახებ“ საქართველოს კანონის (შემდგომში - კანონი) მე-7 მუხლის მე-5 პუნქტისა და „ქ. თბილისის მუნიციპალიტეტის ტერიტორიაზე მწვანე ნარგავების დაცვის, მოვლისა და აღდგენის წესის დამტკიცების შესახებ“ ქალაქ თბილისის მუნიციპალიტეტის საკრებულოს 2022 წლის 11 ივნისის №11-58 დადგენილების (შემდგომში - დადგენილება) 29-ე მუხლის მე-5 პუნქტის თანახმად, მუნიციპალიტეტის ტერიტორიაზე კერძო საკუთრებაში არსებულ ტერიტორიაზე ხილ-კენკროვანი ნარგავების მოჭრა ან/და გადარგვა არ საჭიროებს უფლებამოსილი ორგანოს ნებართვას, გარდა იმ შემთხვევისა, როდესაც დაინტერესებული პირი გეგმავს 15 და მეტი, 12 სმ-ზე მეტი დიამეტრის ჯანსაღი ხილ-კენკროვანი ნარგავის მოჭრას. გამომდინარე იქიდან, რომ ზემოაღნიშნული მწვანე ნარგავები განეკუთვნება ხილ-კენკროვანთა სახეობას და თითოეულ საკადასტრო ერთეულზე მოსაჭრელი მწვანე ნარგავის რაოდენობა არ აღემატება 15 ერთეულს, მათი მოჭრა/გადარგვა არ საჭიროებს უფლებამოსილი ორგანოს ნებართვას.

საპროექტო ტერიტორიაზე არსებული, პროექტის განხორციელებისათვის ხელისშემშლელი მწვანე ნარგავების გადარგვის საკითხთან დაკავშირებით გაცნობებთ, გამომდინარე იქიდან, რომ წარმოდგენილი მწვანე ნარგავების ხარისხობრივი შეფასების შესახებ გაცემულ საექსპერტო დასკვნებში აღწერილი **6 ძირი** მწვანე ნარგავის დიამეტრი არ აღემატება 25 სანტიმეტრს (ს/კ:01.20.01.085.055 - №10, №23, №25; ს/კ: 01.20.01.085.035 - №31-32, №34) დადგენილების მე-3 მუხლის მე-3 პუნქტისა და მე-4 მუხლის საფუძველზე, სამსახური თანახმაა გადაირგოს ზემოაღნიშნული **6 ძირი** მწვანე ნარგავი უფლებამოსილი ორგანოს მიერ გაცემული ნებართვის საფუძველზე, მასთან შეთანხმებული აგროტექნიკური ნორმების დაცვით მშენებლობის საბოლოო ნებართვის გაცემის შემდგომ.

აქვე გაცნობებთ, რომ წარმოდგენილი გამწვანების (დენდროლოგიური) პროექტის ფარგლებში ტზ-1-სთვის გასამწვანებლად შემოთავაზებული მწვანე ნარგავების რაოდენობა (**საპროექტოდ დასარგავი:** 8 ძირი ნეკერჩხალი (ლევა) და 2 ძირი კვიპაროსი; **ჯამში - 10 ერთეული**) სრულად ითვისებს საპროექტო ტერიტორიისთვის გათვალისწინებულ კ-3 გამწვანების კოეფიციენტის სავალდებულო მინიმალურ საანგარიშო ფართობს (**ტზ-1 = 0.1 = 122.6 მ<sup>2</sup>**).

იმის გათვალისწინებით, რომ გასამწვანებლად შემოთავაზებული მწვანე ნარგავები გამოირჩევა მრავალფეროვნებით, (ხე-მცენარეების სახეობები შერჩეულია ქ. თბილისის მუნიციპალიტეტის მთავრობის 2018 წლის 8 თებერვლის №05.14.147 განკარგულებით დამტკიცებული პრიორიტეტული ხეების სიიდან) და ისინი ქ. თბილისის კლიმატისა და ლანდშაფტის შესაბამისია, სამსახური თანახმაა წარმოდგენილი სახით შეითანხმოს გამწვანების (დენდროლოგიური) პროექტი.

აქვე, სამსახურს მიზანშეწონილად მიაჩნია დეტალური პროექტირების ეტაპზე 01.20.01.085.055 საკადასტრო ერთეულზე მოსაჭრელად შემოთავაზებული №23 (თელა) მწვანე ნარგავის მოჭრის ნაცვლად გათვალისწინებულ იქნას მისი გადარგვის ალტერნატივა.

ამასთან, განმცხადებელმა დეტალური პროექტირების ეტაპზე, ტზ-1-სთვის ცალკე უნდა წარმოადგინოს საინფორმაციო ბანერი, რომელშიც მითითებული იქნება **დაგეგმილი გასამწვანებელი სივრცეების შესახებ ინფორმაცია**.

იმ შემთხვევაში თუ საპროექტო ტერიტორიაზე ან მის მიმდებარედ დაბალი წნევის გაზსადენისა და საშუალო წნევის მილსადენის გარდა ფიქსირდება სხვა ხაზობრივი ნაკვეთებიც, ან თუ საპროექტო წინადადება ითვალისწინებს მათ გაყვანას, საჭიროა დეტალური პროექტირების ეტაპზე

გათვალისწინებული იქნას დადგინილი შეზღუდვის არეალები, რომლის დაცვითაც მოეწყობა შემდგომში გასამწვანებელი სივრცეები და დაირგვება მწვანე ნარგავები.

ყოველივე ზემოაღნიშნულიდან გამომდინარე, სამსახური, კომპეტენციის ფარგლებში, თანახმაა საბროექტო ტერიტორიაზე დამტკიცდეს განაშენიანების რეგულირების გეგმა.

გამოყენებულია კვალიფიციური  
ელექტრონული ხელმოწერა/ელექტრონული შტამპი



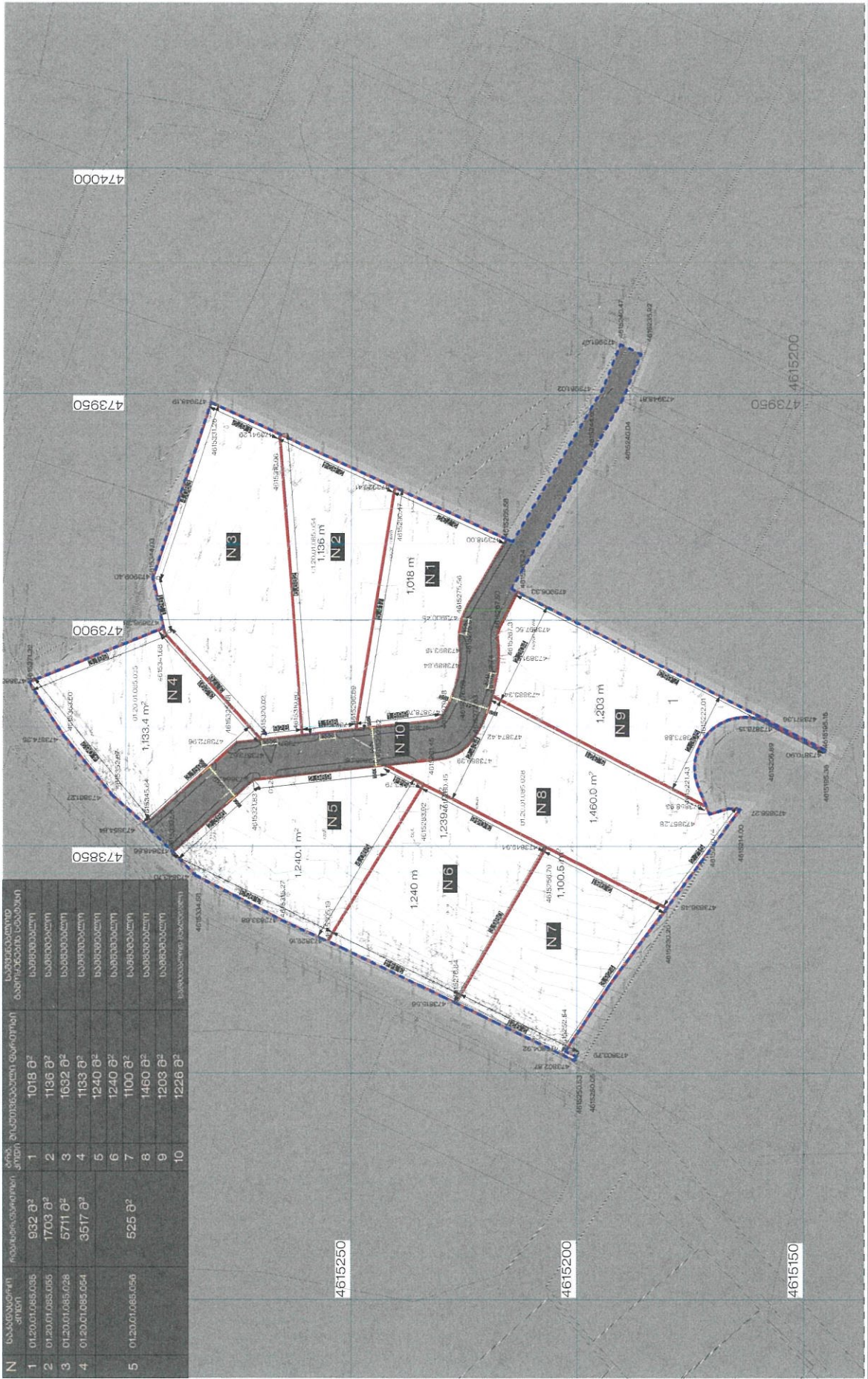


საქართველოს ეროვნული ადგილობრივი თვითმმართველობის აგencia  
 ქ. თბილისი, ვაჟა-ფშაველას გამზ. N 101  
 ტელ.: 577 21 20 75

საქმის რეგისტრაციის განყოფილება  
 მისამართი: თბილისი, ვაჟა-ფშაველას გამზ. N 101  
 ტელ.: 577 21 20 75

საქართველოში მიწის ნაკვეთის რეგისტრაცია  
 საქართველოში მიწის ნაკვეთის რეგისტრაცია  
 საქართველოში მიწის ნაკვეთის რეგისტრაცია

საქართველოში მიწის ნაკვეთის რეგისტრაცია  
 საქართველოში მიწის ნაკვეთის რეგისტრაცია  
 საქართველოში მიწის ნაკვეთის რეგისტრაცია



N	საკადასტროო კოდი	ფართობი (კვ.მ)	ფართობი (მ²)	ფართობი (მ²)	ფართობი (მ²)	საკადასტროო კოდი
1	01.20.01.085.056	932 მ²	1	1018 მ²	1	01.20.01.085.056
2	01.20.01.085.056	1703 მ²	2	1136 მ²	2	01.20.01.085.056
3	01.20.01.085.056	5711 მ²	3	1632 მ²	3	01.20.01.085.056
4	01.20.01.085.056	3517 მ²	4	1133 მ²	4	01.20.01.085.056
5	01.20.01.085.056	525 მ²	5	1240 მ²	5	01.20.01.085.056
6	01.20.01.085.056	525 მ²	6	1240 მ²	6	01.20.01.085.056
7	01.20.01.085.056	525 მ²	7	1100 მ²	7	01.20.01.085.056
8	01.20.01.085.056	525 მ²	8	1460 მ²	8	01.20.01.085.056
9	01.20.01.085.056	525 მ²	9	1203 მ²	9	01.20.01.085.056
10	01.20.01.085.056	525 მ²	10	1226 მ²	10	01.20.01.085.056

4615250  
 4615200  
 4615150

























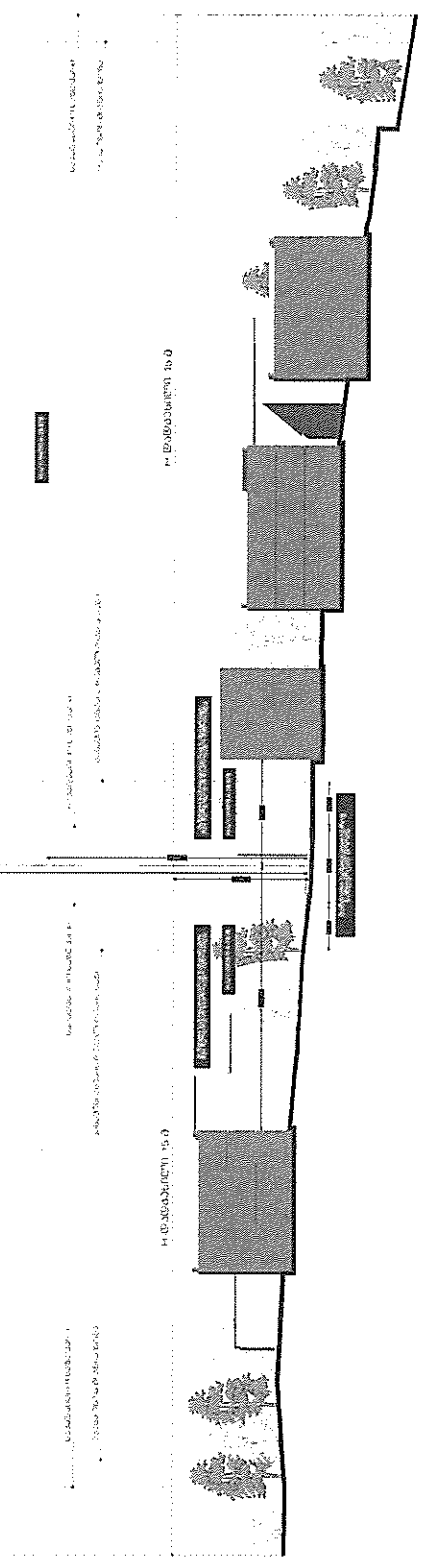




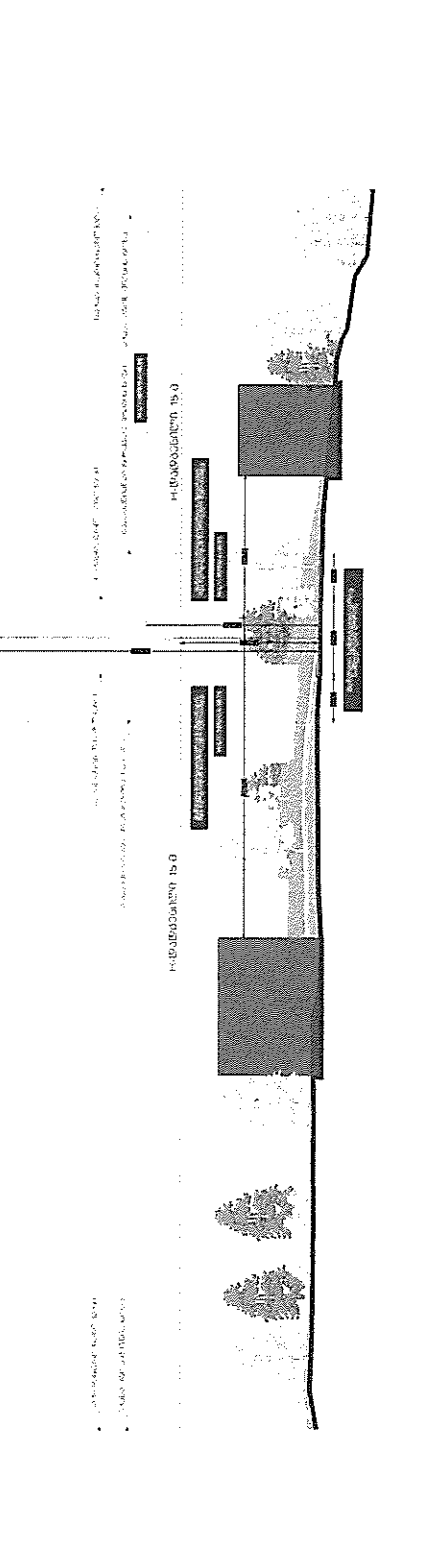




განაშენიანების სიმაღლის რეგულირების საზის ფორმულა  
 $H=L \cdot Y$   
 შენიშვნა  
 შენობის მაქსიმალური დასაშვები სიმაღლე=15 მ.  
 ტრილი 1



განაშენიანების სიმაღლის რეგულირების საზის ფორმულა  
 $H=L \cdot Y$   
 შენიშვნა  
 შენობის მაქსიმალური დასაშვები სიმაღლე=15 მ.  
 ტრილი 2



ფორმული აქტივობები	ა-3	მაშპატი	ქობულეთის ადგილობრივი საბჭო
	სიმაღლის რეგულირების საზის ფორმულა		
ნაგებობის დასახელება	სტაფი	საგანმანათლებლო დასახელების საზის ფორმულა	
სტაფი	სტაფი	საგანმანათლებლო დასახელების საზის ფორმულა	
მოიხდის მისამართი	აღსანიშნავი მისამართი დასახელება	საგანმანათლებლო დასახელების საზის ფორმულა	
თარიღი	2023 წ.	გამომცემი	59
თანამდებობა	დამამტკიცებელი	სტაფი	
ბაჟი	სტაფი	სტაფი	
ბალანსი	სტაფი	სტაფი	
სტაფი	სტაფი	სტაფი	
სტაფი	სტაფი	სტაფი	



საგანმანათლებლო დასახელების საზის ფორმულა  
 406348048  
 "სტაფი"  
 ქობულეთის ადგილობრივი საბჭო  
 ტელ.: 577 21 20 75