



ქალაქ თბილისის მუნიციპალიტეტის საკრებულო



ბ ა ნ კ ა რ ბ უ ლ ე ბ ა № 24

“ 9 ” თებერვალი 2018 წ

ქ. თბილისი

ქ. თბილისში, სამგორის რაიონში, კახეთის გზატკეცილი №106-ში არსებულ მიწის ნაკვეთებზე (საკადასტრო კოდი: №01.19.16.002.137; №01.19.16.002.142) განაშენიანების რეგულირების გეგმის პროექტის დამტკიცების შესახებ

საქართველოს ორგანული კანონის - „ადგილობრივი თვითმმართველობის კოდექსი“ მე-16 მუხლის მე-2 პუნქტის „ე“ ქვეპუნქტის, 73-ე მუხლის მე-2 პუნქტის „თ“ ქვეპუნქტის, ქალაქ თბილისის მუნიციპალიტეტის საკრებულოს 2016 წლის 24 მაისის №14-39 დადგენილებით დამტკიცებული „ქ. თბილისის მუნიციპალიტეტის ტერიტორიების გამოყენებისა და განაშენიანების რეგულირების წესების“, ქალაქ თბილისის მუნიციპალიტეტის ტერიტორიების გამოყენებისა და განაშენიანების რეგულირების საკითხთა საბჭოს 2017 წლის 5 ოქტომბრის №40 ოქმის და ქ. თბილისის მუნიციპალიტეტის მერის 2018 წლის 26 იანვრის №12/031802680-03 წერილის (AR1544009) შესაბამისად, ქ. თბილისის მუნიციპალიტეტის საკრებულო ადგენს:

1. დამტკიცებული იქნას ქ. თბილისში, სამგორის რაიონში, კახეთის გზატკეცილი №106-ში არსებულ მიწის ნაკვეთებზე (საკადასტრო კოდი: №01.19.16.002.137; №01.19.16.002.142) განაშენიანების რეგულირების გეგმის პროექტი ქალაქ თბილისის მუნიციპალიტეტის სსიპ არქიტექტურის სამსახურის ელექტრონულ გვერდზე www.tas.ge რეგისტრირებული AR1544009 განაცხადის შესაბამისად (იხ. თანდართული უფლებრივი ზონირების რუკა).

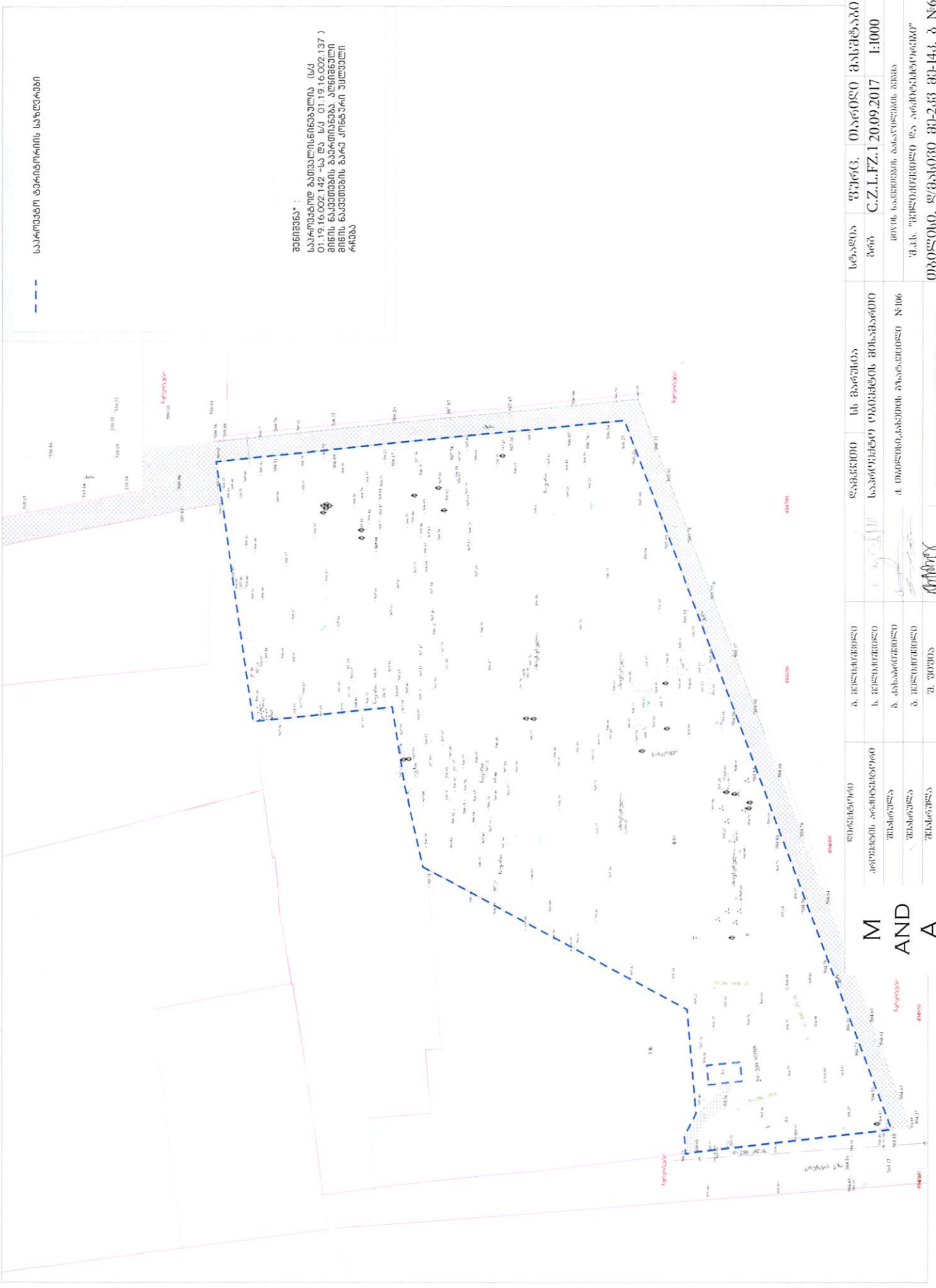
2. აღნიშნული განკარგულების შესაბამისად, გასატარებელი ღონისძიებების განხორციელება დაევალოს ქალაქ თბილისის მუნიციპალიტეტის სსიპ არქიტექტურის სამსახურს.

3. განკარგულება ძალაშია ხელმოწერისთანავე.

4. განკარგულება, ერთი თვის ვადაში, შეიძლება გასაჩივრდეს თბილისის საქალაქო სასამართლოს ადმინისტრაციულ საქმეთა კოლეგიაში (მისამართი: ქ. თბილისი, დავით აღმაშენებლის ხეივანი, მე-12 კმ., №6).

საკრებულოს თავმჯდომარე

გიორგი ტყემალაძე



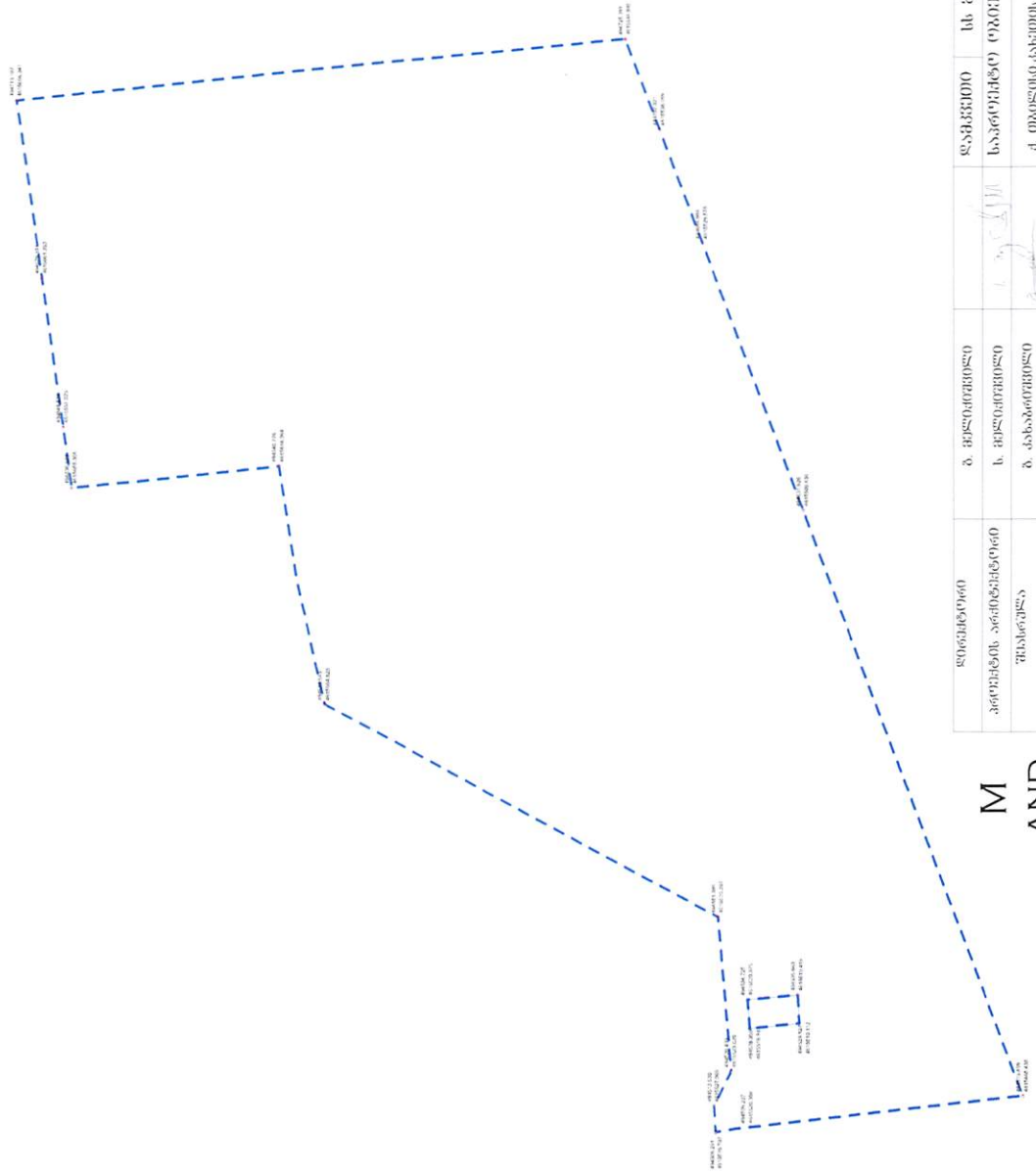
საკრებელი ტერიტორიის საზღვარი

შენიშვნა:
 საკრებელი ტერიტორია (სკ
 01.19.16.002.142 – სკ 01.19.16.002.137)
 მიწის ნაკვეთის გაართობა, აღნიშნული
 მიწის ნაკვეთის ბარ კონტაქტის უზღვეველი
 რიგში

| კატეგორია | ფურც. ბარ | თარიღი | შემამუშავებელი |
|---------------------|---------------------|------------|----------------|
| სკ 01.19.16.002.142 | სკ 01.19.16.002.137 | 12.09.2017 | ი. ი. ი. ი. |
| სკ 01.19.16.002.142 | სკ 01.19.16.002.137 | 12.09.2017 | ი. ი. ი. ი. |
| სკ 01.19.16.002.142 | სკ 01.19.16.002.137 | 12.09.2017 | ი. ი. ი. ი. |
| სკ 01.19.16.002.142 | სკ 01.19.16.002.137 | 12.09.2017 | ი. ი. ი. ი. |
| სკ 01.19.16.002.142 | სკ 01.19.16.002.137 | 12.09.2017 | ი. ი. ი. ი. |

**M
AND
A**

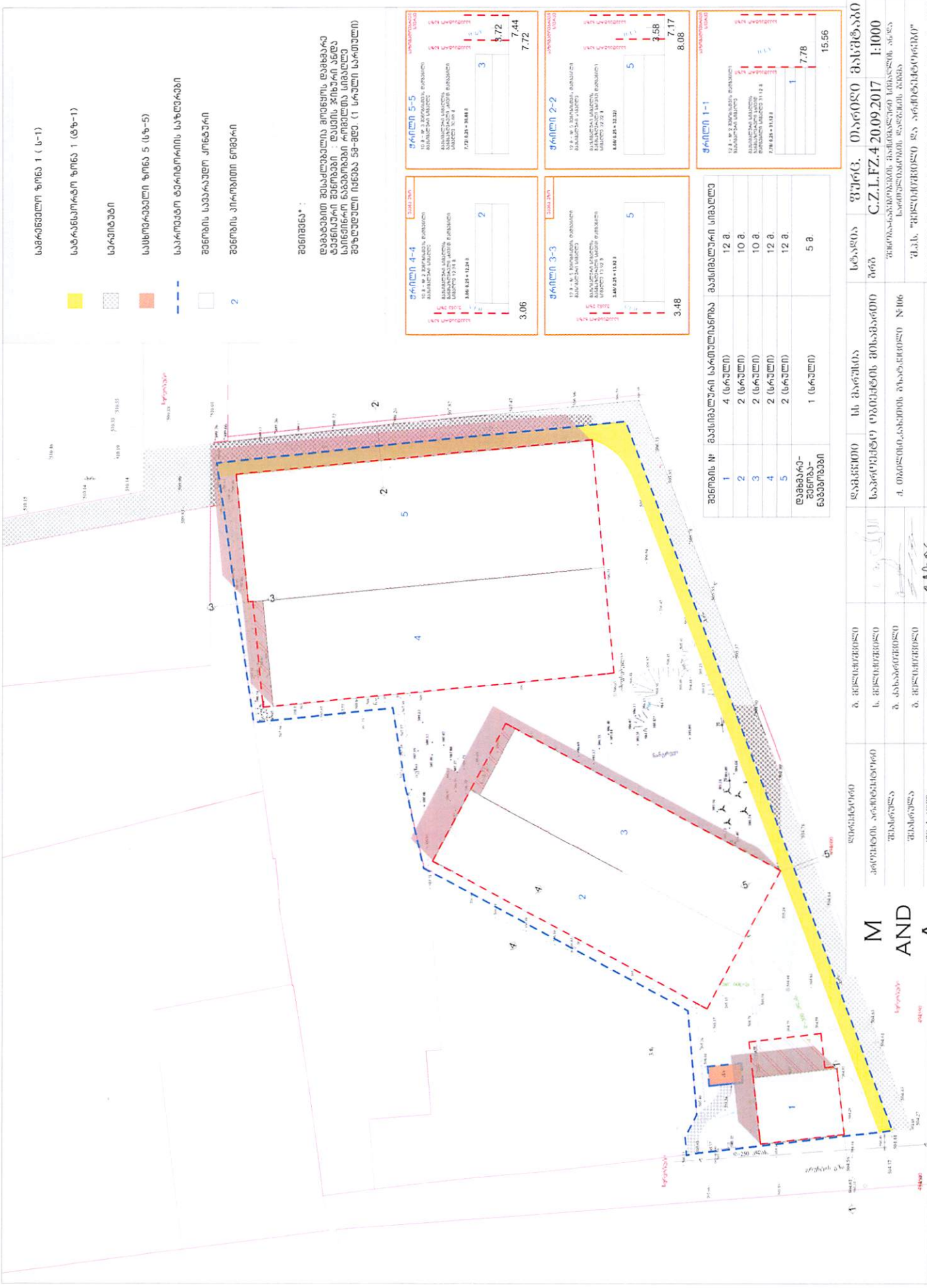
საკრებო ტერიტორიის საზღვარი



შენიშვნა* :
 საკრებოდ გათვალისწინებული (სკ
 01.19.16.002.142 -სა და სკ 01.19.16.002.137)
 მიწის ნაკვეთების გააერთიანება, აღწერილი
 მიწის ნაკვეთების გარე კონტაქტი უძველესი
 რიგზეა

M
AND
A

| | | | | | | | |
|-----------------|---------------|--|---------------------------|--|-----------|-----------|-----------|
| წინამდებარე | ბ. მელიქიძისი | ფაქტობრივი საკრებო ტერიტორიის მფლობელი | საქსპეციალისტის ხელმოწერა | ფაქტობრივი საკრებო ტერიტორიის მფლობელი | ფურც. N 1 | ფურც. N 1 | ფურც. N 1 |
| პროექტის ავტორი | ბ. მელიქიძისი | საქსპეციალისტის ხელმოწერა | საქსპეციალისტის ხელმოწერა | საქსპეციალისტის ხელმოწერა | ფურც. N 1 | ფურც. N 1 | ფურც. N 1 |
| შეამოწმა | ბ. მელიქიძისი | საქსპეციალისტის ხელმოწერა | საქსპეციალისტის ხელმოწერა | საქსპეციალისტის ხელმოწერა | ფურც. N 1 | ფურც. N 1 | ფურც. N 1 |
| შეამოწმა | ბ. მელიქიძისი | საქსპეციალისტის ხელმოწერა | საქსპეციალისტის ხელმოწერა | საქსპეციალისტის ხელმოწერა | ფურც. N 1 | ფურც. N 1 | ფურც. N 1 |



- სამკვეთიანი ზონა 1 (ს-1)
- სამკვეთიანი ზონა 1 (ტ-1)
- სამკვეთიანი
- სამკვეთიანი ზონა 5 (ს-5)
- სამკვეთიანი ტერიტორიის საზღვარი
- პარკინგის საზღვარი
- პარკინგის ტერიტორიის ნიშანი

შენიშვნა :
 დაგეგმილი შენობა-ნაგებობის მონიშვნა დახაზვა
 ტერიტორიის ნიშანი დახაზვა
 საზღვარი ნიშანი დახაზვა
 საზღვარი ნიშანი დახაზვა

| ზონის № | მაქსიმალური სართულსიწრაფი აბსოლუტური სიმაღლე | სართული |
|-----------------------------|--|-------------|
| 1 | 12 მ | 4 (სართული) |
| 2 | 10 მ | 2 (სართული) |
| 3 | 10 მ | 2 (სართული) |
| 4 | 12 მ | 2 (სართული) |
| 5 | 12 მ | 2 (სართული) |
| ლაგუნა-პარკინგის ნაგებობები | 5 მ | 1 (სართული) |

| პარკინგის № | სართული | სართული |
|-------------|---------|---------|
| 1 | 1 | 7.78 |
| 2 | 2 | 7.72 |
| 3 | 3 | 7.44 |
| 4 | 4 | 3.06 |
| 5 | 5 | 3.48 |
| 6 | 6 | 7.17 |
| 7 | 7 | 8.08 |
| 8 | 8 | 15.56 |

| | | | | |
|-------------------------------|-------------------------------|---------|------------|----------|
| დაგეგმვის სახელი | სტადია | ფურც. N | თარიღი | მასშტაბი |
| საპროექტო ტერიტორიის მფლობელი | საპროექტო ტერიტორიის მფლობელი | პროექტი | 20.09.2017 | 1:1000 |
| პროექტის სახელი | პროექტის სახელი | პროექტი | პროექტი | პროექტი |
| პროექტის ავტორი | პროექტის ავტორი | პროექტი | პროექტი | პროექტი |
| პროექტის დამკვეთი | პროექტის დამკვეთი | პროექტი | პროექტი | პროექტი |

| | | | |
|-------------------------------|-----------------|-----------------|-------------------|
| საპროექტო ტერიტორიის მფლობელი | პროექტის სახელი | პროექტის ავტორი | პროექტის დამკვეთი |
| საპროექტო ტერიტორიის მფლობელი | პროექტის სახელი | პროექტის ავტორი | პროექტის დამკვეთი |
| საპროექტო ტერიტორიის მფლობელი | პროექტის სახელი | პროექტის ავტორი | პროექტის დამკვეთი |
| საპროექტო ტერიტორიის მფლობელი | პროექტის სახელი | პროექტის ავტორი | პროექტის დამკვეთი |

