



**ქალაქ თბილისის
მუნიციპალიტეტის საკრებულო**



დადგენილება № 48-96

„ 20 „ დეკემბერი 2024 ♡

ქ. თბილისი

**„დედაქალაქის მიწათსარგებლობის გენერალური გეგმის დამტკიცების შესახებ“
ქალაქ თბილისის მუნიციპალიტეტის საკრებულოს 2019 წლის 15 მარტის №39-18
დადგენილებაში ცვლილების შეტანის თაობაზე**

საქართველოს ორგანული კანონის „ადგილობრივი თვითმმართველობის კოდექსი“ 61-ე მუხლის მე-2 პუნქტისა და „ნორმატიული აქტების შესახებ“ საქართველოს ორგანული კანონის მე-20 მუხლის მე-4 პუნქტის თანახმად, ქალაქ თბილისის მუნიციპალიტეტის საკრებულო ადგენს:

მუხლი 1

შეტანილ იქნეს ცვლილება „დედაქალაქის მიწათსარგებლობის გენერალური გეგმის დამტკიცების შესახებ“ ქ. თბილისის მუნიციპალიტეტის საკრებულოს 2019 წლის 15 მარტის №39-18 დადგენილებაში (სსმ, ვებგვერდი: www.matsne.gov.ge, 20/03/2019, სარეგისტრაციო კოდი: 330090020.35.101.016587) და დადგენილების:

ა) პირველი მუხლის „ა“ პუნქტით დამტკიცებული „დედაქალაქის მიწათსარგებლობის გენერალური გეგმის გრაფიკული ნაწილი – რუკა (დანართი №1)“ ჩამოყალიბდეს თანდართული რედაქციით (თან ერთვის ცვლილების საინფორმაციო მასალა);

ბ) პირველი მუხლის „ა“ პუნქტის „ა.თ“ ქვეპუნქტით დამტკიცებული „თბილისის გამწვანებული ტერიტორიების რუკა (დანართი №1.8)“ ჩამოყალიბდეს თანდართული რედაქციით.

გ) პირველი მუხლის „ბ“ პუნქტით დამტკიცებული „დედაქალაქის მიწათსარგებლობის გენერალური გეგმის ტექსტური ნაწილის“ (დანართი №2) 72-ე მუხლის მე-4 პუნქტის „ა“ ქვეპუნქტი ჩამოყალიბდეს შემდეგი რედაქციით:

„ა) განაშენიანების ინტენსივობის კოეფიციენტი (კ-2) განისაზღვრება არაუმეტეს კ-2=5.0;“

მუხლი 2

დადგენილება ამოქმედდეს გამოქვეყნებისთანავე.

ქალაქ თბილისის მუნიციპალიტეტის
საკრებულოს თავმჯდომარე

გიორგი ტყემალაძე



ԼՂՆՆԵՐ

- ԳՐԻՆԻՆԿԱՆԱԿԱՆ ԵՏԱԳՆԱԿՈՒՄ ԿԱՆՈՒՆԱԿԱՆՈՒՄ
- ԳՐԻՆԻՆԿԱՆԱԿԱՆ ԵՆԿՆԱԿԱՆՈՒՄ ՎՈՐՈՒՄ
- ԳՐԻՆԻՆԿԱՆԱԿԱՆ ԵՆԿՆԱԿԱՆՈՒՄ ՎՈՐՈՒՄ-1
- ԳՐԻՆԻՆԿԱՆԱԿԱՆ ԵՆԿՆԱԿԱՆՈՒՄ ՎՈՐՈՒՄ-2
- ԳՐԻՆԻՆԿԱՆԱԿԱՆ ԵՆԿՆԱԿԱՆՈՒՄ ՎՈՐՈՒՄ-3
- ԳՐԻՆԻՆԿԱՆԱԿԱՆ ԿԱՐՏՈՒՄ ՎՈՐՈՒՄ
- ԿՈՒՆԱԿԱՆ ԵՏԱԳՆԱԿՈՒՄ-ԿԱՆՈՒՆԱԿԱՆՈՒՄ ՎՈՐՈՒՄ (ԵՆՆՈՒՄ)
- ԿՈՒՆԱԿԱՆ ԿԱՆՈՒՆԱԿԱՆՈՒՄ ՎՈՐՈՒՄ 1 (ԵՐԿ-1)
- ԿՈՒՆԱԿԱՆ ԿԱՆՈՒՆԱԿԱՆՈՒՄ ՎՈՐՈՒՄ 2 (ԵՐԿ-2)
- ԿՈՒՆԱԿԱՆ ԿԱՆՈՒՆԱԿԱՆՈՒՄ ՎՈՐՈՒՄ 3 (ԵՐԿ-3)
- ԿՈՒՆԱԿԱՆ ԿԱՐՏՈՒՄ
- ԶՈՒՆԱԿԱՆ ՆԱԳԵՎԱԿԱՆ (ԵՐՈՒՄ ԵՆԿՆԱԿԱՆՈՒՄ)

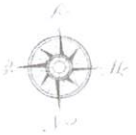


1:30.000

000'00:1



දර්ශනයේ ආවේණිකත්වය ප්‍රවර්ධනය කිරීමේදී
විවිධ වර්ගයේ භූමි භාවිතයේදී ආවේණිකත්වය
වැඩිදියුණු කිරීමේදී සහ පරිසරයේ සුරැකීමේදී
වැඩිදියුණු කිරීමේදී

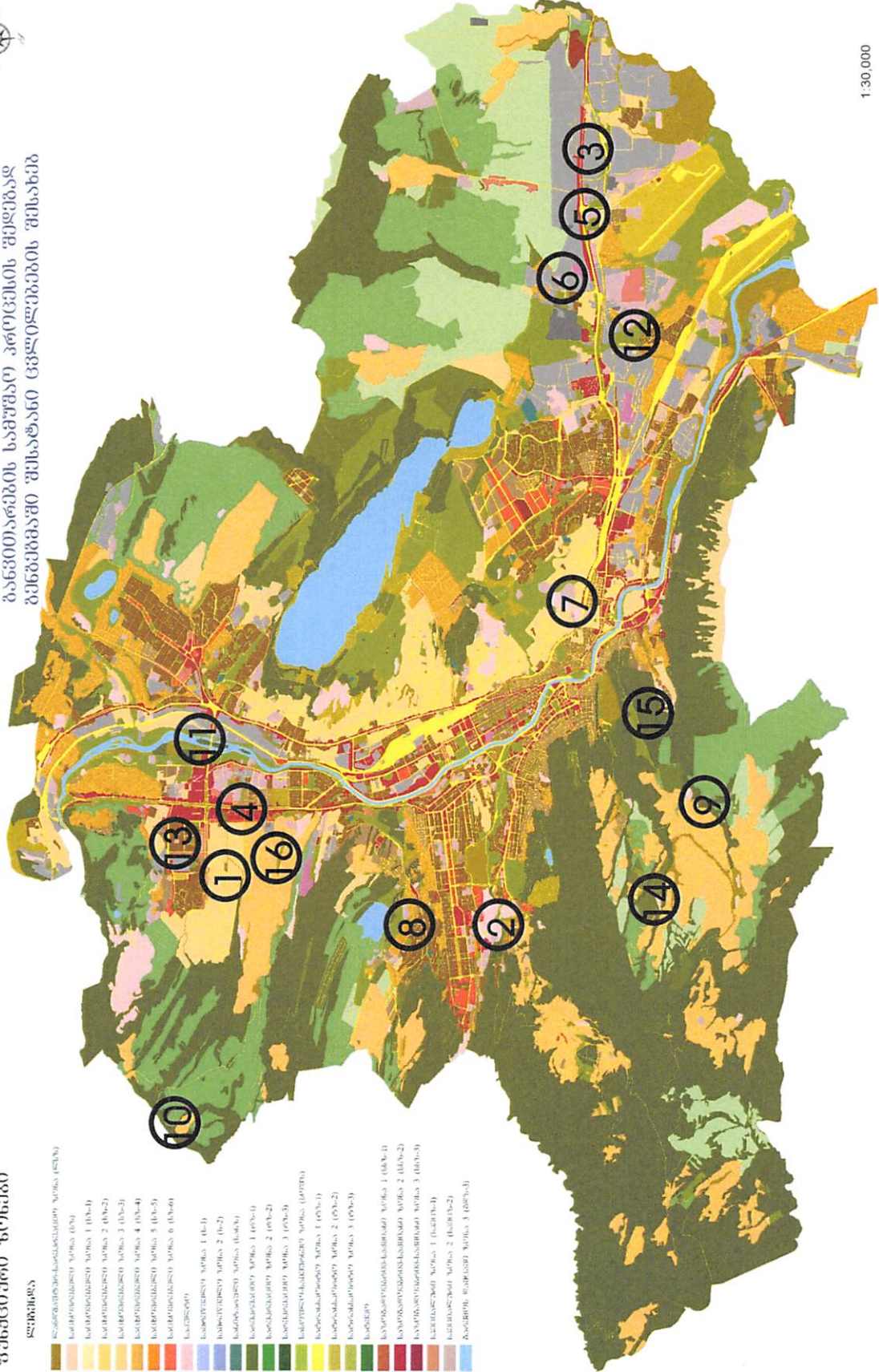


ფუნქციური ზონირება

სტრუქტურა

- მუნიციპალიტეტის ტერიტორია
- საერთაშორისო აეროპორტი
- საერთაშორისო აეროპორტი 1 (03-1)
- საერთაშორისო აეროპორტი 2 (03-2)
- საერთაშორისო აეროპორტი 3 (03-3)
- საერთაშორისო აეროპორტი 4 (03-4)
- საერთაშორისო აეროპორტი 5 (03-5)
- საერთაშორისო აეროპორტი 6 (03-6)
- სასაზღვაო
- სასაზღვაო აეროპორტი 1 (04-1)
- სასაზღვაო აეროპორტი 2 (04-2)
- სასაზღვაო აეროპორტი (04-3)
- სასაზღვაო აეროპორტი 1 (05-1)
- სასაზღვაო აეროპორტი 2 (05-2)
- სასაზღვაო აეროპორტი 3 (05-3)
- სასაზღვაო აეროპორტი (05-4)
- სასაზღვაო აეროპორტი 1 (06-1)
- სასაზღვაო აეროპორტი 2 (06-2)
- სასაზღვაო აეროპორტი 3 (06-3)
- სასაზღვაო აეროპორტი 1 (07-1)
- სასაზღვაო აეროპორტი 2 (07-2)
- სასაზღვაო აეროპორტი 3 (07-3)
- სასაზღვაო აეროპორტი 1 (08-1)
- სასაზღვაო აეროპორტი 2 (08-2)
- სასაზღვაო აეროპორტი 3 (08-3)

მიმდინარე სივრცით-გეგმარებით და საგეგმარლო განვითარების საფუძველზე პროექტის ფელეგას გეგმარებში შესახებ ცვლილებების შესახებ



1:30,000

საკითხი 1

ფუნქციური ზონირების ცვლილების მოთხოვნა

ადგილმდებარეობა



დაინტერესებული პირი: ერეკლე სულთანაშვილი

მესაკუთრე: ნინო ნადირაშვილი

მისამართი: ქალაქი თბილისი, აგრარული უნივერსიტეტის ტერიტორია

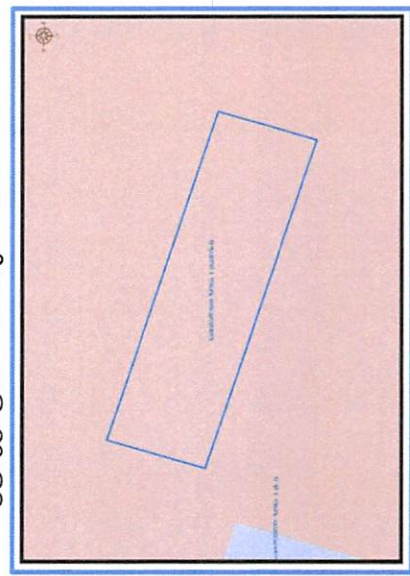
საკადასტრო კოდი : N01.72.14.014.359 და მიმდებარედ არსებული დაურეგისტრირებული ტერიტორია

მიზნობრიობა: ძველი ზონის დაბრუნება

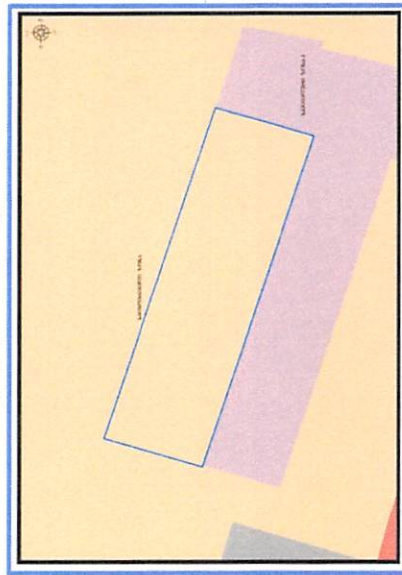
<https://maps.tbilisi.gov.ge/?orgId=1&objId=538806&Irid=10880#/C=44.7681477-41.7967629@Z=19>

განცხადების ნომერი : N 01243093169-67

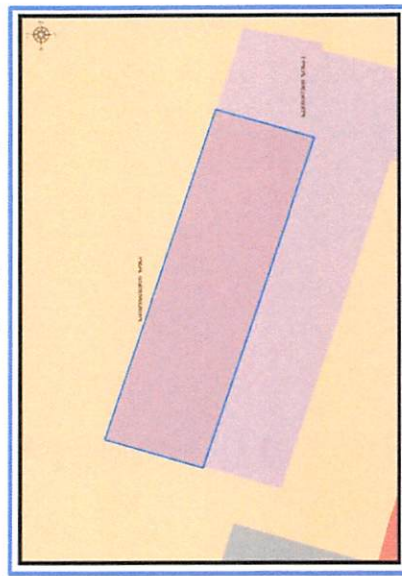
ფუნქციური ზონირება 2014-2018



არსებული ზონირება



მოთხოვნილი ზონირება



მოთხოვნის ტექსტი: საცხოვრებელი ზონის (სზ) ცვლილება სპეციალური ზონა-1 (სპეცზ-1)-ით ცვლილების საერთო ფართობი: 901 კვ.მ.

2014-2018 წლის გენერალური გეგმის ფუნქციური ზონირების რუკით ვრცელდებოდა სპეციალური ზონა-1 (სპეცზ-1)

ზონირების ბალანსი

არსებული ზონირება	მოთხოვნილი ზონირება
 საცხოვრებელი ზონა (სზ) (901.33.მ)	 სპეციალური ზონა-1 (სპკცზ-1) (901.33.მ)

ქალაქ თბილისის მუნიციპალიტეტის მერიის გარემოს დაცვის საქალაქო სამსახურის პოზიცია:

ქალაქ თბილისის მუნიციპალიტეტის საჯარო სამართლის იურიდიული პირის - ქალაქ თბილისის მუნიციპალიტეტის ტრანსპორტისა და ურბანული განვითარების სააგენტოს პოზიცია: შესაძლებლად მიიჩნია

გამწვანების თემატური რუკა

საკითხი 2

ადგილმდებარეობა



დაინტერესებული პირი: სოფიო პატარია

დამკვეთის ინფორმაცია: სანდრო მეძმარიაშვილი

მესაკუთრე: სანდრო მეძმარიაშვილი

მისამართი: ქალაქი თბილისი, გაზზირი ი. ჭავჭავაძის N 41ა-ს მიმდებარედ


საკადასტრო კოდი : N01.14.14.001.037, 01.14.14.001.018 და მიმდებარე დაურეგისტრირებული ტერიტორია

მიზნობრიობა: სამშენებლოდ განვითარება

<https://maps.tbilisi.gov.ge/?orgid=1&objId=538806&lid=10880#/C=44.7526943-41.7125376@Z=21>

განცხადების ნომერი : N01242203457-67

ფუნქციური ზონირება 2014-2018



არსებული ზონირება



მოთხოვნილი ზონირება



მოთხოვნის ტექსტი: გამწვანებული ტერიტორიების რუკით არსებული ურბანული გამწვანების (შიდა კვარტლური) ცვლილება. ცვლილების საერთო ფართობი: 116 კვ.მ.

2014-2018 წლის გენერალური გეგმის ფუნქციური ზონირების რუკით ვრცელდებოდა საზოგადოებრივ-საქმიანი ზონა-1 (სსზ-1)

არსებული ზონირება

მოთხოვნილი ზონირება



ურბანული გამწვანება (შიდა კვარტლური) (116,კვ.მ)



საცხოვრებელი ზონა-6 (სზ-6) (116,კვ.მ)

გარემოს დაცვის საქალაქო სამსახურის პოზიცია: 01242692073 წერილით თანახმაა საპროექტო ტერიტორიაზე განხორციელდეს თბილისის გამწვანებული ტერიტორიების თემატური რუკით გათვალისწინებული შიდაკვარტალური და მცირე ზომის ურბანული გამწვანებული არეალების ფენის მოხსნა.

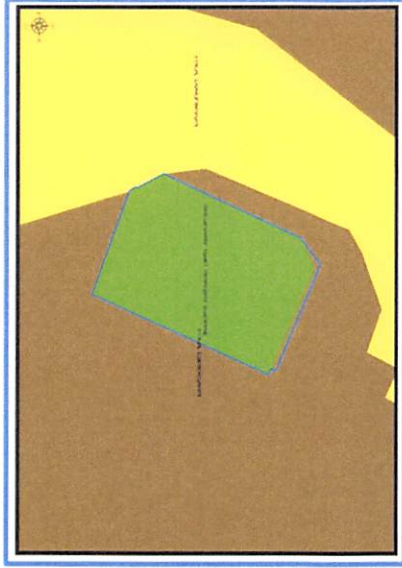
ქალაქ თბილისის მუნიციპალიტეტის საჯარო სამართლის იურიდიული პირის - ქალაქ თბილისის მუნიციპალიტეტის ტრანსპორტისა და ურბანული განვითარების სააგენტოს პოზიცია : შესაძლებლად მიაჩნია

ფუნქციური ზონირების რუკა

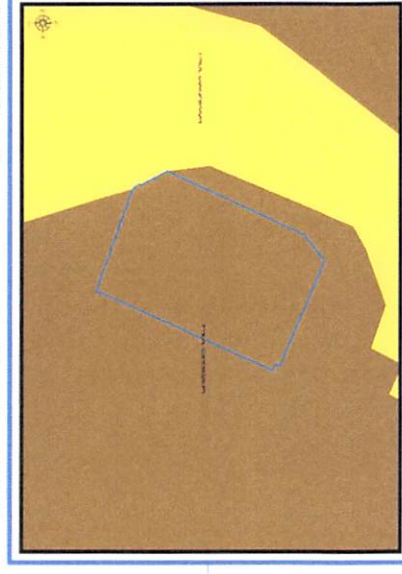
საკითხი

2

არსებული ზონირებისა და გამწვანების ფენა



არსებული ფუნქციური ზონა რჩება უცვლელი



ფუნქციური ზონირების ცვლილების მოთხოვნა საკითხი

ადგილმდებარეობა

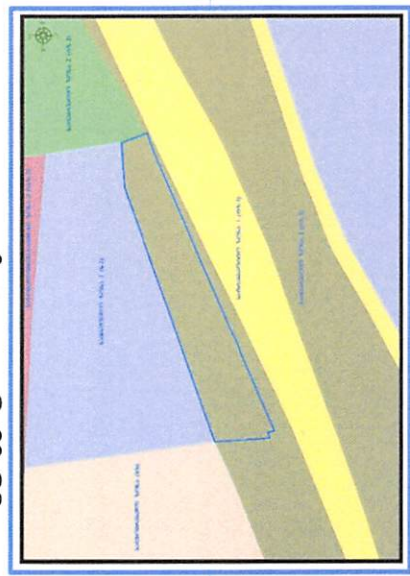


დანიშნულებული პირი: სსიპ ქონების მართვის სააგენტო
 დამკვეთის ინფორმაცია: სსიპ ქონების მართვის სააგენტო
 მესაკუთრე: სსიპ ქალაქ თბილისის მუნიციპალიტეტი
 მისამართი: ქალაქი თბილისი, კახეთის გზატკეცილი
 საკადასტრო კოდი : N01.19.15.008.107, 01.19.15.008.037-ის ნაწილზე
 მიზნობრიობა: პრივატიზაცია

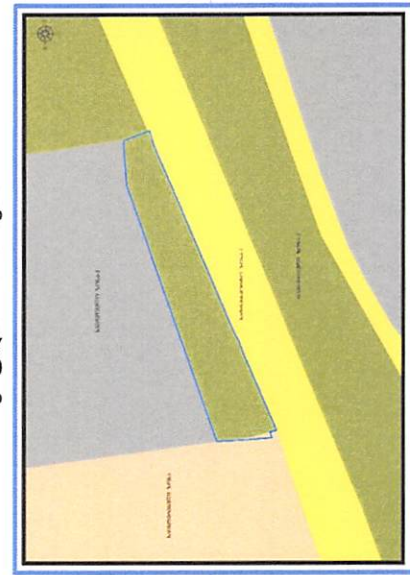
<https://maps.tbilisi.gov.ge/?orgid=1&objid=537269&rid=10880#/C=44.9856247-41.6906276@Z=18>

განცხადების ნომერი : N 01243182106-67

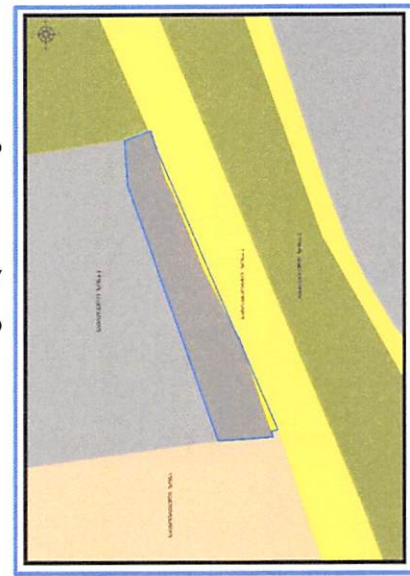
ფუნქციური ზონირება 2014-2018



არსებული ზონირება








მოთხოვნილი ზონირება



მოთხოვნის ტექსტი: სარეკრეაციო ზონა-2 (რზ-2), საცხოვრებელი ზონის (სზ), სატრანსპორტო ზონა-1 (ტზ-1)-ის ცვლილება სატრანსპორტო ზონა-1 (ტზ-1), სამრეწველო ზონა-1 (ს-1)-ით ცვლილების საერთო ფართობი: 2776 კვ.მ. 2014-2018 წლის გენერალური გეგმის ფუნქციური ზონირების რუკით ვრცელდებოდა სარეკრეაციო ზონა-1 (რზ-1)

ზონირების ბალანსი

საკითხი


არსებული ზონირება	მოთხოვნილი ზონირება
 სატრანსპორტო ზონა-1 (ტზ-1) (5,33.მ)  სარეკრეაციო ზონა-2 (რზ-2) (2751,33.მ)  საცხოვრებელი ზონა (სზ) (20,33.მ)	 სამრეწველო ზონა-1 (სზ-1) (2632,33.მ)  სატრანსპორტო ზონა-1 (ტზ-1) (144,33.მ)

ქალაქ თბილისის მუნიციპალიტეტის მერიის გარემოს დაცვის საქალაქო სამსახურის პოზიცია: 2024 წლის 20 ნოემბრის 01243251567 წერილით, სამსახური კომპეტენციის ფარგლებში თანახმაა, საპროექტო ტერიტორიაზე განხორციელდეს მოთხოვნილი ფუნქციური ზონის ცვლილება და ასევე, მოიხსნას თბილისის გამწვანებული ტერიტორიების თემატური რუკით გათვალისწინებული სარეკრეაციო ზონა 2-ის (რზ-2) ფენა.


ქალაქ თბილისის მუნიციპალიტეტის საჯარო სამართლის იურიდიული პირის - ქალაქ თბილისის მუნიციპალიტეტის ტრანსპორტისა და ურბანული განვითარების სააგენტოს პოზიცია : 2024 წლის 21 ნოემბრის 0124326562 წერილით სამსახური აღნიშნული ფუნქციური ზონის ცვლილების, მოთხოვნის შესაბამისად, სატრანსპორტო ზონა 1-ის (ტზ-1) სამრეწველო ზონა 1-ით (ს-1) ცვლილების წინააღმდეგი არ არის.

ფუნქციური ზონირების რუკა

არსებული ზონირებისა და გამწვანების ფენა



არსებული ფუნქციური ზონა რჩება უცვლელი



ფუნქციური ზონირების მოთხოვნა საკითხი

ადგილმდებარეობა



დაინტერესებული პირი: სსიპ ქონების მართვის სააგენტო

დამკვეთის ინფორმაცია: სსიპ ქონების მართვის სააგენტო

მესაკუთრე: სსიპ ქალაქ თბილისის მუნიციპალიტეტი

მისამართი: ქალაქი თბილისი, ქუჩა აკაკი ბერილიაშვილი, N159, მიმდებარედ


საკადასტრო კოდი : N01.13.02.003.424

მიზნობრიობა: აუქციონის ფორმით პრივატიზება

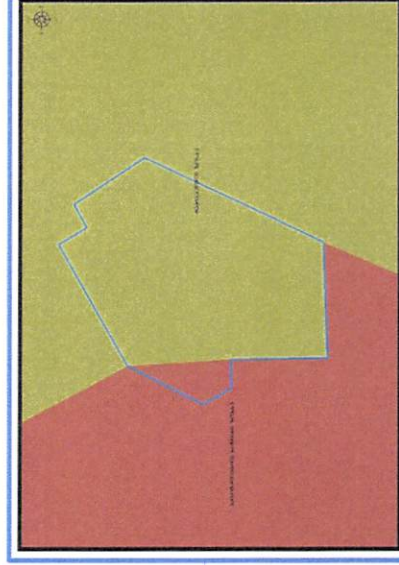
<https://maps.tbilisi.gov.ge/?orgid=1&objid=539547&irid=10880#/C=44.7838192-41.7811782@Z=17>

განცხადების ნომერი : N01243241342-67

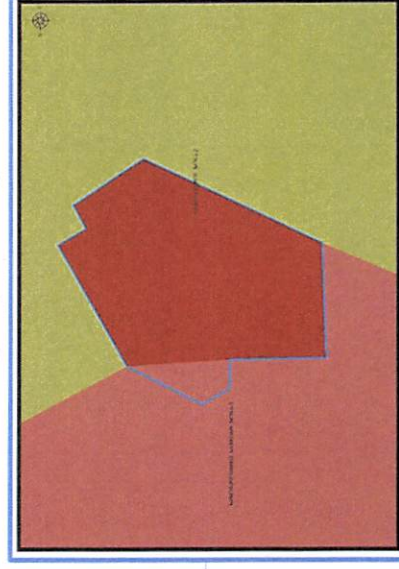
ფუნქციური ზონირება 2014-2018



არსებული ზონირება



მოთხოვნილი ზონირება



მოთხოვნის ტექსტი: სარეკრეაციო ზონა-2 (რზ-2)-ის ცვლილება საზოგადოებრივ-საქმიანი ზონა-3 (სზ-3)-ით ცვლილების საერთო ფართობი: 995 კვ.მ.

2014-2018 წლის გენერალური გეგმის ფუნქციური ზონირების რუკით ვრცელდებოდა სარეკრეაციო ზონა-2 (რზ-2)

არსებული ზონირება

მოთხოვნილი ზონირება

სარეკრეაციო ზონა-2 (რზ-2) (995.კვ.მ)

საზოგადოებრივ-საქმიანი ზონა-3 (სსზ-3) (995.კვ.მ)

ქალაქ თბილისის მუნიციპალიტეტის მერიის გარემოს დაცვის საქალაქო სამსახურის პოზიცია: 2024 წლის 29 ნოემბრის N01243343178 სამსახური კომპეტენციის ფარგლებში თანახმაა, საპროექტო ტერიტორიაზე განხორციელდეს მოთხოვნილი ფუნქციური ზონის ცვლილება და ასევე, მოიხსნას თბილისის გამწვანებული ტერიტორიების თემატური რუკით გათვალისწინებული რზ-2-ის ფენა.

ქალაქ თბილისის მუნიციპალიტეტის საჯარო სამართლის იურიდიული პირის - ქალაქ თბილისის მუნიციპალიტეტის ტრანსპორტისა და ურბანული განვითარების სააგენტოს პოზიცია : შესაძლებლად მიაჩნია ფუნქციური ზონის ცვლილება.

არსებული ზონირება



მოთხოვნილი ზონირება



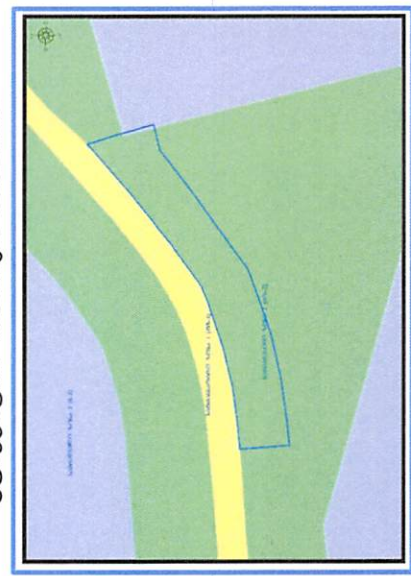
ფუნქციური ზონირების ცვლილების მოთხოვნა

ადგილმდებარეობა



დიანტერესებული პირი: სსიპ ქონების მართვის სააგენტო
 დამკვეთის ინფორმაცია: სსიპ ქალაქ თბილისის მუნიციპალიტეტი
 მესაკუთრე: სსიპ ქალაქ თბილისის მუნიციპალიტეტი
 მისამართი: ქალაქი თბილისი, ჭინწახული ქუჩა, სამგორის რაიონი
 საკადასტრო კოდი : N01.19.28.001.274 და მიმდებარე დაურეგისტრირებელი ტერიტორია
 მიზნობრიობა: აუქციონის ფორმით პრივატიზება
 განცხადების ნომერი : N 01243381897 -67

ფუნქციური ზონირება 2014-2018



არსებული ზონირება






მოთხოვნილი ზონირება



მოთხოვნის ტექსტი: სარეგრეაციო ზონა-2 (რზ-2)-ის ცვლილება სამრეწველო ზონა-1 (ს-1), სატრანსპორტო ზონა-1 (ტზ-1)-ით ცვლილების საერთო ფართობი: 1840 კვ.მ.
 2014-2018 წლის გენერალური გეგმის ფუნქციური ზონირების რუკით ვრცელდებოდა სარეგრეაციო ზონა-2 (რზ-2), სამრეწველო ზონა-2 (ს-2)

ზონირების ბალანსი

არსებული ზონირება	მოთხოვნილი ზონირება
 სარეკრაციო ზონა-2 (რზ-2) (1840 კვ.მ)	 სამრეწველო ზონა-1 (ს-1) (1761 კვ.მ)
	 სატრანსპორტო ზონა-1 (ტზ-1) (79 კვ.მ)

ქალაქ თბილისის მუნიციპალიტეტის მერიის გარემოს დაცვის საქალაქო სამსახურის პოზიცია: 2024 წლის 11 დეკემბრის N01243463100 წერილით სამსახურს დასაშვებად მიაჩნია მოთხოვნილი სახით ფუნქციური ზონის ცვლილება

ქალაქ თბილისის მუნიციპალიტეტის საჯარო სამართლის იურიდიული პირის - ქალაქ თბილისის მუნიციპალიტეტის ტრანსპორტისა და ურბანული განვითარების სააგენტოს პოზიცია : შესაძლებლად მიაჩნია

გამწვანების თემატური რუკა

არსებული ზონირება



მოთხოვნილი ზონირება



გამწვანების თემატური რუკა

საკითხი 6

ადგილმდებარეობა



დანიშტერესებული პირი: მამუკა ხარაზიშვილი

დამკვეთის ინფორმაცია: ნინო დაბრუნდაშვილი

მესაკუთრე: შპს "ავიასაწვავსერვისი",

მისამართი: ქალაქი თბილისი, სოფელი დიდი ლილი

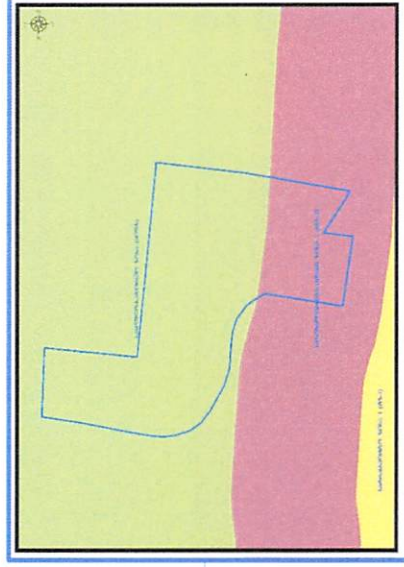
საკადასტრო კოდი : N01.81.08.487.017 ნაწილზე, 81.08.16.400-ნაწილზე

მოზნობრიობა: სამშენებლოდ განვითარება

<https://maps.tbilisi.gov.ge/?orgId=1&objId=526624&rid=10880#C=44.9673261-41.6934803@Z=17>

განცხადების ნომერი: N01242922714-67

ფუნქციური ზონირება 2014-2018



არსებული ზონირება



მოთხოვნილი ზონირება



მოთხოვნის ტექსტი: გამწვანებული ტერიტორიების რუკით არსებული ურბანული გამწვანების (შიდა კვარტლური) ცვლილება.

ცვლილების საერთო ფართობი: 636 კვ.მ.

2014-2018 წლის გენერალური გეგმის ფუნქციური ზონირების რუკით გრძელდება საზოგადოებრივ-საქმიანი ზონა-2 (სსზ-2), სასოფლო-სამეურნეო ზონა (სოფზ)

ზონირების ბალანსი

საკითხი 6

არსებული ზონირება

მოთხოვნილი ზონირება



ურბანული გამწვანება (შიდა კვარტალური) (636.კვ.მ)



საზოგადოებრივ-საქმიანი ზონა-2 (სსზ-2) (636.კვ.მ)

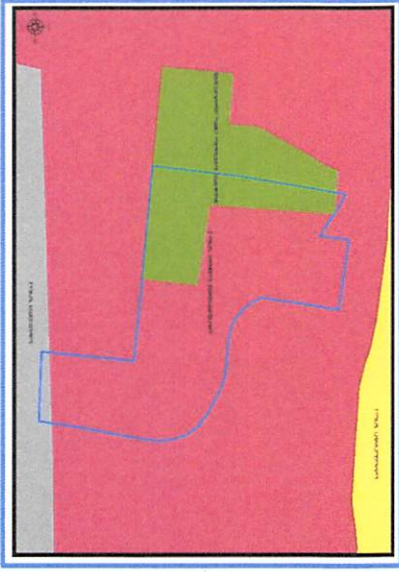
გარემოს დაცვის საქალაქო სამსახურის პოზიცია: 2024 წლის 29 ოქტომბრის N01243033928 წერილით, კომპლექტის ფარგლებში თანახმაა, საპროექტო ტერიტორიაზე განხორციელდეს თბილისის გამწვანებულ ტერიტორიების თემბურ რეკონსტრუქციის შედეგად მიღებული და მცირე ზომის ურბანული გამწვანებელი არეალების მოხსნა.

ქალაქ თბილისის მუნიციპალიტეტის საჯარო სამართლის იურიდიული პირის - ქალაქ თბილისის მუნიციპალიტეტის ტრანსპორტისა და ურბანული განვითარების სააგენტოს პოზიცია: შესაძლებლად მიიჩნია ფუნქციური ზონის ცვლილება

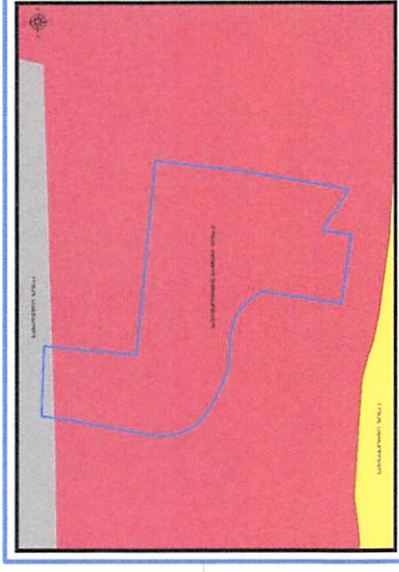
ფუნქციური ზონირების რუკა

საკითხი 6

არსებული ზონირებისა და გამწვანების ფენა



არსებული ფუნქციური ზონა რჩება უცვლელი



ფუნქციური ზონირების ცვლილების მოთხოვნა

ადგილმდებარეობა



დაინტერესებული პირი: სსიპ ქონების მართვის სააგენტო

დამკვეთის ინფორმაცია: სსიპ ქონების მართვის სააგენტო

მესაკუთრე: სსიპ ქალაქ თბილისის მუნიციპალიტეტი

მისამართი: ქალაქი თბილისი, კახეთის გზატკეცილი, რკინიგზის სახლი N 1-ის მიმდებარედ


საკადასტრო კოდი : N01.17.10.010.059

მიზნობრიობა: აუქციონის ფორმით პრივატიზება

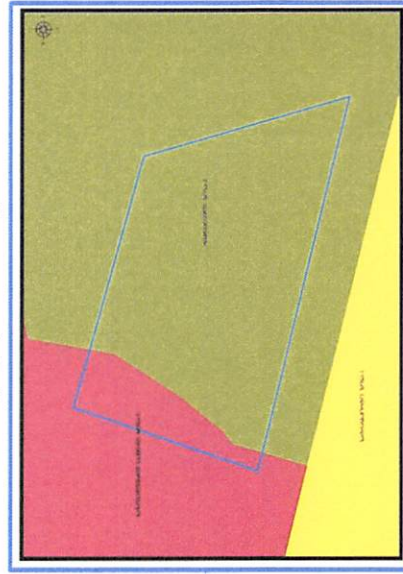
<https://maps.tbilisi.gov.ge/?orgid=1&objid=509531&lrId=10880#/C=44.8596196-41.6864473@Z=17>

განცხადების ნომერი : N 01242673947-67

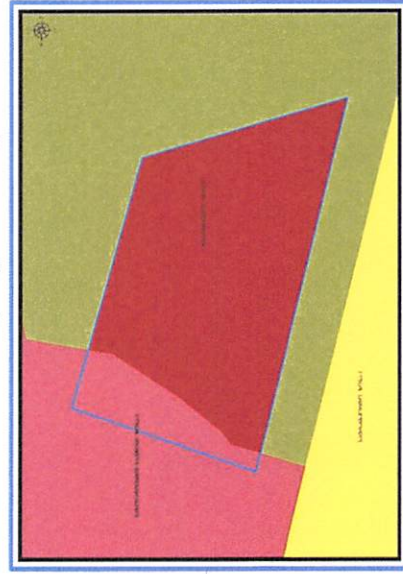
ფუნქციური ზონირება 2014-2018



არსებული ზონირება



მოთხოვნილი ზონირება



მოთხოვნის ტექსტი: სარეკრეაციო ზონა-2 (რზ-2)-ის ცვლილება საზოგადოებრივ-საქმიანი ზონა-2 (სზ-2)-ით

ცვლილების საერთო ფართობი: 231 კვ.მ.

2014-2018 წლის გენერალური გეგმის ფუნქციური ზონირების რუკით ვრცელდებოდა სარეკრეაციო ზონა-1 (რზ-1), საზოგადოებრივ-საქმიანი ზონა-2 (სზ-2)

ზონირების ბალანსი

არსებული ზონირება

სარეკრუციო ზონა-2 (რზ-2) (231.33.მ)

მოთხოვნილი ზონირება


საზოგადოებრივ-საქმიანი ზონა-2 (სსზ-2) (231.33.მ)

ქალაქ თბილისის მუნიციპალიტეტის მერიის გარემოს დაცვის საქალაქო სამსახურის პოზიცია: 2024 წლის 15 ოქტომბრის 0124289129 წერილით, სამსახური კომპეტენციის ფარგლებში თანახმაა, საპროექტო ტერიტორიაზე განხორციელდეს მოთხოვნილი ფუნქციური ზონის ცვლილება და ასევე, მოიხსნას თბილისის გამწვანებული ტერიტორიების თემატური რუკით გათვალისწინებული სარეკრუციო ზონა 2-ის (რზ-2) ფენა. ამასთან, სამსახურს მიზანშეწონილად მიაჩნია საპროექტო ტერიტორიაზე გავრცელდეს შიდა კვარტალური და მცირე ზომის ურბანული გამწვანებული არეალების ფენა.


ქალაქ თბილისის მუნიციპალიტეტის საჯარო სამართლის იურიდიული პირის - ქალაქ თბილისის მუნიციპალიტეტის ტრანსპორტისა და ურბანული განვითარების სააგენტოს პოზიცია : შესაძლებლად მიაჩნია ფუნქციური ზონის ცვლილება;

გამწვანების თემატური რუკა

არსებული ზონირება



მოთხოვნილი ზონირება



ფუნქციური ზონირების ცვლილების მოთხოვნა

ადგილმდებარეობა



დაინტერესებული პირი: მარიამ გუჯაჯიანი

დამკვეთის ინფორმაცია: დავით დევედარიანი

მისამართი: ქალაქი თბილისი, სოფელი შინდისი

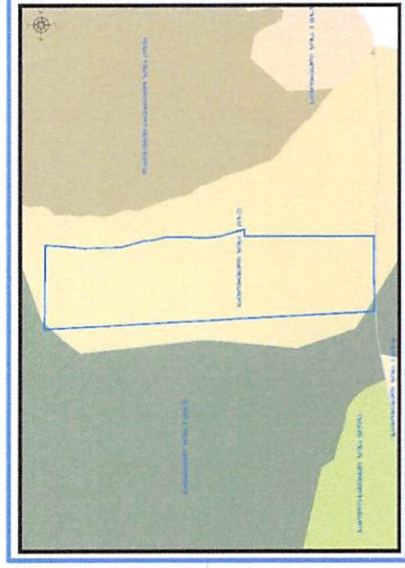
საკადასტრო კოდი : N01.81.02.104.208; N01.81.02.104.209; N01.81.02.104.210;
N01.81.02.104.179; N01.81.02.104.194; N01.81.02.104.174; N01.81.02.104.175

მოზნობრიობა: ფუნქციური ზონის ცვლილება დამტკიცებული განაშენიანების რეგულირების გეგმის შესაბამისად


<https://maps.tbilisi.gov.ge/?orgid=1&objid=532182&lrId=10900#/C=44.7896614-41.6576716@Z=17>

განცხადების ნომერი: N01243023329-67 (სამსახურებრივი ბარათი: 16-01243332898)


ფუნქციური ზონირება 2014-2018



არსებული ზონირება



მოთხოვნილი ზონირება



მოთხოვნის ტექსტი: დამტკიცებული განაშენიანების რეგულირების გეგმის შესაბამისად ფუნქციური ზონის ცვლილება; ცვლილების საერთო ფართობი: 4255 კვ.მ.
2014-2018 წლის გენერალური გეგმის ფუნქციური ზონირების რუკით ვრცელდებოდა სარეკრეაციო ზონა-3 (რზ-3), საცხოვრებელი ზონა-2 (სზ-2)

ზონირების ბალანსი

საკითხი

8

არსებული ზონირება

მოთხოვნილი ზონირება

■ სარეკრეაციო ზონა-3 (რზ-3) (4255_{33,მ})

■ საცხოვრებელი ზონა-2 (სზ-2) (4255_{33,მ})

ქალაქ თბილისის მუნიციპალიტეტის საჯარო სამართლის იურიდიული პირის - ქალაქ თბილისის მუნიციპალიტეტის ტრანსპორტისა და ურბანული განვითარების სააგენტოს პოზიციის საფუძველად მიაჩნია შესაძლებელია ზონის ცვლილება

ფუნქციური ზონირების ცვლილების მოთხოვნა

ადგილმდებარეობა



დაინტერესებული პირი: მარი ზანდარაშვილი

დამკვეთის ინფორმაცია: კონსტანტინე კვიციანი

მისამართი: ქალაქი თბილისი, სოფელი დიდოში, თელოვანი

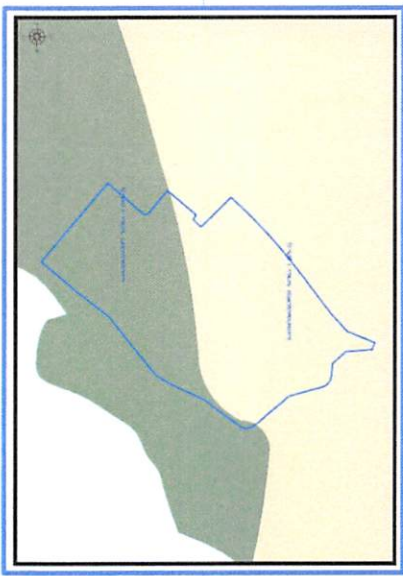
საკადასტრო კოდი : N01.72.14.053.724, 01.72.14.003.885, 01.72.14.053.110, 01.72.14.053.191, 01.72.14.053.362, 01.72.14.053.744, 01.72.14.053.739, 01.72.14.053.745, 01.72.14.053.190, 01.72.14.053.951-ის ნაწილი და მიმდებარე დაურეგისტრირებელი ტერიტორია

თხოვნილია: ფუნქციური ზონის ცვლილება დამტკიცებული გახაფიხიის რეგულიაციის ზემოთ შესაბამისად

<https://maps.tbilisi.gov.ge/?orgId=1&objId=434485&hId=10900#/C=44.6905759-41.8082230@Z=17>

განცხადების ნომერი: N012408414-67 (სამსახურებრივი ზარათი: N16-01243332816)

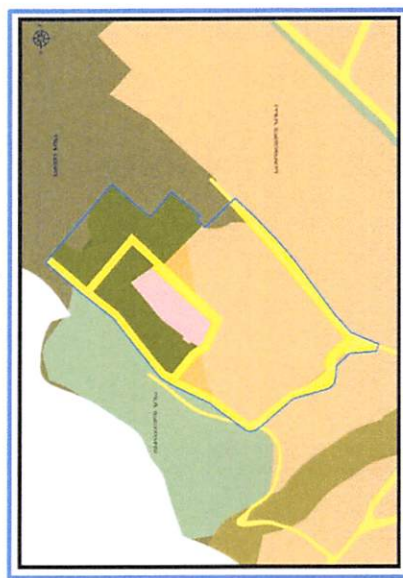
ფუნქციური ზონირება 2014-2018



არსებული ზონირება












მოთხოვნილი ზონირება



მოთხოვნის ტექსტი: დამტკიცებული განაშენიანების რეგულირების გეგმის შესაბამისად ფუნქციური ზონის ცვლილება; ცვლილების საერთო ფართობი: 24176 კვ.მ. 2014-2018 წლის გენერალური გეგმის ფუნქციური ზონირების რუკით ვრცელდებოდა სარეკრეაციო ზონა-3 (რზ-3), საცხოვრებელი ზონა-1 (სზ-1)

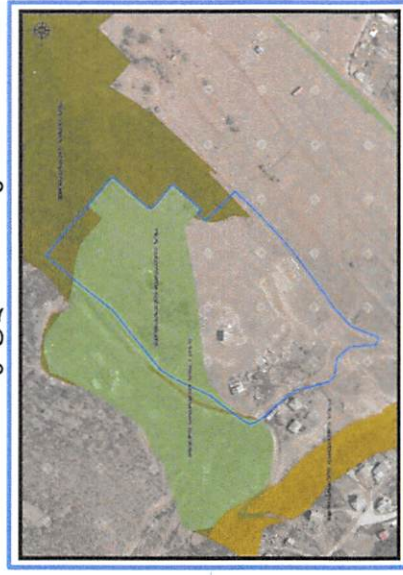
ზონირების ბალანსი

ართულები	არსებული ზონირება	მოთხოვნილი ზონირება
	სარეკრეაციო ზონა (რზ) (19249 კვ.მ)	 საცხოვრებელი ზონა-1 (სზ-1) (1579 კვ.მ)
	სატრანსპორტო ზონა-1 (ტზ-1) (116 კვ.მ)	 სატრანსპორტო ზონა-1 (ტზ-1) (7446 კვ.მ)
	სატყეო ზონა (სატყეო) (1206 კვ.მ)	 სატყეო ზონა (სატყეო) (68 კვ.მ)
	საცხოვრებელი ზონა-1 (სზ-1) (3605 კვ.მ)	 სპეციალური ზონა-2 (სპეცზ-2) (2911 კვ.მ)
		 სარეკრეაციო ზონა-3 (რზ-3) (12172 კვ.მ)

ქალაქ თბილისის მუნიციპალიტეტის საჯარო სამართლის იურიდიული პირის - ქალაქ თბილისის მუნიციპალიტეტის ტრანსპორტისა და ურბანული განვითარების სააგენტოს პოზიციას: შესაძლებლად მიაჩნია ფუნქციური ზონის ცვლილება

გამწვანების თემატური რუკა

არსებული ზონირება



მოთხოვნილი ზონირება



ფუნქციური ზონირების ცვლილების მოთხოვნა

ადგილმდებარეობა



დაინტერესებული პირი: თამთა ხაყოშია

დამკვეთის ინფორმაცია: დავით ბაღდავაძე; ხათუნა ნიკოლაიშვილი

მისამართი: ქალაქი თბილისი, ქუჩა ქერჩის N 1; ევგენი ხარამის ქუჩა N 4ა

საკადასტრო კოდი : N01.11.12.019.161, 01.11.12.019.144, 01.11.12.019.155, 01.11.12.019.816, 01.11.12.019.160

მიზნობრიობა: ფუნქციური ზონის ცვლილება დამტკიცებული განაშენიანების რეგულირების გეგმის შესაბამისად

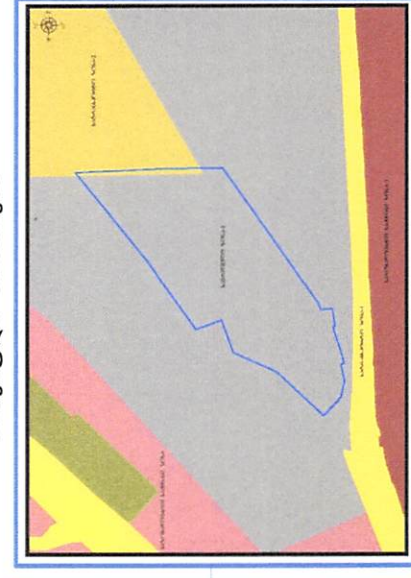
<https://maps.tbilisi.gov.ge/?orgid=1&objid=378260&lid=10900#/C=44.8041265-41.7889192@Z=17>

განცხადების ნომერი: N01232933363-67 (სამსახურეობრივი ბარათი: N16-01243332814)

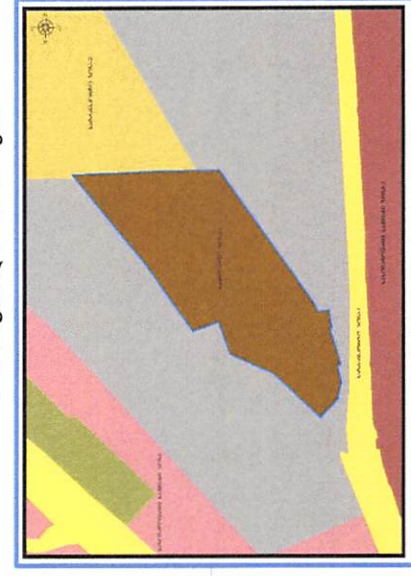
ფუნქციური ზონირება 2014-2018



არსებული ზონირება



მოთხოვნილი ზონირება



მოთხოვნის ტექსტი: დამტკიცებული განაშენიანების რეგულირების გეგმის შესაბამისად ფუნქციური ზონის ცვლილება; ცვლილების საერთო ფართობი: 6264 კვ.მ. 2014-2018 წლის გენერალური გეგმის ფუნქციური ზონირების რუკით ვრცელდებოდა საცხოვრებელი ზონა-6 (სზ-6)

არსებული ზონირება

 სატრანსპორტო ზონა-2 (ტზ-2) (132 კვ.მ)

 სამრეწველო ზონა-1 (ს-1) (6132 კვ.მ)

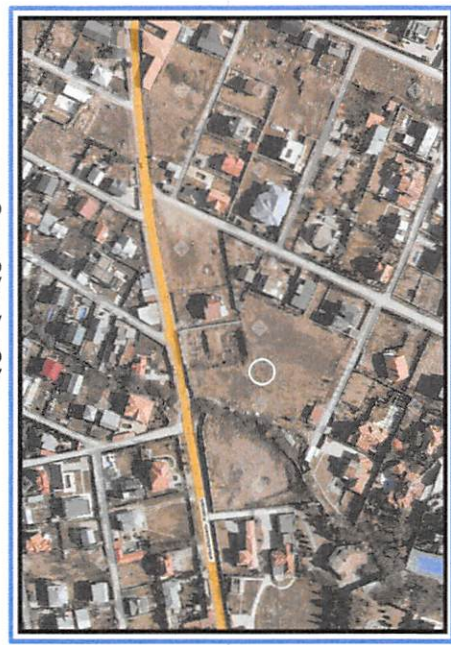
მოთხოვნილი ზონირება

 საცხოვრებელი ზონა-6 (სზ-6) (6264 კვ.მ)

ქალაქ თბილისის მუნიციპალიტეტის საჯარო სამართლის იურიდიული პირის - ქალაქ თბილისის მუნიციპალიტეტის ტრანსპორტისა და ურბანული განვითარების სააგენტოს პოზიცია: შესაძლებლად მიიჩნია ფუნქციური ზონის ცვლილება

ფუნქციური ზონირების ცვლილების მოთხოვნა

ადგილმდებარეობა



დაინტერესებული პირი: მანუჩარ მახათაძე

დამკვეთის ინფორმაცია: ალექსანდრე სამხარაძე

მისამართი: ქალაქი თბილისი, ტაბახმელა, სოფელი წავკისი; სოფელი წავკისი, დავით აღმაშენებლის ქუჩა N 41-41ა; სოფელი წავკისი, ვახტანგ გორგასლის I რივი N 1-3

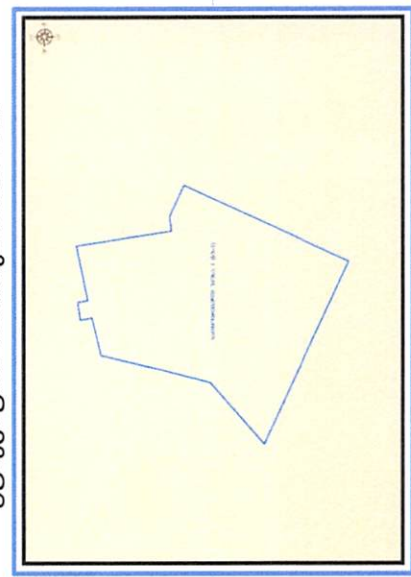
საკადასტრო კოდი : N81.02.18.515, 81.02.18.101, 81.02.18.100, 81.02.21.429, 81.02.18.020, 81.02.18.019 და მიმდებარე დაურეგისტრირებული ტერიტორია

მიზნობრიობა: ფუნქციური ზონის ცვლილება დამტკიცებული განაშენიანების რეგულირების გეგმის შესაბამისად

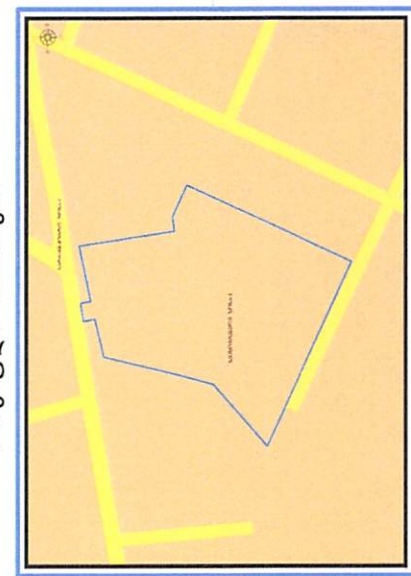
<https://maps.tbilisi.gov.ge/?orgId=1&objId=455455&irId=10900#/?C=44.7548280-41.6669488@Z=17>

განცხადების ნომერი : N 01241442059-67 (სამსახურებრივი ბარათი: N16-01243332268)

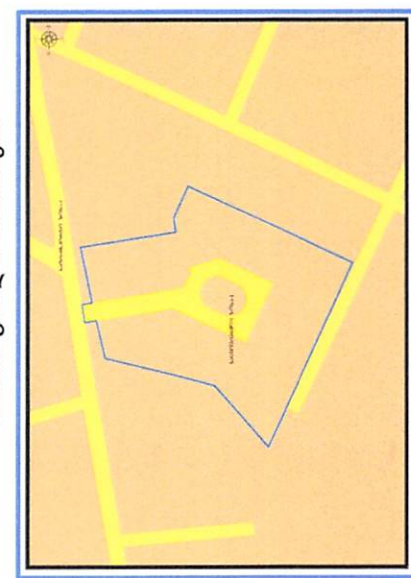
ფუნქციური ზონირება 2014-2018



არსებული ზონირება



მოთხოვნილი ზონირება



მოთხოვნის ტექსტი: დამტკიცებული განაშენიანების რეგულირების გეგმის შესაბამისად ფუნქციური ზონის ცვლილება; ცვლილების საერთო ფართობი: 1146 კვ.მ. 2014-2018 წლის გენერალური გეგმის ფუნქციური ზონირების რუკით ვრცელდებოდა საცხოვრებელი ზონა-1 (სზ-1)

ზონირების ბალანსი

მოთხოვნილი ზონირება

არსებული ზონირება

საცხოვრებელი ზონა-1 (სზ-1) (1146 კვ.მ)

სატრანსპორტო ზონა-1 (ტზ-1) (1146 გ.მ)

ქალაქ თბილისის მუნიციპალიტეტის საჯარო სამართლის იურიდიული პირის - ქალაქ თბილისის მუნიციპალიტეტის ტრანსპორტისა და ურბანული განვითარების სააგენტოს პოზიციას: შესაძლებლად მიაჩნია ფუნქციური ზონის ცვლილება

ფუნქციური ზონირების ცვლილების მოთხოვნა

ადგილმდებარეობა



დაინტერესებული პირი: ნინო ხოსროშვილი

დამკვეთის ინფორმაცია: მარიამ დევნოსაძე

მისამართი: ქალაქი თბილისი, მიხეილ გრიგორაშვილის ქუჩა N 19

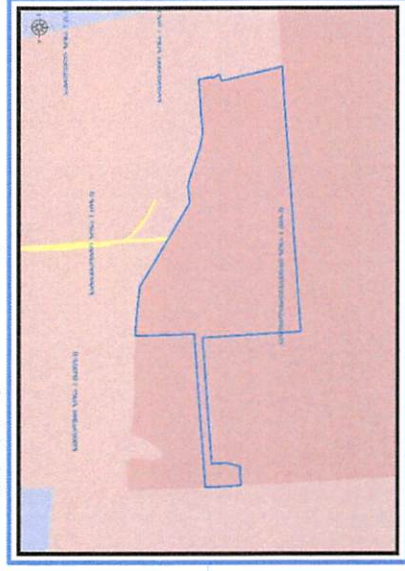
საკადასტრო კოდი : N01.19.24.007.911, 01.19.24.007.917, 01.19.24.007.916, 01.19.24.007.908

მიზნობრიობა: ფუნქციური ზონის ცვლილება დამტკიცებული განაშენიანების რეგულირების გეგმის შესაბამისად

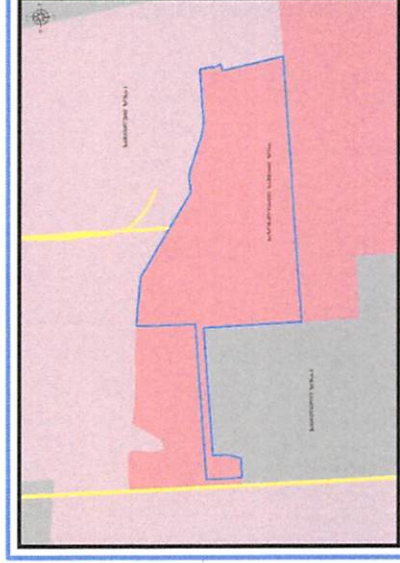
<https://maps.tbilisi.gov.ge/?orgId=1&objId=487970&irId=10900#/C=44.9277632-41.6808913@Z=17>

განცხადების ნომერი: N01242113842-67 (სამსახურებრივი ბარათი: N16-01243332420)

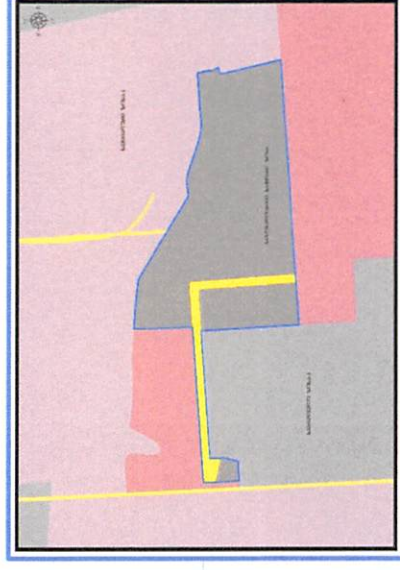
ფუნქციური ზონირება 2014-2018



არსებული ზონირება



მოთხოვნილი ზონირება



მოთხოვნის ტექსტი: დამტკიცებული განაშენიანების რეგულირების გეგმის შესაბამისად ფუნქციური ზონის ცვლილება; ცვლილების საერთო ფართობი: 81888 კვ.მ.

2014-2018 წლის გენერალური გეგმის ფუნქციური ზონირების რეკვირ ვრცელდებოდა საზოგადოებრივი-საქმიანი ზონა-1 (საზ-1)

ზონირების ბალანსი

არსებული ზონირება



საზოგადოებრივ-საქმიანი ზონა (საზ) (81888_{კვ.მ})



სამრეწველო ზონა-1 (ს-1) (75256_{კვ.მ})



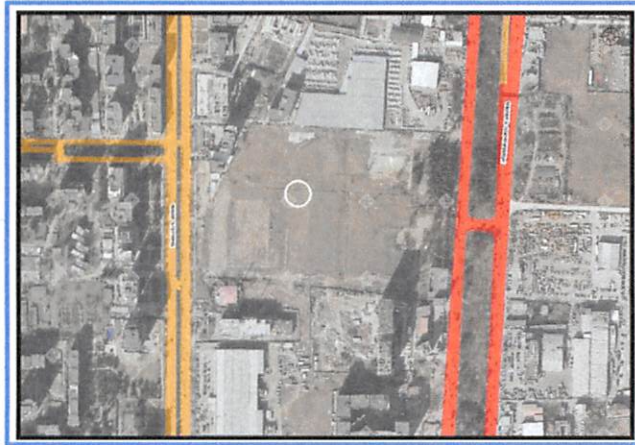
სატრანსპორტი ზონა-1 (ტზ-1) (6632_{კვ.მ})

მოთხოვნილი ზონირება

ქალაქ თბილისის მუნიციპალიტეტის საჯარო სამართლის იურიდიული პირის - ქალაქ თბილისის მუნიციპალიტეტის ტრანსპორტისა და ურბანული განვითარების სააგენტოს პოზიცია: შესაძლებლად მიიჩნია ფუნქციური ზონის ცვლილება

ფუნქციური ზონირების ცვლილების მოთხოვნა

ადგილმდებარეობა



დანიტერესებული პირი: მამუკა ჩხაიძე

დამკვეთის ინფორმაცია: რუსუდან ვასაძე

მისამართი: ქალაქი თბილისი, ფარნავაზ მეფის N 5-9-ის მიმდებარედ; ხეივანი დავით აღმაშენებელი, ფერდობი -1; დავით აღმაშენებლის ხეივანი , N 200-ის მიმდებარედ; გამზირი ფარნავაზი , ჰიპერმარკეტ „გუდვილის“ მიმდებარედ

საკადასტრო კოდი: N01.10.06.003.053, 01.10.06.003.009, 01.10.06.005.010, 01.10.06.005.011, 01.10.06.005.032, 01.10.06.005.009, 01.10.06.005.007, 01.10.06.011.086, 01.10.06.003.008, 01.10.06.003.006, 01.10.06.003.003 და მიმდებარე დაურეგისტრირებელი ტერიტორია

<https://maps.tbilisi.gov.ge/?orgId=1&objId=436617&Irid=10900#/C=44.7670359-41.7912417@Z=17>

განცხადების ნომერი : N 01240893621-67 (სამსახურეობრივი ბარათი: N16-01243332230)

ფუნქციური ზონირება 2014-2018



არსებული ზონირება



მოთხოვნილი ზონირება



მოთხოვნის ტექსტი: დამტკიცებული განაშენიანების რეგულირების გეგმის შესაბამისად ფუნქციური ზონის ცვლილება;

ცვლილების საერთო ფართობი: 13579 კვ.მ.

2014-2018 წლის გენერალური გეგმის ფუნქციური ზონირების რუკით ვრცელდებოდა საზოგადოებრივ-საქმიანი ზონა-2 (სსზ-2), სარეკრეაციო ზონა-1 (რზ-1), სატრანსპორტო ზონა-1 (ტზ-1)

არსებული ზონირება	მოთხოვნილი ზონირება
 საზოგადოებრივ-საქმიანი ზონა-2 (სსზ-2) (12918,33,მ)	 საზოგადოებრივ-საქმიანი ზონა-2 (სსზ-2) (2,33,მ)
 სატრანსპორტო ზონა-1 (ტზ-1) (9,33,მ)	 სატრანსპორტო ზონა-1 (ტზ-1) (10856,33,მ)
 სარეკრეაციო ზონა-2 (რზ-2) (652,33,მ)	 სარეკრეაციო ზონა-2 (რზ-2) (2721,33,მ)

ქალაქ თბილისის მუნიციპალიტეტის საჯარო სამართლის იურიდიული პირის - ქალაქ თბილისის მუნიციპალიტეტის ტრანსპორტისა და ურბანული განვითარების სააგენტოს პოზიცია: შესაძლებლად მიაჩნია ფუნქციური ზონის ცვლილება

არსებული ზონირება



მოთხოვნილი ზონირება



ფუნქციური ზონირების ცვლილების მოთხოვნა

ადგილმდებარეობა



დაინტერესებული პირი: ნინო ხოსრუაშვილი

დამკვეთის ინფორმაცია: ფილიპ რიჩი; ჩარბელ ნეჰმე; ირაკლი მაზიაშვილი

მისამართი: ქალაქი თბილისი, სოფ. დილომი "ჩალიბორები"; სოფელი დილომი, ნინო აბაშიძე-ორბელიანის ქუჩა N 4-6; სოფელი დილომი, ფატმანის ქუჩა, N 5

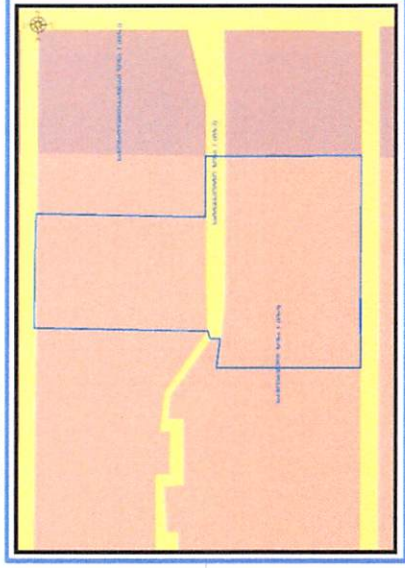
საკადასტრო კოდი : N01.72.14.035.999, 01.72.14.035.944, 01.72.14.035.945, 01.72.14.035.162, 01.72.14.035.160, 01.72.14.035.103, 01.72.14.035.163 და მომდებარე დაურეგისტრირებელი ტერიტორია

მიზნობრობა: ფუნქციური ზონის ცვლილება დამტკიცებული განაშენიანების რეგულირების გეგმის შესაბამისად

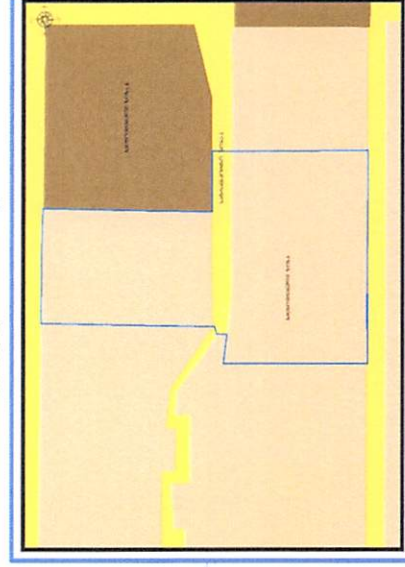
<https://maps.tbilisi.gov.ge/?orgid=1&objid=508819&lrId=10900#/C=44.7627896-41.7828074@Z=17>

განცხადების ნომერი: N01242643695-67 (სამსახურებრივი ბარათი: N16-01243332218)

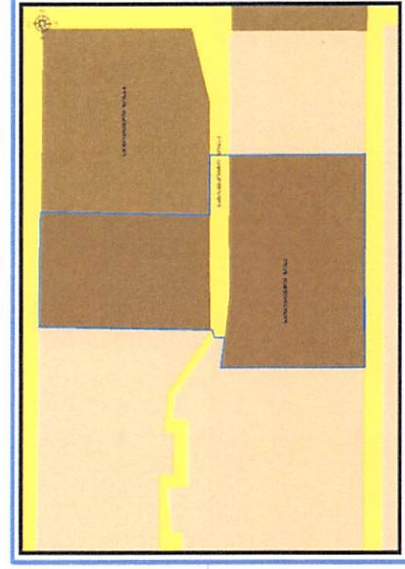
ფუნქციური ზონირება 2014-2018



არსებული ზონირება



მოთხოვნილი ზონირება








მოთხოვნის ტექსტი: დამტკიცებული განაშენიანების რეგულირების გეგმის შესაბამისად ფუნქციური ზონის ცვლილება;

ცვლილების საერთო ფართობი: 12523 კვ.მ.

2014-2018 წლის გენერალური გეგმის ფუნქციური ზონირების რუკით ვრცელდებოდა საზოგადოებრივ-საქმიანი ზონა-1 (სზ-1), საცხოვრებელი ზონა-5 (სზ-5), სატრანსპორტი ზონა-1 (ტზ-1)

ზონირების ბალანსი

არსებული ზონირება	მოთხოვნილი ზონირება
 <p>საცხოვრებელი ზონა (სზ) (12520,33მ)</p>	 <p>საცხოვრებელი ზონა-5 (სზ-5) (12520,33მ)</p>
 <p>სატრანსპორტო ზონა-1 (ტზ-1) (2,33მ)</p>	 <p>სატრანსპორტო ზონა-1 (ტზ-1) (3,33მ)</p>
 <p>საცხოვრებელი ზონა-6 (სზ-6) (1,33მ)</p>	

ქალაქ თბილისის მუნიციპალიტეტის საჯარო სამართლის იურიდიული პირის - ქალაქ თბილისის მუნიციპალიტეტის ტრანსპორტისა და ურბანული განვითარების სააგენტოს სააგენტოს პოზიცია: შესაძლებლად მიაჩნია ფუნქციური ზონის ცვლილება

ფუნქციური ზონირების ცვლილების მოთხოვნა

ადგილმდებარეობა



დაინტერესებული პირი: ლუკა ჩაგანავა

დამკვეთის ინფორმაცია: ნოშრევან ნამორაძე

მისამართი: ქალაქი თბილისი, ქუჩა კრწანისი

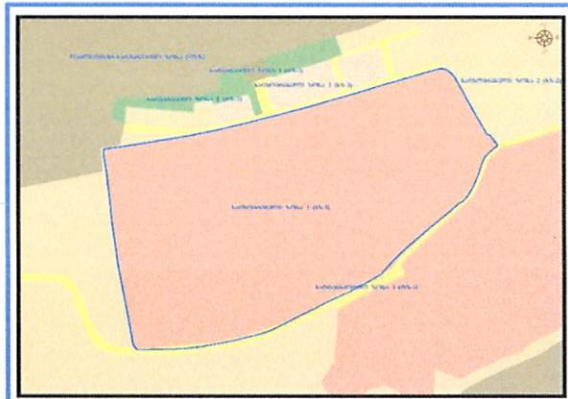
საკადასტრო კოდი: N01.18.06.013.037; 01.18.06.013.056; 01.18.06.013.070; 01.18.06.013.069; 01.18.06.013.066; 01.18.06.013.067; 01.18.06.013.030; 01.18.06.013.068; 01.18.06.013.071; 01.18.06.013.058

მიზნობრიობა: ფუნქციური ზონის ცვლილება დამტკიცებული განაშენიანების რეგულირების გეგმის შესაბამისად

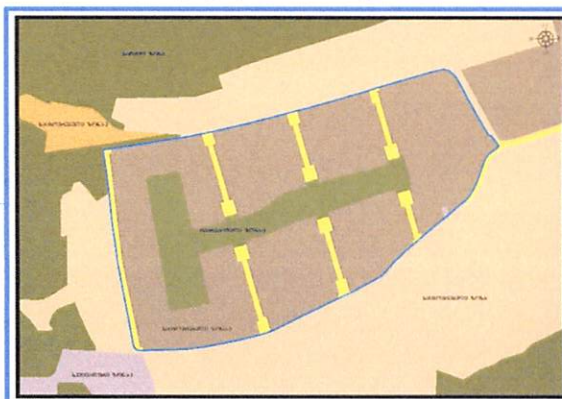
<https://maps.tbilisi.gov.ge/?orgId=1&objId=538475&lrId=10900#/C=44.8026829-41.6716885@Z=17>

განცხადების ნომერი : N 012432170-67 (სამსახურებრივი ბარათი: N16-01243331803)

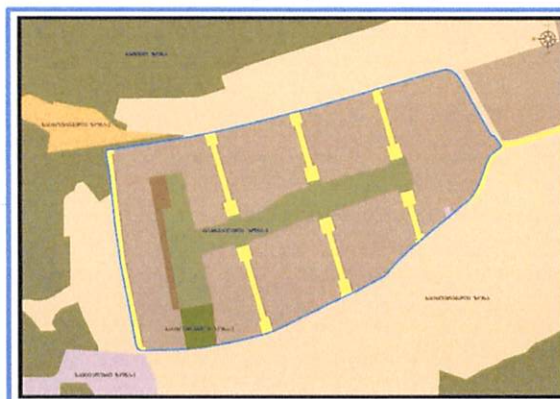
ფუნქციური ზონირება 2014-2018



არსებული ზონირება



მოთხოვნილი ზონირება



მოთხოვნის ტექსტი: დამტკიცებული განაშენიანების რეგულირების გეგმის შესაბამისად ფუნქციური ზონის ცვლილება;

ცვლილების საერთო ფართობი: 4538 კვ.მ.

2014-2018 წლის გენერალური გეგმის ფუნქციური ზონირების რუკით ვრცელდებოდა საცხოვრებელი ზონა-5 (სზ-5), სატრანსპორტო ზონა-1 (ტზ-1), საცხოვრებელი ზონა (სზ)

ზონირების ბალანსი

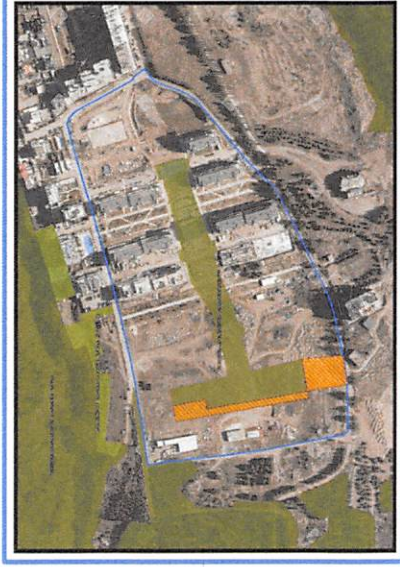
არსებული ზონირება	მოთხოვნილი ზონირება
 საცხოვრებელი ზონა-5 (სზ-5) (2272კვ.მ)	 საცხოვრებელი ზონა-5 (სზ-5) (2266კვ.მ)
 სარეკრეაციო ზონა-3 (რზ-3) (2266კვ.მ)	 სარეკრეაციო ზონა-3 (რზ-3) (2272კვ.მ)

ქალაქ თბილისის მუნიციპალიტეტის საჯარო სამართლის იურიდიული პირის - ქალაქ თბილისის მუნიციპალიტეტის ტრანსპორტისა და ურბანული განვითარების სააგენტოს პოზიცია: შესაძლებლად მიაჩნია ფუნქციური ზონის ცვლილება

არსებული ზონირება



მოთხოვნილი ზონირება



ფუნქციური ზონირების ცვლილების მოთხოვნა

16

საკითხი

ადგილმდებარეობა



დაინტერესებული პირი: გიორგი ბეგაძე

დამკვეთის ინფორმაცია: გიორგი ბეგაძე

მისამართი: ქალაქი თბილისი, სოფელი თხინვალა, იოსებ კეჭავაძის IV შესახვევი N 4-6-8


საკადასტრო კოდი : N72.16.23.474, 72.16.23.475, 72.16.15.251 და მიმდებარე დაურეგისტრირებელი ტერიტორია

მოზნობრიობა: ფუნქციური ზონის ცვლილება დამტკიცებული განაშენიანების რეგულირების გეგმის შესაბამისად


<https://maps.tbilisi.gov.ge/?orgid=1&objid=469403&lrId=10900#/?C=44.7049274-41.7436404@Z=17>

განცხადების ნომერი : N 01241691952-67 (სამსახურეობრივი ბარათი: N16-01243341369)


ფუნქციური ზონირება 2014-2018



არსებული ზონირება



მოთხოვნილი ზონირება



მოთხოვნის ტექსტი: დამტკიცებული განაშენიანების რეგულირების გეგმის შესაბამისად ფუნქციური ზონის ცვლილება; ცვლილების საერთო ფართობი: 720 კვ.მ.
2014-2018 წლის გენერალური გეგმის ფუნქციური ზონირების რუკით ვრცელდებოდა საცხოვრებელი ზონა-1 (სზ-1)

ზონირების ბალანსი

არსებული ზონირება

საცხოვრებელი ზონა-1 (სზ-1) (720,33,მ)

მოთხოვნილი ზონირება

სატრანსპორტო ზონა-1 (ტზ-1) (720,33,მ)

ქალაქ თბილისის მუნიციპალიტეტის საჯარო სამართლის იურიდიული პირის - ქალაქ თბილისის მუნიციპალიტეტის ტრანსპორტისა და ურბანული განვითარების სააგენტოს პოზიცია: შესაძლებლად მიაჩნია ფუნქციური ზონის ცვლილება