



**ქალაქ თბილისის
მუნიციპალიტეტის საკრებულო**



დადგენილება № 46-88

„ 22 „ ნოემბერი 2024 ♡

ქ. თბილისი

**„დედაქალაქის მიწათსარგებლობის გენერალური გეგმის დამტკიცების შესახებ“
ქალაქ თბილისის მუნიციპალიტეტის საკრებულოს 2019 წლის 15 მარტის №39-18
დადგენილებაში ცვლილების შეტანის თაობაზე**

საქართველოს ორგანული კანონის „ადგილობრივი თვითმმართველობის კოდექსი“ 61-ე მუხლის მე-2 პუნქტისა და „ნორმატიული აქტების შესახებ“ საქართველოს ორგანული კანონის მე-20 მუხლის მე-4 პუნქტის თანახმად, ქალაქ თბილისის მუნიციპალიტეტის საკრებულო ადგენს:

მუხლი 1

შეტანილ იქნეს ცვლილება „დედაქალაქის მიწათსარგებლობის გენერალური გეგმის დამტკიცების შესახებ“ ქ. თბილისის მუნიციპალიტეტის საკრებულოს 2019 წლის 15 მარტის №39-18 დადგენილებაში (სსმ, ვებგვერდი: www.matsne.gov.ge, 20/03/2019, სარეგისტრაციო კოდი: 330090020.35.101.016587) და დადგენილების:

ა) პირველი მუხლის „ა“ პუნქტით დამტკიცებული „დედაქალაქის მიწათსარგებლობის გენერალური გეგმის გრაფიკული ნაწილი – რუკა (დანართი №1)“ ჩამოყალიბდეს თანდართული რედაქციით (თან ერთვის ცვლილების საინფორმაციო მასალა);

ბ) პირველი მუხლის „ა“ პუნქტის „ა.თ“ ქვეპუნქტით დამტკიცებული „თბილისის გამწვანებული ტერიტორიების რუკა (დანართი №1.8)“ ჩამოყალიბდეს თანდართული რედაქციით.

გ) პირველი მუხლის „ა“ პუნქტის „ა.ლ“ ქვეპუნქტით დამტკიცებული „თბილისის შემდეგი რიგის ქალაქგეგმარებითი არეალების რუკა (დანართი №1.11)“ ჩამოყალიბდეს თანდართული რედაქციით.

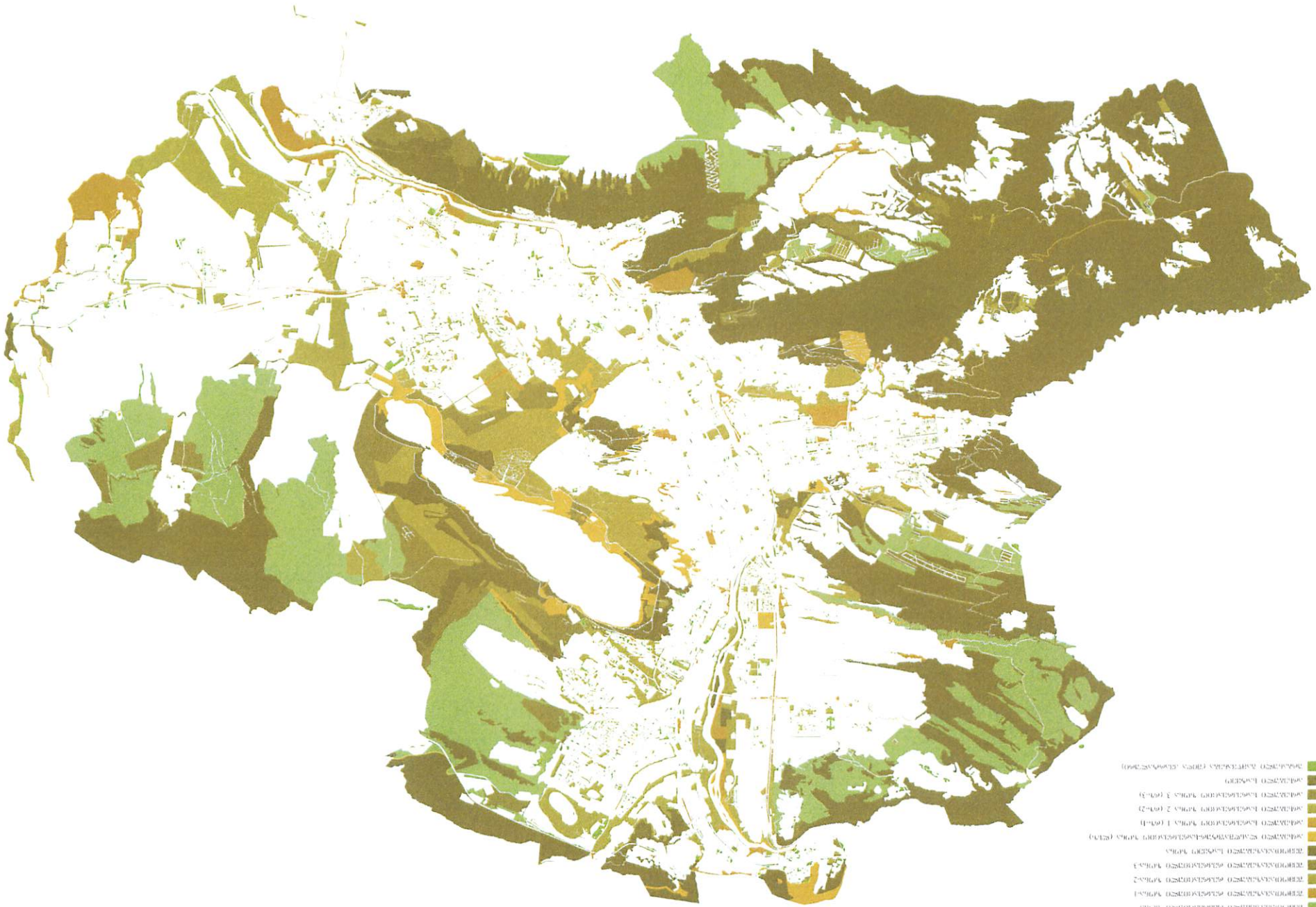
დ) პირველი მუხლის „ბ“ პუნქტით დამტკიცებული „დედაქალაქის მიწათსარგებლობის გენერალური გეგმის ტექსტური ნაწილის“ (დანართი №2) 73-ე მუხლის მე-3 პუნქტის „დ“ ქვეპუნქტი ამოღებულ იქნას.

მუხლი 2

დადგენილება ამოქმედდეს გამოქვეყნებისთანავე.

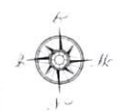
ქალაქ თბილისის მუნიციპალიტეტის
საკრებულოს თავმჯდომარე

გიორგი ტყემალაძე



0 200 400 600 800 1000 1200 1400 1600 1800 2000 2200 2400 2600 2800 3000 3200 3400 3600 3800 4000 4200 4400 4600 4800 5000 5200 5400 5600 5800 6000 6200 6400 6600 6800 7000 7200 7400 7600 7800 8000 8200 8400 8600 8800 9000 9200 9400 9600 9800 10000	
--	--

СМЕТКА





გეგმვის და რეკონსტრუქციის სამსახური

საქართველოს რეკონსტრუქციის ცენტრი

თბილისი, ვაჟა-ფშაველას გამზ. 111

საქართველოს რეკონსტრუქციის ცენტრი
საერთაშორისო სამსახური

Afied Peter Pezagaite AS&P - albert Speer & Partner GmbH, Dr. Henner
Ingenieurgesellschaft mbH მიხეილ ციციშვილი
CENN - Caucasus Environmental NGO network
Tbilisi Groupie Stenikas
საინჟინერო სამსახური
www.Civ.kyiv.gp

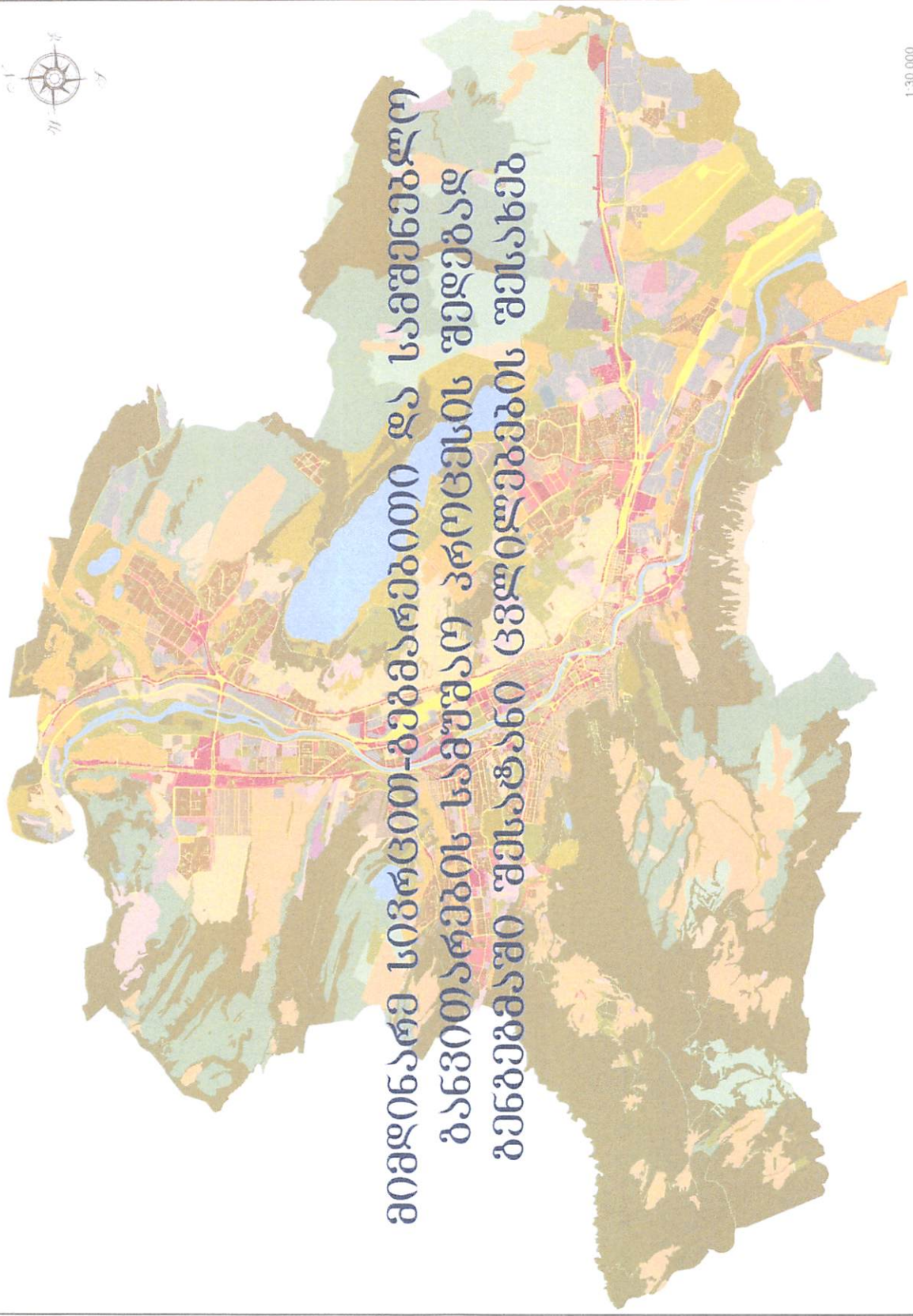
თბილისის რეკონსტრუქციის რეგულაციის პროექტის მიხედვით

საინჟინერო სამსახური

- საინჟინერო სამსახური
- საინჟინერო სამსახური
- საინჟინერო სამსახური
- საინჟინერო სამსახური
- საინჟინერო სამსახური



**მიმდინარე სივრცით-გეგმარებითი და სამშენებლო
ბანკითარების სამუშაო პროცესის შედეგად
ბენბეგაში მუსატანო ცვლილებების შესახებ**



1:30,000

საკითხი 1

ფუნქციური ზონირების ცვლილების მოთხოვნა

ადგილმდებარეობა



დაინტერესებული პირი: დავით პაპიძე

დამკვეთის ინფორმაცია: ნატო თოგოშვილი

მესაკუთრე: შპს "ტობინი დეველოპმენტი"

მისამართი: ქალაქი თბილისი, წმინდა ქეთევან დედოფლის გამზირი N 94


საკადასტრო კოდი : N01.17.13.037.019, 01.17.13.037.008, 01.17.13.037.007 და მიმდებარე დაღურეგისტრირებული ტერიტორია

მიზნობრიობა: სამშენებლოდ განვითარება;

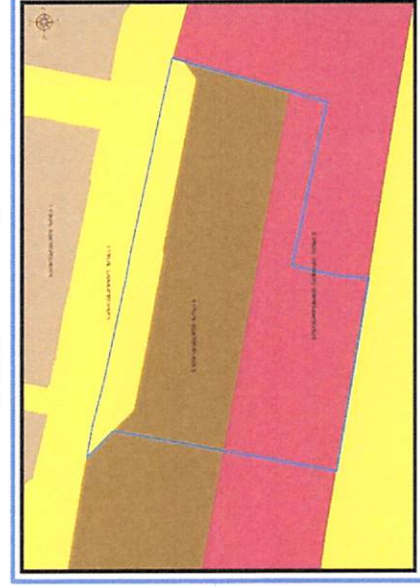
<https://maps.tbilisi.gov.ge/?orgId=1&objId=512084&lat=10880#/C=44.8386429-41.6871822@Z=17>

განცხადების ნომერი: N 012423518993-67


ფუნქციური ზონირება 2014-2018



არსებული ზონირება



მოთხოვნილი ზონირება



მოთხოვნის ტექსტი: სატრანსპორტო ზონა-1 (ტზ-1)-ის ცვლილება საცხოვრებელი ზონა-6 (სზ-6)-ით ცვლილების საერთო ფართობი: 526 კვ.მ.

2014-2018 წლის გენერალური გეგმის ფუნქციური ზონირების რუკით ვრცელდებოდა სატრანსპორტო ზონა-1 (ტზ-1), საცხოვრებელი ზონა (სზ), საზოგადოებრივ-საქმიანი ზონა-2 (სსზ-2)

ზონირების ბალანსი

საკითხი 1

არსებული ზონირება

მოთხოვნილი ზონირება

სატრანსპორტო ზონა-1 (ტზ-1) (526,33,მ)

საცხოვრებელი ზონა-6 (სზ-6) (526,33,მ)

ქალაქ თბილისის მუნიციპალიტეტის მერიის გარემოს დაცვის საქალაქო სამსახურის პოზიციას დაფიქსირებას;

ქალაქ თბილისის მუნიციპალიტეტის სსიპ ქონების მართვის სააგენტო: 2024 წლის 5 ნოემბრის 61-01243101423 წერილით, ქ. თბილისში, ქეთევან წამებულის გამზირი N94-ში არსებული N01.17.13.037.019 საკადასტრო კოდით რეგისტრირებული უძრავი ქონებიდან 500 კვ.მ მიწის ნაკვეთზე ფუნქციური ზონის, სატრანსპორტო ზონა 1-ის (ტზ-1) საცხოვრებელ ზონა 6-ით (სზ-6) ცვლილებით დადგენილ ღირებულებებს შორის სხვაობის 100% განისაზღვრა - 533024,29 (ხუთას ოცდაცამეტი ათას ოცდაოთხი ლარი და ოცდაცხრა თეთრი) ლარით.

ქალაქ თბილისის მუნიციპალიტეტის საჯარო სამართლის იურიდიული პირის - ქალაქ თბილისის მუნიციპალიტეტის ტრანსპორტისა და ურბანული განვითარების სააგენტოს პოზიცია: 2024 წლის 26 აგვისტოს 01242391535 წერილით, საგზაო მოძრაობის დაგეგმვის სამსახური, თავისი კომპეტენციის ფარგლებში, საკადასტრო ერთეულის საზღვრებში სატრანსპორტო ზონა 1-ის (ტზ-1) გაუქმების წინააღმდეგ არ არის ცვლილებით დადგენილ ღირებულებებს შორის სხვაობის გადახდის პირობით;

გამწვანების თემატური რუკა

საკითხი 2

ადგილმდებარეობა



დაინტერესებული პირი: სსიპ ქონების მართვის სააგენტოს
დამკვეთის ინფორმაცია: სსიპ ქონების მართვის სააგენტოს

მესაკუთრე: სსიპ თვითმმართველი ქალაქი ქალაქი თბილისის მუნიციპალიტეტი
მისამართი: ქალაქი თბილისი, გორგასლის ჩიხი, გორგასლის ქუჩა, წინდების
ფაბრიკის მიმდებარედ არსებულ მიწის ნაკვეთების ნაწილზე

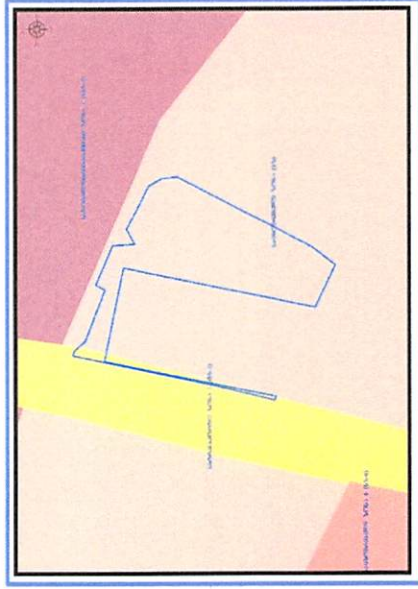
საკადასტრო კოდი : N01.18.09.003.091-ნაწილზე, 01.18.09.003.073- ნაწილზე

მიზნობრიობა: არსებული სიტუაციის ასახვა

<https://maps.tbilisi.gov.ge/?orgId=1&objId=528556&Irid=10880#/c=44.8281871-41.6749847@Z=17>

განცხადების ნომერი : N01242974296-67

ფუნქციური ზონირება 2014-2018



არსებული ზონირება



მოთხოვნილი ზონირება



მოთხოვნის ტექსტი: გამწვანებული ტერიტორიების რუკაზე ურბანული გამწვანების (შიდა კვარტლური) ცვლილება.

ცვლილების საერთო ფართობი: 360,3 კვ.მ.

2014-2018 წლის გენერალური გეგმის ფუნქციური ზონირების რუკით ვრცელდებოდა საცხოვრებელი ზონა (სზ), სატრანსპორტო ზონა-1 (ტზ-1)

ზონირების ბალანსი

არსებული ზონირება

- საცხოვრებელი ზონა-2 (სზ-2) (360,3კვ.მ)
- სატრანსპორტო ზონა-1 (ტზ-1) (0,3კვ.მ)

მოთხოვნილი ზონირება

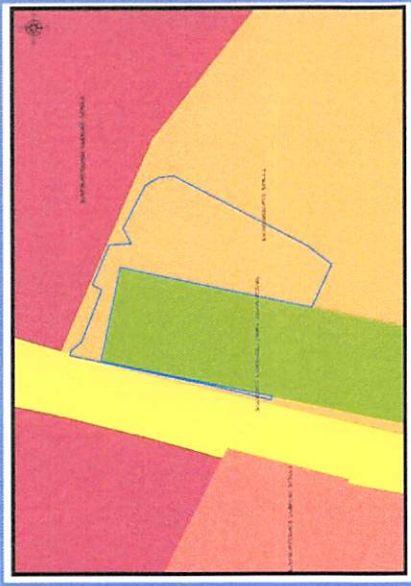
- ურბანული გამწვანება (შიდა კვარტალური) (360,3კვ.მ)

ქალაქ თბილისის მუნიციპალიტეტის მერიის გარემოს დაცვის საქალაქო სამსახურის პოზიცია: 2024 წლის 7 ნოემბრის 01243122253 წერილით, სამსახური კომპეტენციის ფარგლებში თანახმაა, დანართით წარმოდგენილ საპროექტო არეალზე გავრცელდეს თბილისის გამწვანებული ტერიტორიების რუკით განსაზღვრული შიდაკვარტალური და მცირე ზომის ურბანული გამწვანებული არეალების ფენა.

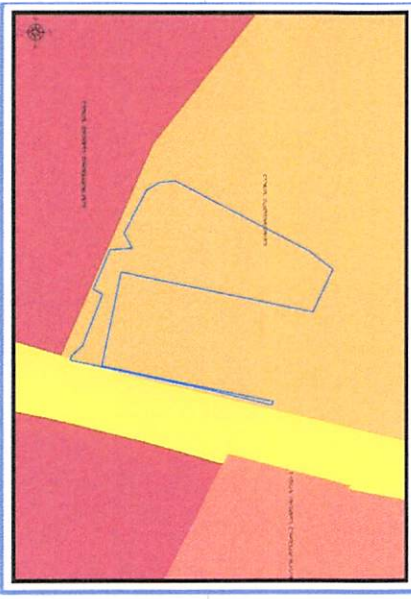
ქალაქ თბილისის მუნიციპალიტეტის საჯარო სამართლის იურიდიული პირის - ქალაქ თბილისის მუნიციპალიტეტის ტრანსპორტისა და ურბანული განვითარების სააგენტოს პოზიცია : შესაძლებლად მიიჩნია ფუნქციური ზონის ცვლილება;

ფუნქციური ზონირების რუკა

არსებული ზონირებისა და გამწვანების ფენა



არსებული ფუნქციური ზონა რჩება უცვლელი



ფუნქციური ზონირების ცვლილების მოთხოვნა

ადგილმდებარეობა



დაინტერესებული პირი: სერგო გიორგაია

დამკვეთის ინფორმაცია: თბილისის განვითარების ფონდი

მისამართი: ქალაქი თბილისი, დასახლება ვარკეთილი, მასივი III, კვარტალი I, კორპუსი 2

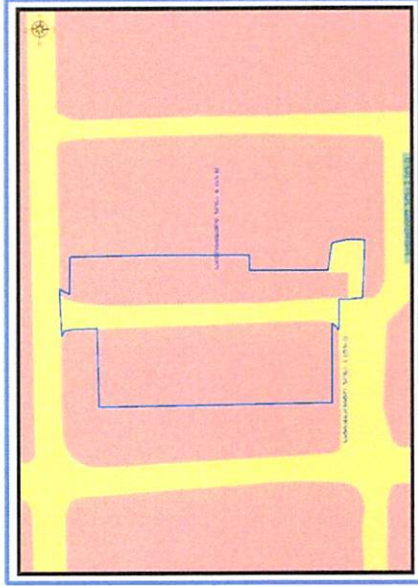
საკადასტრო კოდი : N01.19.20.029.001 და მიმდებარე დაურეგისტრირებელი ტერიტორია

მიზნობრიობა: სახელმწიფო პროგრამის "ავარიული კორპუსების ჩანაცვლების პროექტი"-ის ფარგლებში საპროექტო მიწის ნაკვეთზე იგეგმება არსებული ავარიული შენობის დემონტაჟი და მისი ჩანაცვლება თანამედროვე მრავალბინიანი საცხოვრებელი სახლით.

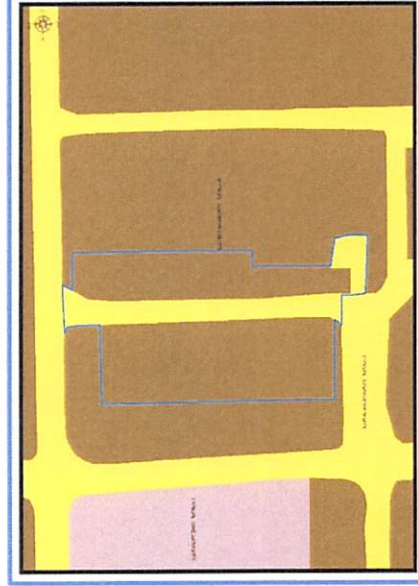
<https://maps.tbilisi.gov.ge/?orgId=1&objId=521066&irId=10880#/C=44.8782994-41.6857075@Z=17>

განცხადების ნომერი: N01242854141-67

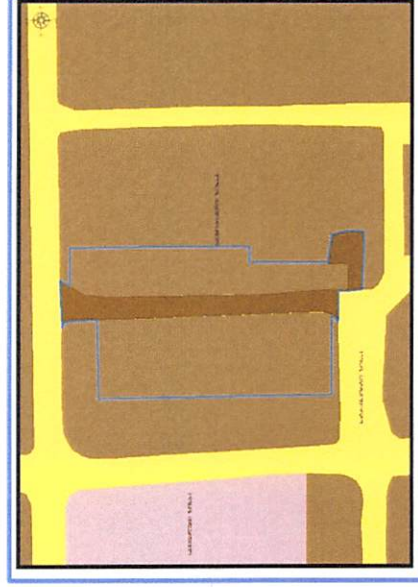
ფუნქციური ზონირება 2014-2018



არსებული ზონირება



მოთხოვნილი ზონირება



მოთხოვნის ტექსტი: სატრანსპორტო ზონა-1 (ტზ-1)-ის ცვლილება საცხოვრებელი ზონა-6 (სზ-6)-ით ცვლილების საერთო ფართობი: 329 კვ.მ.

2014-2018 წლის გენერალური გეგმის ფუნქციური ზონირების რუკით ვრცელდებოდა საცხოვრებელი ზონა-6 (სზ-6), სატრანსპორტო ზონა-1 (ტზ-1)

არსებული ზონირება

სატრანსპორტო ზონა-1 (ტზ-1) (329 კვ.მ)



მოთხოვნილი ზონირება

საცხოვრებელი ზონა-6 (სზ-6) (329 კვ.მ)



ქალაქ თბილისის მუნიციპალიტეტის მერიის გარემოს დაცვის საქალაქო სამსახურის პოზიცია: 2024 წლის 7 ნოემბრის N01243122254 წერლით გაცნობით, რომ სამსახური კომპეტენციის ფარგლებში თანახმაა, საპროექტო ტერიტორიაზე განხორციელდეს თბილისის გამწვანებული ტერიტორიების თემატური რუკით გათვალისწინებული შიდაკვარტალური და მცირე ზომის ურბანული გამწვანებული არეალების ფენის მოხსნა.

ქალაქ თბილისის მუნიციპალიტეტის საჯარო სამართლის იურიდიული პირის - ქალაქ თბილისის მუნიციპალიტეტის ტრანსპორტისა და ურბანული განვითარების სააგენტოს პოზიცია: საპროექტო ტერიტორიაზე გაცრელებული სატრანსპორტო ზონა 1 (ტზ-1) არ წარმოადგენს მნიშვნელოვან სატრანსპორტო კავშირს მიმდებარედ რეგისტრირებული მიწის ნაკვეთებისთვის. ზემოთქმულიდან გამომდინარე, სამსახური აღნიშნული სატრანსპორტო ზონა 1-ის (ტზ-1) ცვლილებას საცხოვრებელი ზონა 6-ით (სზ-6) ცვლილების წინააღმდეგი არ არის.

გამწვანების თემატური რუკა

საკითხი 3

არსებული ზონირება



მოთხოვნილი ზონირება



ფუნქციური ზონირების ცვლილების მოთხოვნა საკითხი 4

ადგილმდებარეობა



დაინტერესებული პირი: ნოდარ ყანჩაველი

დამკვეთის ინფორმაცია: ნოდარ ყანჩაველი

მესაკუთრე: სახელმწიფო

მისამართი: ქალაქი თბილისი, ონკოლოგიურ ცენტრსა და ინტენსიფიკაციის გზას შორის


საკადასტრო კოდი : N01.14.16.015.569, 01.14.16.015.570

მიზნობრიობა: მიწის ნაკვეთის პრივატიზაცია

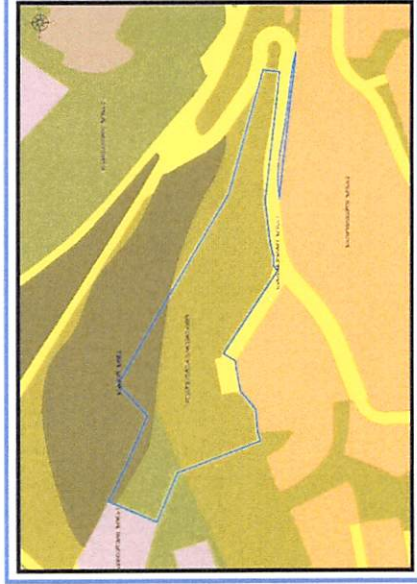
<https://maps.tbilisi.gov.ge/?orgid=1&objid=536259&nid=10880#/C=44.7430707-41.7369357@Z=17>

განცხადების ნომერი : N 01243133401-67

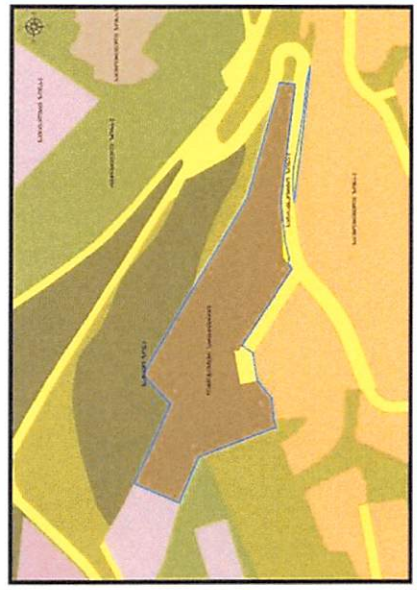
ფუნქციური ზონირება 2014-2018



არსებული ზონირება



მოთხოვნილი ზონირება



მოთხოვნის ტექსტი: ლანდშაფტურ-სარეკრეაციო ზონის (ლსზ), სატყეო ზონის (სატყეო), სარეკრეაციო ზონა-2 (რზ-2), საცხოვრებელი ზონა-2 (სზ-2), სატრანსპორტო ზონა-1 (ტზ-1)-ის ცვლილება საცხოვრებელი ზონა-3 (სზ-3), სატრანსპორტო ზონა-1 (ტზ-1)-ით;

ცვლილების საერთო ფართობი: 14954 კვ.მ.

2014-2018 წლის გენერალური გეგმის ფუნქციური ზონირების რუკით ვრცელდება სატრანსპორტო ზონა-1 (ტზ-1), სარეკრეაციო ზონა-2 (რზ-2)

ზონირების ბალანსი

არსებული ზონირება	მოთხოვნილი ზონირება
<ul style="list-style-type: none"> ლანდშაფტურ-სარეკრეაციო (ლსზ) (11214,კვ.მ) სატყეო ზონა (სატყეო) (1717,კვ.მ) სატრანსპორტო ზონა-1 (ტზ-1) (240,კვ.მ) სარეკრეაციო ზონა-2 (რზ-2) (1573,კვ.მ) საცხოვრებელი ზონა-2 (სზ-2) (210,კვ.მ) 	<ul style="list-style-type: none"> საცხოვრებელი ზონა-3 (სზ-3) (14664,კვ.მ) სატრანსპორტო ზონა-1 (ტზ-1) (290,კვ.მ)

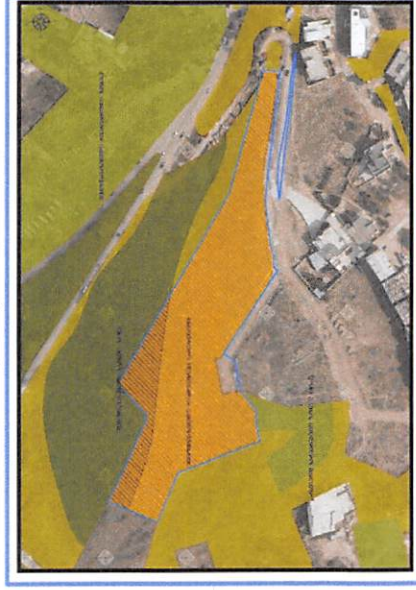
ქალაქ თბილისის მუნიციპალიტეტის საჯარო სამართლის იურიდიული პირის - ქალაქ თბილისის მუნიციპალიტეტის ტრანსპორტისა და ურბანული განვითარების სააგენტოს სააგენტოს სააგენტოს პოზიცია: 2024 წლის 13 ნოემბრის N01243181993 წერილით სსიპ ტრანსპორტისა და ურბანული განვითარების სააგენტოს საგზაო მოძრაობის დაგეგმვის სამსახური აღნიშნული ფუნქციური ზონის ცვლილებას მიზანშეწონილად მიიჩნევს ნაწილობრივ.

გარემოს დაცვის საქალაქო სამსახურის პოზიცია: 2024 წლის 12 ნოემბრის N01243173260 წერილით სამსახური კომპეტენციის ფარგლებში, თანახმაა საპროექტო ტერიტორიაზე განხორციელდეს მოთხოვნილი ფუნქციური ზონის ცვლილება და მოიხსნას თბილისის გამწვანებული ტერიტორიების თემატური რუკით განსაზღვრული ფენა (ლსზ; სატყეო ზონა).

არსებული ზონირება



მოთხოვნილი ზონირება



ფუნქციური ზონირების ცვლილების მოთხოვნა

ადგილმდებარეობა



დაინტერესებული პირი: ლევან მაღლაკელიძე

დამკვეთის ინფორმაცია: დიმა ადამია

მესაკუთრე: შპს „ბელგანი დიველფმენტ“

მისამართი: ქალაქი თბილისი, ბროწეულის ქუჩა N 9ბ

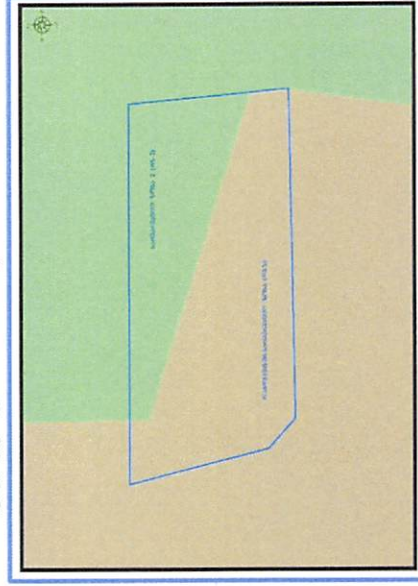
საკადასტრო კოდი : N01.10.11.001.460

მიზნობრიობა: მრავალბინიანი საცხოვრებელი სახლის მშენებლობა

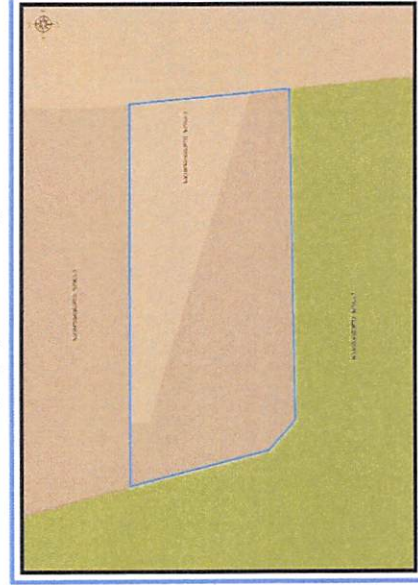
<https://maps.tbilisi.gov.ge/?orgId=1&objId=504902&Irid=10880#/C=44.7675101-41.7489363@Z=17>

განცხადების ნომერი : N 01242534300-67

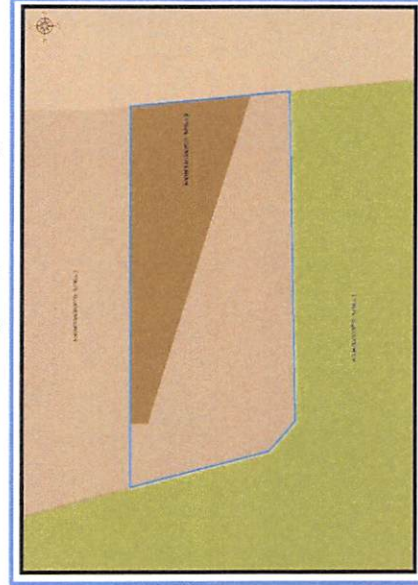
ფუნქციური ზონირება 2014-2018



არსებული ზონირება



მოთხოვნილი ზონირება



მოთხოვნის ტექსტი: საცხოვრებელი ზონა-3 (სზ-3)-ის ცვლილება საცხოვრებელი ზონა-5 (სზ-5)

ცვლილების საერთო ფართობი: 150 კვ.მ.

2014-2018 წლის გენერალური გეგმის ფუნქციური ზონირების რუკით ვრცელდებოდა სარეკრეაციო ზონა-2 (რზ-2) ლანდშაფტურ-სარეკრეაციო ზონა (ლსზ)

არსებული ზონირება

საცხოვრებელი ზონა-3 (სზ-3) (150კვ.მ)

მოთხოვნილი ზონირება

საცხოვრებელი ზონა-5 (სზ-5) (150კვ.მ)

ქალაქ თბილისის მუნიციპალიტეტის მერიის გარემოს საქალაქო სამსახურის პოზიცია: 2024 წლის 17 ოქტომბრის N01242912451 წერილით კომპეტენციის ფარგლებში თანახმაა, საპროექტო ტერიტორიაზე განხორციელებულ ტერიტორიულ-გეგმვით დადგინდეს თემატური რუკით გათვალისწინებული სარეკრეაციო ზონა 2-ის ფენის მოხსნა.


ქალაქ თბილისის მუნიციპალიტეტის საჯარო სამართლის იურიდიული პირის - ქალაქ თბილისის მუნიციპალიტეტის ტრანსპორტისა და ურბანული განვითარების სააგენტოს პოზიცია: შესაძლებლად მიაჩნია ფუნქციური ზონის ცვლილება.

გამწვანების თემატური რუკა

არსებული ზონირება



მოთხოვნილი ზონირება



საკითხი 6

ფუნქციური ზონირების ცვლილების მოთხოვნა

ადგილმდებარეობა



დაინტერესებული პირი: სსიპ ტრანსპორტისა და ურბანული განვითარების სააგენტო

დამკვეთის ინფორმაცია: სსიპ ტრანსპორტისა და ურბანული განვითარების სააგენტო

მისამართი: ქალაქ თბილისში, სოფელ დილოში

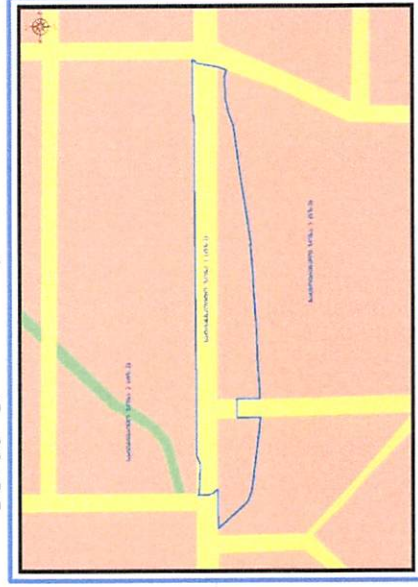
საკადასტრო კოდი : N01.72.14.033.359, 01.72.14.328.007, 01.72.14.328.009, 01.72.14.328.008
რეგისტრაციების ნაწილსა და მიმდებარედ არსებულ დაურეგისტრირებელ ტერიტორიაზე

მიზნობრიობა: ფაქტობრივი მდგომარეობის ასახვა

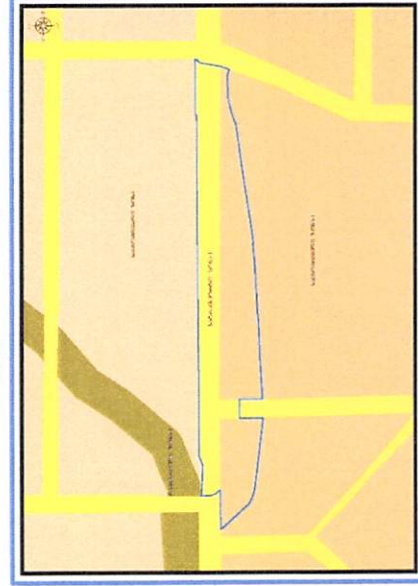
<https://maps.tbilisi.gov.ge/#/C=44.7496306-41.7770432@Z=18>

განცხადების ნომერი: სსიპ ტრანსპორტისა და ურბანული განვითარების სააგენტო

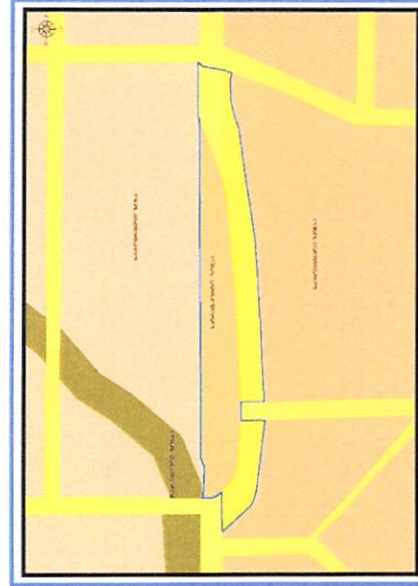
ფუნქციური ზონირება 2014-2018



არსებული ზონირება



მოთხოვნილი ზონირება






მოთხოვნის ტექსტი: სატრანსპორტო ზონა-1 (ტზ-1), საცხოვრებელი ზონის (სზ), საცხოვრებელი ზონა-1 (სზ-1)-ის ცვლილება საცხოვრებელი ზონით (სზ), სატრანსპორტო ზონა-1 (ტზ-1)-ით ცვლილების საერთო ფართობი: 6903 კვ.მ. 2014-2018 წლის გენერალური გეგმის ფუნქციური ზონირების რუკით ვრცელდებოდა საცხოვრებელი ზონა-5 (სზ-5), სატრანსპორტო ზონა-1 (ტზ-1)



ზონირების ბალანსი

საკითხი 6

არსებული ზონირება

-  სატრანსპორტო ზონა-1 (ტზ-1) (2555 კვ.მ)
-  საცხოვრებელი ზონა-1 (სზ-1) (4325 კვ.მ)
-  საცხოვრებელი ზონა (სზ) (23 კვ.მ)

მოთხოვნილი ზონირება

-  საცხოვრებელი ზონა (სზ) (3827 კვ.მ)
-  სატრანსპორტო ზონა-1 (ტზ-1) (3076 კვ.მ)

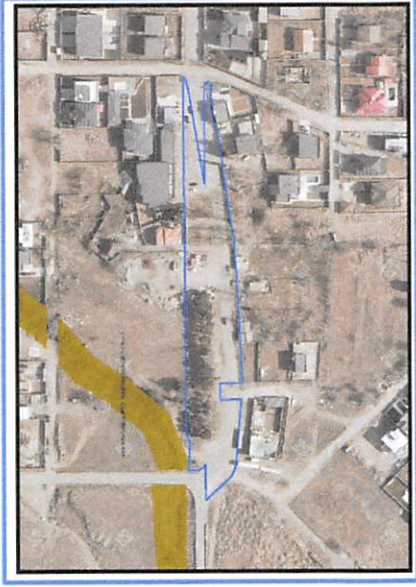
ქალაქ თბილისის მუნიციპალიტეტის მერიის გარემოს დაცვის საქალაქო სამსახურის პოზიცია: 2024 წლის 21 ოქტომბრის N18-01242954675 წერილით, კომპეტენციის ფარგლებში თანახმაა საპროექტო არეალზე გავრცელდეს თბილისის გამწვანებული ტერიტორიების რუკით განსაზღვრული შიდაკვარტალური და მცირე ზომის ურბანული გამწვანება.

ქალაქ თბილისის მუნიციპალიტეტის საჯარო სამართლის იურიდიული პირის - ქალაქ თბილისის მუნიციპალიტეტის ტრანსპორტისა და ურბანული განვითარების სააგენტოს პოზიცია : 2024 წლის 21 ოქტომბრის N16-01242953692 წერილით, მიზანშეწონილად მიაჩნია სატრანსპორტო ზონა 1 (ტზ-1) გავრცელდეს ფაქტობრივად არსებულ გზაზე. ამასთან, კინაიდან N01.72.14.056.053 საკადასტრო კოდით რეგისტრირებულ მიწის ნაკვეთზე შეთანხმებულია საგზაო მოძრაობის ორგანიზების სქემა (N16- 01212222340; 10.08.2021), სატრანსპორტო ზონა 1 (ტზ-1) მიზანშეწონილია შენარჩუნდეს სქემის შესაბამისად, N01.72.14.056.053 საკადასტრო კოდით რეგისტრირებული მიწის ნაკვეთის მიჯნასთან (სამხრეთით) და დაკორექტირდეს N01.72.14.056.089 საკადასტრო კოდით რეგისტრირებული მიწის ნაკვეთის უკიდურესი აღმოსავლეთიდან ფაქტობრივი გზის შესაბამისად.

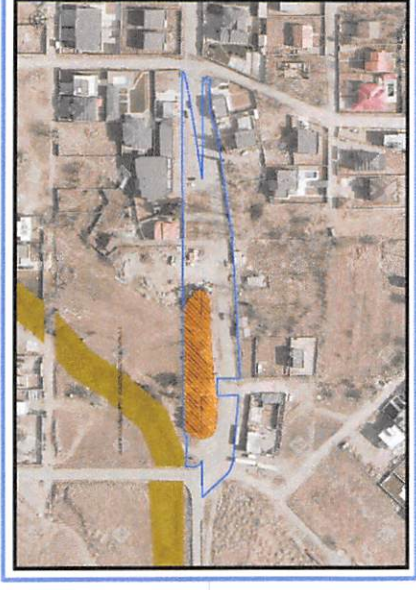
გამწვანების თემატური რუკა

საკითხი 6

არსებული ზონირება



მოთხოვნილი ზონირება



ფუნქციური ზონირების ცვლილების მოთხოვნა

ადგილმდებარეობა



დაინტერესებული პირი: ჭაბუკ ჩორგაძე

დამკვეთის ინფორმაცია: ჭაბუკ ჩორგაძე

მესაკუთრე: ჭაბუკ ჩორგაძე

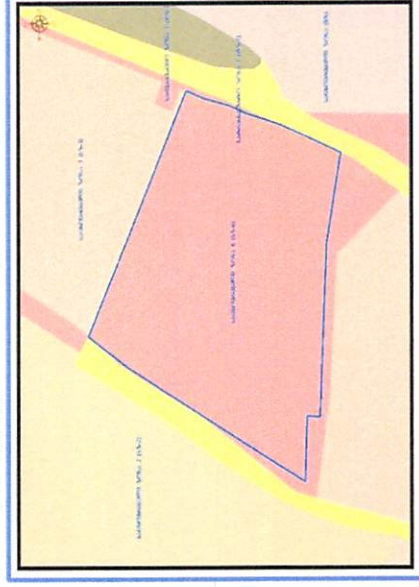
მისამართი: ქალაქი თბილისი, ხეივანი დავით აღმაშენებელი, მე-13 კმ

საკადასტრო კოდი : N01.72.14.012.996 და მიმდებარე დაურეგისტრირებელი ტერიტორია

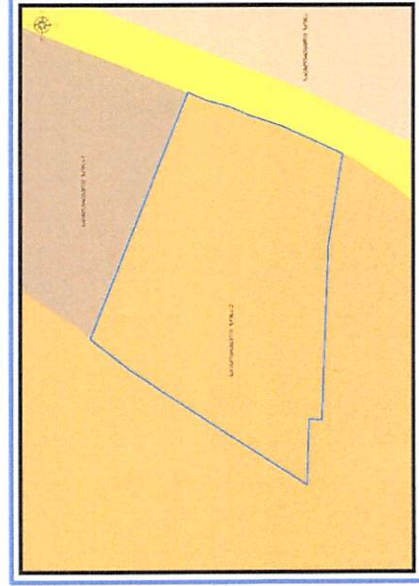
მიზნობრიობა: სამშენებლოდ განივთარება საცხოვრებელი ზონა 3-ის პარამეტრებით
<https://maps.tbilisi.gov.ge/?orgId=1&objId=512616&Irid=10880#/C=44.7767723-41.7994613@Z=17>

განცხადების ნომერი : N 01242713088-67


ფუნქციური ზონირება 2014-2018



არსებული ზონირება



მოთხოვნილი ზონირება



მოთხოვნის ტექსტი: საცხოვრებელი ზონა-2 (სზ-2)-ის ცვლილება საცხოვრებელი ზონა-3 (სზ-3), სატანსაცმლო ზონა-1 (ტზ-1)-ით; ცვლილების საერთო ფართობი: 3996 კვ.მ. 2014-2018 წლის გენერალური გეგმის ფუნქციური ზონირების რუკით ვრცელდებოდა საცხოვრებელი ზონა-6 (სზ-6)

არსებული ზონირება

საცხოვრებელი ზონა-2 (სზ-2) (3996,33,მ)



მოთხოვნილი ზონირება

საცხოვრებელი ზონა-3 (სზ-3) (3982,33,მ)



სატრანსპორტო ზონა-1 (ტზ-1) (1433,მ)



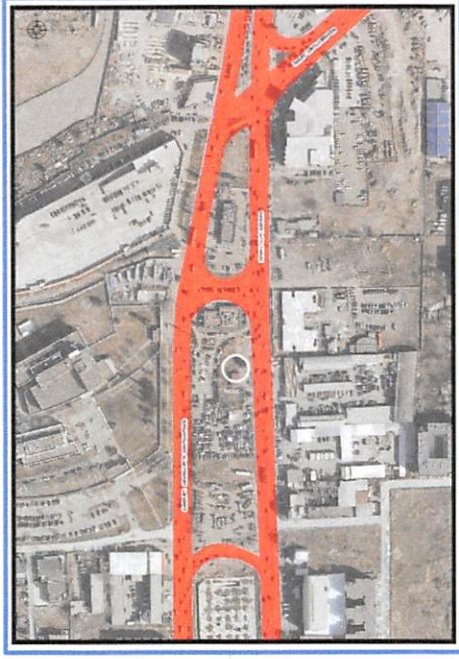
ქალაქ თბილისის მუნიციპალიტეტის მერიის გარემოს დაცვის საქალაქო სამსახურის პოზიცია: 2024 წლის 2 ოქტომბრის 012427643 წერილით, სამსახურს საპროექტო ტერიტორიაზე შიდაკვარტალური და მცირე ზომის ურბანული გამწვანებული არეალების ფენის მოხსნა მიზანშეწონილად არ მიაჩნია.

ქალაქ თბილისის მუნიციპალიტეტის საჯარო სამართლის იურიდიული პირის - ქალაქ თბილისის მუნიციპალიტეტის ტრანსპორტისა და ურბანული განვითარების სააგენტოს პოზიცია : შესაძლებლად მიაჩნია ფუნქციური ზონის ცვლილება, ფუნქციური ზონის ცვლილებით განპირობებული ფასთა შორის სხვაობის გადახდის პირობით;

ქალაქ თბილისის მუნიციპალიტეტის სსიპ ქონების მართვის სააგენტო: 2024 წლის 2 ოქტომბრის 61-01242761968 წერილით, სსიპ ქონების მართვის სააგენტო არ არის წინააღმდეგი დაინტერესებაში არსებულ, მუნიციპალიტეტის მიერ განკარგულ მიწის ნაკვეთზე (სკ 01.72.14.012.449) გავრცელებული საცხოვრებელი ზონა 2(სზ-2), შეიცვალოს საცხოვრებელი ზონა 3-ით (სზ-3) იმ შემთხვევაში, თუ დაინტერესებული მხარე დაფარავს აღნიშნული ცვლილებით განპირობებულ ფასთა შორის სხვაობას, რომელიც დადგენილი უნდა იყოს სსიპ - ლევან სამხარაულის სახელობის სასამართლო ექსპერტის ეროვნული ბიუროს მიერ. ასევე აღვნიშნავთ, რომ მუნიციპალიტეტის მიერ განკარგულ მიწის ნაკვეთზე არ ვრცელდება გამწვანებული ტერიტორიების რუკით განსაზღვრული ურბანული (შიდა კვარტალური) გამწვანების ფენა.

ფუნქციური ზონირების ცვლილების მოთხოვნა

ადგილმდებარეობა



დაინტერესებული პირი: კონსტანტინე მაჭავარიანი

დამკვეთის ინფორმაცია: კონსტანტინე მაჭავარიანი

მესაკუთრე: შპს "გრიფონი"

მისამართი: ქალაქი თბილისი, ჯორჯ ბალანჩინის ქუჩა N 13


საკადასტრო კოდი : N01.13.01.004.001

მიზნობრიობა: არსებული გაზგასამართი სადგურის რეკონსტრუქცია განახლება


<https://maps.tbilisi.gov.ge/?orgid=1&objid=511545&lrId=10880#/C=44.7761799-41.7870640@Z=17>

განცხადების ნომერი : N 01242712706-67


ფუნქციური ზონირება 2014-2018



არსებული ზონირება



მოთხოვნილი ზონირება



მოთხოვნის ტექსტი: სარეკრეაციო ზონა-1 (რზ-1)-ის ცვლილება სატრანსპორტო ზონა-2 (ტზ-2)-ით ცვლილების საერთო ფართობი: 1357 კვ.მ.

2014-2018 წლის გენერალური გეგმის ფუნქციური ზონირების რუკით ვრცელდებოდა სარეკრეაციო ზონა-2 (რზ-2), სატრანსპორტო ზონა-1 (ტზ-1)

არსებული ზონირება

სარეკრეაციო ზონა-1 (რზ-1) (1357კვ.მ)

მოთხოვნილი ზონირება

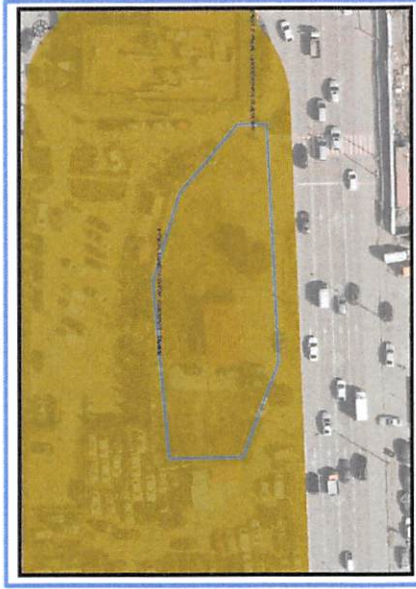
სატრანსპორტო ზონა-2 (ტზ-2) (1357კვ.მ)

ქალაქ თბილისის მუნიციპალიტეტის მერიის გარემოს დაცვის საქალაქო სამსახურის პოზიციამ: 2024 წლის 1 ოქტომბრის 01242753861 წერილით, სამსახური კომპეტენციის ფარგლებში თანახმად, საპროექტო ტერიტორიაზე განხორციელდეს მოთხოვნილი ფუნქციური ზონის ცვლილება და ასევე, მოიხსნას თბილისის გამწვანებული ტერიტორიების თემატური რუკით გათვალისწინებული სარეკრეაციო ზონა 1-ის (რზ-1) ფენა.

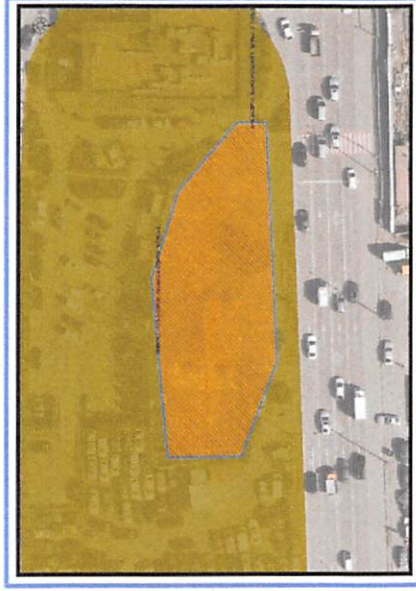
ქალაქ თბილისის მუნიციპალიტეტის საჯარო სამართლის იურიდიული პირის - ქალაქ თბილისის მუნიციპალიტეტის ტრანსპორტისა და ურბანული განვითარების სააგენტოს პოზიციამ: 2024 წლის 2 ოქტომბრის 01242761954 წერილით საგზაო მოძრაობის დაგეგმვის სამსახური, თავისი კომპეტენციის ფარგლებში ითვალისწინებს რა, აღნიშნული მიწის ნაკვეთის მოთხოვნილი ფუნქციური ზონის შესაბამისად განვითარების პერსპექტივას, სატრანსპორტო ზონა 2-ის (ტზ-2) გავრცელების წინააღმდეგი არ არის იმ პირობით, რომ საპროექტო მიწის ნაკვეთსა და მიმდებარე ტერიტორიაზე შეთანხმდება ერთიანი საგზაო მოძრაობის ორგანიზების სქემა.

გამწვანების თემატური რუკა

არსებული ზონირება



მოთხოვნილი ზონირება



ფუნქციური ზონირების ცვლილების მოთხოვნა

ადგილმდებარეობა



დაინტერესებული პირი: კახაბერი ბიწაძე

დამკვეთის ინფორმაცია: კახაბერი ბიწაძე

მისამართი: ქალაქი თბილისი, სადემულოს ქ. N 17ა


საკადასტო კოდი: N01.12.03.022.025

მიზნობრიობა: მიწის ნაკვეთის აღიარებით რეგისტრაცია (დობის ლეგალიზება)


<https://maps.tbilisi.gov.ge/?orgid=1&objid=516099&lrId=10880#/C=44.7998935-41.7747540@Z=22>

განცხადების ნომერი : N 01242613768-67

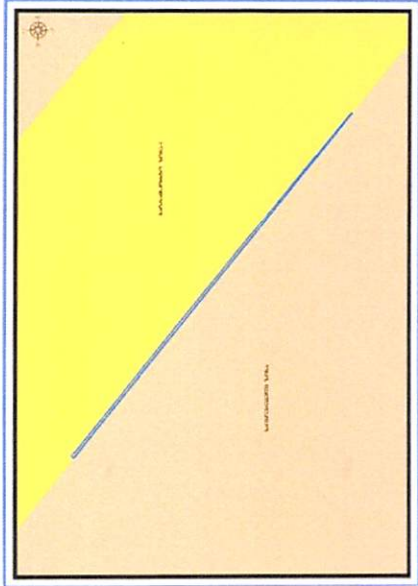
ფუნქციური ზონირება 2014-2018



არსებული ზონირება



მოთხოვნილი ზონირება



მოთხოვნის ტექსტი: სატრანსპორტო ზონა-1 (ტზ-1)-ის ცვლილება საცხოვრებელი ზონით (სზ) ცვლილების საერთო ფართობი: 2 კვ.მ. 2014-2018 წლის გენერალური გეგმის ფუნქციური ზონირების რუკით ვრცელდებოდა სატრანსპორტო ზონა-1 (ტზ-1)

არსებული ზონირება

სატრანსპორტო ზონა-1 (ტზ-1) (2,33,მ)



მოთხოვნილი ზონირება



საცხოვრებელი ზონა (სზ) (2,33,მ)

ქალაქ თბილისის მუნიციპალიტეტის მერიის გარემოს დაცვის საქალაქო სამსახურის პოზიცია: არ საჭიროებს.

ქალაქ თბილისის მუნიციპალიტეტის საჯარო სამართლის იურიდიული პირის - ქალაქ თბილისის მუნიციპალიტეტის ტრანსპორტისა და ურბანული განვითარების სააგენტოს პოზიცია: 2024 წლის 16 ოქტომბრის N01242901321 წერილის მიხედვით, საპროექტო მიწის ნაკვეთზე სატრანსპორტო ზონა 1 (ტზ-1) ვრცელდება ფაქტობრივ ღობეზე და შესაბამისად, არ გააჩნია სატრანსპორტო ფუნქცია.

ზემოთქმულიდან გამომდინარე, სამსახური აღნიშნული ფუნქციური ზონის ცვლილების, მოთხოვნის შესაბამისად, სატრანსპორტო ზონა 1-ის (ტზ-1) საცხოვრებელი ზონით ცვლილების წინააღმდეგი არ არის.

ფუნქციური ზონირების ცვლილების მოთხოვნა

ადგილმდებარეობა



დაინტერესებული პირი: შოთა ანთაძე

დამკვეთის ინფორმაცია: შოთა ანთაძე

მისამართი: ქალაქი თბილისი, სოფელი დილომი, დავით ბატონიშვილის ქუჩა N 1ა

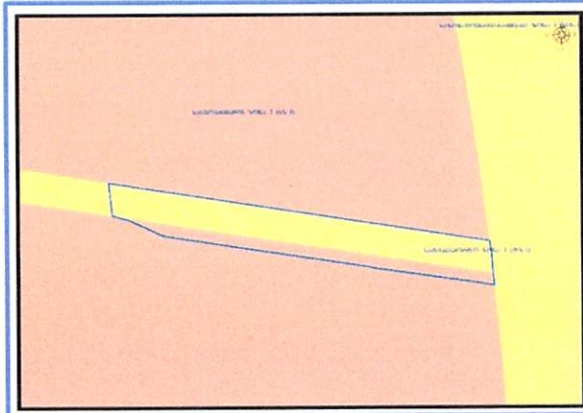
საკადასტრო კოდი : N01.72.14.042.857, 01.72.14.068.013, 01.72.14.042.783, 01.72.14.042.784, 01.72.14.042.892, 01.72.14.042.893 01.72.14.042.997 და მიმდებარედ არსებული დაურეგისტრირებელი ტერიტორია

მიზნობრიობა: ფაქტობრივ მდგომარეობასთან შესაბამისობაში მოყვანა

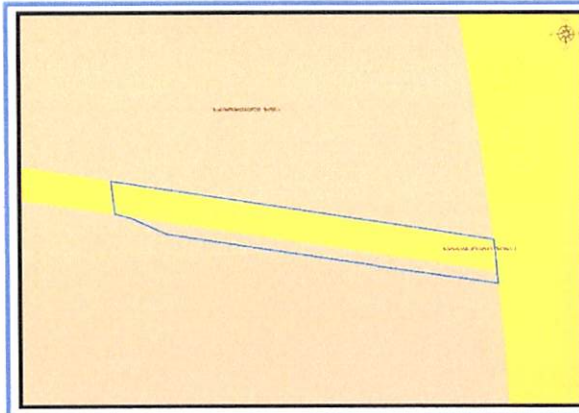
<https://maps.tbilisi.gov.ge/?orgId=1&objId=518350&lrId=10880#/C=44.7372597-41.7895772@Z=17>

განცხადების ნომერი : N 0124261540-67

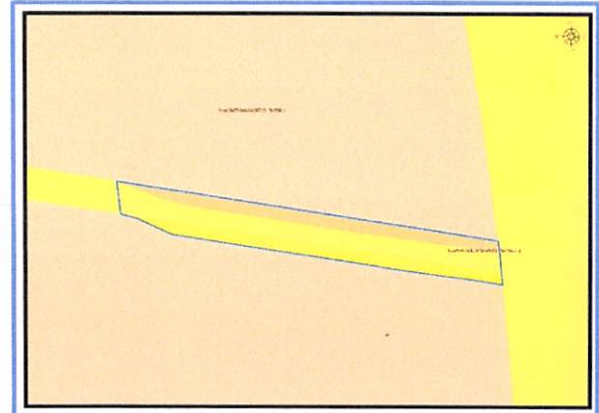
ფუნქციური ზონირება 2014-2018



არსებული ზონირება







მოთხოვნილი ზონირება



მოთხოვნის ტექსტი: საცხოვრებელი ზონა (სზ), სატრანსპორტო ზონა-1 (ტზ-1)-ის ცვლილება საცხოვრებელი ზონა (სზ), სატრანსპორტო ზონა-1-ით (ტზ-1)

ცვლილების საერთო ფართობი: 594 კვ.მ.

2014-2018 წლის გენერალური გეგმის ფუნქციური ზონირების რუკით ვრცელდებოდა საცხოვრებელი ზონა-5 (სზ-5), სატრანსპორტო ზონა-1 (ტზ-1)

არსებული ზონირება	მოთხოვნილი ზონირება
 სატრანსპორტო ზონა-1 (ტზ-1) (307 კვ.მ)	 საცხოვრებელი ზონა (სზ) (307 კვ.მ)
 საცხოვრებელი ზონა (სზ) (287 კვ.მ)	 სატრანსპორტო ზონა-1 (ტზ-1) (287 კვ.მ)

ქალაქ თბილისის მუნიციპალიტეტის მერიის გარემოს დაცვის საქალაქო სამსახურის პოზიცია: არ საქიროებს.

ქალაქ თბილისის მუნიციპალიტეტის საჯარო სამართლის იურიდიული პირის - ქალაქ თბილისის მუნიციპალიტეტის ტრანსპორტისა და ურბანული განვითარების სააგენტოს სააგენტოს პოზიცია : 2024 წლის 26 სექტემბრის წერილით სსიპ ტრანსპორტისა და ურბანული განვითარების სააგენტოს სააგენტოს საგზაო მოძრაობის დაცვების სამსახურის აღნიშნული ფუნქციური ზონის ცვლილებას მიზანშეწონილად მიიჩნევს ნაწილობრივ.

კერძოდ, დავით ბატონიშვილის ქუჩაზე არსებული სატრანსპორტო ზონა 1-ის (ტზ-1) ფენა დაკორექტირდეს პარამეტრების უცვლელად (8 მეტრი), ფაქტობრივად არსებულ გზაზე, საპროექტო ტერიტორიის სამხრეთით - რეგისტრაციებს შორის არსებული დაურეგისტრირებული ტერიტორიის ხარჯზე, N01.72.14.042.915 საკადასტრო კოდით რეგისტრირებული მიწის ნაკვეთის კიდემდე (დასავლეთით). ამასთან, სამსახური მიზანშეწონილად მიიჩნევს, რომ აღნიშნული კორექტირების შემდგომ ფუნქციური ზონა სატრანსპორტო ზონა 1 (ტზ-1) არ გავრცელდეს დამატებით რეგისტრაციებზე.

ფუნქციური ზონირების ცვლილების მოთხოვნა

ადგილმდებარეობა



დაინტერესებული პირი: იოსებ ტუკვაძე

დამკვეთის ინფორმაცია: იოსებ ტუკვაძე

მესაკუთრე: შპს ბგ ჰოლდინგი

მისამართი: ქალაქ თბილისში, გიორგი გურამიშვილის ქუჩა, N34-ში

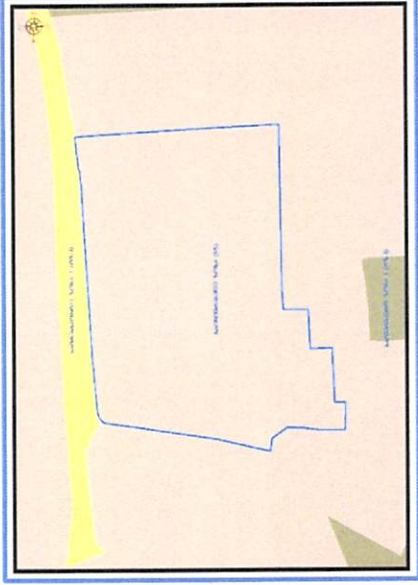
საკადასტრო კოდი : N01.18.09.002.014 და მიმდებარედ არსებული დაურეგისტრირებული ტერიტორია

მიზნობრიობა: სამშენებლოდ განვითარება

<https://maps.tbilisi.gov.ge/?orgid=1&objid=528595&lrId=10880#/C=44.8245297-41.6731612@Z=17>

განცხადების ნომერი: N01242773214-67

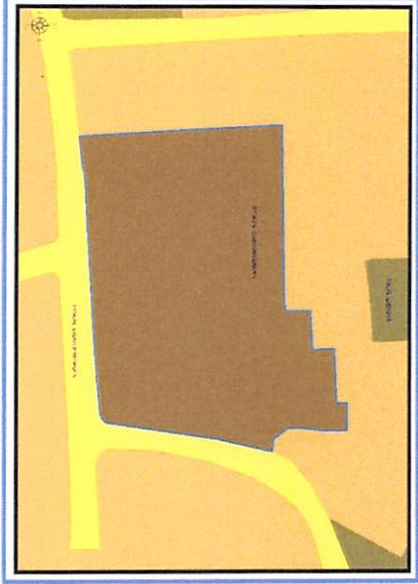
ფუნქციური ზონირება 2014-2018



არსებული ზონირება



მოთხოვნილი ზონირება



მოთხოვნის ტექსტი: საცხოვრებელი ზონა-2 (სზ-2)-ის ცვლილება საცხოვრებელი ზონა-5 (სზ-5)-ით ცვლილების საერთო ფართობი: 4230 კვ.მ. 2014-2018 წლის გენერალური გეგმის ფუნქციური ზონირების რუკით ვრცელდებოდა საცხოვრებელი ზონა (სზ)

ზონირების ბალანსი

არსებული ზონირება

საცხოვრებელი ზონა-2 (სზ-2) (4230,33,მ)



მოთხოვნილი ზონირება

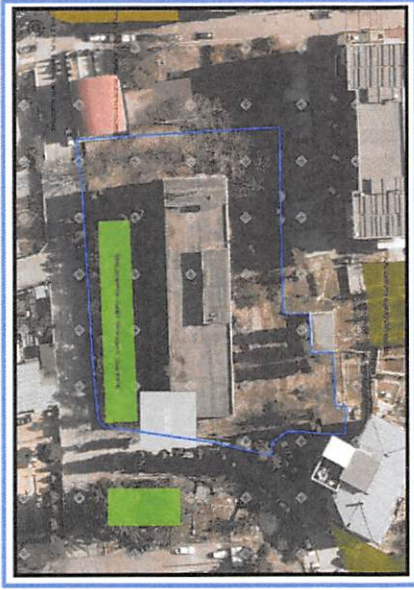
საცხოვრებელი ზონა-5 (სზ-5) (4230,33,მ)



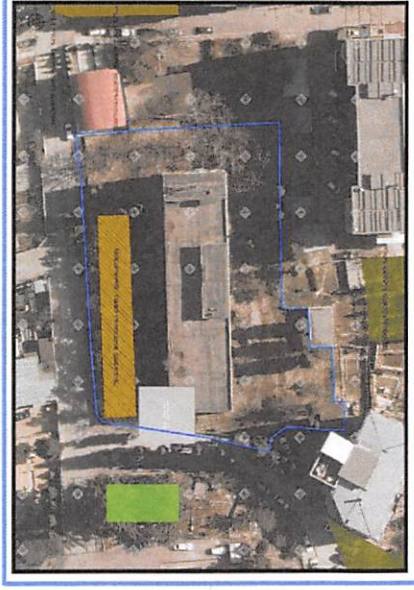
ქალაქ თბილისის მუნიციპალიტეტის მერიის გარემოს დაცვის საქალაქო სამსახურის პოზიცია: 2024 წლის 28 ოქტომბრის N01243023003 წერილით, კომპეტენციის ფარგლებში თანახმაა, საპროექტო ტერიტორიაზე განხორციელდეს თბილისის გამწვანებულ ტერიტორიების თემატური რუკით გათვალისწინებული შიდაკვარტალური და მცირე ზომის ურბანული გამწვანების მოხსნა.

ქალაქ თბილისის მუნიციპალიტეტის საჯარო სამართლის იურიდიული პირის - ქალაქ თბილისის მუნიციპალიტეტის ტრანსპორტის და ურბანული განვითარების სააგენტოს პოზიცია: შესაძლებლად მიაჩნია ფუნქციური ზონის ცვლილება.

არსებული ზონირება



მოთხოვნილი ზონირება




ფუნქციური ზონირების ცვლილების მოთხოვნა

ადგილმდებარეობა

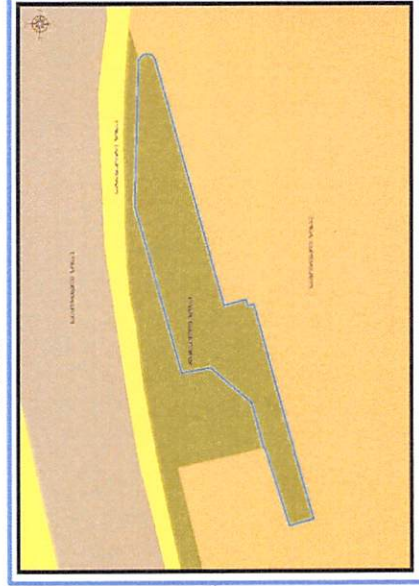


დაინტერესებული პირი: ნანა გორდიაშვილი
დამკვეთის ინფორმაცია: ნანა გორდიაშვილი
მესაკუთრე: ნანა გორდიაშვილი
მისამართი: ქალაქი თბილისი, ილია აბულაძის ქუჩა N 7
საკადასტრო კოდი : N01.14.15.001.375
მიზნობრიობა: 2014-2018 წლების გენგეგმის ზონირების დაბრუნება;
https://maps.tbilisi.gov.ge/?orgid=1&objid=501589&lrId=10880#/C=44.7410233-41.7326637@Z=17
განცხადების ნომერი : N 01242432467-67

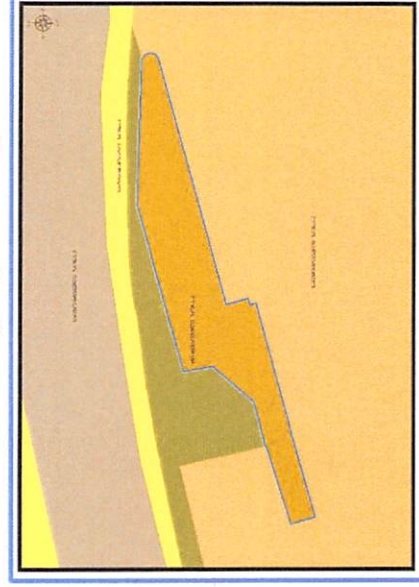
ფუნქციური ზონირება 2014-2018



არსებული ზონირება



მოთხოვნილი ზონირება



მოთხოვნის ტექსტი: სარეკრეაციო ზონა-1 (რზ-1)-ის ცვლილება საცხოვრებელი ზონა-2 (სზ-2)-ით ცვლილების საერთო ფართობი: 1127 კვ.მ.

2014-2018 წლის გენერალური გეგმის ფუნქციური ზონირების რუკით ვრცელდებოდა საცხოვრებელი ზონა-2 (სზ-2)

ზონირების ბალანსი

არსებული ზონირება

სარეკრეაციო ზონა-1 (რზ-1) (1127,33,მ)



მოთხოვნილი ზონირება

საცხოვრებელი ზონა-2 (სზ-2) (1127,33,მ)



ქალაქ თბილისის მუნიციპალიტეტის მერიის გარემოს დაცვის საქალაქო სამსახურის პოზიცია: 2024 წლის 29 ოქტომბრის 01243033861 წერილით, კომპეტენციის ფარგლებში თანახმაა, საპროექტო ტერიტორიაზე განხორციელდეს მოთხოვნილი ფუნქციური ზონის ცვლილება და ასევე, მოიხსნას თბილისის გამწვანებული ტერიტორიების თემსტური რუკით გათვალისწინებული სარეკრეაციო ზონა 1-ის (რზ-1) ფენა.

ქალაქ თბილისის მუნიციპალიტეტის საჯარო სამართლის იურიდიული პირის - ქალაქ თბილისის მუნიციპალიტეტის ტრანსპორტისა და ურბანული განვითარების სააგენტოს პოზიცია: შესაძლებლად მიაჩნია ფუნქციური ზონის ცვლილება;

არსებული ზონირება



მოთხოვნილი ზონირება




ფუნქციური ზონირების ცვლილების მოთხოვნა

საკითხი

13

ადგილმდებარეობა



დაინტერესებული პირი: სერგო გიორგაია

მესაკუთრე: ბინათმესაკუთრეთა აზნანაგობა „ალორძინება“

მისამართი: ქალაქი თბილისი, მოსკოვის გამზირი, კომპლექსი 1, კორპუსი N 4

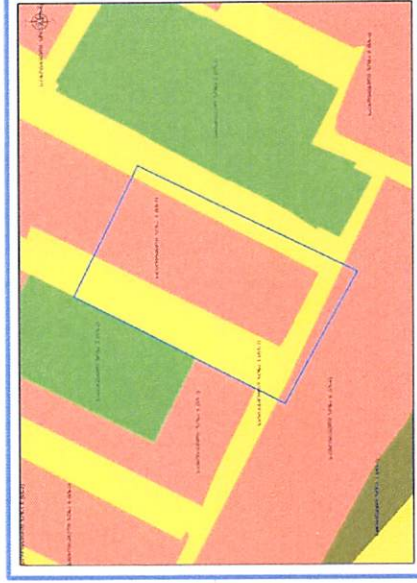
საკადასტრო კოდი : N01.19.35.005.006

მიზნობრიობა: არსებული მრავალბინიანი საცხოვრებელი სახლის დემონტაჟი და ახალი მრავალბინიანი საცხოვრებელი სახლის მშენებლობისთვის საპროექტო არეალის უკეთ განვითარება

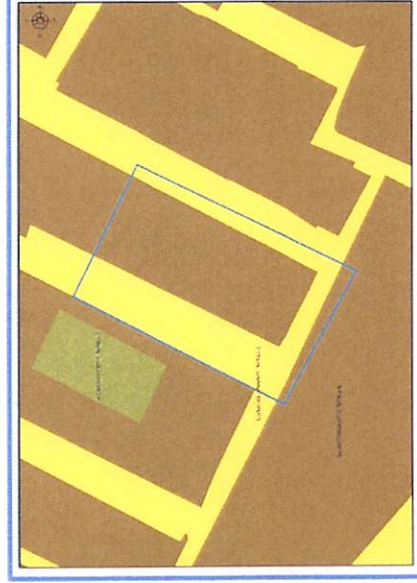
<https://maps.tbilisi.gov.ge/?orgId=1&objId=537273&Irid=10880#/C=44.8847563-41.6699715@Z=17>

განცხადების ნომერი: N 01242844299-67

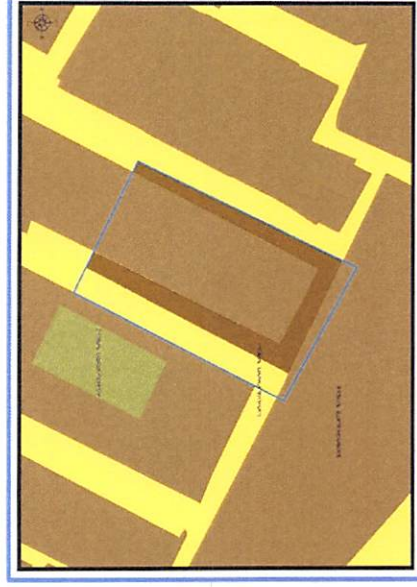
ფუნქციური ზონირება 2014-2018



არსებული ზონირება



მოთხოვნილი ზონირება



მოთხოვნის ტექსტი: სატრანსპორტო ზონა-1 (ტზ-1)-ის ცვლილება საცხოვრებელი ზონა-6 (სზ-6)-ით; ცვლილების საერთო ფართობი: 633 კვ.მ.

2014-2018 წლის გენერალური გეგმის ფუნქციური ზონირების რუკით ვრცელდებოდა სატრანსპორტო ზონა-1 (ტზ-1), საცხოვრებელი ზონა-6 (სზ-6)

არსებული ზონირება

სატრანსპორტო ზონა-1 (ტზ-1) (633.კვ.მ)



მოთხოვნილი ზონირება

საცხოვრებელი ზონა-6 (სზ-6) (633.კვ.მ)



ქალაქ თბილისის მუნიციპალიტეტის მერიის გარემოს დაცვის საქალაქო სამსახურის პოზიცია: არ საჭიროებს პოზიციის დაფიქსირებას;

ქალაქ თბილისის მუნიციპალიტეტის საჯარო სამართლის იურიდიული პირის - ქალაქ თბილისის მუნიციპალიტეტის ტრანსპორტისა და ურბანული განვითარების სააგენტოს პოზიცია: 2024 წლის 18 ნოემბრის N01242844299-67 წერილით საპროექტო ტერიტორიაზე გავრცელებული სატრანსპორტო ზონა 1 (ტზ-1) არ წარმოადგენს მნიშვნელოვან სატრანსპორტო კავშირს მიმდებარედ რეგისტრირებული მიწის ნაკვეთებისთვის. ზემოთქმულიდან გამომდინარე, სამსახური აღნიშნული სატრანსპორტო ზონა 1-ის (ტზ-1) საცხოვრებელი ზონა 6-ით (სზ-6) ცვლილების წინააღმდეგი არ არის.

ფუნქციური ზონირების ცვლილების მოთხოვნა

ადგილმდებარეობა



დაინტერესებული პირი: გიორგი პავლიაშვილი

დამკვეთის ინფორმაცია: გიორგი პავლიაშვილი

მესაკუთრე: მაკა ვეშაპიძე

მისამართი: ქალაქი თბილისი, მთაწმინდა, სოფელი კიკეთი, 300 არაგველის II ჩიხი, N 2

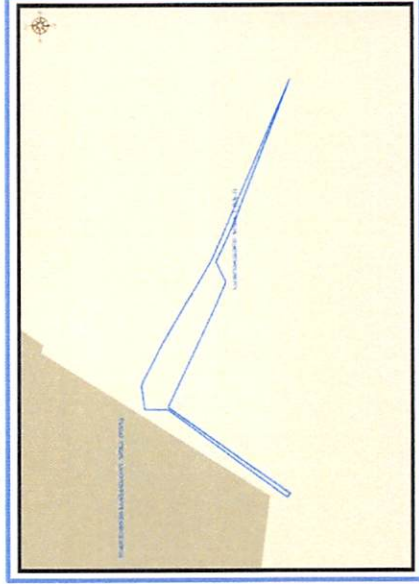
საკადასტრო კოდი : N81.01.01.610-ნაწილზე, N81.01.99.203, N81.01.14.004 და მიმდებარე ტერიტორია

მიზნობრიობა: ფაქტობრივ მდგომარეობასთან შესაბამისობაში მოყვანა;

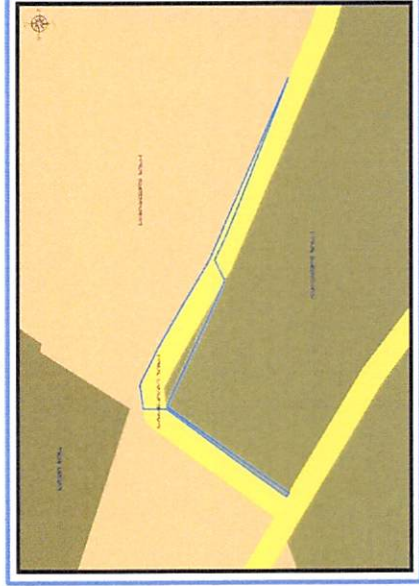
<https://maps.tbilisi.gov.ge/?orgid=1&objid=504419&rid=10880#/C=44.6531120-41.6474928@Z=17>

განცხადების ნომერი : N 012425138-67

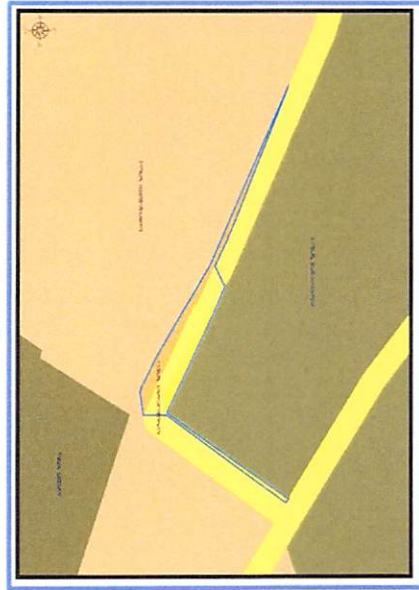
ფუნქციური ზონირება 2014-2018



არსებული ზონირება



მოთხოვნილი ზონირება





მოთხოვნის ტექსტი: სარეკრეაციო ზონა-3 (რზ-3), სატრანსპორტო ზონა-1 (ტზ-1)-ის ცვლილება საცხოვრებელი ზონა-1 (სზ-1), სატრანსპორტო ზონა-1 (სზ-1)-ით



ცვლილების საერთო ფართობი: 228 კვ.მ.

2014-2018 წლის გენერალური გეგმის ფუნქციური ზონირების რუკით ვრცელდებოდა საცხოვრებელი ზონა-1 (სზ-1)

არსებული ზონირება

-  სატრანსპორტო ზონა-1 (ტზ-1) (139 კვ.მ)
-  სარეკრეაციო ზონა-3 (რზ-3) (89 კვ.მ)

მოთხოვნილი ზონირება

-  საცხოვრებელი ზონა-1 (სზ-1) (139 კვ.მ)
-  სატრანსპორტო ზონა-1 (ტზ-1) (89 კვ.მ)

ქალაქ თბილისის მუნიციპალიტეტის მერიის გარემოს საქალაქო სამსახურის პოზიცია: არ საჭიროებს პოზიციის დაფიქსირებას;

ქალაქ თბილისის მუნიციპალიტეტის საჯარო სამართლის იურიდიული პირის - ქალაქ თბილისის მუნიციპალიტეტის ტრანსპორტისა და ურბანული განვითარების სააგენტოს პოზიცია: 2024 წლის 7 სექტემბრის N0124263723 წერილით სამსახური ფუნქციური ზონის, სატრანსპორტო ზონა 1-ის (ტზ-1) ცვლილებას მიზანშეწონილად მიიჩნევს, ფაქტობრივად არსებულ მდგომარეობის შესაბამისად, სატრანსპორტო ზონა 1-ის (ტზ-1) ფაქტობრივ გზაზე გავრცელებით.

არსებული ზონირება

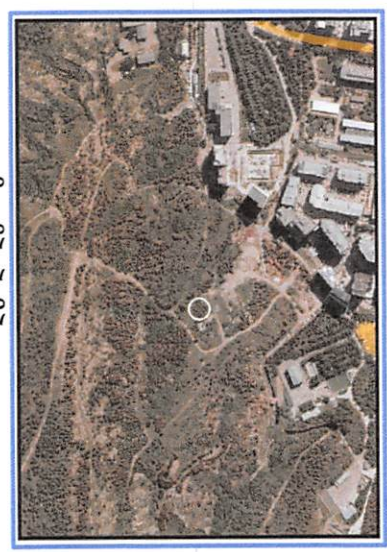


მოთხოვნილი ზონირება



ფუნქციური ზონირების ცვლილების მოთხოვნა

ადგილმდებარეობა

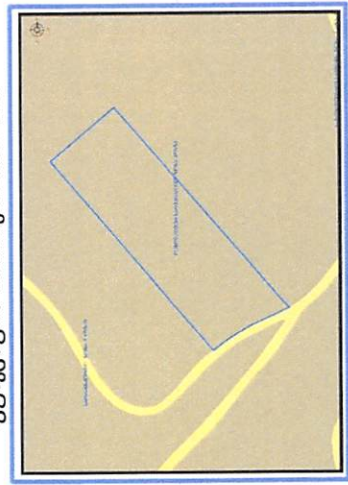


დაინტერესებული პირი: სსიპ ქონების მართვის სააგენტო
 დამკვეთის ინფორმაცია: სსიპ ქონების მართვის სააგენტო
 მესაკუთრე: სსიპ ქალაქ თბილისის მუნიციპალიტეტი
 მისამართი: ქალაქი თბილისი, ვაკის რაიონი
 საკადასტრო კოდი : N01.14.01.009.005, 01.14.01.010.001-ნაწილზე
 მიზნობრიობა: გაცვლის ფორმით პრივატიზებას.


<https://maps.tbilisi.gov.ge/?orgId=1&objId=451382&Irid=10880#/C=44.7035101-41.7242783&Z=17>

განცხადების ნომერი: N 01241353524-67


ფუნქციური ზონირება 2014-2018



არსებული ზონირება



მოთხოვნილი ზონირება



მოთხოვნის ტექსტი: სატყეო ზონის (სატყეო) გვილილება საცხოვრებელი ზონა-5 (სზ-5)-ით ცვლილების საერთო ფართობი: 3077 კვ.მ. 2014-2018 წლის გენერალური გეგმის ფუნქციური ზონირების რუკით ვრცელდება ლანდშაფტურ-სარეკრეაციო ზონ ზონა (ლსზ)

ზონირების ბალანსი

არსებული ზონირება

სატყეო ზონა (სატყეო) (3077,33:0)


მოთხოვნილი ზონირება

საცხოვრებელი ზონა-5 (სზ-5) (3077,33:0)


ქალაქ თბილისის მუნიციპალიტეტის მერიის გარემოს დაცვის საქალაქო სამსახურის პოზიცია: სამსახური, 2024 წლის 22 მაისის N01241433107 წერილით, კომპეტენციის ფარგლებში თანახმაა, რომ განხორციელდეს მოთხოვნილი ფუნქციური ზონის ცვლილება და ასევე, მოიხსნას გამწვანებული ტერიტორიების რუკით არსებული სატყეო ზონა.

ქალაქ თბილისის მუნიციპალიტეტის საჯარო სამართლის იურიდიული პირის - ქალაქ თბილისის მუნიციპალიტეტის ტრანსპორტისა და ურბანული განვითარების სააგენტოს პოზიცია: შესაძლებლად მიაჩნია ფუნქციური ზონის ცვლილება

არსებული ზონირება



მოთხოვნილი ზონირება



ფუნქციური ზონირების ცვლილების მოთხოვნა

ადგილმდებარეობა



დაინტერესებული პირი: შპს ოპერა

დამკვეთის ინფორმაცია: ნათია ხუნტუა

მესაკუთრე: ნათია ხუნტუა

მისამართი: ქალაქი თბილისი, დაბა წყნეთის სამთავრობო რეზიდენციის ტერიტორია

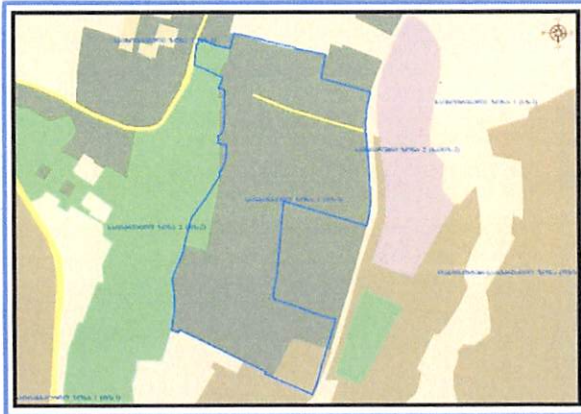
საკადასტრო კოდი : N01.20.01.109.128, 01.20.01.120.010, 01.20.01.108.079, 01.20.01.089.051, 01.20.01.089.030, 01.20.01.089.057, 01.20.01.109.026, 01.20.01.109.097, 01.20.01.109.098, 01.20.01.109.099, 01.20.01.109.100, 01.20.01.109.101, 01.20.01.109.102, 01.20.01.109.103, 01.20.01.109.104, 01.20.01.109.105, 01.20.01.109.106, 01.20.01.109.107, 01.20.01.109.108, 01.20.01.109.109, 01.20.01.109.110, 01.20.01.109.111, 01.20.01.109.112, 01.20.01.109.113, 01.20.01.109.114, 01.20.01.109.115, 01.20.01.109.116, 01.20.01.109.117, 01.20.01.109.118, 01.20.01.109.119, 01.20.01.109.120, 01.20.01.109.121, 01.20.01.109.122, 01.20.01.109.123, 01.20.01.109.124, 01.20.01.109.125, 01.20.01.109.126, 01.20.01.109.127, 01.20.01.109.129, 01.20.01.109.130, 01.20.01.109.131, 01.20.01.119.008 და მიმდებარე დაურეგისტრირებელი ტერიტორია

მიზნობრიობა: ფუნქციური ზონის ცვლილება დამტკიცებული განაშენიანების რეგულირების გეგმის შესაბამისად.

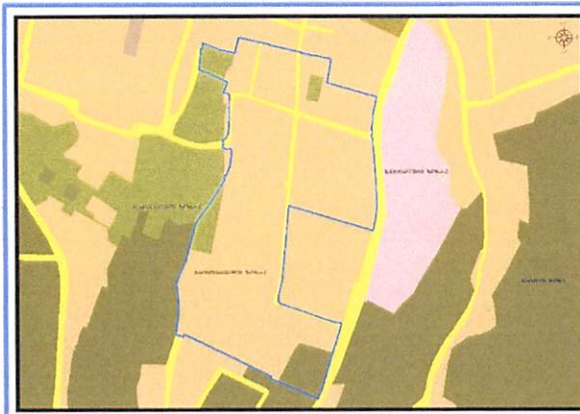
https://maps.tbilisi.gov.ge/?orgId=1&objId=512713&Irid=10880#/C=44.7012931_41.6915032@Z=17

განცხადების ნომერი : N 01242753921-67

ფუნქციური ზონირება 2014-2018



არსებული ზონირება



მოთხოვნილი ზონირება



მოთხოვნის ტექსტი: დამტკიცებული განაშენიანების რეგულირების გეგმის შესაბამისად ფუნქციური ზონის ცვლილება;

ცვლილების საერთო ფართობი: 80417 კვ.მ.

2014-2018 წლის გენერალური გეგმის ფუნქციური ზონირების რუკით ვრცელდებოდა სარეკრეაციო ზონა-3 (რზ-3), სარეკრეაციო ზონა-2 (რზ-2), სატყეო ზონა (სატყეო), საცხოვრებელი ზონა-1 (სზ-1), სატრანსპორტო ზონა-1 (ტზ-1)

ზონირების ბალანსი

არსებული ზონირება	მოთხოვნილი ზონირება
 საცხოვრებელი ზონა-1 (სზ-1) (76616 კვ.მ)	 სარეკრეაციო ზონა-2 (რზ-2) (28225 კვ.მ)
 სარეკრეაციო ზონა-2 (რზ-2) (2975 კვ.მ)	 სარეკრეაციო ზონა-3 (რზ-3) (44037 კვ.მ)
 სატყეო ზონა (სატყეო) (201 კვ.მ)	 სატყეო ზონა (სატყეო) (3973 კვ.მ)
 სატრანსპორტო ზონა-1 (ტზ-1) (625 კვ.მ)	 სატრანსპორტო ზონა-1 (ტზ-1) (4175 კვ.მ)
	 საცხოვრებელი ზონა-1 (სზ-1) (7 კვ.მ)

ქალაქ თბილისის მუნიციპალიტეტის საჯარო სამართლის იურიდიული პირის - ქალაქ თბილისის მუნიციპალიტეტის ტრანსპორტის და ურბანული განვითარების სააგენტოს პოზიცია : შესაძლებლად მიაჩნია ფუნქციური ზონის ცვლილება.

არსებული ზონირება



მოთხოვნილი ზონირება



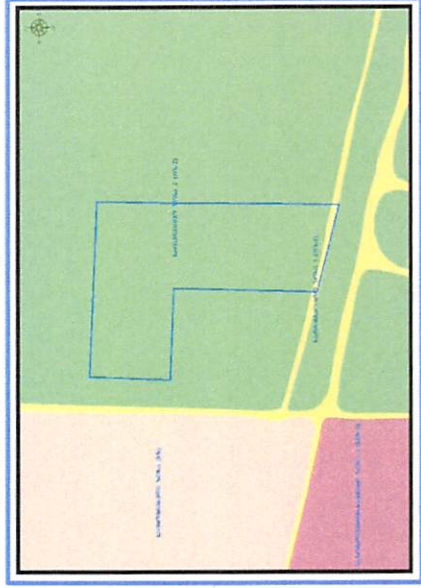
ფუნქციური ზონირების ცვლილების მოთხოვნა

ადგილმდებარეობა

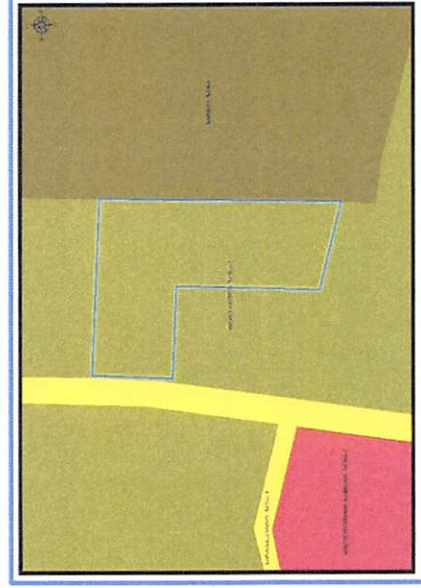


დაინტერესებული პირი: გიორგი მახარაშვილი
 დამკვეთის ინფორმაცია: თემურ ფხოველიშვილი
 მესაკუთრე: შპს "შპს ოპტი 2"
 მისამართი: ქალაქი თბილისი, ბობ ულუმის I შესახვევი N 4
 საკადასტრო კოდი : N01.72.14.009.159, 01.72.14.240.001 და მიმდებარე დაურეგისტრირებელი ტერიტორია
 მიზნობრიობა: ფუნქციური ზონის ცვლილება დამტკიცებული განაშენიანების რეგულირების გეგმის შესაბამისად;
<https://maps.tbilisi.gov.ge/?orgId=1&objId=505388&rid=10900#/C=44.7826820-41.7911066@Z=17>
 განცხადების ნომერი : N 01242143795-67 (სამსახურეობრივი ბარათი: N16-01242843954)

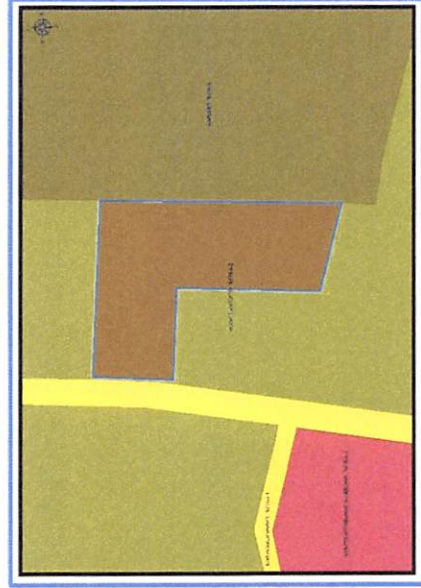
ფუნქციური ზონირება 2014-2018



არსებული ზონირება




მოთხოვნილი ზონირება



მოთხოვნის ტექსტი: დამტკიცებული განაშენიანების რეგულირების გეგმის შესაბამისად ფუნქციური ზონის ცვლილება; ცვლილების საერთო ფართობი: 11246 კვ.მ.
 2014-2018 წლის გენერალური გეგმის ფუნქციური ზონირების რუკით გრძელდებოდა სარეკრეაციო ზონა-2 (რზ-2), სატრანსპორტო ზონა-1 (ტზ-1)

ზონირების ბალანსი



ქალაქ თბილისის მუნიციპალიტეტის საჯარო სამართლის იურიდიული პირის - ქალაქ თბილისის მუნიციპალიტეტის ტრანსპორტისა და ურბანული განვითარების სააგენტოს პოზიცია : შესაძლებლად მიაჩნია ფუნქციური ზონის ცვლილება;

არსებული ზონირება



მოთხოვნილი ზონირება



ფუნქციური ზონირების ცვლილების მოთხოვნა

ადგილმდებარეობა



დაინტერესებული პირი: ალექსანდრე ჯობაგა

დამკვეთის ინფორმაცია: შაჰნაზარ ჰაჯიევ

მისამართი: ქალაქ თბილისში, დავით აღმაშენებლის ხეივანი, N234ბ-ში; ქალაქ თბილისში, ხეივანი დავით აღმაშენებელი, მე-12 კმ, (ნაკვეთი 14/541); ქალაქ თბილისში, ხეივანი დავით აღმაშენებელი, მე-12 კმ-ზე (ნაკვეთი 14/517)

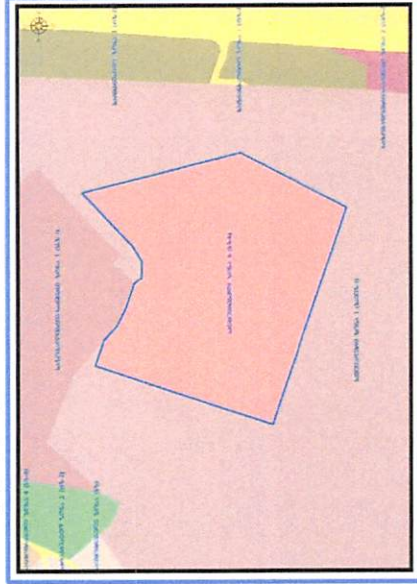
საკადასტრო კოდი : N01.72.14.014.880, 01.72.14.014.881

მიზნობრიობა: დამტკიცებული განაშენიანების რეგულირების გეგმის შესაბამისად ფუნქციური ზონის ცვლილება

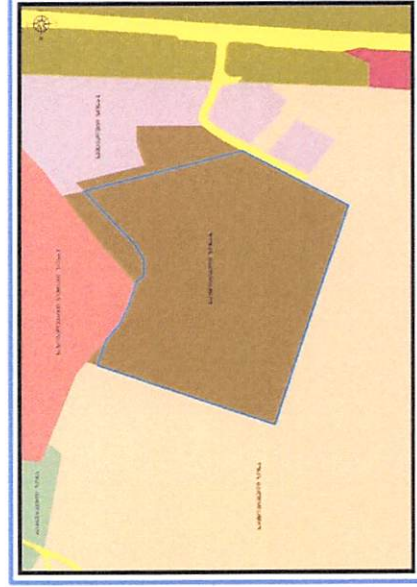
<https://maps.tbilisi.gov.ge/?orgid=1&objid=500571&irid=10900#/C=44.7673817-41.8005666@Z=17>

განცხადების ნომერი: N01242402535-67 (სამსახურებრივი ბარათი: N16-01242841465)

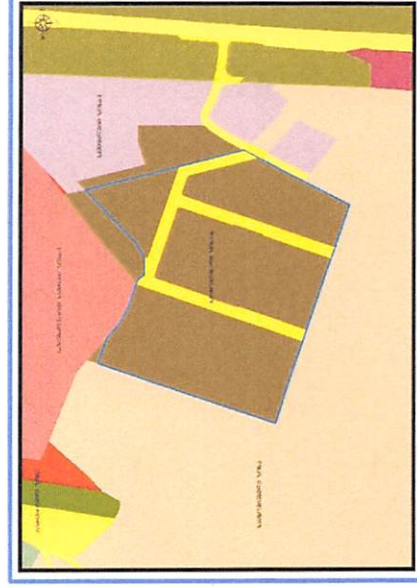
ფუნქციური ზონირება 2014-2018



არსებული ზონირება



მოთხოვნილი ზონირება



მოთხოვნის ტექსტი: დამტკიცებული განაშენიანების რეგულირების გეგმის შესაბამისად ფუნქციური ზონის ცვლილება; ცვლილების საერთო ფართობი: 6222 კვ.მ.

2014-2018 წლის გენერალური გეგმის ფუნქციური ზონირების რუკით ვრცელდებოდა საცხოვრებელი ზონა-6 (სზ-6)

ზონირების ბალანსი

არსებული ზონირება

საცხოვრებელი ზონა-6 (ს"ზ-6) (6222,33,მ)

მოთხოვნილი ზონირება

სატრანსპორტო ზონა-1 (ტ"ზ-1) (6222,33,მ)

ქალაქ თბილისის მუნიციპალიტეტის საჯარო სამართლის იურიდიული პირის - ქალაქ თბილისის მუნიციპალიტეტის ტრანსპორტის და ურბანული განვითარების სააგენტოს პოზიციის მიხედვით: შესაძლებლად მიაჩნია ფუნქციური ზონის ცვლილება.

ფუნქციური ზონირების ცვლილების მოთხოვნა

ადგილმდებარეობა



დაინტერესებული პირი: გიორგი გამყრელიძე

დამკვეთის ინფორმაცია: ვლადიმერ რობაქიძე

მისამართი: ქალაქ თბილისში, ჯავახეთის ქუჩა №36ა, №30, №34, №32, №38, №36-ის მიმდებარედ; ქალაქი თბილისი, დასახლება აეროდრომი, ქუჩა I, № 17ა, №17, №15, №7-ის მიმდებარედ; ქალაქი თბილისი, აეროდრომის დასახლება 1-ლი, ქუჩა №13; ქალაქი თბილისი, ზურაბ ჩაჩუას ქუჩა, №21, №11დ, № 23ა, №27ა-ში

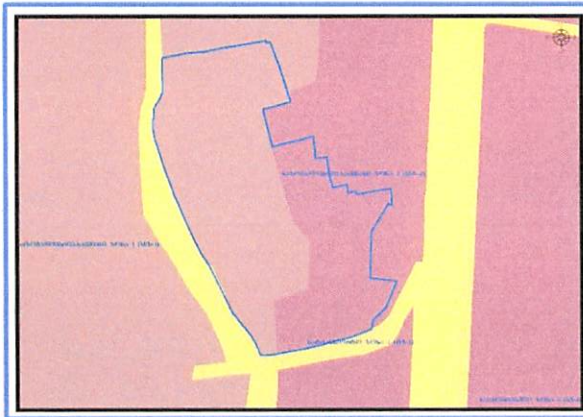
საკადასტრო კოდი:01.19.36.001.530; 01.19.36.001.123; 01.19.36.001.529; 01.19.36.001.201.19.36.001.176; 01.19.36.001.013; 01.19.36.001.177; 01.19.36.001.152; 01.19.36.001.501.19.36.001.171; 01.19.36.001.511; 01.19.36.001.510; 01.19.36.001.163; 01.19.36.001.001.19.36.001.162) და მიმდებარედ არსებულ დაურეგისტრირებულ ტერიტორიაზე

მოხსოვრობა: დამტკიცებული განაშენიანების რეგულირების გეგმის შესაბამისად ფუნქციური ზონის ცვლილება

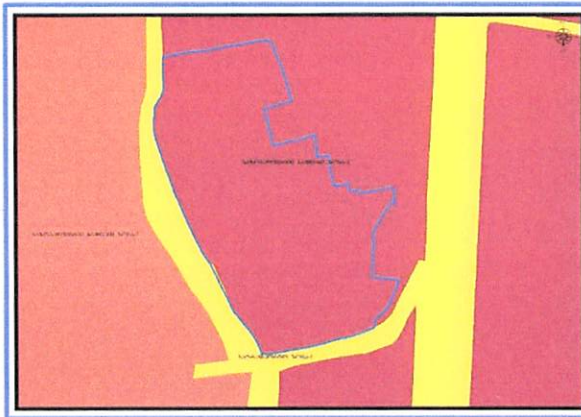
<https://maps.tbilisi.gov.ge/?orgId=1&objId=451336&Irid=10900#/C=44.8692832-41.6871794@Z=17>

განცხადების ნომერი: N01241353009-67 (სამსახურეობრივი ბარათი: 16-01242843962

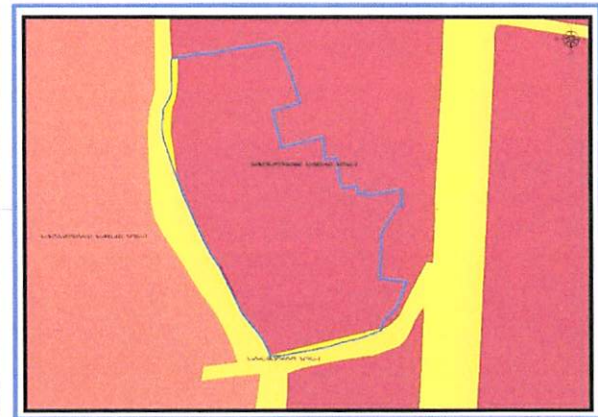
ფუნქციური ზონირება 2014-2018



არსებული ზონირება



მოთხოვნილი ზონირება







მოთხოვნის ტექსტი: დამტკიცებული განაშენიანების რეგულირების გეგმის შესაბამისად ფუნქციური ზონის ცვლილება;

ცვლილების საერთო ფართობი: 159 კვ.მ.

2014-2018 წლის გენერალური გეგმის ფუნქციური ზონირების რუკით ვრცელდებოდა საზოგადოებრივ-საქმიანი ზონა-2 (სსზ-2), საზოგადოებრივ-საქმიანი ზონა-1 (სსზ-1), სატრანსპორტო ზონა-1 (ტზ-1)

ზონირების ბალანსი

არსებული ზონირება	მოთხოვნილი ზონირება
 სატრანსპორტო ზონა-1 (ტზ-1) (12კმ)	 საზოგადოებრივ-საქმიანი ზონა-2 (სსზ-2) (12კმ)
 საზოგადოებრივ-საქმიანი ზონა-2 (სსზ-2) (147კმ)	 სატრანსპორტო ზონა-1 (ტზ-1) (147კმ)

ქალაქ თბილისის მუნიციპალიტეტის საჯარო სამართლის იურიდიული პირის - ქალაქ თბილისის მუნიციპალიტეტის ტრანსპორტის და ურბანული განვითარების სააგენტოს პოზიცია: შესაძლებლად მიაჩნია ფუნქციური ზონის ცვლილება.

გამწვანების თემატური რუკა

ადგილმდებარეობა



დაინტერესებული პირი: დავით გოგინაიშვილი

დამკვეთის ინფორმაცია: ფარჰად გაფარზადა

მესაკუთრე: შპს „დიდომი მენეჯმენტ“

მისამართი: ქალაქი თბილისი, ბოზ უოლმის ქუჩა N 36

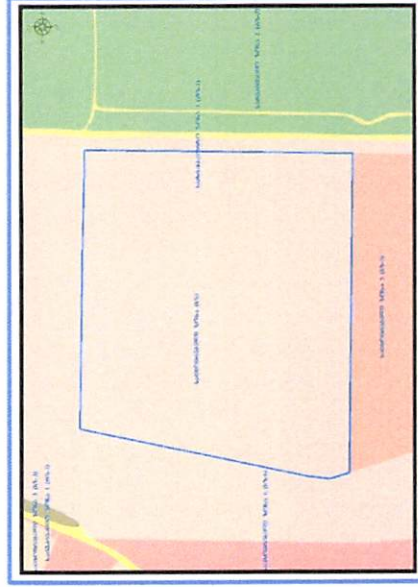
საკადასტრო კოდი : N 01.72.14.009.690, 01.72.14.009.687,
01.72.14.009.677

მიზნობრიობა: ფუნქციური ზონის ცვლილება დამტკიცებული
განაშენიანების რეგულირების გეგმის შესაბამისად;

<https://maps.tbilisi.gov.ge/?orgId=1&objId=521916&Irid=10880#/?c=44.7808572,-41.7973804@Z=18>

განცხადების ნომერი : N 01242894450-67

ფუნქციური ზონირება 2014-2018



არსებული ზონირება



მოთხოვნილი ზონირება



მოთხოვნის ტექსტი: დამტკიცებული განაშენიანების რეგულირების გეგმის შესაბამისად გამწვანებული ტერიტორიების რუკით არსებული ურბანული
გამწვანების (შიდა კვარტალური) ცვლილება.

ცვლილების საერთო ფართობი: 3215 კვ.მ.

2014-2018 წლის გენერალური გეგმის ფუნქციური ზონირების რუკით ვრცელდებოდა საცხოვრებელი ზონა (სზ)

ზონირების ბალანსი

არსებული ზონირება

ურბანული გამწვანება (შიდა კვარტლური) (3215 კვ.მ)



მოთხოვნილი ზონირება

საცხოვრებელი ზონა-5 (სზ-5) (3013 კვ.მ)

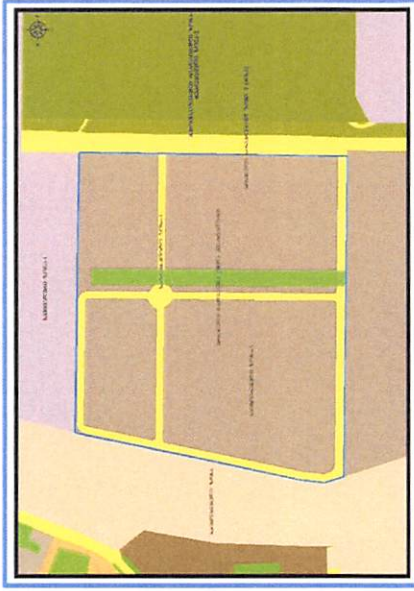


სატრანსპორტო ზონა-1 (ტზ-1) (202 კვ.მ)

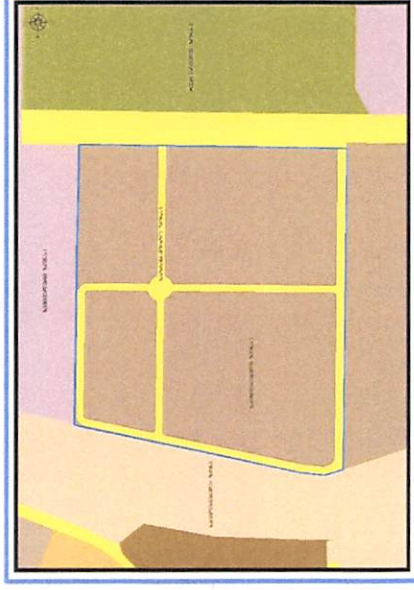


ქალაქ თბილისის მუნიციპალიტეტის საჯარო სამართლის იურიდიული პირის - ქალაქ თბილისის მუნიციპალიტეტის ტრანსპორტის და ურბანული განვითარების სააგენტოს პოზიცია : შესაძლებლად მიიჩნევა ფუნქციური ზონის ცვლილება;

არსებული ზონირება



მოთხოვნილი ზონირება



ფუნქციური ზონირების ცვლილების მოთხოვნა

ადგილმდებარეობა



დაინტერესებული პირი: ჯუმბერ ყურაშვილი

დამკვეთის ინფორმაცია: ჯუმბერ ყურაშვილი

მესაკუთრე: ჯუმბერ ყურაშვილი

მისამართი: ქალაქი თბილისი, ქუჩა ნაკადული, ჩიხი II, N 21


საკადასტრო კოდი : N01.19.33.008.045 ნაწილზე

მიზნობრიობა: ძველი გეგმების ზონირების დაბრუნება


<https://maps.tbilisi.gov.ge/?orgId=1&objId=527175&Irid=10880#/C=44.9023671-41.6611319@Z=17>

განცხადების ნომერი : N 01242951053-67

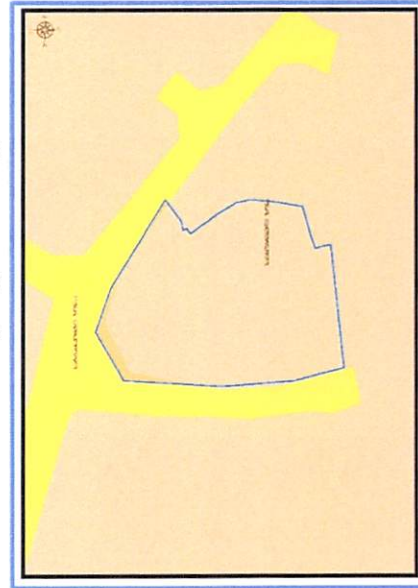
ფუნქციური ზონირება 2014-2018



არსებული ზონირება



მოთხოვნილი ზონირება



მოთხოვნის ტექსტი: სატრანსპორტო ზონა-1 (ტზ-1)-ის ცვლილება საცხოვრებელი ზონით (სზ) ცვლილების საერთო ფართობი: 24 კვ.მ. 2014-2018 წლის გენერალური გეგმის ფუნქციური ზონირების რუკით ვრცელდებოდა საცხოვრებელი ზონა-1 (სზ-1)

ზონირების ბალანსი

არსებული ზონირება

სატრანსპორტო ზონა-1 (ტზ-1) (24.33.0)



მოთხოვნილი ზონირება

საცხოვრებელი ზონა (სზ) (24.33.0)

ქალაქ თბილისის მუნიციპალიტეტის მერიის გარემოს დაცვის საქალაქო სამსახურის პოზიცია: არ საჭიროებს პოზიციის დაფიქსირებას;

ქალაქ თბილისის მუნიციპალიტეტის საჯარო სამართლის იურიდიული პირის - ქალაქ თბილისის მუნიციპალიტეტის ტრანსპორტისა და ურბანული განვითარების სააგენტოს პოზიცია : 2024 წლის 29 ოქტმბრის N01243033761 წერილით, სამსახური აღნიშნული ფუნქციური ზონის ცვლილების, მოთხოვნის შესაბამისად, სატრანსპორტო ზონა 1-ის (ტზ-1) საცხოვრებელი ზონა 1-ით (სზ-1) ცვლილების წინააღმდეგი არ არის.

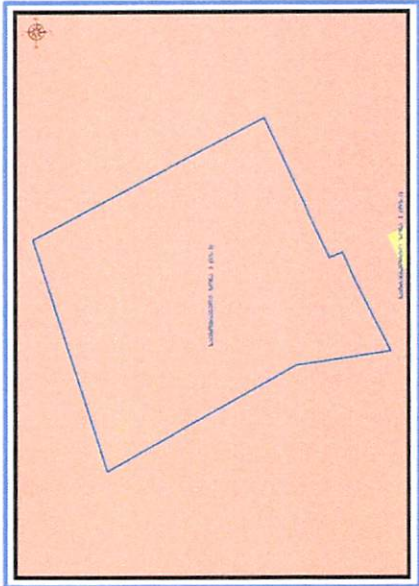
ფუნქციური ზონირების ცვლილების მოთხოვნა

ადგილმდებარეობა

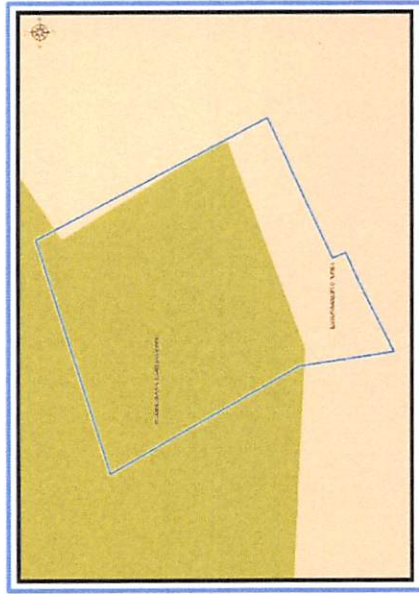


დაინტერესებული პირი: ბესიკ ნატრამე
დამკვეთის ინფორმაცია: ბესიკ ნატრამე
მესაკუთრე: ბესიკ ნატრამე
მისამართი: ქალაქი თბილისი, აგჭალის ქუჩა N 17დ
საკადასტრო კოდი : N72.12.01.187 ნაწილზე
მიზნობრიობა: ძველი გენგეგმის ზონირების დაბრუნება
https://maps.tbilisi.gov.ge/?orgId=1&objId=526425&Irid=10880#/C=44.7565302-41.8271421&Z=17
განცხადების ნომერი : N 01242603618-67


ფუნქციური ზონირება 2014-2018



არსებული ზონირება



მოთხოვნილი ზონირება



მოთხოვნის ტექსტი: ლანდშაფტურ-სარეკრეაციო ზონის (ლსზ) ცვლილება საცხოვრებელი ზონით (სზ) ცვლილების საერთო ფართობი: 669 კვ.მ. 2014-2018 წლის გენერალური გეგმის ფუნქციური ზონირების რუკით ვრცელდებოდა საცხოვრებელი ზონა-5 (სზ-5)

ზონირების ბალანსი

არსებული ზონირება

ლანდშაფტურ-სარეკრეაციო ზონა (ლსზ) (669 კვ.მ)



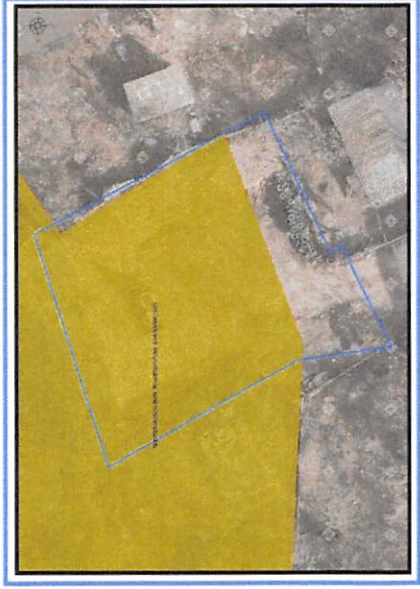
საცხოვერებელი ზონა (სზ) (669 კვ.მ)

მოთხოვნილი ზონირება

ქალაქ თბილისის მუნიციპალიტეტის მერიის გარემოს დაცვის საქალაქო სამსახურის პოზიცია: 2024 წლის 1 ოქტომბრის 01242753031 წერილით, კომპეტენციის ფარგლებში თანახმაა, საპროექტო ტერიტორიაზე განხორციელდეს ფუნქციური ზონის ცვლილება და ასევე, მოიხსნას თბილისის გამწვანებული ტერიტორიების თემბატური რუკით გათვალისწინებული ლანდშაფტურ-სარეკრეაციო ზონის ფენა.

ქალაქ თბილისის მუნიციპალიტეტის საჯარო სამართლის იურიდიული პირის - ქალაქ თბილისის მუნიციპალიტეტის ტრანსპორტისა და ურბანული განვითარების სააგენტოს პოზიცია : შესაძლებლად მიიჩნია ფუნქციური ზონის ცვლილება;

არსებული ზონირება



მოთხოვნილი ზონირება



ფუნქციური ზონირების ცვლილების მოთხოვნა

ადგილმდებარეობა



დანიშტერსებული პირი: გიორგი ინასარიძე

დამკვეთის ინფორმაცია: გიორგი ინასარიძე

მესაკუთრე: ნატალია რომშკინა; გოჩა მძელაური

მისამართი: ქალაქ თბილისში, წყნეთის გზატკეცილი I, ჩიხი N13-ში; ქალაქ თბილისში, წყნეთის ხევი N11-ში

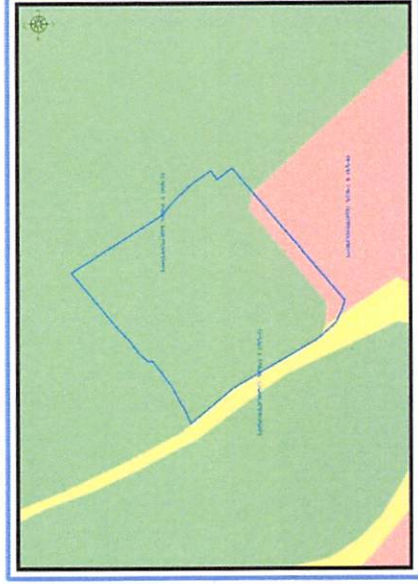
საკადასტრო კოდი : N01.14.14.002.128, 01.14.14.002.117, 01.14.14.002.164 და მიმდებარედ არსებულ დაურეგისტრირებულ ტერიტორიაზე

მიზნობრობა: სამშენებლოდ განვითარება

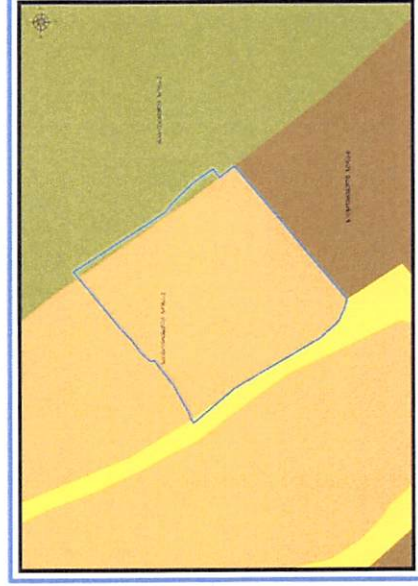
<https://maps.tbilisi.gov.ge/?orgId=1&objId=521818&Irid=10880#/C=44.7515774-41.7145147@Z=17>

განცხადების ნომერი: N01242894233-67

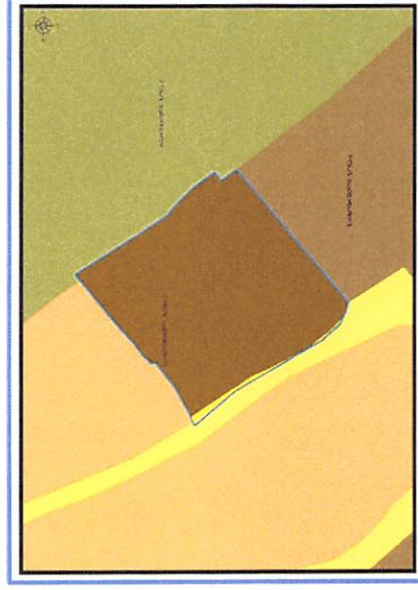
ფუნქციური ზონირება 2014-2018



არსებული ზონირება



მოთხოვნილი ზონირება



მოთხოვნის ტექსტი: სარეკრეაციო ზონა-2 (რზ-2), საცხოვრებელი ზონა-2 (სზ-2)-ის ცვლილება საცხოვრებელი ზონა-6 (სზ-6), სატრანსპორტო ზონა-1 (ტზ-1)-ით

ცვლილების საერთო ფართობი: 1509 კვ.მ.

2014-2018 წლის გენერალური გეგმის ფუნქციური ზონირების რუკით ვრცელდება სატრანსპორტო ზონა-1 (ტზ-1), საცხოვრებელი ზონა-6 (სზ-6), სარეკრეაციო ზონა-2 (რზ-2)

ზონირების ბალანსი

არსებული ზონირება	მოთხოვნილი ზონირება
 სარეგულაციო ზონა-2 (რზ-2) (51კვ.მ)	 საცხოვრებელი ზონა-6 (სზ-6) (1488კვ.მ)
 საცხოვრებელი ზონა-2 (სზ-2) (1458კვ.მ)	 სატრანსპორტო ზონა-1 (ტზ-1) (21კვ.მ)

ქალაქ თბილისის მუნიციპალიტეტის მერიის გარემოს დაცვის საქალაქო სამსახურის დადგის საქალაქო სამსახურის პოზიცია: ქალაქ თბილისის მუნიციპალიტეტის მერიის გარემოს დაცვის საქალაქო სამსახური, 2024 წლის 29 ოქტომბრის N01243033847 წერილით წერილით, კომპლექსის ფარგლებში თანახმაა, საპროექტო ტერიტორიაზე განხორციელდეს მოთხოვნილი ფუნქციური ზონის ცვლილება და ასევე, მიიხსნას თბილისის გამწვანებული ტერიტორიების რუკით გათვალისწინებული სარეგულაციო ზონა 2 (რზ-2).

ქალაქ თბილისის მუნიციპალიტეტის საჯარო სამართლის იურიდიული პირის - ქალაქ თბილისის მუნიციპალიტეტის ტრანსპორტისა და ურბანული განვითარების სააგენტოს პოზიცია: შესაძლებლად მიჩნია ფუნქციური ზონის ცვლილება.

გამწვანების თემატური რუკა

არსებული ზონირება



მოთხოვნილი ზონირება



ფუნქციური ზონირების ცვლილების მოთხოვნა

ადგილმდებარეობა



დაინტერესებული პირი: შოთა ლომიძე

დამკვეთის ინფორმაცია: შოთა ლომიძე

მესაკუთრე: შოთა ლომიძე, ბიქტორი ონიანი; გურამ რეხვიაშვილი; მიხეილ კახიძე

მისამართი: ქალაქი თბილისი, თეოფანე დავითაიას ქუჩა N 3

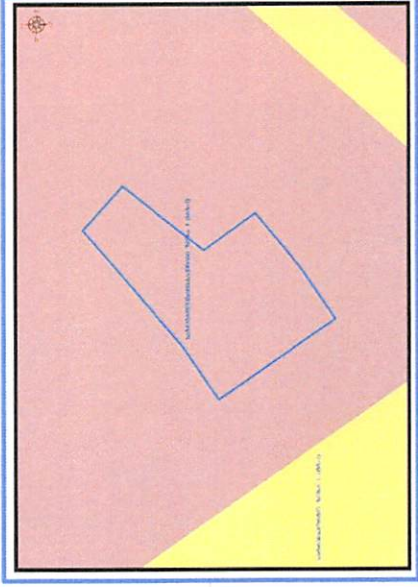
საკადასტრო კოდი : N01.17.07.031.034

მიზნობრიობა: ძველი გენ-გეგმის ზონირების დაბრუნება


<https://maps.tbilisi.gov.ge/?orgId=1&objId=521982&Irid=10880#/C=44.8529777-41.7002127@Z=17>

განცხადების ნომერი: N0124290186-67


ფუნქციური ზონირება 2014-2018



არსებული ზონირება



მოთხოვნილი ზონირება



მოთხოვნის ტექსტი: სატრანსპორტო ზონა-1 (ტზ-1)-ის ცვლილება საზოგადოებრივ-საქმიანი ზონა-1 (სზ-1)-ით ცვლილების საერთო ფართობი: 265 კვ.მ. 2014-2018 წლის გენერალური გეგმის ფუნქციური ზონირების რეკვირ ვრცელდება საზოგადოებრივ-საქმიანი ზონა-1 (სზ-1)

არსებული ზონირება

სატრანსპორტო ზონა-1 (ტზ-1) (265 კვ.მ)



მოთხოვნილი ზონირება

საზოგადოებრივ-საქმიანი ზონა-1 (სსზ-1) (265 კვ.მ)



ქალაქ თბილისის მუნიციპალიტეტის მერიის გარემოს დაცვის საქალაქო სამსახურის პოზიცია: არ საჭიროებს.

ქალაქ თბილისის მუნიციპალიტეტის საჯარო სამართლის იურიდიული პირის - ქალაქ თბილისის მუნიციპალიტეტის ტრანსპორტისა და ურბანული განვითარების სააგენტოს პოზიცია: 2024 წლის 28 ოქტომბრის N01243022950 წერილის მიხედვით, საპროექტო მიწის ნაკვეთზე სატრანსპორტო ზონა 1 (ტზ-1) ვრცელდება ფაქტობრივ შენობა-ნაგებობაზე, შესაბამისად, არ გააჩნია სატრანსპორტო ფუნქცია, ასევე, განსახილველ ტერიტორიაზე გავრცელებული სატრანსპორტო ზონა 1 (ტზ-1) არ ქმნის გზათა ერთიან ქსელს. მისი არსებული კონფიგურაცია და პარამეტრი არ არის შესაბამისი საპროექტო მონაკვეთზე ჯეოგრაფიული სატრანსპორტო ინფრასტრუქტურის მოწყობისთვის.

ფუნქციური ზონირების ცვლილების მოთხოვნა

ადგილმდებარეობა



დაინტერესებული პირი: გიორგი მერაბიშვილი

დამკვეთის ინფორმაცია: დავით ჩანტლაძე

მესაკუთრე: ნანა ტურიაშვილი

მისამართი: ქალაქი თბილისი, წვლისწყლის ქუჩა N 9

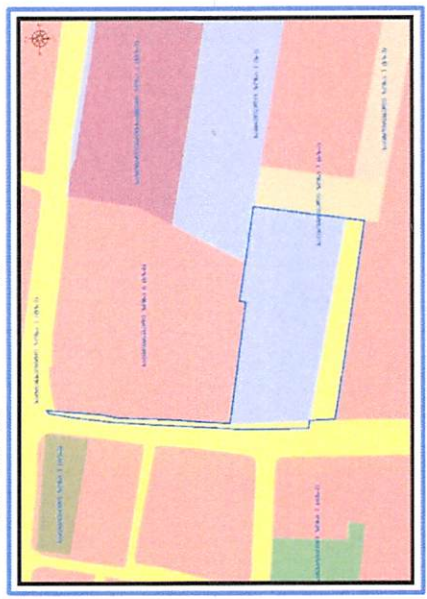
საკადასტრო კოდი : N01.19.20.021.016- ნაწილი და მიმდებარედ არსებული დაურეგისტრირებული ტერიტორია

მიზნობრიობა: სამშენებლოდ განვითარება

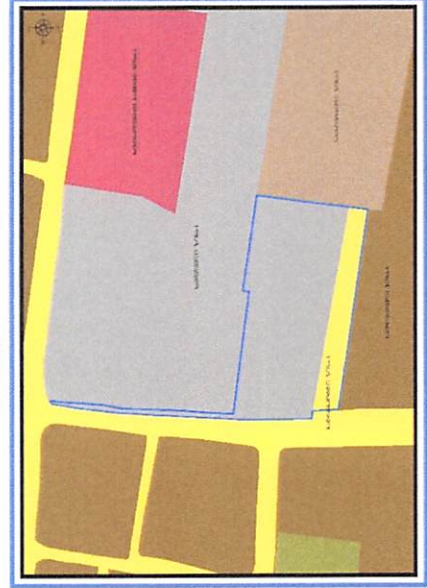
<https://maps.tbilisi.gov.ge/?orgid=528450&rid=10880#/C=44.8828475-41.6874322@Z=17>

განცხადების ნომერი: N01242973490-67

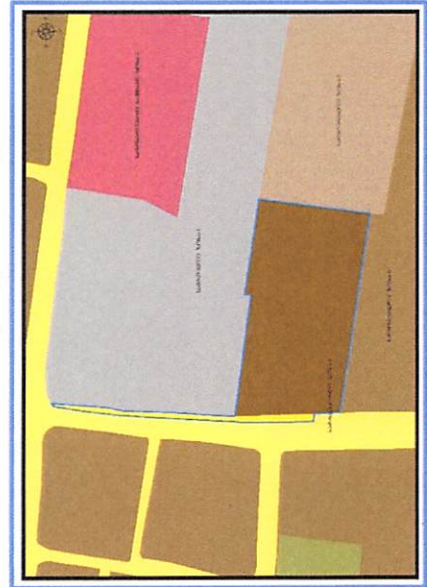
ფუნქციური ზონირება 2014-2018



არსებული ზონირება



მოთხოვნილი ზონირება





მოთხოვნის ტექსტი: სამრეწველო ზონა-1 (ს-1), სატრანსპორტო ზონა-1 (ტზ-1)-ის ცვლილება საცხოვრებელი ზონა-6 (სზ-6), სატრანსპორტო ზონა-1 (ტზ-1)-ით

ცვლილების საერთო ფართობი: 4033 კვ.მ.



2014-2018 წლის გენერალური გეგმის ფუნქციური ზონირების რუკით ვრცელდებოდა სატრანსპორტო ზონა-1 (ტზ-1), სამრეწველო ზონა-1 (ს-1)

ზონირების ბალანსი

არსებული ზონირება

-  სატრანსპორტო ზონა-1 (ტზ-1) (743,33,მ)
-  სამრეწველო ზონა-1 (ს-1) (3290,33,მ)

მოთხოვნილი ზონირება

-  საცხოვრებელი ზონა-6 (სზ-6) (3782,33,მ)
-  სატრანსპორტო ზონა-1 (ტზ-1) (251,33,მ)

ქალაქ თბილისის მუნიციპალიტეტის მერიის გარემოს დაცვის საქალაქო სამსახურის პოზიცია: არ საჭიროებს.

ქალაქ თბილისის მუნიციპალიტეტის საჯარო სამართლის იურიდიული პირის - ქალაქ თბილისის მუნიციპალიტეტის ტრანსპორტის და ურბანული განვითარების სააგენტოს პოზიცია: 2024 წლის 30 ოქტომბრის N01243042517 წერილის შესაბამისად, საპროექტო მიწის ნაკვეთზე გავრცელებული სატრანსპორტო ზონა 1 (ტზ-1) არ ქმნის გზათა ერთიან ქსელს. აგრეთვე, მისი არსებული კონფიგურაცია და პარამეტრი არ არის შესაბამისი განსახილველ მონაკვეთზე ჯეროვანი სატრანსპორტო ინფრასტრუქტურის მოწყობისთვის.