



ქალაქ თბილისის
მუნიციპალიტეტის საკრებულო



დადგენილება № 29-65

“ 25 ” აგვისტო 2023 წ.

ქ. თბილისი

„დედაქალაქის მიწათსარგებლობის გენერალური გეგმის დამტკიცების შესახებ“
ქალაქ თბილისის მუნიციპალიტეტის საკრებულოს 2019 წლის 15 მარტის №39-18
დადგენილებაში ცვლილების შეტანის თაობაზე

საქართველოს ორგანული კანონის „ადგილობრივი თვითმმართველობის კოდექსი“
61-ე მუხლის მე-2 პუნქტისა და „ნორმატიული აქტების შესახებ“ საქართველოს
ორგანული კანონის მე-20 მუხლის მე-4 პუნქტის თანახმად, ქალაქ თბილისის
მუნიციპალიტეტის საკრებულო ადგენს:

მუხლი 1

შეტანილ იქნეს ცვლილება „დედაქალაქის მიწათსარგებლობის გენერალური გეგმის
დამტკიცების შესახებ“ ქ. თბილისის მუნიციპალიტეტის საკრებულოს 2019 წლის 15
მარტის №39-18 დადგენილებაში (სსმ, ვებგვერდი: www.matsne.gov.ge, 20/03/2019,
სარეგისტრაციო კოდი: 330090020.35.101.016587) და დადგენილების:

ა) პირველი მუხლის „ა“ პუნქტით დამტკიცებული „დედაქალაქის
მიწათსარგებლობის გენერალური გეგმის გრაფიკული ნაწილი – რუკა (დანართი №1)“
ჩამოყალიბდეს თანდართული რედაქციით (თან ერთვის ცვლილების საინფორმაციო
მასალა);


ბ) პირველი მუხლის „ა“ პუნქტის „ა.თ“ ქვეპუნქტით დამტკიცებული „თბილისის
გამწვანებული ტერიტორიების რუკა (დანართი №1.8)“ ჩამოყალიბდეს თანდართული
რედაქციით;

მუხლი 2


დადგენილება ამოქმედდეს გამოქვეყნებისთანავე.

ქალაქ თბილისის მუნიციპალიტეტის
საკრებულოს თავმჯდომარე

გიორგი ტყემალაძე



**mimdinare sivrciT-gegmarebiTi da samSeneblo
ganviTarebis samuSao procesis Sedegad
gengegmaSi Sesatani cvlilebebis Sesaxeb**

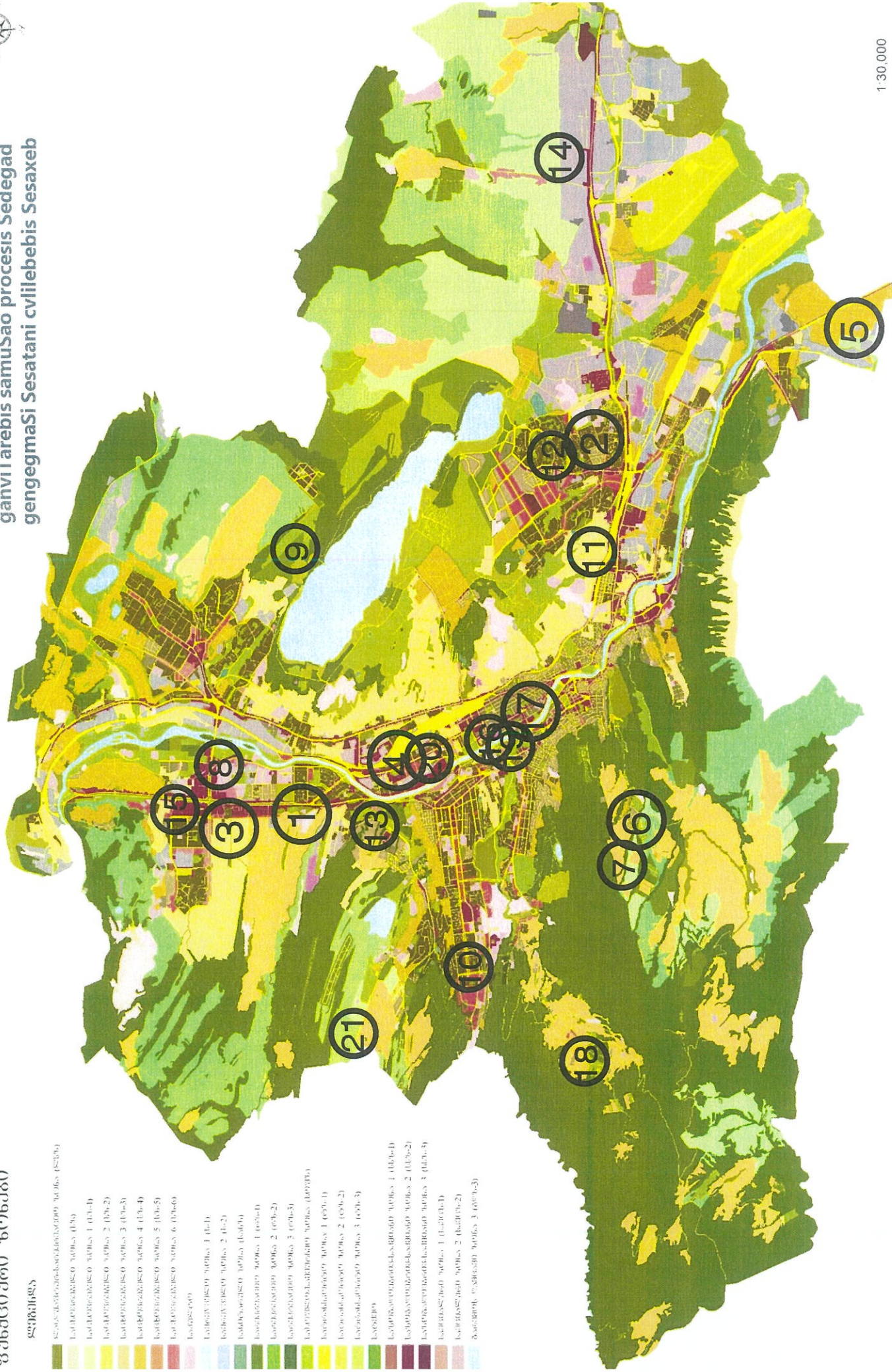


მომდინარე სივრცით-გეგმარებითი და სამსახურით
განვითარების სამუშაო პროცესის შედეგად
გენგეგმაში შესატანი ცვლილებების შესახებ

გეგმარებითი ცვლილებები


ლეგენდა

[Green]	სამსახურით-გეგმარებითი სივრცე (მშპ-ს)
[Light Green]	სამსახურით-გეგმარებითი სივრცე 1 (მშპ-1)
[Yellow-Green]	სამსახურით-გეგმარებითი სივრცე 2 (მშპ-2)
[Yellow]	სამსახურით-გეგმარებითი სივრცე 3 (მშპ-3)
[Orange]	სამსახურით-გეგმარებითი სივრცე 4 (მშპ-4)
[Red-Orange]	სამსახურით-გეგმარებითი სივრცე 5 (მშპ-5)
[Red]	სამსახურით-გეგმარებითი სივრცე 6 (მშპ-6)
[Pink]	სამსახურით
[Light Blue]	სამსახურით-გეგმარებითი სივრცე 1 (მშპ-1)
[Blue]	სამსახურით-გეგმარებითი სივრცე 2 (მშპ-2)
[Green-Blue]	სამსახურით-გეგმარებითი სივრცე 3 (მშპ-3)
[Green]	სამსახურით-გეგმარებითი სივრცე 4 (მშპ-4)
[Dark Green]	სამსახურით-გეგმარებითი სივრცე 5 (მშპ-5)
[Light Green]	სამსახურით-გეგმარებითი სივრცე 6 (მშპ-6)
[Yellow-Green]	სამსახურით-გეგმარებითი სივრცე 1 (მშპ-1)
[Yellow]	სამსახურით-გეგმარებითი სივრცე 2 (მშპ-2)
[Orange]	სამსახურით-გეგმარებითი სივრცე 3 (მშპ-3)
[Red-Orange]	სამსახურით-გეგმარებითი სივრცე 4 (მშპ-4)
[Red]	სამსახურით-გეგმარებითი სივრცე 5 (მშპ-5)
[Pink]	სამსახურით-გეგმარებითი სივრცე 6 (მშპ-6)
[Light Blue]	სამსახურით-გეგმარებითი სივრცე 1 (მშპ-1)
[Blue]	სამსახურით-გეგმარებითი სივრცე 2 (მშპ-2)
[Green-Blue]	სამსახურით-გეგმარებითი სივრცე 3 (მშპ-3)
[Green]	სამსახურით-გეგმარებითი სივრცე 4 (მშპ-4)
[Dark Green]	სამსახურით-გეგმარებითი სივრცე 5 (მშპ-5)
[Light Green]	სამსახურით-გეგმარებითი სივრცე 6 (მშპ-6)



ფუნქციური ზონირების ცვლილების მოთხოვნა

ადგილმდებარეობა



დაინტერესებული პირი: დავით დარჩიაშვილი
 დამკვეთის ინფორმაცია: დავით დარჩიაშვილი
 მესაკუთრე: დავით დარჩიაშვილი

მისამართი: ქლაქი თბილისი, სოფელი დიღომი, გიორგი ბრწყინვალის II შესახვევი N 16


საკადასტრო კოდი: N01.72.14.034.765- ნაწილზე

მიზნობრიობა: ძველი გენ-გეგმის ზონირების დაბრუნება

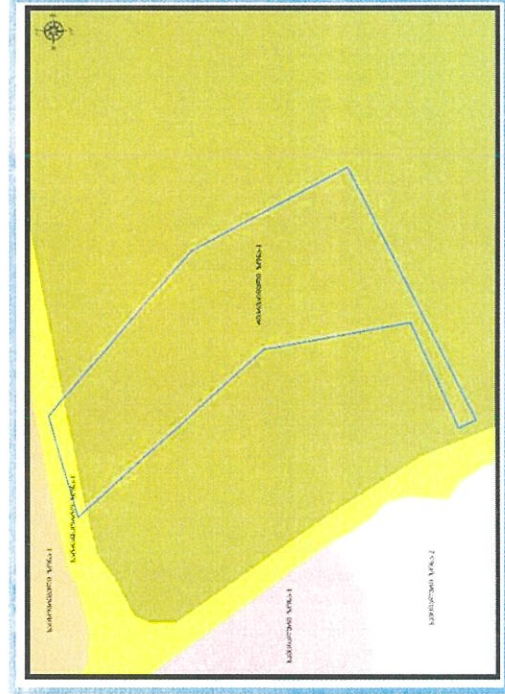
<https://maps.tbilisi.gov.ge/?orgId=1&objId=338560&irId=10880#/C=44.7653666-41.7644754@Z=17>

განცხადების ნომერი: N01231843004-67

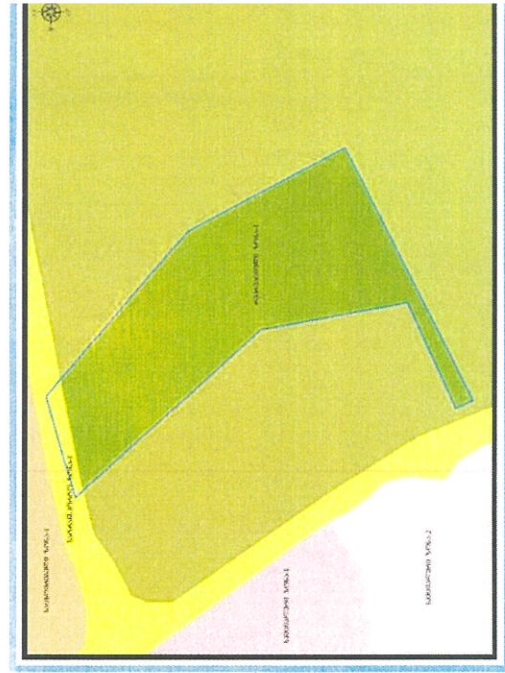
ფუნქციური ზონირება 2014-2018



არსებული ზონირება



მოთხოვნილი ზონირება



თხოვნის ტექსტი: სარეკრეაციო ზონა-1 (რზ-1)-ის ცვლილება სარეკრეაციო ზონა-2 (რზ-2)-ით ლილების საერთო ფართობი: 1942 კვ.მ.

14-2018 წლის გენერალური გეგმის ფუნქციური ზონირების რუკით ვრცელდება სარეკრეაციო ზონა-2 (რზ-2), სატრანსპორტო ზონა-1 (ტზ-1)

არსებული ზონირება

■ სარეკრეაციო ზონა-1 (რზ-1) (1942_{კვ.მ})

მოთხოვნილი ზონირება

■ სარეკრეაციო ზონა-2 (რზ-2) (1942_{კვ.მ})

ქალაქ თბილისის მუნიციპალიტეტის მერიის გარემოს დაცვის საქალაქო სამსახურის პოზიცია: 2023 წლის 18 ივლისის N01231992962 წერილის შესაბამისად სამსახური, კომპეტენციის ფარგლებში, თანახმაა, საპროექტო ტერიტორიის ნაწილზე განხორციელებს მოთხოვნილი ფუნქციური ზონის ცვლილებას და ასევე, მოიხსნას თბილისის გამწვანებული ტერიტორიების თემატური რუკით გათვალისწინებული ფენა (რზ-1).

ქალაქ თბილისის მუნიციპალიტეტის საჯარო სამართლის იურიდიული პირის - ქალაქ თბილისის მუნიციპალიტეტის ტრანსპორტისა და ურბანული განვითარება სააგენტოს პოზიცია: შესაძლებლად მიიჩნია ფუნქციური ზონის ცვლილება.

არსებული ზონირება



მოთხოვნილი ზონირება




ფუნქციური ზონირების ცვლილების მოთხოვნა

საკითხი


2

ადგილმდებარეობა




დანიტერესებული პირი: ქალაქ თბილისის მუნიციპალიტეტის საკრებულო.
 დამკვეთის ინფორმაცია: ქალაქ თბილისის მუნიციპალიტეტის საკრებულო
 მესაკუთრე: დაურეგისტრირებელი, მუნიციპალიტეტი
 მისამართი: ქალაქი თბილისი, ვარკეთილი ზემო პლატო, კორპუსი N 3-ის მიმდებარედ
 საკადასტრო კოდი : N01.19.20.006.163, N01.19.20.006.171, N01.19.20.006.136-რეგისტრაციების ნაწილზე , N01.19.20.006.051, N01.19.20.006.050 და მიმდებარედ დაურეგისტრირებელი ტერიტორია
 მიზნობრიობა: მისასვლელი გზის მოწყობა
<https://maps.tbilisi.gov.ge/#/C=44.8773781-41.6941448@Z=22>
 განცხადების ნომერი: N03-03232153


ფუნქციური ზონირება 2014-2018



არსებული ზონირება



მოთხოვნილი ზონირება



ითხოვნის ტექსტი: საცხოვრებელი ზონა-6 (სზ-6)-ის ცვლილება სატრანსპორტო ზონა-1 (ტზ-1)-ით
 ილიების საერთო ფართობი: 1066 კვ.მ.

14-2018 წლის გენერალური გეგმის ფუნქციური ზონირების რუკით ვრცელდებოდა სარეკრეაციო ზონა-1 (რზ-1), სარეკრეაციო ზონა-2 (რზ-2),

არსებული ზონირება

მოთხოვნილი ზონირება

საცხოვრებელი ზონა-6 (სზ-6) (1066.გ.მ)


სატრანსპორტო ზონა-1 (ტზ-1) (1066.გ.მ)

ქალაქ თბილისის მუნიციპალიტეტის მერიის გარემოს დაცვის საქალაქო სამსახურის პოზიცია: 2023 წლის 2 აგვისტოს N18-01232143082 წერილით თანახმად ფუნქციური ზონის ცვლილებაზე.

ქალაქ თბილისის მუნიციპალიტეტის საჯარო სამართლის იურიდიული პირის - ქალაქ თბილისის მუნიციპალიტეტის ქონების მართვის სააგენტოს პოზიცია: 20 წლის 61-0123215537 წერილით ქონების მართვის სააგენტო არ არის წინააღმდეგი დაინტერესებაში არსებულ სივრცეზე გავრცელებული საცხოვრებელი ზონა (სზ-6), შეიცვალოს სატრანსპორტო ზონა 1-ით (ტზ-1) და მოიხსნას გამწვანებული ტერიტორიების რუკით განსაზღვრული სარეკრეაციო ზონა 1 (რზ-1) (სარეკრეაციო ზონა 2-ის (რზ-2) გენა.

ქალაქ თბილისის მუნიციპალიტეტის საჯარო სამართლის იურიდიული პირის - ქალაქ თბილისის მუნიციპალიტეტის ტრანსპორტისა და ურბანული განვითარება სააგენტოს პოზიცია: შესაძლებლად მიიჩნია ფუნქციური ზონის ცვლილება


არსებული ზონირება



მოთხოვნილი ზონირება



ადგილმდებარეობა



დაინტერესებული პირი: ლაშა დევაძე

დამკვეთის ინფორმაცია: ლაშა დევაძე

მისამართი: ქალაქი თბილისი, სოფელი დიდლში, ფატმანის ქუჩა N5, „ჩალიპორებში“

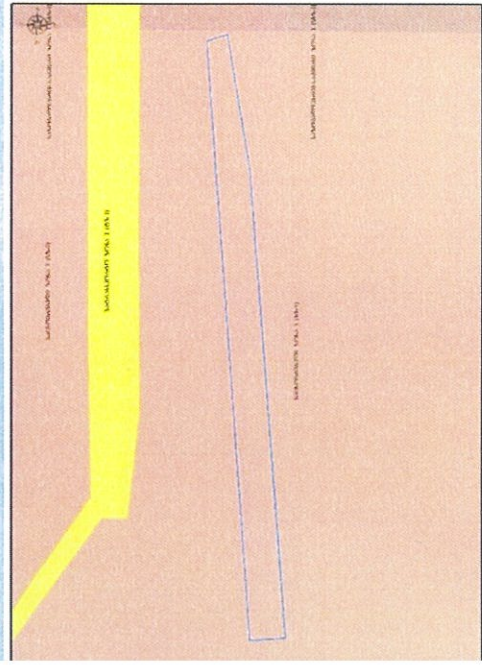
საკადასტრო კოდი : N01.72.14.035.160, N01.72.14.035.893, N01.72.14.035.894, N01.72.14.035.943, N01.72.14.035.053

მიზნობრიობა: სამშენებლოდ განვითარება

<https://maps.tbilisi.gov.ge/?orgid=1&objid=333110&lrld=10880#/C=44.763203&41.7829501@Z=17>

განცხადების ნომერი: N0123170170-67

ფუნქციური ზონირება 2014-2018



არსებული ზონირება



მოთხოვნილი ზონირება



ათხოვნის ტექსტი: გამწვანებული ტერიტორიების რუკით არსებული ურბანული გამწვანების (შიდა კვარტლური) ცვლილება. ილიების საერთო ფართობი: 709 კვ.მ. 14-2018 წლის გენერალური გეგმის ფუნქციური ზონირების რუკით ვრცელდებოდა საცხოვრებელი ზონა-5 (სზ-5)

ზონირების ბალანსი

არსებული ზონირება

 ურბანული გამწვანება (შიდა კვარტლური) (709 კვ.მ)

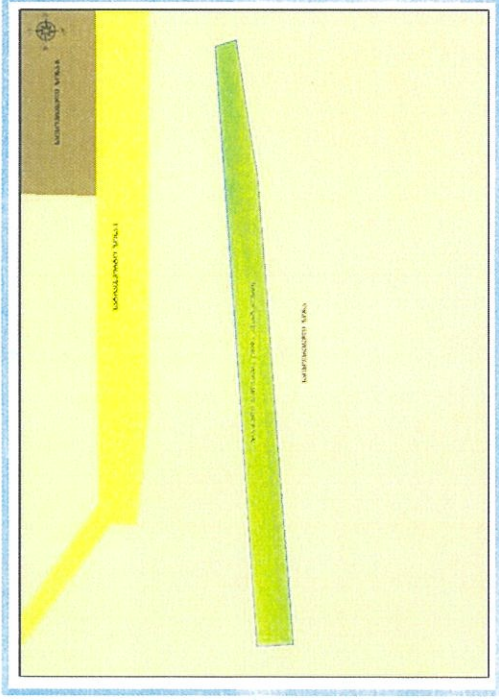
მოთხოვნილი ზონირება

 საცხოვრებელი ზონა (სზ) (709 კვ.მ)

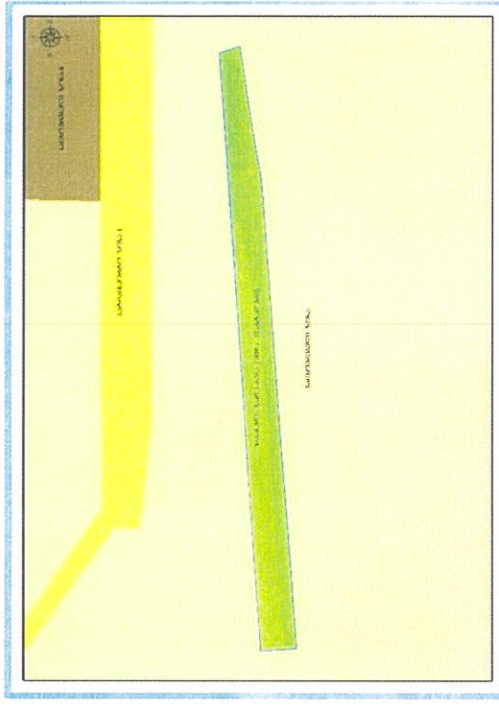
ქალაქ თბილისის მუნიციპალიტეტის მერიის გარემოს დაცვის საქალაქო სამსახურის პოზიცია: 2023 წლის 23 ივლისის N0123174492 წერილით სამსახური, კომპეტენციის ფარგლებში, თანახმაა, საპროექტო ტერიტორიაზე მოიხსნას თბილისის გამწვანებული ტერიტორიების თემატური რუკით განსაზღვრული ფენ: (შიდაკვარტალური და მცირე ზომის ურბანული გამწვანებული არეალები).

ქალაქ თბილისის მუნიციპალიტეტის საჯარო სამართლის იურიდიული პირის - ქალაქ თბილისის მუნიციპალიტეტის ტრანსპორტის და ურბანული განვითარების სააგენტოს პოზიცია: შესაძლებლად მიაჩნია ფუნქციური ზონის ცვლილება.


არსებული ზონირებისა და გამწვანების ფენა



არსებული ფუნქციური ზონა რჩება უცვლელი



ადგილმდებარეობა



დაინტერესებული პირი: კობა მოდრეკილაძე

დამკვეთის ინფორმაცია: სალომე აფციაური

მესაკუთრე: შპს "სგს", 402170217

მისამართი: ქალაქი თბილისი, ქუჩა ვანი N 4

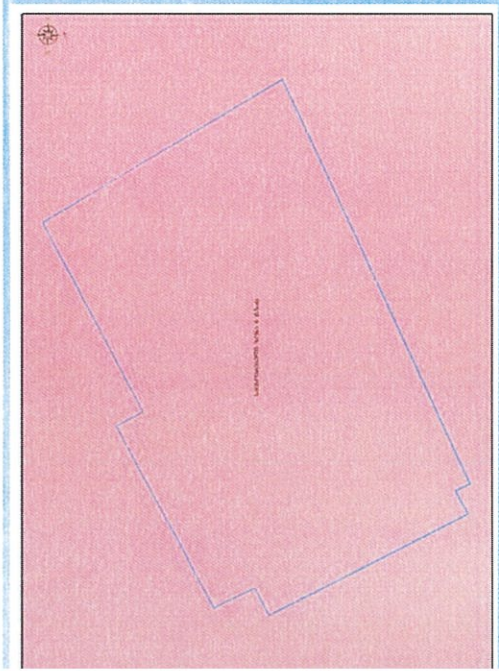
საკადასტრო კოდი : N01.13.06.006.077

მიზნობრიობა: სამშენებლოდ განვითარება


<https://maps.tbilisi.gov.ge/?orgId=1&objId=343171&Irid=10880#/C=44.7851275-41.7354394@Z=17>

განცხადების ნომერი : N 01231984-67


ფუნქციური ზონირება 2014-2018



არსებული ზონირება



მოთხოვნილი ზონირება



ათხოვნის ტექსტი: სამრეწველო ზონა-1 (ს-1)-ის ცვლილება საცხოვრებელი ზონა-6 (სზ-6)-ით
 ლილების საერთო ფართობი: 1609 კვ.მ.
 14-2018 წლის გენერალური გეგმის ფუნქციური ზონირების რუკით ვრცელდებოდა საცხოვრებელი ზონა-6 (სზ-6)

ზონირების ბალანსი

არსებული ზონირება

სამრეწველო ზონა-1 (სზ-1) (1609 კვ.მ)



მოთხოვნილი ზონირება


საცხოვრებელი ზონა-6 (სზ-6) (1609 კვ.მ)



ქალაქ თბილისის მუნიციპალიტეტის მერიის გარემოს საქალაქო სამსახურის დადგის საქალაქო სამსახურის პოზიცია: არ საკვიროებს

ქალაქ თბილისის მუნიციპალიტეტის საჯარო სამართლის იურიდიული პირის - ქალაქ თბილისის მუნიციპალიტეტის ტრანსპორტისა და ურბანულ განვითარების სააგენტოს პოზიცია: შესაძლებლად მიაჩნია ფუნქციური ზონის ცვლილება

ადგილმდებარეობა



დაინტერესებული პირი: ზურაბ გეგელიძე

დამკვეთის ინფორმაცია: აზარ ჰუსეინოვი

მისამართი: ქალაქი თბილისი, სოფელი კრწანისი

საკადასტრო კოდი : N81.04.01.330, 81.04.01.331, 81.04.01.354, 01.18.13.060.01
81.04.01.988, 81.04.01.989, 81.04.01.957, 81.04.01.956, 81.04.01.810, 81.04.01.75

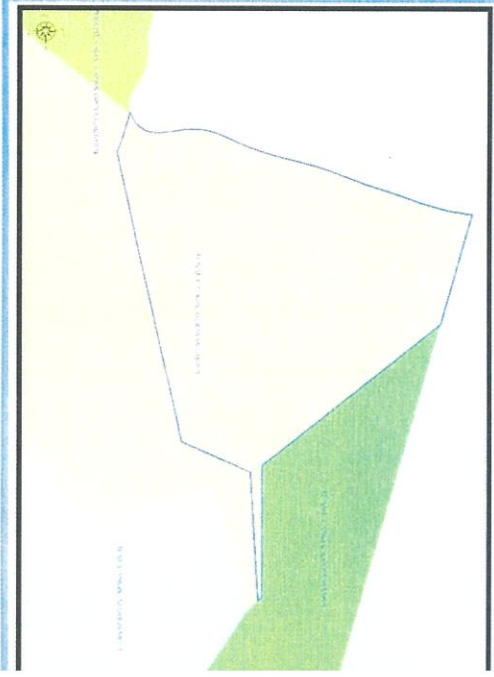
და მიმდებარედ არსებული დაურეგისტრირებელი ტერიტორია

მიზნობრიობა: ძველი გენ-გეგმის ზონირების დაბრუნება

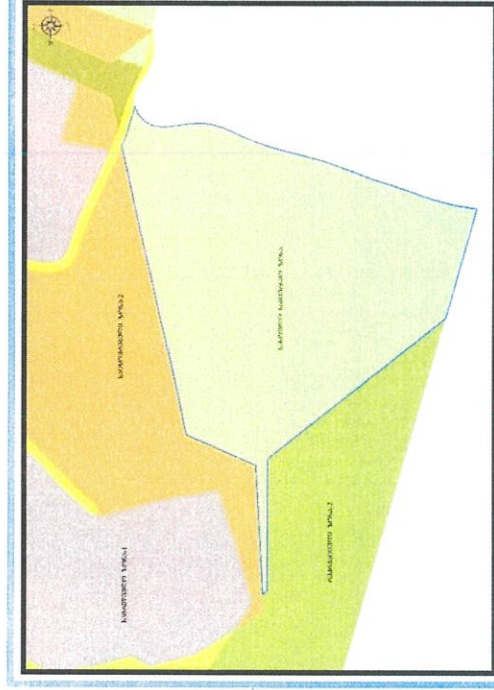
<https://maps.tbilisi.gov.ge/?orgid=1&objid=34377&lid=10880#/C=44.9056538-41.6226066@Z=17>

განცხადების ნომერი: N01231982277-67

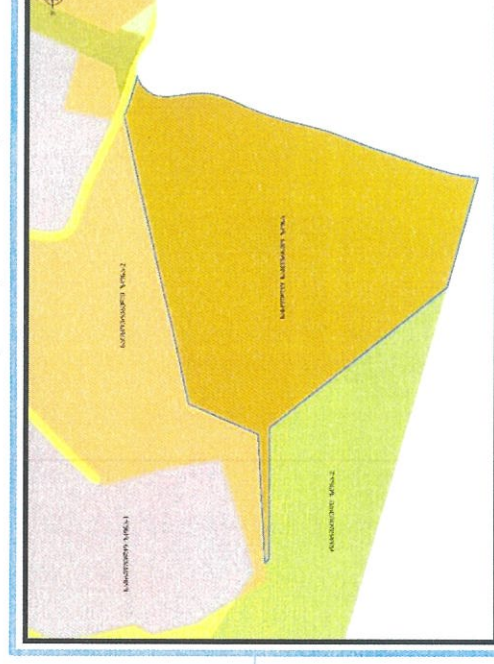
ფუნქციური ზონირება 2014-2018



არსებული ზონირება



მოთხოვნილი ზონირება



ითხოვნის ტექსტი: სასოფლო-სამეურნეო ზონის (სოფზ) ცვლილება საცხოვრებელი ზონა-2 (სზ-2)-ით;

კლილების საერთო ფართობი: 32377 კვ.მ.

14-2018 წლის გენერალური გეგმის ფუნქციური ზონირების რუკით ვრცელდებოდა საცხოვრებელი ზონა-1 (სზ-1)

ზონირების ბალანსი

არსებული ზონირება

სასოფლო-სამეურნეო ზონა (სოფზ) (32377 კვ.მ)


მოთხოვნილი ზონირება

საცხოვრებელი ზონა-2 (სზ-2) (32377 კვ.მ)

ქალაქ თბილისის მუნიციპალიტეტის მერიის გარემოს დაცვის საქალაქო სამსახურის პოზიცია: არ საქტიროებს

ქალაქ თბილისის მუნიციპალიტეტის საჯარო სამართლის იურიდიული პირის - ქალაქ თბილისის მუნიციპალიტეტის ტრანსპორტისა და ურბანული განვითარების სააგენტოს პოზიცია : შესაძლებლად მიაჩნია ფუნქციური ზონის ცვლილება

ადგილმდებარეობა



დაინტერესებული პირი: ნიკოლოზ გეგუჩაძე

დამგვეთის ინფორმაცია: ნიკოლოზ გეგუჩაძე

მესაგუთრე: ნიკოლოზ გეგუჩაძე

მისამართი: ქალაქი თბილისი, ოქროყანა, აკაკი ხორავას ქუჩა N 2


საკადასტრო კოდი : N01.15.07.017.009

მიზნობრიობა: ძველი გენ-გეგმის ზონირების დაბრუნება

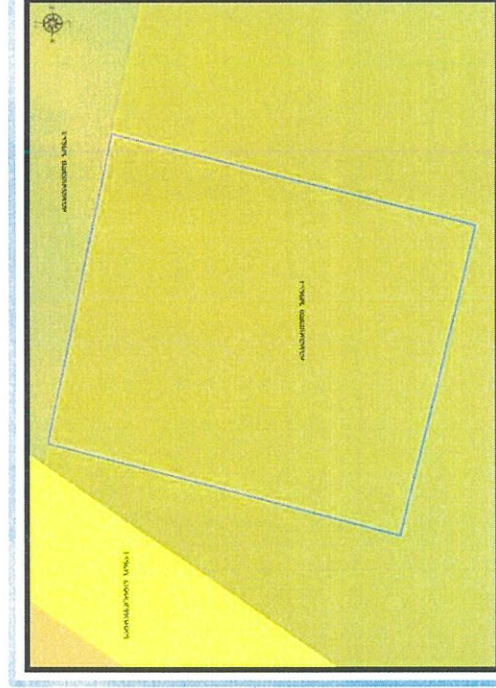
<https://maps.tbilisi.gov.ge/?orgid=1&objid=347724&lrId=10880#/C=44.7689157-41.6830141@Z=21>

განცხადების ნომერი : N01232062943-67

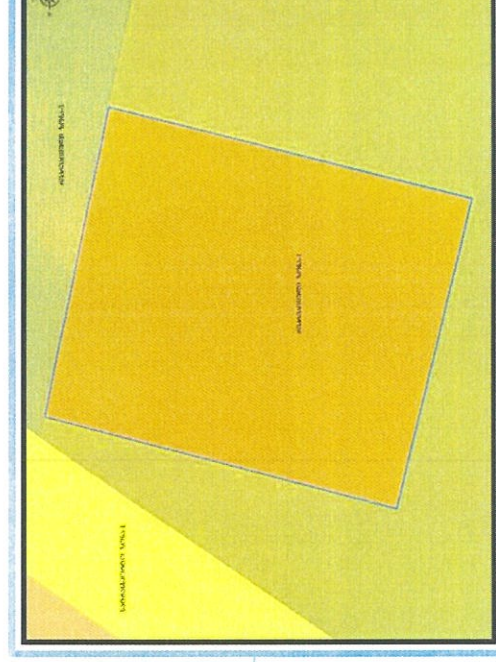
ფუნქციური ზონირება 2014-2018



არსებული ზონირება



მოთხოვნილი ზონირება



ათხოვნის ტექსტი: სარეკრეაციო ზონა-1 (რზ-1)-ის ცვლილება საცხოვრებელი ზონა-2 (სზ-2)-ით
 კლიტების საერთო ფართობი: 293 კვ.მ.
 14-2018 წლის გენერალური გეგმის ფუნქციური ზონირების რუკით ვრცელდებოდა საცხოვრებელი ზონა-2 (სზ-2)

ზონირების ბალანსი


ზონირებული ზონირება	მოთხოვნილი ზონირება
---------------------	---------------------

<p>■ სარეკრეაციო ზონა-1 (რზ-1) (293 კვ.მ)</p>	<p>■ საცხოვრებელი ზონა-2 (სზ-2) (293 კვ.მ)</p>
---	--


ქალაქ თბილისის მუნიციპალიტეტის მერიის გარემოს დაცვის საქალაქო სამსახურის პოზიცია: 2023 წლის 26 ივლისის N01232072835 წერილის მიხედვით სამსახური კომპეტენციის ფარგლებში თანახმაა, საპროექტო ტერიტორიაზე განხორციელდეს მოთხოვნილი ფუნქციური ზონის ცვლილება და ასევე, მოიხსნას თბილისის გამწვანებული ტერიტორიების თემატური რუკით გათვალისწინებული რზ-1-ის ფენა.

ქალაქ თბილისის მუნიციპალიტეტის საჯარო სამართლის იურიდიული პირის - ქალაქ თბილისის მუნიციპალიტეტის ტრანსპორტისა და ურბანულ განვითარების სააგენტოს პოზიცია: შესაძლებლად მიაჩნია ფუნქციური ზონის ცვლილება

არსებული ზონირება



მოთხოვნილი ზონირება



ფუნქციური ზონირების ცვლილების მოთხოვნა

ადგილმდებარეობა



დაინტერესებული პირი: მარიამ ეფრემიძე

დამკვეთის ინფორმაცია: მარიამ ეფრემიძე

მესაკუთრე: მარიამ ეფრემიძე


მისამართი: ქალაქი თბილისი, ტაბახმელა, სოფელი წავკისი

საკადასტრო კოდი: N81.02.02.855- ნაწილზე და N81.02.02.856, N81.02.32.041, N01.81.10.291.0 რეგისტრაციების ნაწილზე ასევე, მიმდებარედ არსებულ დაურეგისტრირებელ ტერიტორიაზე

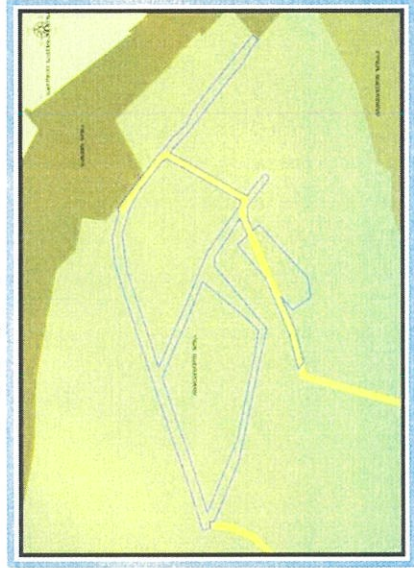
<https://maps.tbilisi.gov.ge/?orgid=1&objid=337&id=10830#/C=44.7368479/41.6784069@Z=17>

განცხადების ნომერი: N01231802894-67

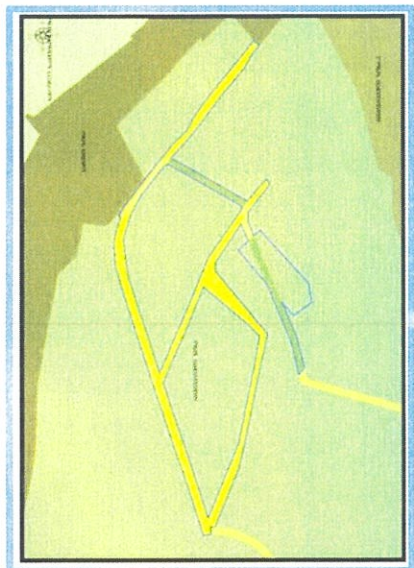
ფუნქციური ზონირება 2014-2018



არსებული ზონირება



მოთხოვნილი ზონირება



მოთხოვნის ტექსტი: სარეკრეაციო ზონა (რზ), სატრანსპორტო ზონა (რზ), სატრანსპორტო ზონა-1 (ტზ-1)-ით; ცვლილების საერთო ფართობი: 7700 კვ.მ. 2014-2018 წლის გენერალური გეგმის ფუნქციური ზონირების რუკით ვრცელდებოდა სასოფლო-სამეურნეო ზონა (სოფზ)

ფუნქციური ზონირების ცვლილების მოთხოვნა

ადგილმდებარეობა



დაინტერესებული პირი: მარიამ ეფრემიძე

დამკვეთის ინფორმაცია: მარიამ ეფრემიძე

მესაკუთრე: მარიამ ეფრემიძე

მისამართი: ქალაქი თბილისი, ტაბახმელა, სოფელი წაგვისი

საკადასტრო კოდი: N81.02.02.855- ნაწილზე და N81.02.02.856, N81.02.32.041, N01.81.10.291.011 რეგისტრაციების ნაწილზე ასევე, მიმდებარედ არსებულ დაურეგისტრირებელი ტერიტორიაზე

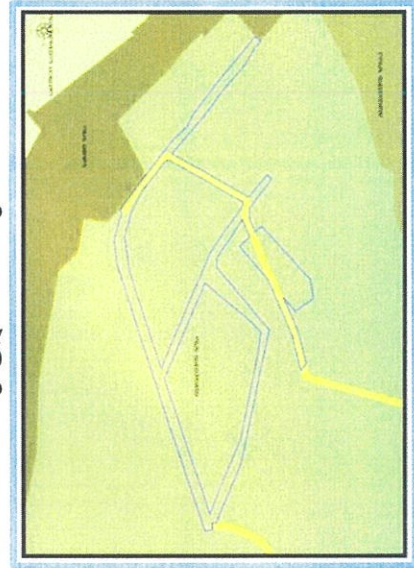
https://maps.khisi.gov.ge/?orgid=18&city=3754&id=10880#C=44_7368479_41_6784069@Z=17

განცხადების ნომერი: N01231802894-67

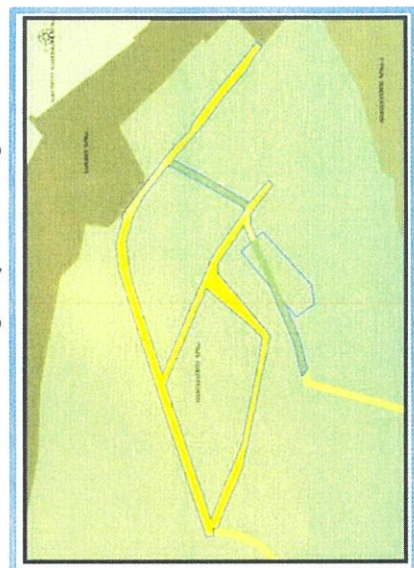
ფუნქციური ზონირება 2014-2018



არსებული ზონირება



მოთხოვნილი ზონირება




მოთხოვნის ტექსტი: სარეკრეაციო ზონა (რზ), სატრანსპორტო ზონა-1 (ტზ-1)-ის ცვლილების საერთო ფართობი: 7700 კვ.მ. 2014-2018 წლის გენერალური გეგმის ფუნქციური ზონირების რუკით ვრცელდებოდა სასოფლო-სამეურნეო ზონა (სოფზ)

არსებული ზონირება		მოთხოვნილი ზონირება
 სატრანსპორტო ზონა-1 (ტზ-1) (1216,33,მ)		 სარეკრეაციო ზონა (რზ) (1216,33,მ)
 სარეკრეაციო ზონა (რზ) (6484,33,მ)		 სატრანსპორტო ზონა-1 (ტზ-1) (6484,33,მ)

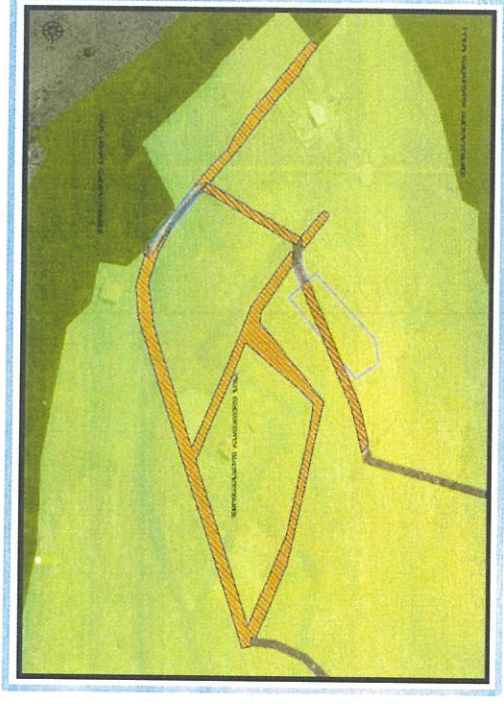
ქალაქ თბილისის მუნიციპალიტეტის მერიის გარემოს დაცვის საქალაქო სამსახურის პოზიცია: 2023 წლის 8 აგვისტოს N18-01232202869 წერილით, კომპეტენციის ფარგლებში თანახმაა, საპროექტო ტერიტორიაზე, განხორციელდეს მოთხოვნილი ფუნქციური ზონის ცვლილება და ასევე, მოიხსნას თბილისის გამწვანებული ტერიტორიების რუკით გათვალისწინებული სარეკრეაციო ზონა (რზ).

ქალაქ თბილისის მუნიციპალიტეტის საჯარო სამართლის იურიდიული პირის - ქალაქ თბილისის მუნიციპალიტეტის ტრანსპორტის და ურბანული განვითარების სააგენტოს საგნობრივი პოზიცია: 2023 წლის 3 აგვისტოს N012322151440 წერილის შესაბამისად, თბილისის მერიის ერთიანი რუკის მონაცემების თანახმად, საპროექტო მიწის ნაკვეთზე სატრანსპორტო ზონა 1 (ტზ-1) ვრცელდება მონაკვეთზე, რომელსაც ფაქტობრივად არ გააჩნია სატრანსპორტო ფუნქცია. ამასთან, მიმდებარე ტერიტორიაზე შესაძლებელია ალტერნატიული სავაჭრო კვანძების მოწყობა, ერთიანი გზათა ქსელის ჩამოყალიბება. ამასთან, სააგენტოს 2023 წლის 3 აგვისტოს N16-012322151473 წერილის მიხედვით, წინამდებარე ცვლილებით ხდება განსახილველ ტერიტორიაზე სატრანსპორტო ქვეზონის ერთიანი კონფიგურაციის, ერთიანი გზათა ქსელის ჩამოყალიბება.

არსებული ზონირება



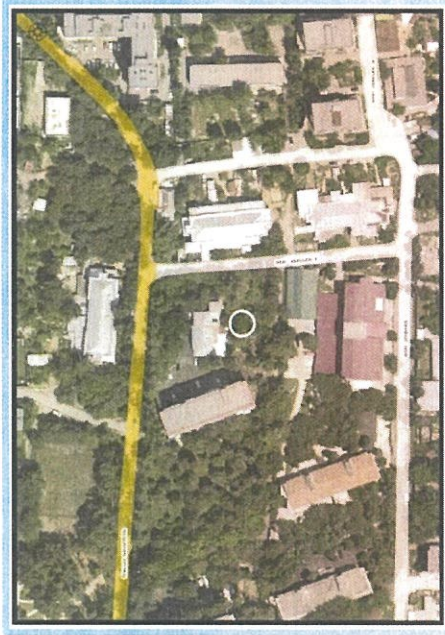
მოთხოვნილი ზონირება



გამწვანების თემატური რუკა

საკითხი 8

ადგილმდებარეობა



დაინტერესებული პირი: ასმათ გოგატაშვილი

დამკვეთის ინფორმაცია: გიორგი მორჩაძე

მესაკუთრე: ბინათმესაკუთრეთა აშხანაგობა

მისამართი: ქალაქი თბილისი, გრიგოლ ფერაპის ქუჩა N 5, კორპუსი N 2


საკადასტრო კოდი : N01.72.14.013.431 (კორექტირება)

მიზნობრიობა: მრავალბინიანი საცხოვრებელი სახლის მშენებლობა

<https://maps.tbilisi.gov.ge/?orgid=1&objid=341422&lorid=16880#/?c=44.7749580-41.7979834@z=17>

განცხადების ნომერი: N01231921946-67

ფუნქციური ზონირება 2014-2018



არსებული ზონირება



მითითებული უსაითეობა



მოთხოვნის ტექსტი: გამწვანებული ტერიტორიების რუკით ურბანული გამწვანების (შიდა კვარტლური) ცვლილება. ცვლილების საერთო ფართობი: 711 კვ.მ.

2014-2018 წლის გენერალური გეგმის ფუნქციური ზონირების რუკით ვრცელდება საცხოვრებელი ზონა-6 (სზ-6)

არსებული ზონირება

მოთხოვნილი ზონირება

 ურბანული გამწვანება (შიდა კვარტლური) (629 კვ.მ)

 საცხოვრებელი ზონა-6 (სზ-6) (629 კვ.მ)

 საცხოვრებელი ზონა-6 (სზ-6) (82 კვ.მ)

 ურბანული გამწვანება (შიდა კვარტლური) (82 კვ.მ)

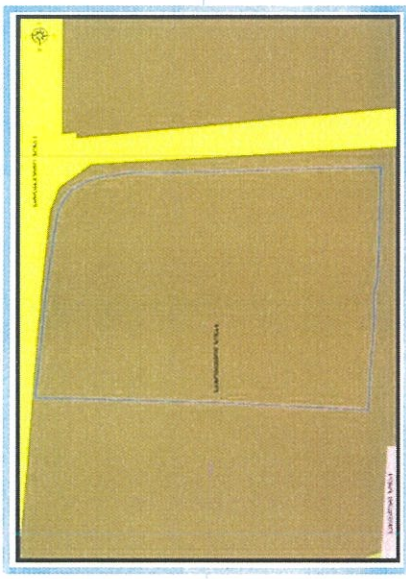
ქალაქ თბილისის მუნიციპალიტეტის მერიის გარემოს დაცვის საქალაქო სამსახურის პოზიციის N01231952542 წერილის შესაბამისად სამსახური კომპლექტის ფარგლებში თანახმაა, დანართით წარმოდგენილ საპროექტო ტერიტორიაზე განხორციელდეს თბილისის გამწვანებული ტერიტორიების თემატური რუკით გათვალისწინებული ფენის (შიდაკვარტლური და მცირე ზომის ურბანული გამწვანებული არეალები) მოხსნა.

ქალაქ თბილისის მუნიციპალიტეტის საჯარო სამართლის იურიდიული პირის - ქალაქ თბილისის მუნიციპალიტეტის ტრანსპორტისა და ურბანული განვითარების სააგენტოს პოზიციის საფუძველად მიიჩნევა შემდეგი ფუნქციური ზონის ცვლილება

არსებული ზონირებისა და გამწვანების ფენა



არსებული ფუნქციური ზონა რჩება უცვლელი




ფუნქციური ზონირების ცვლილების მოთხოვნა

ადგილმდებარეობა




დანტერესებული პირი: ოლეგი ქარცივაძე
დაკვეთის ინფორმაცია: ლია წუროშვილი
მესაკუთრე: ლია წუროშვილი
მისამართი: ქალაქი თბილისი, მუხიანის აგარაკები
საკადასტრო კოდი : N72.13.08.232-ნაწილზე
მიზნობრიობა: სამშენებლოდ განვითარება
https://maps.kbilisi.gov.ge/?orgid=1&objid=345408&id=10880#/C=44.8565720-41.712189/@Z=17
განცხადების ნომერი : N01232012832-67


ფუნქციური ზონირება 2014-2018



არსებული ზონირება



მოთხოვნილი ზონირება



მოთხოვნის ტექსტი: სარეკრეაციო ზონა-ის (რზ) ცვლილება საცხოვრებელი ზონა-1-ით (სზ-1); ცვლილების საერთო ფართობი: 312 კვ.მ. 2014-2018 წლის გენერალური გეგმის ფუნქციური ზონირების რუკით ვრცელდებოდა საცხოვრებელი ზონა-1 (სზ-1)

ზონირების ბალანსი

არსებული ზონირება

მოთხოვნილი ზონირება

სარეგულიო ზონა (რზ) (312.კვ.მ)

საცხოვრებელი ზონა-1 (სზ-1) (312.კვ.მ)

ქალაქ თბილისის მუნიციპალიტეტის მერიის გარემოს დაცვის საქალაქო სამსახურის პოზიციის 2023 წლის 14 ივლისის N01231951 წერილით სამსახური კომპეტენციის ფარგლებში თანახმაა, სპროექტო ტერიტორიაზე განხორციელდეს მოთხოვნილი ფუნქციური ზონის ცვლილება და ასევე, მოიხსნას თბილისის გამწვანებულ ტერიტორიებს თემატური რუკით გათვალისწინებული სარეგულიაციო ზონის (რზ) ფენა.


ქალაქ თბილისის მუნიციპალიტეტის საჯარო სამართლის იურიდიული პირის - ქალაქ თბილისის მუნიციპალიტეტის ტრანსპორტისა და ურბანული განვითარების სააგენტოს პოზიციის მიხედვით შესაძლებლად მიაჩნია ფუნქციური ზონის ცვლილება.

გამწვანების თემატური რუკა

არსებული ზონირება



მოთხოვნილი ზონირება




ფუნქციური ზონირების ცვლილების მოთხოვნა

საკითხი

10

ადგილმდებარეობა



დაინტერესებული პირი: გივი კახაბრიშვილი

დამკვეთის ინფორმაცია: იოსებ ტვილიდაძე; იოსებ ტვილიდაძე; იოსებ ტვილიდაძე; იოსებ ტვილიდაძე

მისამართი: ქალაქი თბილისი, ვაკის რაიონი; დანდის ქუჩა, N57

საკადასტრო კოდი : N01.14.05.009.137; N01.14.05.009.143; N01.14.05.009.12; N01.14.05.009.139; N01.14.05.009.142; N01.14.05.009.140; N01.14.05.009.141

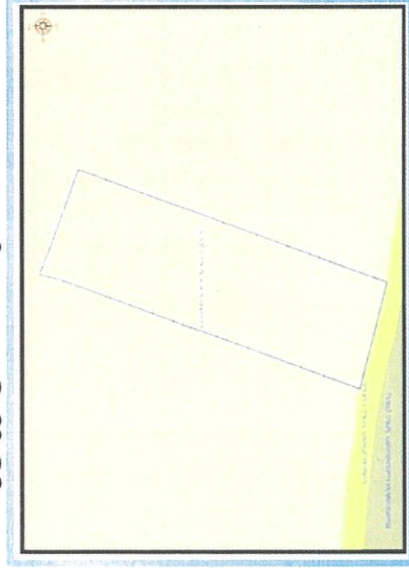
N01.14.05.009.138) ფუნქციური ზონის ცვლილება დამტკიცებული განაშენიანების რეგულირების გეგმის შესაბამისად, ასევე, N01.14.06.004.004-ის ნაწილსა და მიმდებარედ არსებულ დაურეგისტრირებელ ტერიტორიაზე

მიზნობრიობა: ფუნქციური ზონის ცვლილება დამტკიცებული განაშენიანების რეგულირების გეგმის შესაბამისად

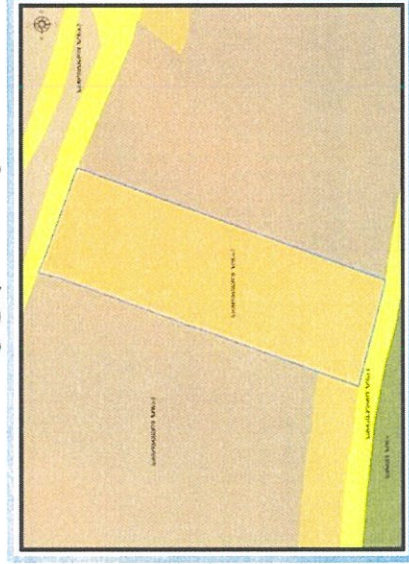
<https://maps.tbilisi.gov.ge/?orgid=1&objid=343116&l=109000#/?c=44.7033353-41.7191774@Z=17>

განცხადების ნომერი : N 012319720-67 (სამსახურებრივი ბარათი- N16-0123208172)


ფუნქციური ზონირება 2014-2018



არსებული ზონირება



მოთხოვნილი ზონირება



მოთხოვნის ტექსტი: დამტკიცებული განაშენიანების რეგულირების გეგმის შესაბამისად ფუნქციური ზონის ცვლილება; ცვლილების საერთო ფართობი: 2067 კვ.მ.

2014-2018 წლის გენერალური გეგმის ფუნქციური ზონირების რუკით ვრცელდება საცხოვრებელი ზონა-3 (სზ-3)

ზონირების ბალანსი

არსებული ზონირება

მოთხოვნილი ზონირება

საცხოვრებელი ზონა-2 (სზ-2) (2067 კვ.მ)

საცხოვრებელი ზონა-5 (სზ-5) (2067 კვ.მ)

ქალაქ თბილისის მუნიციპალიტეტის საჯარო სამართლის იურიდიული პირის - ქალაქ თბილისის მუნიციპალიტეტის ტრანსპორტისა და ურბანული განვითარების სააგენტოს საფუძველად მიიჩნევა ფუნქციური ზონის ცვლილება

არსებული ზონირება

საცხოვრებელი ზონა-2 (სზ-2) (2067_{33.0})


მოთხოვნილი ზონირება

საცხოვრებელი ზონა-5 (სზ-5) (2067_{33.0})

ქსლაქ თბილისის მუნიციპალიტეტის საჯარო სამართლის იურიდიული პირის - ქსლაქ თბილისის მუნიციპალიტეტის ტრანსპორტისა და ურბანული განვითარების სააგენტოს პოზიციით: შესაძლებლად მიაჩნია ფუნქციური ზონის ცვლილება

გამწვანების თემატური რუკა

ადგილმდებარეობა



დაინტერესებული პირი: არჩილ კოპულატაძე

დამკვეთის ინფორმაცია: არჩილ კოპულატაძე

მისამართი: ქალაქი თბილისი, გამზირი მოსკოვი N 9ა

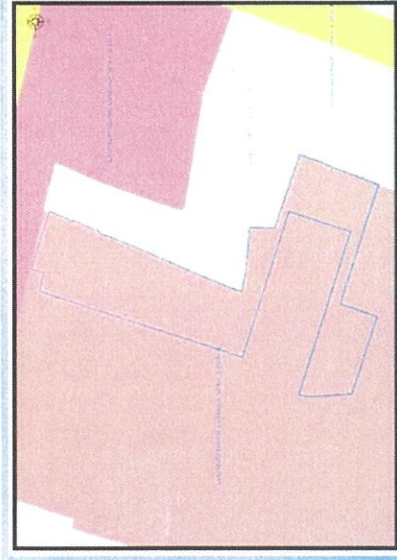
საკადასტრო კოდი: N01.17.12.003.204, 01.17.12.003.206

მიზნობრიობა: ფუნქციური ზონის ცვლილება განაშენიანების რეგულირების გეგმი შესაბამისად

<https://maps.tbilisi.gov.ge/?origid=1&objid=342452&id=10900#/?C=44.8580306-41.6634386@Z=17>

განცხადების ნომერი : N 01231943036-67 (სამსახურებრივი ბარათი: 16-01232072599)


ფუნქციური ზონირება 2014-2018



არსებული ზონირება



მოთხოვნილი ზონირება



მოთხოვნის ტექსტი: დამტკიცებული განაშენიანების რეგულირების გეგმის შესაბამისად ურბანული გამწვანების (შიდა კვარტლური) ცვლილება. ცვლილების საერთო ფართობი: 2562 კვ.მ. 2014-2018 წლის გენერალური გეგმის ფუნქციური ზონირების რუკით ვრცელდებოდა საზოგადოებრივ-საქმიანი ზონა-1 (სსზ-1)

ზონირების ბალანსი

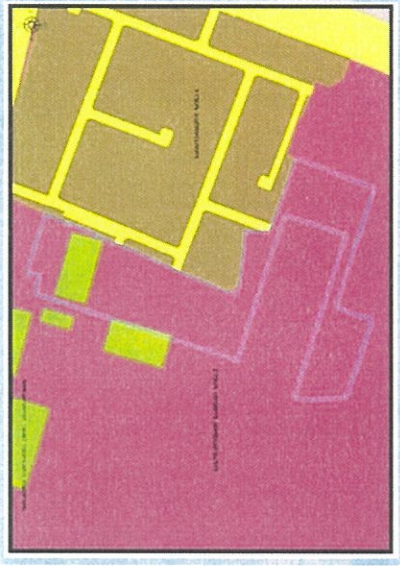
მოთხოვნილი ზონირება

არსებული ზონირება

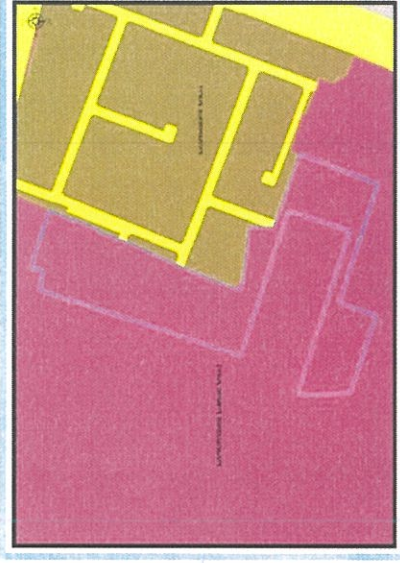
	ურბანული გამწვანება (შიდა კვარტლური) (2009 კვ.მ)		ურბანული გამწვანება (შიდა კვარტლური) (553 კვ.მ)
	საზოგადოებრივ-საქმიანი ზონა-2 (სსზ-2) (553 კვ.მ)		საზოგადოებრივ-საქმიანი ზონა-2 (სსზ-2) (2009 კვ.მ)

ქალაქ თბილისის მუნიციპალიტეტის საჯარო სამართლის იურიდიული პირის - ქალაქ თბილისის მუნიციპალიტეტის ტრანსპორტისა და ურბანული განვითარების სააგენტოს საფუძველად მიაჩნია ფუნქციური ზონის ცვლილება

არსებული ზონირებისა და გამწვანების ფენა




არსებული ფუნქციური ზონა რჩება უცვლელი



ფუნქციური ზონირების ცვლილების მოთხოვნა

საკითხი 12

ადგილმდებარეობა



დაინტერესებული პირი: ნინო ბეჟური

მისამართი: ქალაქი თბილისი, ქუჩა გახოკოძე N 79-ში; N79-ის მიმდებარედ


საკადასტრო კოდი: N01.19.19.003.235, N01.19.19.003.237, N01.19.19.003.236, N01.19.19.003.238, N01.19.19.003.363 და მიმდებარედ არსებული დაურეგისტრირებული ტერიტორია

მიზნობრიობა: დამტკიცებული განაშენიანების რეგულირების გეგმის შესაბამისად ფუნქციური ზონის ცვლილება

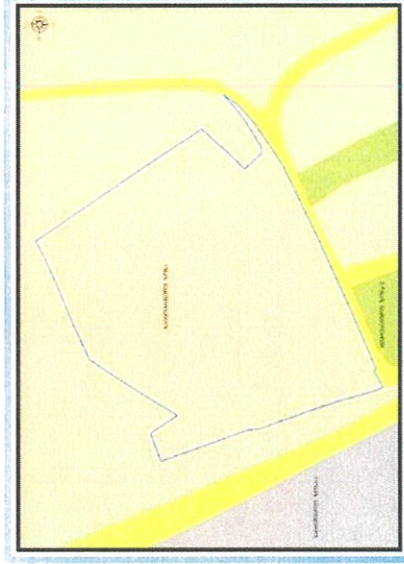
<https://maps.tbilisi.gov.ge/?objid=289087&id=109000#C=-44.8917217416946250@Z=20>

განცხადების ნომერი: N01230532010-67 (სამსახურეობრივი ბარათი: 16-01232072594)

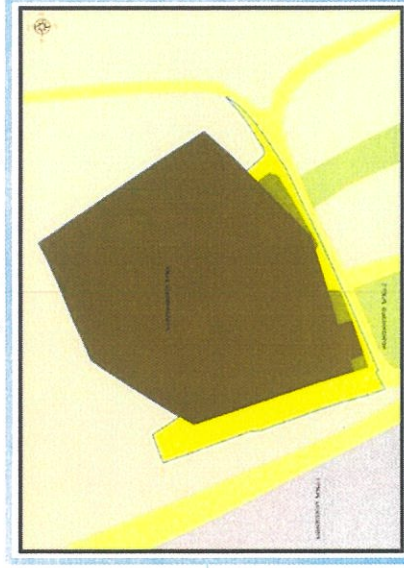
ფუნქციური ზონირება 2014-2018



არსებული ზონირება



მოთხოვნილი ზონირება



მოთხოვნის ტექსტი: დამტკიცებული განაშენიანების რეგულირების გეგმის შესაბამისად ფუნქციური ზონის ცვლილება; ცვლილების საერთო ფართობი: 11641 კვ.მ.

2014-2018 წლის გენერალური გეგმის ფუნქციური ზონირების რუკით ვრცელდება სარეკრეციო ზონა-2 (რზ-2)

ზონირების ბალანსი

არსებული ზონირება	მოთხოვნილი ზონირება
<p>საცხოვრებელი ზონა (სზ) (11641 კვ.მ)</p>	<p>საცხოვრებელი ზონა-5 (სზ-5) (9880 კვ.მ)</p> <p>სატრანსპორტო ზონა-1 (ტზ-1) (1498 კვ.მ)</p> <p>სარეკრეაციო ზონა-1 (რზ-1) (263 კვ.მ)</p>


ქალაქ თბილისის მუნიციპალიტეტის საჯარო სამართლის იურიდიული პირის - ქალაქ თბილისის მუნიციპალიტეტის ტრანსპორტის და ურბანული განვითარების სააგენტოს პოზიცია: შესაძლებლად მიაჩნია ფუნქციური ზონის ცვლილება

ზონირების ბალანსი


არსებული ზონირება	მოთხოვნილი ზონირება
<p>საცხოვრებელი ზონა (სზ) (11641 კვ.მ)</p>	<p>საცხოვრებელი ზონა-5 (სზ-5) (9880 კვ.მ)</p>
	<p>სატრანსპორტო ზონა-1 (ტზ-1) (1498 კვ.მ)</p>
	<p>სარეკრეაციო ზონა-1 (რზ-1) (263 კვ.მ)</p>

ქალაქ თბილისის მუნიციპალიტეტის საჯარო სამართლის იურიდიული პირის - ქალაქ თბილისის მუნიციპალიტეტის ტრანსპორტისა და ურბანული განვითარების სააგენტოს პოზიციის შესაძლებლად მიიწინააღმდეგებენ ფუნქციური ზონის ცვლილებას

არსებული ზონირება




მოთხოვნილი ზონირება



ფუნქციური ზონირების ცვლილების მოთხოვნა

საკითხი 13

ადგილმდებარეობა



დაინტერესებული პირი: სანდრო კაკალაშვილი

დამკვეთის ინფორმაცია: ნოდარ ადიუშვილი

მესაკუთრე: სააქციო საზოგადოება „ლისი ლიქ დეველოპმენტი“ ID:404857534

მისამართი: ქალაქი თბილისი, ლისის ტბის მიმდებარედ; სოფელ ლისისკენ მიმავალი გზის მარჯვენა მხარეს

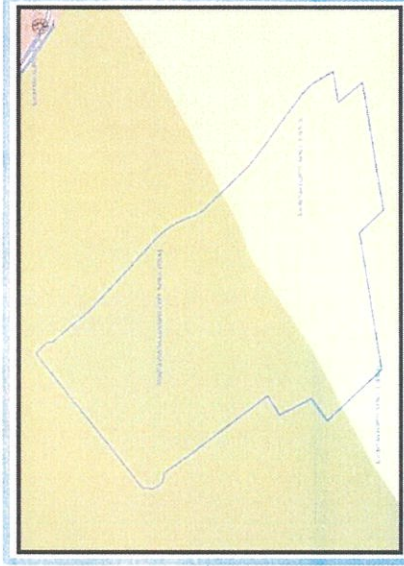
საკადასტრო კოდი : N01.10.18.004.072

მიზნობრიობა: ფუნქციური ზონის ცვლილება დამტკიცებული განაშენიანების რეგულირების გეგმის შესაბამისად

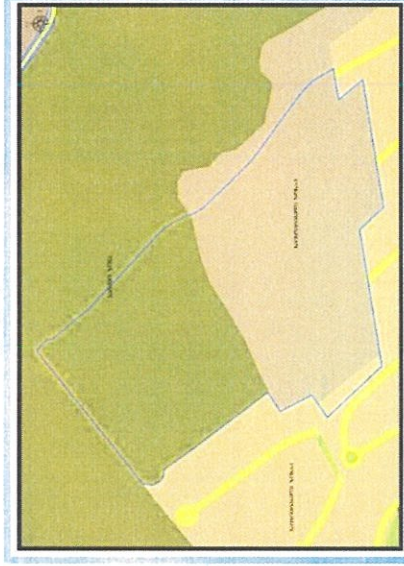
<https://maps.tbilisi.gov.ge/?orgid=1&objid=226773&lat=10.90061&lon=44.7467717417479553@Z=17>

განცხადების ნომერი : N 0122220782 -67 (სამსახურებრივი ბარათი: 16-01232071259

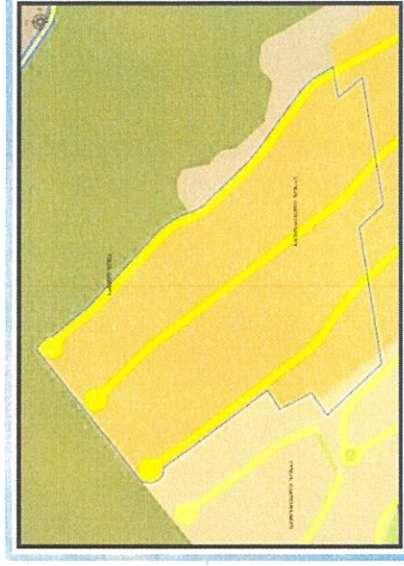
ფუნქციური ზონირება 2014-2018



არსებული ზონირება



მოთხოვნილი ზონირება



მოთხოვნის ტექსტი: დამტკიცებული განაშენიანების რეგულირების გეგმის შესაბამისად ფუნქციური ზონის ცვლილება;

ცვლილებას საერთო ფართობი: 91314 კვ.მ.

2014-2018 წლის გენერალური გეგმის ფუნქციური ზონირების რუკით ვრცელდებოდა საცხოვრებელი ზონა-3 (სზ-3), ლანდშაფტურ-სარეკრეაციო ზონა (ლსზ), საცხოვრებელი ზონა-1 (სზ-1)

ზონირების ბალანსი

არსებული ზონირება

 საცხოვრებელი ზონა-3 (სზ-3) (51372 კვ.მ)

 სატყეო ზონა (სატყეო) (39942 კვ.მ)

მოთხოვნილი ზონირება

 საცხოვრებელი ზონა-1 (სზ-1) (81415 კვ.მ)

 სატრანსპორტო ზონა-1 (ტზ-1) (9899 კვ.მ)

ქალაქ თბილისის მუნიციპალიტეტის საჯარო სამართლის იურიდიული პირის - ქალაქ თბილისის მუნიციპალიტეტის ტრანსპორტის და ურბანული განვითარების სააგენტოს პოზიცია : შესაძლებლად მიაჩნია ფუნქციური ზონის ცვლილება

ზონირების ბალანსი

მთხოვნილი ზონირება

არსებული ზონირება

საცხოვრებელი ზონა-3 (სზ-3) (51372 კვ.მ)

საცხოვრებელი ზონა-1 (სზ-1) (81415 კვ.მ)

სატყეო ზონა (სატყეო) (39942 კვ.მ)

სატრანსპორტო ზონა-1 (ტზ-1) (9899 კვ.მ)

ქალაქ თბილისის მუნიციპალიტეტის საჯარო სამართლის იურიდიული პირის - ქალაქ თბილისის მუნიციპალიტეტის ტრანსპორტისა და ურბანული განვითარების სააგენტოს ბოზიციცა : შესაძლებლად მიიჩნია ფუნქციური ზონის ცვლილება

გამწვანების თემატური რუკა

არსებული ზონირება

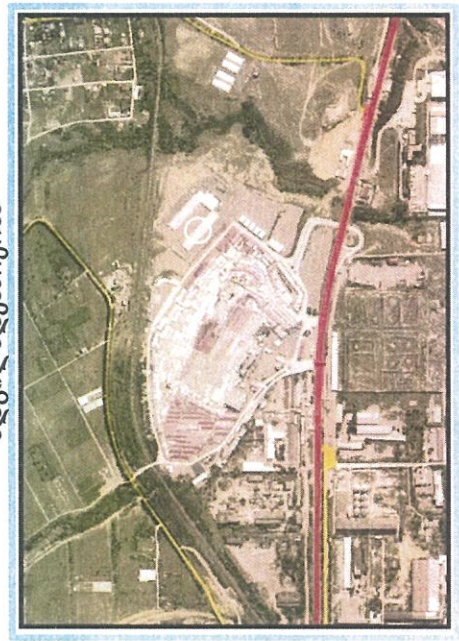


მოთხოვნილი ზონირება



ფუნქციური ზონირების ცვლილებების მოთხოვნა

ადგილმდებარეობა



დაინტერესებული პირი: მარიამ ეფრემიძე

დამკვეთის ინფორმაცია: გიორგი კვარცხელია

მისამართი: ქალაქ თბილისში, ლილოს მაზრის მიმდებარედ, დიდი ლილოს საკრებულო ტერიტორია, (ნაკვეთი N2/5); კახეთის გზატკეცილზე, შ.პ.ს. "ელსაგაკო"-ს დასავლეთით (ნაკვ. N2/2); კახეთის გზატკეცილი, N112; N112-ის მიმდებარედ (ნაკვეთი 02/021); (ნაკვეთი 02/033); (ნაკვეთი 02/034)

საკადასტრო კოდი : N01.19.13.002.032, N01.19.13.002.037, N01.19.13.002.049, N01.19.13.001.031, N01.19.13.002.031, N01.19.13.002.052, N01.19.13.002.041, N01.19.13.002.039, N01.19.13.002.013, N01.19.13.003.011, N01.19.13.003.008, N01.19.13.002.028, N01.19.13.002.029, N01.19.13.002.038)

მიზნობრიობა: ფუნქციური ზონის ცვლილება დამტკიცებული განაშენიანების რეგულირების გეგმის შესაბამისად

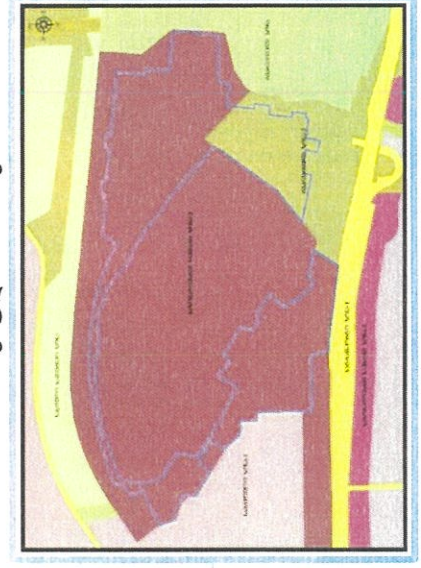
<https://maps.djvu.gov.ge/?lang=ka&lat=92.465&lon=109.00#/?c=44.9992751,41.6913816@z=17>

განცხადების ნომერი: N01230613307-67 (სამსახურეობრივი ბარათი: 16-0123207160

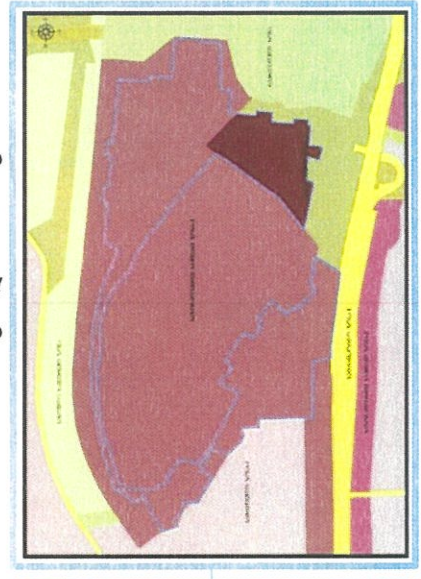
ფუნქციური ზონირება 2014-2018



არსებული ზონირება



მოთხოვნილი ზონირება



მოთხოვნის ტექსტი: დამტკიცებული განაშენიანების რეგულირების გეგმის შესაბამისად ფუნქციური ზონის ცვლილება; ცვლილების საერთო ფართობი: 25022 კვ.მ.

2014-2018 წლის გენერალური გეგმის ფუნქციური ზონირების რუკით ვრცელდებოდა სარეკრუციო ზონა-3 (რზ-3), საზოგადოებრივ-საქმიანი ზონა-3 (სსზ-3)

ზონირების ბალანსი

არსებული ზონირება

სარეგულირებო ზონა-3 (რზ-3) (25022.3გ.მ)

მოთხოვნილი ზონირება

საზოგადოებრივ-საქმიანი ზონა-3 (სსზ-3) (25022.3გ.მ)

ქალაქ თბილისის მუნიციპალიტეტის საჯარო სამართლის იურიდიული პირის - ქალაქ თბილისის მუნიციპალიტეტის ტრანსპორტისა და ურბანული განვითარების სააგენტოს პოზიცია : შესაძლებლად მიიჩნია ფუნქციური ზონის ცვლილება

გამწვანების თემატური რუკა

არსებული ზონირება



მოთხოვნილი ზონირება



ფუნქციური ზონირების ცვლილების მოთხოვნა

საკითხი 15

ადგილმდებარეობა



დაინტერესებული პირი: გიორგი ქვეციანიშვილი

დამკვეთის ინფორმაცია: აკაკი გობრონიძე

მისამართი: ქალაქი თბილისი, დავით აღმაშენებლის ხეივანი მე-13 კმ.

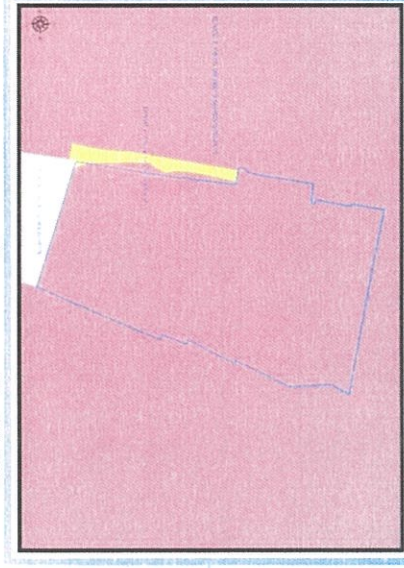
საკადასტრო კოდი: N 01.72.14.200.002, 01.72.14.014.857, 01.72.14.200.003

მიზნობრიობა: ფუნქციური ზონის ცვლილება დამტკიცებული განაშენიანების რეგულირების გეგმის შესაბამისად

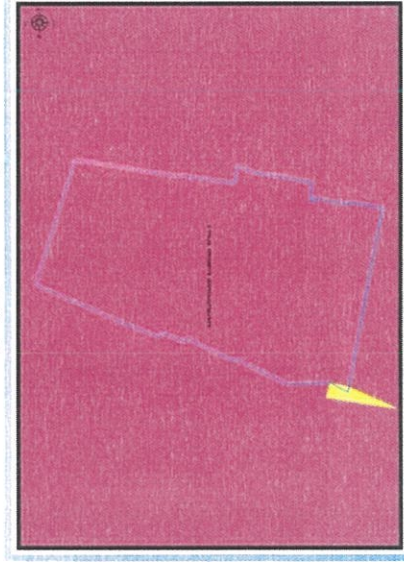
<https://maps.tbilisi.gov.ge/ზოგად-10580#/C=44.7675666-41.7944332@Z=17>

განცხადების ნომერი: N 01231993099-67


ფუნქციური ზონირება 2014-2018



არსებული ზონირება



მოთხოვნილი ზონირება



მოთხოვნის ტექსტი: დამტკიცებული განაშენიანების რეგულირების გეგმის შესაბამისად ფუნქციური ზონის ცვლილება; ცვლილების საერთო ფართობი: 2017 კვ.მ.

2014-2018 წლის გენერალური გეგმის ფუნქციური ზონირების რუკით ვრცელდებოდა საზოგადოებრივ-საქმიანი ზონა-2 (საზ-2), სატრანსპორტო ზონა-1 (ტზ-1)

ზონირების ბალანსი

არსებული ზონირება

■ საზოგადოებრივ-საქმიანი ზონა-2 (სსზ-2) (2017 კვ.მ)

მოთხოვნილი ზონირება

■ სარეგულაციო ზონა-2 (რზ-2) (608 კვ.მ)

■ სატრანსპორტო ზონა-1 (ტზ-1) (1409 კვ.მ)

ქალაქ თბილისის მუნიციპალიტეტის საჯარო სამართლის იურიდიული პირის - ქალაქ თბილისის მუნიციპალიტეტის ტრანსპორტისა და ურბანული განვითარების სააგენტოს პოზიცია : შესაძლებლად მიაჩნია ფუნქციური ზონის ცვლილება

არსებული ზონირება



მოთხოვნილი ზონირება




ფუნქციური ზონირების ცვლილების მოთხოვნა

საკითხი

16

ადგილმდებარეობა



დაინტერესებული პირი: ლევან მაღლაკელიძე

დამკვეთის ინფორმაცია: შპს ჰოუმმარტ

მესაკუთრე: შპს "ჰოუმმარტი", 405253489


მისამართი: ქალაქი თბილისი, მერაბ ალექსიძის ქუჩა N15

საკადასტრო კოდი : N01.10.13.040.089, 01.10.13.040.019-ნაწილზე და მიმდებარედ არსებული დაურეგისტრირებელი ტერიტორია


http://maps.mats.gov.ge/?orgid=14&id=34509&id=10880&ra=44_rk=276_41_715667&dz=17

განცხადების ნომერი : N 01232012055-67


ფუნქციური ზონირება 2014-2018



არსებული ზონირება



მოთხოვნილი ზონირება



მოთხოვნის ტექსტი: სარეკრეაციო ზონა-1 (რზ-1), სარეკრეაციო ზონა-2 (რზ-2) -ის ცვლილება საზოგადოებრივ-საქმიანი ზონა-2 (სსზ-2), სარეკრეაციო ზონა-2 (რზ-2)-ით

ცვლილების საერთო ფართობი: 3870 კვ.მ.

2014-2018 წლის გენერალური გეგმის ფუნქციური ზონირების რეკონსტრუქციის საზოგადოებრივ-საქმიანი ზონა-2 (სსზ-2), სარეკრეაციო ზონა-1 (რზ-1), სატრანსპორტო ზონა-1 (ტზ-1)

ზონირების ბალანსი

არსებული ზონირება

- სარეკრეაციო ზონა-1 (რზ-1) (1290კვ.მ)
- სარეკრეაციო ზონა-2 (რზ-2) (2580კვ.მ)

მოთხოვნილი ზონირება

- საზოგადოებრივ-საქმიანი ზონა-2 (სსზ-2) (3744კვ.მ)
- სარეკრეაციო ზონა-2 (რზ-2) (126კვ.მ)

ქალაქ თბილისის მუნიციპალიტეტის მერიის გარემოს დაცვის საქალაქო სამსახურის პოზიციამ: 2023 წლის 7 აგვისტოს N01232193291 წერილით სამსახური კომპეტენციის ფარგლებში თანახმაა, საპროექტო ტერიტორიაზე განზოგადდეს მოთხოვნილი ფუნქციური ზონის ცვლილება და ასევე, მოიხსნას თბილისის გამწვანებული ტერიტორიების თემატური რუკით გათვალისწინებული სარეკრეაციო ზონა 1-ის (რზ-1) და სარეკრეაციო ზონა 2-ის (რზ-2) ფენა.

ქალაქ თბილისის მუნიციპალიტეტის საჯარო სამართლის იურიდიული პირის - ქალაქ თბილისის მუნიციპალიტეტის ტრანსპორტისა და ურბანული განვითარების სააგენტოს პოზიციამ: შესაძლებლად მიაჩნია ფუნქციური ზონის ცვლილება

არსებული ზონირება




მოთხოვნილი ზონირება



ფუნქციური ზონირების ცვლილების მოთხოვნა

საკითხი 17

ადგილმდებარეობა



დაინტერესებული პირი: ზურაბი წიკლაური
დამკვეთის ინფორმაცია: გიორგი ჯაშაშვილი
მესაკუთრე: შპს "ლინქსერ"

მისამართი: ქალაქი თბილისი, ზვიად გამსახურდიას სანაპირო N10; ჯავახიშვილის ქუჩისა და მტკვრის მარჯვენა სანაპიროს მიმდებარედ;

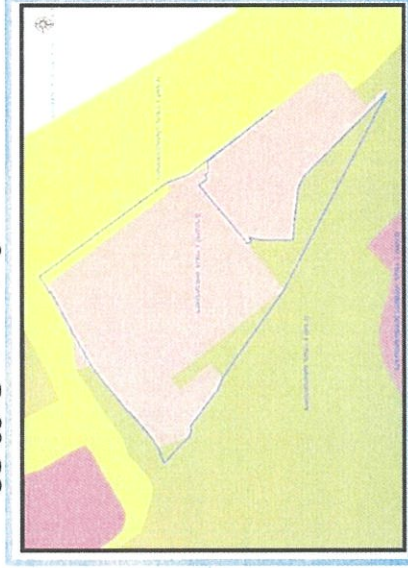
საკადასტრო კოდი : N01.15.04.004.049, 01.15.04.004.045, 01.15.04.004.006, 01.15.04.004.047, 01.15.04.004.039 და მიმდებარე ტერიტორია

მიზნობრიობა: მრავალფუნქციური კომპლექსის განთავსება

<http://maps.tbilisi.gov.ge/?objid=1&objid=183674&lrId=10880#/C=44.7934116-41.7049580@Z=20>

განცხადების ნომერი: N01232002650-67 (მომართვით) N01221023155-67 (01221713944-67)

არსებული



მოთხოვნის ტექსტი: სპეციალური ზონა-1 (სპეცზ-1)-ის ცვლილება საზოგადოებრივ-საქმიანი ზონა- 2 (სპზ-2), სარეკრეაციო ზონა-2 (რზ-2), სატრანსპორტო ზონა-1 (ტზ-1)-ით;
ცვლილების საერთო ფართობი: 3430 კვ.მ.
2014-2018 წლის გენერალური გეგმის ფუნქციური ზონირების რუკით ვრცელდებოდა სარეკრეაციო ზონა-1 (რზ-1), სპეციალური ზონა-1 (სპეცზ-1), სატრანსპორტო ზონა-1 (ტზ-1)

არსებული ზონირება

სპეციალური ზონა-1 (სპეცზ-1) (3430 კვ.მ)

მოთხოვნილი ზონირება

საზოგადოებრივ-საქმიანი ზონა-2 (საზ-2) (2495 კვ.მ)

სატრანსპორტო ზონა-1 (ტზ-1) (310 კვ.მ)

სარეკრეაციო ზონა-2 (რზ-2) (625 კვ.მ)

ქალაქ თბილისის მუნიციპალიტეტის მერიის გარემოს დაცვის საქალაქო სამსახურის პოზიცია: თანხმობა (2022 წლის 27 აპრილის N18-01221172960 წერილი)

ქალაქ თბილისის მუნიციპალიტეტის საჯარო სამართლის იურიდიული პირის - ქალაქ თბილისის მუნიციპალიტეტის ტრანსპორტისა და ურბანული განვითარების სააგენტოს პოზიცია: შესაძლებლად მიიჩნია ფუნქციური ზონის ცვლილება N01232002650-67 განცხადებაზე წარმოდგენილი და ქ. თბილისის მუნიციპალიტეტის მერიაში შექმნილ კულტურული მემკვიდრეობის დაცვის საბჭოს (ოქმი N27, 20.07.2023 წ. AR1978878) შეთანხმებული ესკიზით (მოცულობის) განვითარების პირობით“.

გამწვანების თემატური რუკა

ადგილმდებარეობა



დაინტერესებული პირი: ელენე არემიძე
დამკვეთის ინფორმაცია: ელენე არემიძე
მესაკუთრე: რომან არემიძე; ელენე არემიძე

მისამართი: ქალაქ თბილისში, სოფელი ახალდაბა, იეთიმ გურჯის I ჩიხი, N8; N6-ში


საკადასტრო კოდი : N01.20.01.153.021, 01.20.01.153.022

მიზნობრიობა: მიწის ნაკვეთის გაერთიანება და სამშენებლოდ განვითარება.

https://map.ebilis.gov.ge/?orgid=1&objid=351700&lid=108804/C-44_6641_54_41_6868057@Z=17

განცხადების ნომერი : N 0123214702-67

ფუნქციური ზონირება 2014-2018



არსებული ზონირება



მოთხოვნილი ზონირება



მოთხოვნის ტექსტი: გამწვანებული ტერიტორიების რუკით არსებული სარეკრეაციო ზონა-2 (რზ-2) ცვლილება.

ცვლილების საერთო ფართობი: 1562 კვ.მ.

2014-2018 წლის გენერალური გეგმის ფუნქციური ზონირების რუკით ვრცელდებოდა სარეკრეაციო ზონა-2 (რზ-2), საცხოვრებელი ზონა-1 (სზ-1)

ზონირების ბალანსი

არსებული ზონირება

სარეკრეაციო ზონა-2 (რზ-2) (1562 კვ.მ)

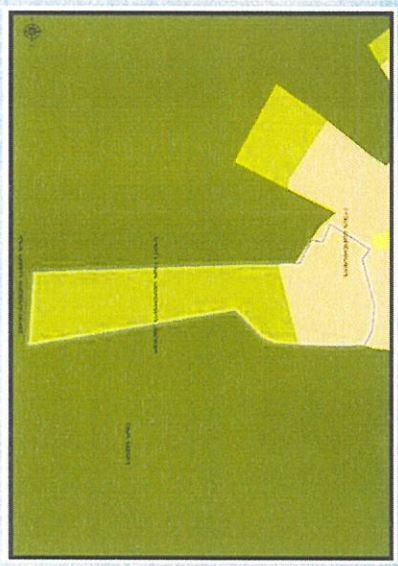
მოთხოვნილი ზონირება

საცხოვრებელი ზონა-1 (სზ-1) (1562 კვ.მ)

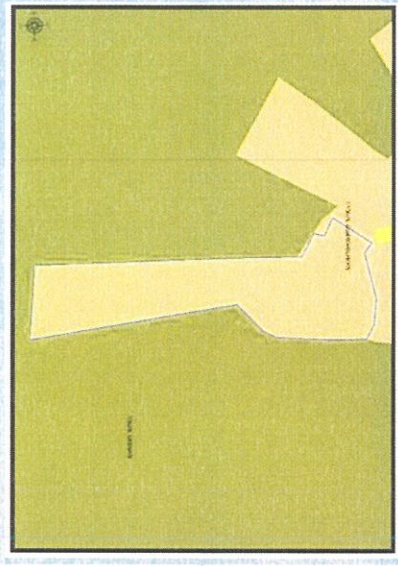
ქალაქ თბილისის მუნიციპალიტეტის მერიის გარემოს დაცვის საქალაქო სამსახურის პოზიცია: 2023 წლის 8 აგვისტოს N01232202610 წერილის შესაბამისად, კომპეტენციის ფარგლებში თანახმაა, საპროექტო ტერიტორიაზე განხორციელებდეს იბილისის გამწვანებული ტერიტორიების რუკით გათვალისწინებული სარეკრეაციო ზონა 2-ის (რზ-2) მოხსნა.

ქალაქ თბილისის მუნიციპალიტეტის საჯარო სამართლის იურიდიული პირის - ქალაქ თბილისის მუნიციპალიტეტის ტრანსპორტისა და ურბანული განვითარების სააგენტოს პოზიცია: შესაძლებლად მიაჩნია ფუნქციური ზონის ცვლილება.

არსებული ზონირებისა და გამწვანების ფენა




არსებული ფუნქციური ზონა რჩება უცვლელი



ფუნქციური ზონირების ცვლილების მოთხოვნა

ადგილმდებარეობა



დაინტერესებული პირი: ნიკოლოზ მეგრელიძე

დამკვეთის ინფორმაცია: გიორგი ბადურაშვილი

მესაკუთრე: თანასაკუთრება

მისამართი: ქალაქი თბილისი, ერეკლე ტატიშვილის ქუჩა N 6

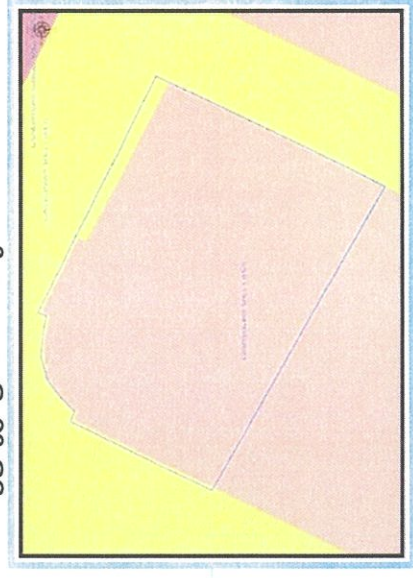
საკადასტრო კოდი : N01.15.02.007.002-ის მიმდებარედ არსებული მიწის ნაკვეთის ნაწილზე

მიზნობრიობა: საკადასტრო რუკის მომზადება


<https://maps.tbilisi.gov.ge/?lang=1&objid=328189&id=105&u#/?c=44.7848760+41.7068506@Z=17>

განცხადების ნომერი: N01231581884-67


ფუნქციური ზონირება 2014-2018



არსებული ზონირება



მოთხოვნილი ზონირება



მოთხოვნის ტექსტი: სატრანსპორტო ზონა-1 (ტზ-1)-ის ცვლილება საცხოვრებელი ზონა-5 (სზ-5)-ით ცვლილების საერთო ფართობი: 18 კვ.მ. 2014-2018 წლის გენერალური გეგმის ფუნქციური ზონირების რუკით ვრცელდებოდა სატრანსპორტო ზონა-1 (ტზ-1)

ზონირების ბალანსი

არსებული ზონირება

სატრანსპორტო ზონა-1 (ტზ-1) (18კვ.მ)

მოთხოვნილი ზონირება

საცხოვრებელი ზონა-5 (სზ-5) (18კვ.მ)

ქალაქ თბილისის მუნიციპალიტეტის საჯარო სამართლის იურიდიული პირის - ქალაქ თბილისის მუნიციპალიტეტის ტრანსპორტის და ურბანული განვითარების სააგენტოს პოზიციას: 2023 წლის 19 ივნისის N01231702658 წერილით საპროექტო მონაკვეთებზე სატრანსპორტო ზონა 1 (ტზ-1) ვრცელდება ფაქტობრივი შენობა-ნაგებობის ნაწილზე და შესაბამისად, არ გააჩნია სატრანსპორტო ფუნქცია.


2023 წლის 6 მარტის N60-012306543 წერილით ქ. თბილისის მუნიციპალიტეტის მერიაში შექმნილმა კულტურული მემკვიდრეობის დაცვის საბჭომ (ოქმი N6 23.02.2023წ.), განიხილა მოთხოვნილი სახით ფუნქციური ზონის ცვლილების შესაძლებლობა, რომლის გადაწყვეტილების საფუძველზეც ქ. თბილისში, ერეკლე ტატიშვილი, N6-ში მდებარე მიწის ნაკვეთის (საკადასტრო კოდი: N01.15.02.007.003) ნაწილზე სატრანსპორტო ზონა 1-ის (ტზ-1) საცხოვრებელი ზონა 5-ით (სზ-5) ცვლილების საკითხს, მიეცა დადებითი შეფასება.

გამწვანების თემატური რუკა

საკითხი

20

ადგილმდებარეობა



დაინტერესებული პირი: კონსტანტინე ურუშაძე

დამკვეთის ინფორმაცია: გიორგი მშვილდაძე

მესაკუთრე: შპს „ვიენდი“, ს/კ:405599605

მისამართი: ქალაქი თბილისი, კოსმონავტების სანაპირო N 49ა


საკადასტრო კოდი : N01.13.05.004.042, 01.13.05.004.142-ნაწილზე

მიზნობრიობა: განცხადებაში მითითებული (კვების ობიექტის) განთავსების პირობით.


https://maps.libinia.gov.ge/?langid=1&objid=355586&slid=108808/C=44_7744212_41_7347997@Z=17

განცხადების ნომერი: N01232261140-67


ფუნქციური ზონირება 2014-2018



არსებული ზონირება



მოთხოვნილი ზონირება



მოთხოვნის ტექსტი: გამწვანებული ტერიტორიების რუკით არსებული სარეკრეაციო ზონა-1 (რზ-1)-ის ცვლილება.

ცვლილების საერთო ფართობი: 1639 კვ.მ

2014-2018 წლის გენერალური გეგმის ფუნქციური ზონირების რუკით გრძელდებოდა სარეკრეაციო ზონა-1 (რზ-1), საზოგადოებრივ-საქმიანი ზონა-2 (სზ-2)

ზონირების ზალანსი

არსებული ზონირება

არსებული სარეკრეაციო ზონა-1 (რზ-1) (1639 კვ.მ)



მოთხოვნილი ზონირება


საზოგადოებრივ-საქმიანი ზონა-2 (საზ-2) (1639 კვ.მ)




ქალაქ თბილისის მუნიციპალიტეტის მერიის საჯარო დაჯგუფების საკლასო სამსახურის პოზიცია: 2023 წლის 14 აგვისტოს N01232262302 წერილით, კომპეტენციის ფარგლებში თანახმაა, სპროექტო ტერიტორიაზე განხორციელებს თბილისის გამწვანებული ტერიტორიების რუკით გათვალისწინებული სარეკრეაციო ზონა 1-ის (რზ-1) მოხსნა.

ქალაქ თბილისის მუნიციპალიტეტის საჯარო სამართლის იურიდიული პირის - ქალაქ თბილისის მუნიციპალიტეტის ტრანსპორტისა და ურბანული განვითარების სააგენტოს სააგენტოს პოზიცია: ქალაქ თბილისში, კოსმონავიგატების სანაპირო N49ა-ში მდებარე მიწის ნაკვეთზე (საკადასტრო კოდი: N01.13.05.004.042) გამწვანებული ტერიტორიების რუკით არსებული სარეკრეაციო ზონა 1-ის (რზ-1) მოხსნა განცხადებაში მითითებული ფუნქციით (კვების ობიექტის) განთავსების პირობით მისაღებად;

არსებული ზონირებისა და გამწვანების ფენა



არსებული ფუნქციური ზონა რჩება უცვლელი




ფუნქციური ზონირების ცვლილების მოთხოვნა

საკითხი

21

ადგილმდებარეობა



დაინტერესებული პირი: ნათია კობაიძე

დამკვეთის ინფორმაცია: იზოლდა თაყნაშვილი

მესაკუთრე: იზოლდა თაყნაშვილი

მისამართი: ქალაქი თბილისი, სოფელი ქვემო ლისი


საკადასტრო კოდი: N72.16.17.824) და N72.16.18.741 და N72.16.18.003 საკადასტრო კოდი რეგისტრირებული მიწის ნაკვეთების ნაწილზე ასევე, მიმდებარედ არსებულ დაურეგისტრირებელ ტერიტორიაზე

მიზნობრიობა: სამშენებლოდ განვითარება, სატრანსპორტო ზონა 1-ის (ტზ-1) კორექტირება

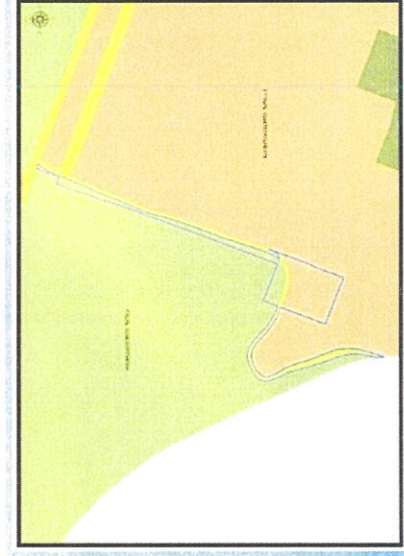
<https://maps.charts.gov.ge/?orgid=1&orgid=108800/C-44.69%4.65-41.7489613@Z=17>

განცხადების ნომერი: N01232012795-67

ფუნქციური ზონირება 2014-2018



არსებული ზონირება



მოთხოვნილი ზონირება



მოთხოვნის ტექსტი: სარეკრეაციო ზონა (რზ), სატრანსპორტო ზონა-1 (ტზ-1)-ის საცხოვრებელი ზონა-1 (სზ-1), სატრანსპორტო ზონა-1 (ტზ-1)-ით; ცვლილების საერთო ფართობი: 2123 კვ.მ.

2014-2018 წლის გენერალური გეგმის ფუნქციური ზონირების რუკით ვრცელდებოდა სარეკრეაციო ზონა-3 (რზ-3), სატრანსპორტო ზონა-1 (ტზ-1)

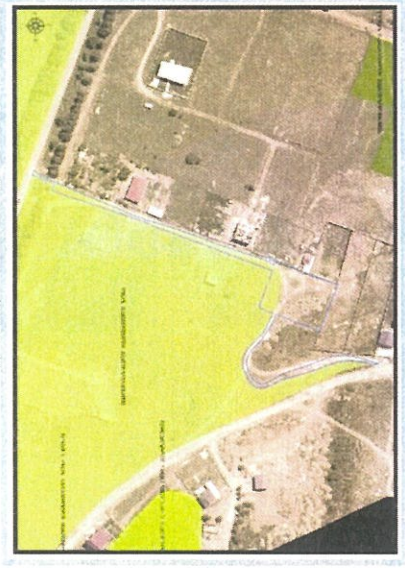
არსებული ზონირება	მოთხოვნილი ზონირება
სარეკრეაციო ზონა (რზ) (1123 _{კვ.მ})	საცხოვრებელი ზონა-1 (სზ-1) (934 _{კვ.მ})
სატრანსპორტო ზონა-1 (ტზ-1) (618 _{კვ.მ})	სატრანსპორტო ზონა-1 (ტზ-1) (1189 _{კვ.მ})
საცხოვრებელი ზონა-1 (სზ-1) (382 _{კვ.მ})	

ქალაქ თბილისის მუნიციპალიტეტის მერიის გარემოს დაცვის საქალაქო სამსახურის პოზიციას: 2023 წლის 26 ივლისის N01232072838 წერილით, კომპეტენციის ფარგლებში თანახმად, საპროექტო ტერიტორიაზე განხორციელდეს მოთხოვნილი ფუნქციური ზონის ცვლილება და ასევე, მოიხსნას თბილისის გამწვანებული ტერიტორიების რუკით გათვალისწინებული სარეკრეაციო ზონა (რზ).

ქალაქ თბილისის მუნიციპალიტეტის საჯარო სამართლის იურიდიული პირის - ქალაქ თბილისის მუნიციპალიტეტის ტრანსპორტის და ურბანული განვითარების სააგენტოს პოზიციას: 2023 წლის 11 აგვისტოს N012322232509 და 2023 წლის 27 ივლისის N01232081663 წერილებს შესაბამისად, საპროექტო მიწის ნაკვეთის მიმდებარე ნაკვეთები, არსებული მდგომარეობით, გაუნაშენიანებელია. სამომავლოდ, აღნიშნული ტერიტორიის განაშენიანებასთან ერთად, გაჩნდება ალტერნატიული საგზაო კავშირები. ამასთან, მიზანშეწონილია რომ მიმდებარე ტერიტორიაზე სატრანსპორტო ზონა 1 (ტზ-1) დაკორექტირდეს და გავრცელდეს საპროექტო ტერიტორიის აღმოსავლეთით დაურეგისტრირებელ სივრცეზე, N72.16.23.649 რეგისტრირებულ მიწის ნაკვეთამდე. ხოლო, საპროექტო ტერიტორიის დასავლეთით გავრცელებული სატრანსპორტო ზონა 1 (ტზ-1) - სრულად გაუქმდეს.

გამწვანების თემატური რუკა

არსებული ზონირება



მოთხოვნილი ზონირება

