



ქალაქ თბილისის მუნიციპალიტეტის საკრებულო

დადგენილება № 26-40

9 ივნისი
“ --- ” ----- 2023 ♡

ქ. თბილისი

**„დედაქალაქის მიწათსარგებლობის გენერალური გეგმის დამტკიცების შესახებ“
ქალაქ თბილისის მუნიციპალიტეტის საკრებულოს 2019 წლის 15 მარტის №39-18
დადგენილებაში ცვლილების შეტანის თაობაზე**

საქართველოს ორგანული კანონის „ადგილობრივი თვითმმართველობის კოდექსი“ 61-ე მუხლის მე-2 პუნქტისა და „ნორმატიული აქტების შესახებ“ საქართველოს ორგანული კანონის მე-20 მუხლის მე-4 პუნქტის თანახმად, ქალაქ თბილისის მუნიციპალიტეტის საკრებულო ადგენს:

მუხლი 1

შეტანილ იქნეს ცვლილება „დედაქალაქის მიწათსარგებლობის გენერალური გეგმის დამტკიცების შესახებ“ ქ. თბილისის მუნიციპალიტეტის საკრებულოს 2019 წლის 15 მარტის №39-18 დადგენილებაში (სსმ, ვებგვერდი: www.matsne.gov.ge, 20/03/2019, სარეგისტრაციო კოდი: 330090020.35.101.016587) და დადგენილების:

ა) პირველი მუხლის „ა“ პუნქტით დამტკიცებული „დედაქალაქის მიწათსარგებლობის გენერალური გეგმის გრაფიკული ნაწილი – რუკა (დანართი №1)“ ჩამოყალიბდეს თანდართული რედაქციით (თან ერთვის ცვლილების საინფორმაციო მასალა);

ბ) პირველი მუხლის „ა“ პუნქტის „ა.თ“ ქვეპუნქტით დამტკიცებული „თბილისის გამწვანებული ტერიტორიების რუკა (დანართი №1.8)“ ჩამოყალიბდეს თანდართული რედაქციით.

გ) პირველი მუხლის „ა“ პუნქტის „ა.ლ“ ქვეპუნქტით დამტკიცებული „თბილისის შემდეგი რიგის ქალაქგეგმარებითი არეალების რუკა (დანართი №1.11)“ ჩამოყალიბდეს თანდართული რედაქციით.

დ) პირველი მუხლის „ბ“ პუნქტით დამტკიცებული „დედაქალაქის მიწათსარგებლობის გენერალური გეგმის ტექსტური ნაწილის“ (დანართი №2):

1) 72-ე მუხლის მე-2 პუნქტი ჩამოყალიბდეს შემდეგი რედაქციით:

“2. დანართი 1.11-ით (თბილისის შემდეგი რიგის ქალაქგეგმარებითი არეალების რუკა) განსაზღვრულია შემდეგი ტერიტორიები:

„A“ – ქალაქ თბილისის მუნიციპალიტეტის ტრანსპორტისა და ურბანული პოლიტიკის განმახორციელებელი ადმინისტრაციული ორგანოს მიერ განსაზღვრული არეალის ფარგლებში დასამუშავებელი განაშენიანების რეგულირების გეგმა“;

„A1“ – ერთიანი განაშენიანების რეგულირების გეგმა“;

„B“ – დროებით სამშენებლოდ შეზღუდული არეალი“;

„B1“ - ვარკეთილის მასივი“.

2) 72-ე მუხლის მე-4 პუნქტის „ა“ ქვეპუნქტი ჩამოყალიბდეს შემდეგი რედაქციით:

„ა) ვარკეთილის მასივი:

დანართი 1.11-ით განსაზღვრულ „B1“ არეალზე სამშენებლო განვითარება დასაშვებია შემდეგი პირობების გათვალისწინებით:

ა) განაშენიანების ინტენსივობის კოეფიციენტი (კ-2) განისაზღვრება $კ-2=5.0$;

ბ) კ-2 საანგარიშო ფართობის 18% (შემდგომში – სამშენებლო მოცულობის პროცენტულობა) გამოყენებულ უნდა იქნეს საპროექტო მიწის ნაკვეთზე/საპროექტო არეალზე ან მის გარეთ მესაკუთრეთა (მფლობელთა) დაკმაყოფილების ან/და მათ საკუთრებაში არსებული ფართების/მიწის ნაკვეთების გამოსყიდვის მიზნით. სამშენებლო მოცულობის პროცენტულობიდან (18%) დარჩენილი ფართები, რომელიც არ იქნა გამოყენებული საპროექტო მიწის ნაკვეთზე/საპროექტო არეალზე ან მის გარეთ მესაკუთრეთა (მფლობელთა) დაკმაყოფილების ან/და მათ საკუთრებაში არსებული ფართების/მიწის ნაკვეთების გამოსყიდვის მიზნით, ქალაქ თბილისის მუნიციპალიტეტს გადაეცემა საკუთრებაში.

გ) სამშენებლო მოცულობის პროცენტულობიდან ფართები იანგარიშება შემდეგი დანახარჯების მიხედვით: ბინების მესაკუთრეთა შემთხვევაში – საკუთრებაში რეგისტრირებული დაზუსტებული ფართების ოდენობით, ხოლო მიწის ნაკვეთის მესაკუთრეთა შემთხვევაში – მიწის ნაკვეთის ფართობის 35%, რომელიც გამოისახება შესაბამის ბინის ფართში.

დ) არეალის სამშენებლო განვითარებისას არ გაითვალისწინება მიჯნის ზონისა და შენობის მაქსიმალური სიმაღლის განსაზღვრისთვის განაშენიანების რეგულირების წესებით დადგენილი რეგულირება.“

მუხლი 2

დადგენილება ამოქმედდეს გამოქვეყნებისთანავე.

ქალაქ თბილისის მუნიციპალიტეტის
საკრებულოს თავმჯდომარე

გიორგი ტყემალაძე

სამშენი

- ტერიტორიული რეაბილიტაცია (მუნიციპალიტეტი)
- ტერიტორიული რეაბილიტაცია (სოფლისკომპლექსი)
- ტერიტორიული რეაბილიტაცია (სოფლისკომპლექსი 1)
- ტერიტორიული რეაბილიტაცია (სოფლისკომპლექსი 2)
- ტერიტორიული რეაბილიტაცია (სოფლისკომპლექსი 3)
- ტერიტორიული რეაბილიტაცია (სოფლისკომპლექსი 4)
- სოფლისკომპლექსი (სოფლისკომპლექსი 1)
- სოფლისკომპლექსი (სოფლისკომპლექსი 2)
- სოფლისკომპლექსი (სოფლისკომპლექსი 3)
- სოფლისკომპლექსი (სოფლისკომპლექსი 4)
- სოფლისკომპლექსი (სოფლისკომპლექსი 5)



1:30,000

დავითი, თბილისის მნიშვნელოვანი უბნის სან. არეგისტრირებული სანაპირო

პროექტის სახელი: თბილისის მნიშვნელოვანი უბნის სან. არეგისტრირებული სანაპირო

პროექტის მხარდამხმარებელი: თბილისის მნიშვნელოვანი უბნის სან. არეგისტრირებული სანაპირო

პროექტის სასტამბო: Alfred Peter Peisagiste AS&P - albert Speer & Partner GmbH, Dr. Brenner Ingenieurgesellschaft mbH, თბილისი, საქართველო, ჯიქიაყვარაძის ქ. 10, თბილისი, საქართველო

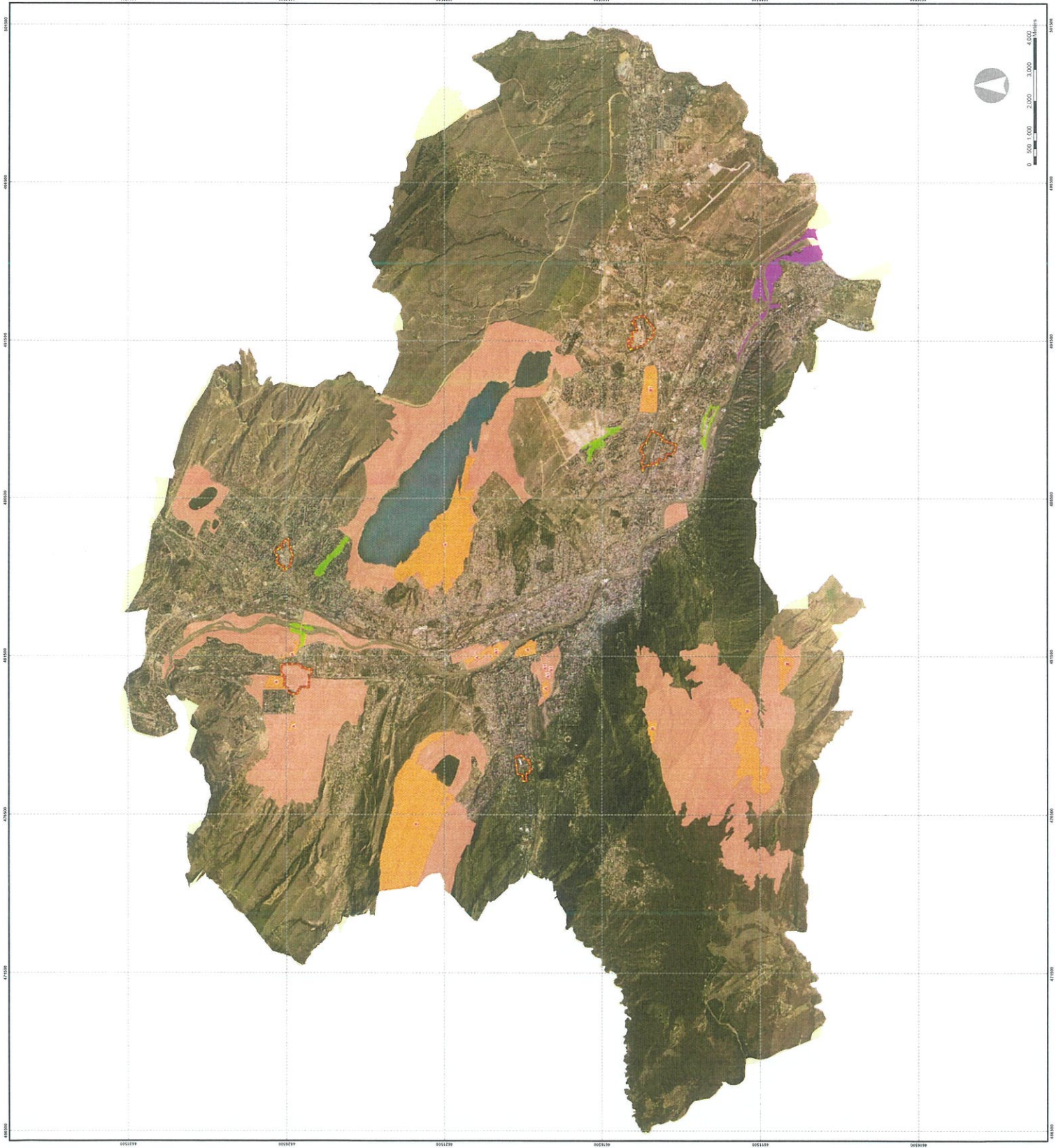
სანაპირო რეგისტრირებული სანაპირო: www.City Kvira.ge

თბილისის გეგმაში რიგის კალაგეგმარებითი არეალების რუკა (დანართი 1.11)

პირობითი აღნიშვნები

ქრონიკული აღნიშვნები

- სანაპირო რეგისტრირებული სანაპირო
- მნიშვნელოვანი რეგისტრირებული სანაპირო
- მნიშვნელოვანი რეგისტრირებული სანაპირო
- სანაპირო რეგისტრირებული სანაპირო
- რეგისტრირებული სანაპირო

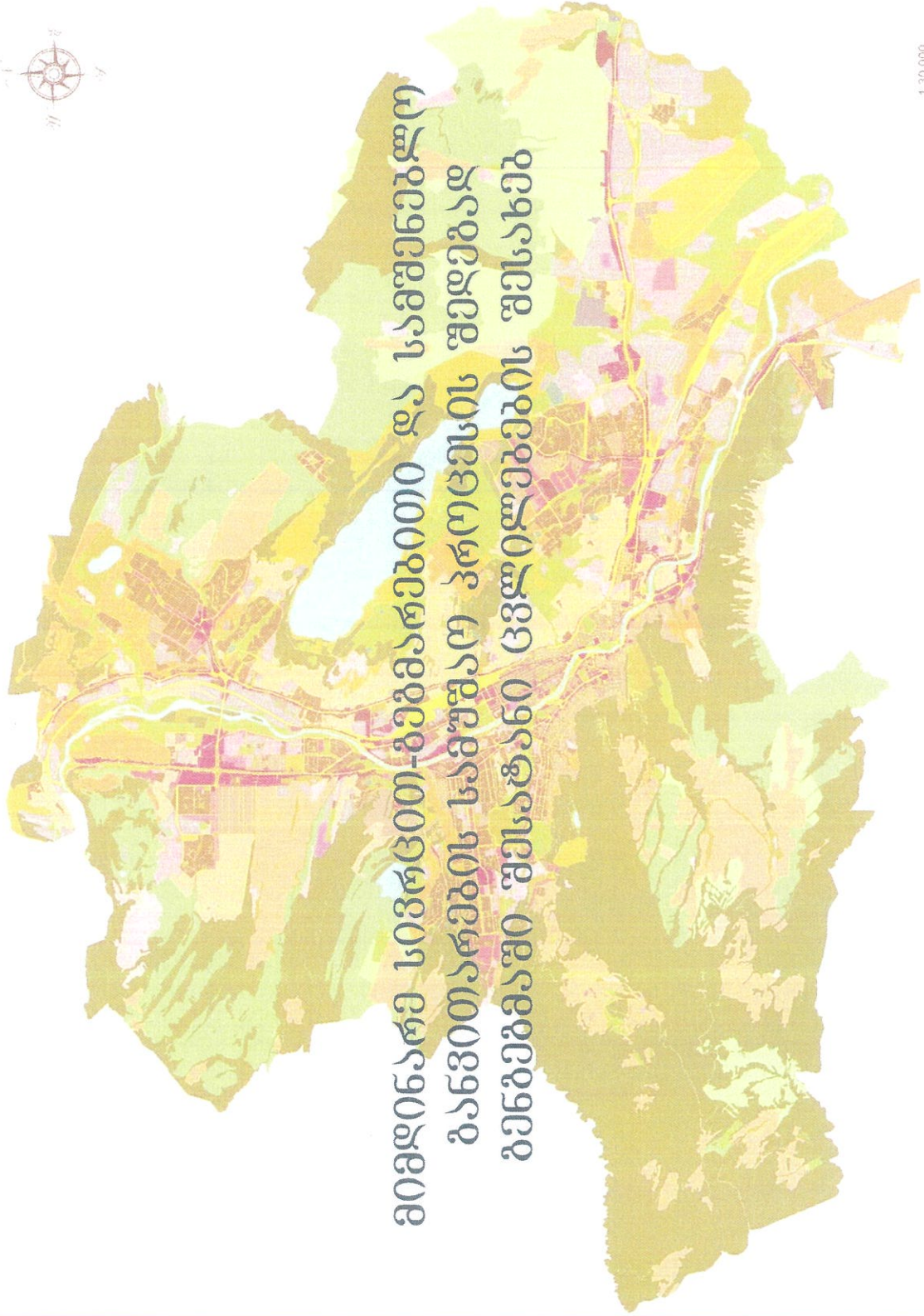


2017 წ. რუკა შექმნილია 2016 წლის კალაგეგმარებითი მნიშვნელოვანი უბნის სან. არეგისტრირებული სანაპირო





**მიმდინარე სივრცით-ბუნებრივითი და საფუნელო
ბუნვითარების სამუშაო პროცესის შედეგად
ბუნებრივი შესატანი ცვლილებების შესახებ**



1:30,000

ფუნქციური ზონირების ცვლილების მოთხოვნა

საკითხი 1

ადგილმდებარეობა



დანტერესებული პირი: რევაზ ებრალიძე

დამკვეთის ინფორმაცია: ბაკურ სულაკაური

მესაკუთრე: შპს „ქართულ-ავსტრიული სკოლა ფესვები“

მისამართი: ქალაქი თბილისი, დემეტრე თავდადებულის ქუჩა N12ა


საკადასტრო კოდი : N01.10.06.006.129

მიზნობრიობა: სკოლის ინფრასტრუქტურის განვითარება და გაფართოება


<https://maps.tbilisi.gov.ge/?orgId=1&objId=306065&Irid=10880#/C=44.7597156-41.7944915@Z=17>

განცხადების ნომერი : N01230954134-67

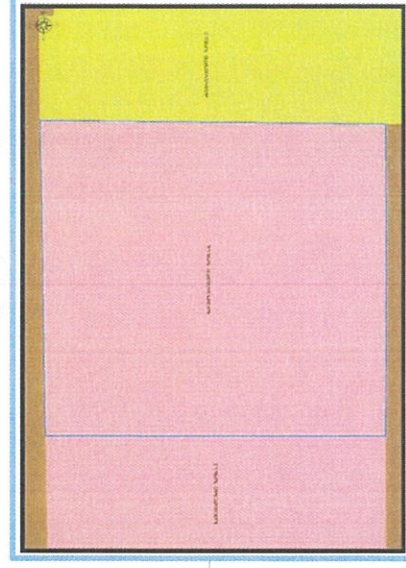
ფუნქციური ზონირება 2014-2018



არსებული ზონირება



მოთხოვნილი ზონირება



მოთხოვნის ტექსტი: საცხოვრებელი ზონა-6 (სზ-6)-ის ცვლილება სპეციალური ზონა-1 (სპეცზ-1)-ით; ცვლილების საერთო ფართობი: 13607 კვ.მ.

2014-2018 წლის გენერალური გეგმის ფუნქციური ზონირების რუკით ვრცელდება საცხოვრებელი ზონა-6 (სზ-6), სარეკრეაციო ზონა-1 (რზ-1)

ზონირების ბალანსი

საკითხი 1

არსებული ზონირება

საცხოვრებელი ზონა-6 (სზ-6) (13607 კვ.მ)

მოთხოვნილი ზონირება

სპეციალური ზონა-1 (სპეცზ-1) (13607 კვ.მ)

ქსლაქ თბილისის მუნიციპალიტეტის მერიის გარემოს დაცვის საკლავო სამსახურის პოზიცია: 2023 წლის 6 აპრილის N 01230963591 წერილის შესაბამისად სამსახური კომპეტენციის ფარგლებში თანახმაა, მოახდინოს თბილისის გამგებნის ტერიტორიების თემატური რუკით გათვალისწინებული ფენა (რზ-1) ასაშენებელი სკოლის განთავსების არეალზე.

ქსლაქ თბილისის მუნიციპალიტეტის საჯარო სამართლის იურიდიული პირის - ქსლაქ თბილისის მუნიციპალიტეტის ტრანსპორტისა და ურბანული განვითარების სააგენტოს პოზიცია : შესაძლებლად მიიჩნია ფუნქციური ზონის ცვლილება

სახელმწიფო ქონების ეროვნული სააგენტო: 2023 წლის N4/27952 წერილის შესაბამისად კომპანიამ იკისრა რიგი ვალდებულებები, მათ შორის, №01.10.06.006.129 საკადასტრო კოდით რეგისტრირებული ქონების საგანმანათლებლო მიზნების გამოყენება და მისთვის საგანმანათლებლო პროფილის შენარჩუნება მუდმივად (მუხლი 3.1.2). ამდენად, სააგენტო არ არის წინააღმდეგი, განხორციელებს №01.10.06.006.129 საკადასტრო კოდით რეგისტრირებული ქონებისთვის ფუნქციური ზონის ცვლილებას, იმ პირობით, რომ ხელი არ შეეშალოს ხელშეკრულებით ნაკისრი, ზემოაღნიშნული ვალდებულებების შესრულებას.

გამწვანების თემატური რუკა

საკითხი 1

არსებული ზონირება



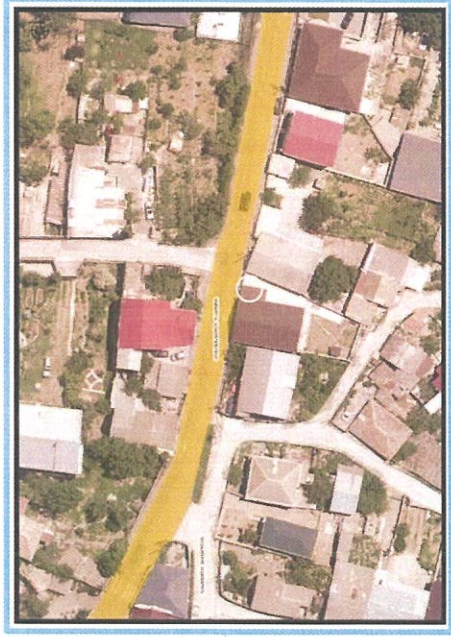
მოთხოვნილი ზონირება



ფუნქციური ზონირების ცვლილების მოთხოვნა

საკითხი 2

ადგილმდებარეობა



დაინტერესებული პირი: ზურაბ მურადაშვილი

დამკვეთის ინფორმაცია: ზურაბ მურადაშვილი

მისამართი: ქალაქი თბილისი, სოფელი დიღომი, გურამ თოფჩიშვილის ქუჩა N2 - ის მიმდებარედ

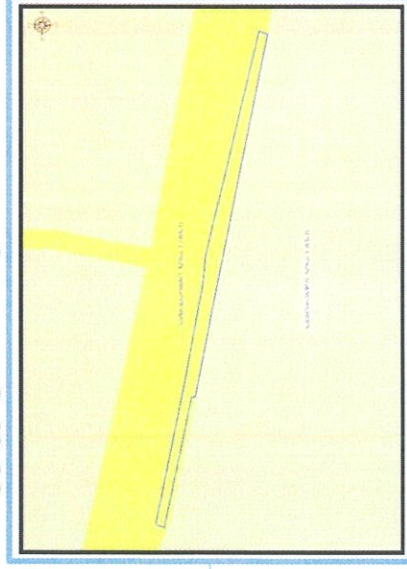
საკადასტრო კოდი : N01.72.14.021.412-ის მიმდებარედ არსებული დაურეგისტრირებელი ტერიტორია

მიზნობრიობა: ლეგალიზაცია

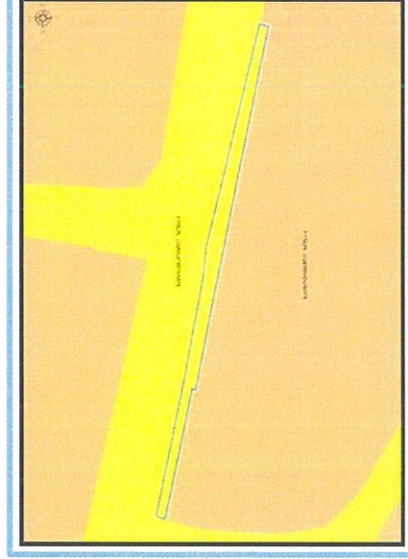
<https://maps.tbilisi.gov.ge/?orgid=1&objid=303772&lrId=10880#/C=44.7424961-41.7691847@Z=17>

განცხადების ნომერი : N01230901585-67

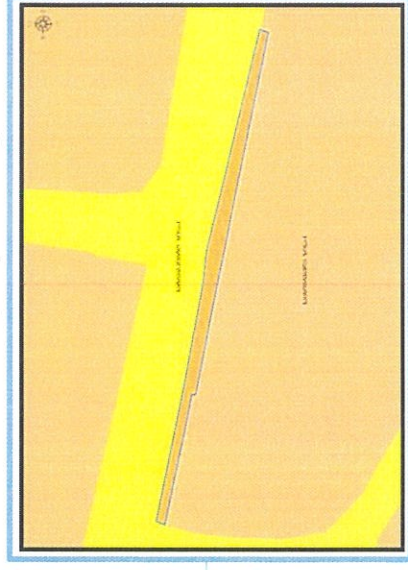
ფუნქციური ზონირება 2014-2018



არსებული ზონირება





მოთხოვნილი ზონირება



მოთხოვნის ტექსტი: სატრანსპორტო ზონა-1 (ტზ-1)-ის ცვლილება საცხოვრებელი ზონა-1 (სზ-1)-ით ცვლილების საერთო ფართობი: 97 კვ.მ.

2014-2018 წლის გენერალური გეგმის ფუნქციური ზონირების რუკით ვრცელდებოდა სატრანსპორტო ზონა-1 (ტზ-1)

ზონირების ბალანსი

არსებული ზონირება	მოთხოვნილი ზონირება
 სატრანსპორტო ზონა-1 (ტზ-1) (97 კვმ)	 საცხოვრებელი ზონა-1 (სზ-1) (97 კვმ)

ქალაქ თბილისის მუნიციპალიტეტის მერიის გარემოს დაცვის საქალაქო სამსახურის პოზიცია: არ საჭიროებს

ქალაქ თბილისის მუნიციპალიტეტის საჯარო სამართლის იურიდიული პირის - ქალაქ თბილისის მუნიციპალიტეტის ტრანსპორტის და ურბანული განვითარების სააგენტოს პოზიცია : 2023 წლის 19 აპრილის N0123109247 წერილის შესაბამისად სამსახური აღნიშნული ფუნქციური ზონის ცვლილების საპროექტო მიწის ნაკვეთის საკადასტრო საზღვრებში, სატრანსპორტო ზონა 1-ის (ტზ-1) საცხოვრებელი ზონა 1-ით (სზ-1) ცვლილების წინააღმდეგი არ არის.

გამწვანების თემატური რუკა

საკითხი 3

ადგილმდებარეობა



დაინტერესებული პირი: პეტრე დემეტრაშვილი

დამკვეთის ინფორმაცია: ნანი სანაძე

მესაკუთრე: ნანი სანაძე

მისამართი: ქალაქი თბილისი, სოფელი ტაბახმელა

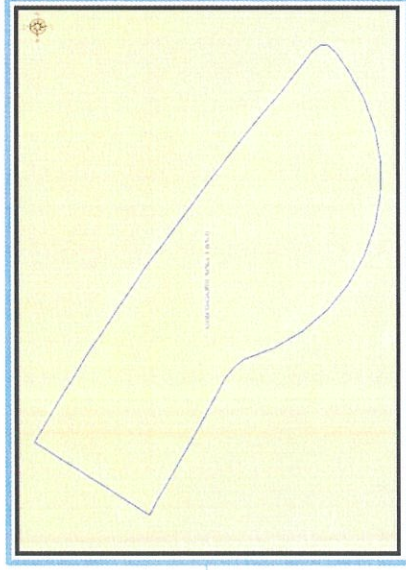
საკადასტრო კოდი : N81.02.03.505 და N81.02.28.063, N81.02.03.536, N81.02.28.002 რეგისტრაციების ნაწილზე

მიზნობრიობა: ინდივიდუალური საცხოვრებელი სახლის მშენებლობა

<https://maps.tbilisi.gov.ge/?orgId=1&objId=320185&Irid=10880#/C=44.7288751-41.6550784@Z=17>

განხადების ნომერი : N01231224208-67

ფუნქციური ზონირება 2014-2018



არსებული ზონირება



მოთხოვნილი ზონირება





მოთხოვნის ტექსტი: გამწვანებული ტერიტორიების რუკით არსებული ურბანული გამწვანების (შიდა კვარტლური) ცვლილება.

ცვლილების საერთო ფართობი: 1245 კვ.მ.

2014-2018 წლის გენერალური გეგმის ფუნქციური ზონირების რუკით ვრცელდებოდა საცხოვრებელი ზონა-1 (სზ-1)

ზონირების ბალანსი


არსებული ზონირება	მოთხოვნილი ზონირება
 ურბანული გამწვანება (შიდა კვარტალური) (1245 კვ.მ)	 საცხოვრებელი ზონა-1 (სზ-1) (1245 კვ.მ)

ქალაქ თბილისის მუნიციპალიტეტის მერიის გარემოს დაცვის საქალაქო სამსახურის პოზიციას: 2023 წლის 5 მაისის N01231253790 წერილის შესაბამისად სამსახური კომპეტენციის ფარგლებში თანახმად, საპროექტო ტერიტორიაზე განხორციელდეს თბილისის გამწვანებელი ტერიტორიების თემატური რუკით გათვალისწინებული შიდაკვარტალური და მცირე ზომის ურბანული გამწვანებელი არეალების ფენის მოხსნა.

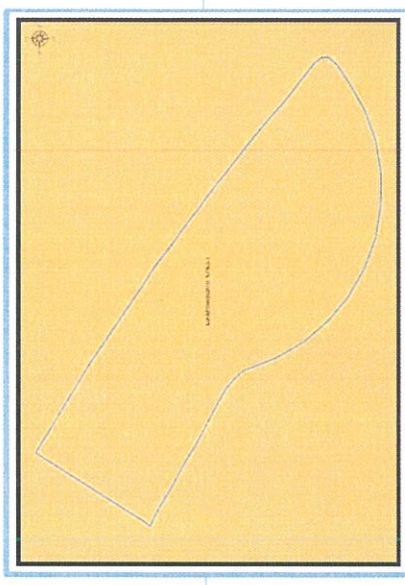
ქალაქ თბილისის მუნიციპალიტეტის საჯარო სამართლის იურიდიული პირის - ქალაქ თბილისის მუნიციპალიტეტის ტრანსპორტისა და ურბანული განვითარების სააგენტოს პოზიციას : შესაძლებლად მიაჩნია ფუნქციური ზონის ცვლილება

ფუნქციური ზონირების რუკა

არსებული ზონირებისა და გამწვანების ფენა




არსებული ფუნქციური ზონა რჩება უცვლელი



ფუნქციური ზონირების ცვლილების მოთხოვნა

ადგილმდებარეობა



დაინტერესებული პირი: დავით ყაიბულაშვილი

დამკვეთის ინფორმაცია: დავით ყაიბულაშვილი

მესაკუთრე: ზაური ოშყმაშვილი / კახი მულუღაშვილი / ნუგზარ ყაიბულაშვილი

მისამართი: ქალაქი თბილისი, ვარკეთილის მეურნეობა

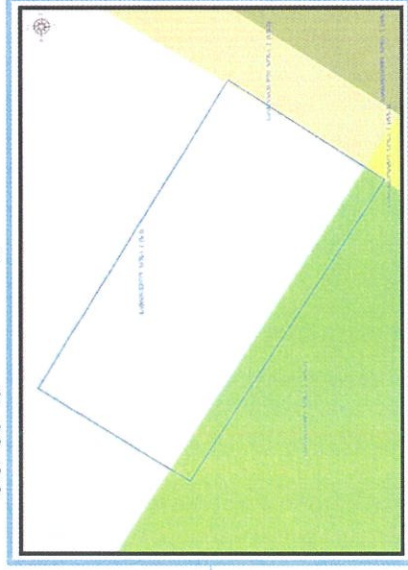
საკადასტრო კოდი : N81.08.28.311 და მიმდებარედ არსებული დაურეგისტრირებელი ტერიტორია

მიზნობრიობა: ბუნზინ/დეზუელ გასამართი სადგურის მშენებლობა.

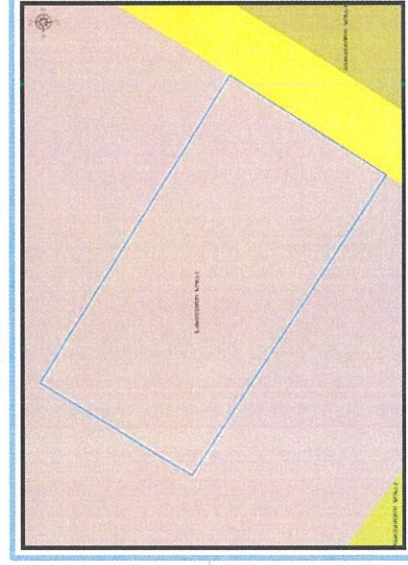
<https://maps.tbilisi.gov.ge/?orgId=1&objId=321481&Irid=10880#/C=44.8966202-41.7064171@Z=17>

განცხადების ნომერი : N01231363096-67


ფუნქციური ზონირება 2014-2018



არსებული ზონირება



მოთხოვნილი ზონირება



მოთხოვნის ტექსტი: სამრეწველო ზონა-1 (ს-1)-ის ცვლილება სატრანსპორტო ზონა-2 (ტზ-2)-ით; ცვლილების საერთო ფართობი: 1683 კვ.მ.

2014-2018 წლის გენერალური გეგმის ფუნქციური ზონირების რუკით ვრცელდებოდა სამრეწველო ზონა-1 (ს-1), სარეკრეაციო ზონა-2 (რზ-2), საცხოვრებელი ზონა-2 (სზ-2)

ზონირების ბალანსი

არსებული ზონირება

სამრეწველო ზონა-1 (ს-1) (1688კვმ)

მოთხოვნილი ზონირება

სატრანსპორტო ზონა-2 (ტზ-2) (1688კვმ)

ქალაქ თბილისის მუნიციპალიტეტის მერიის გარემოს დაცვის საქალაქო სამსახურის პოზიციას: შიდაკვარტალური (ურბანული) გამწვანების ფენა რჩება უცვლელი.

ქალაქ თბილისის მუნიციპალიტეტის საჯარო სამართლის იურიდიული პირის - ქალაქ თბილისის მუნიციპალიტეტის ტრანსპორტის და ურბანული განვითარების სააგენტოს პოზიციას: 2023 წლის 18 მარტს სააგენტოში შეთანხმებულია საგზაო მოძრაობის ორგანიზების სექცია N16-01230872435; 2023 წლის 18 მაისის N0123138471 წერილის შესაბამისად, სამსახური, სამრეწველო ზონა 1-ის (ს-1) სატრანსპორტო ზონა 2-ით (ტზ-2) ცვლილებების წინააღმდეგი არ არის.

არსებული ზონირება



მოთხოვნილი ზონირება რჩება უცვლელი



ფუნქციური ზონირების ცვლილების მოთხოვნა

ადგილმდებარეობა



დაინტერესებული პირი: სსიპ ქონების მართვის სააგენტო

მესაკუთრე: სსიპ ქალაქ თბილისის მუნიციპალიტეტი

მისამართი: ქალაქი თბილისი, ემირ ზურჯანაძის ქუჩა N 108-ს მიმდებარედ


საკადასტრო კოდი : N01.19.32.002.096, N01.19.32.002.008-ის ნაწილი, 01.19.32.002.094-ის ნაწილი

მიზნობრიობა: პრივატიზაცია

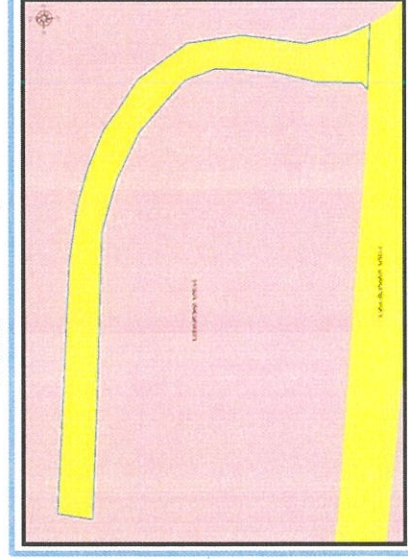
<https://maps.tbilisi.gov.ge/?orgid=1&objid=319566&lrId=10880#/C=44.9160826-41.6595805@Z=17>

განცხადების ნომერი : N01231362525-67

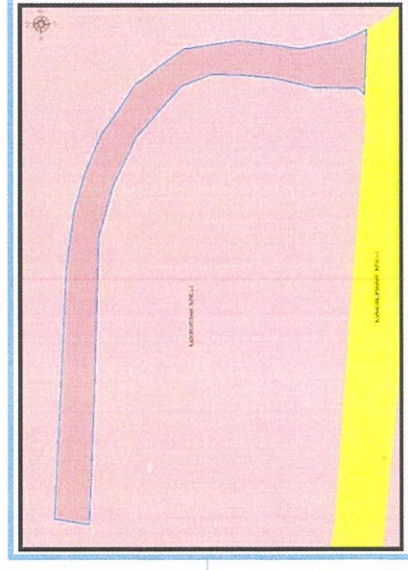
ფუნქციური ზონირება 2014-2018



არსებული ზონირება



მოთხოვნილი ზონირება



მოთხოვნის ტექსტი: სატრანსპორტო ზონა-1 (ტზ-1)-ის ცვლილება სპეციალური ზონა-1 (სპეცზ-1)-ით; ცვლილების საერთო ფართობი: 269 კვ.მ.

2014-2018 წლის გენერალური გეგმის ფუნქციური ზონირების რუკით ვრცელდებოდა სატრანსპორტო ზონა-1 (ტზ-1)

ზონირების ბალანსი

არსებული ზონირება

სატრანსპორტო ზონა-1 (ტზ-1) (269კვ.მ)

მოთხოვნილი ზონირება

სპეციალური ზონა-1 (სპეცზ-1) (269კვ.მ)


ქალაქ თბილისის მუნიციპალიტეტის მერიის გარემოს დაცვის საქალაქო სამსახურის პოზიცია: არ საკიროებს

ქალაქ თბილისის მუნიციპალიტეტის საჯარო სამართლის იურიდიული პირის - ქალაქ თბილისის მუნიციპალიტეტის ტრანსპორტისა და ურბანული განვითარების სააგენტოს პოზიცია : 2023 წლის 24 მაისის N0123144370 წერილის შესაბამისად, საპროექტო მონაკვეთზე სატრანსპორტო ზონა 1 (ტზ-1) ვერცხლდება ტერიტორიაზე, რომელსაც ფაქტობრივად არ გააჩნია სატრანსპორტო ფუნქცია შესაბამისად სააგენტო თანახმაა განხორციელებდეს მოტხოვნილი სახით ფუნქციური ზონის ცვლილება.

საკითხი 6

ფუნქციური ზონირების მოთხოვნა

ადგილმდებარეობა



დაინტერესებული პირი: სერგო არუთინოვი

დამცვეთის ინფორმაცია: რაისა არუთინოვა

მესაკუთრე: რაისა არუთინოვა

მისამართი: ქვლავი თბილისი, სერგო ღურმუშიძის ქუჩა N8


საკადასტრო კოდი : N01.17.08.061.003-ნაწილზე და მიმდებარე დაურეგისტრირებელი ტერიტორია

მიზნობრიობა: რეგისტრაცია


<https://maps.tbilisi.gov.ge/?orgId=1&objId=321192&irId=10880#/C=44.8450233-41.6900979@Z=20>

განცხადების ნომერი : N01231391804-67


ფუნქციური ზონირება 2014-2018



არსებული ზონირება



მოთხოვნილი ზონირება



მოთხოვნის ტექსტი: სატრანსპორტო ზონა-1 (ტზ-1)-ის ცვლილება საცხოვრებელი ზონა (სზ)-ით; ცვლილების საერთო ფართობი: 10 კვ.მ.

2014-2018 წლის გენერალური გეგმის ფუნქციური ზონირების რუკით ვრცელდებოდა სატრანსპორტო ზონა-1 (ტზ-1)

ზონირების ბალანსი

მთხოვნილი ზონირება

არსებული ზონირება

სატრანსპორტო ზონა-1 (ტზ-1) (10კვმ)

საცხოვრებელი ზონა (სზ) (10კვმ)

ქალაქ თბილისის მუნიციპალიტეტის მერიის გარემოს დაცვის საქალაქო სამსახურის პოზიცია: არ საქიროებს.

ქალაქ თბილისის მუნიციპალიტეტის საჯარო სამართლის იურიდიული პირის - ქალაქ თბილისის მუნიციპალიტეტის ტრანსპორტის განვითარების სააგენტოს პოზიცია : 2023 წლის 24 მაისის N0123144629 წერილის შესაბამისად, საპროექტო მიწის ნაკვეთზე სატრანსპორტო ზონა 1 (ტზ-1) ვრცელდება ფაქტობრივი ღირბის ნაწილზე და შესაბამისად, არ გააჩნია სატრანსპორტო ფუნქცია.

ფუნქციური ზონირების ცვლილების მოთხოვნა

ადგილმდებარეობა



დანტრესებული პირი: მიხეილ ნიკოლაიშვილი

დაგეგვითი ინფორმაცია: ბექა ნიკოლაიშვილი

მესაკუთრე: ბექა ნიკოლაიშვილი

მისამართი: ქალაქი თბილისი, სოფელი ტაბახმელა, მარო მაცაშვილის I შესახვევი N 8-10-12

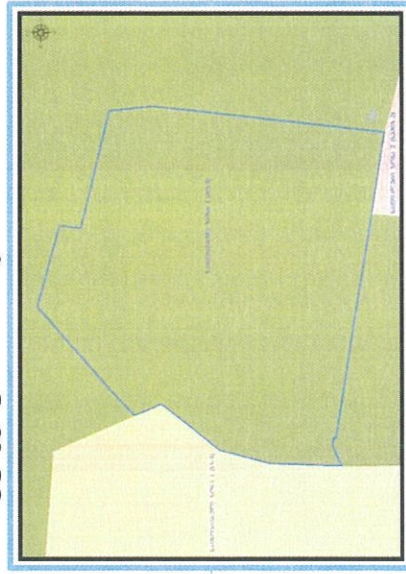
საკადასტრო კოდი : N81.02.03.428, 81.02.03.433, 81.02.03.401 და მიმდებარედ არსებული დაურეგისტრირებული ტერიტორია

მიზნობრიობა: სამშენებლოდ განვითარება

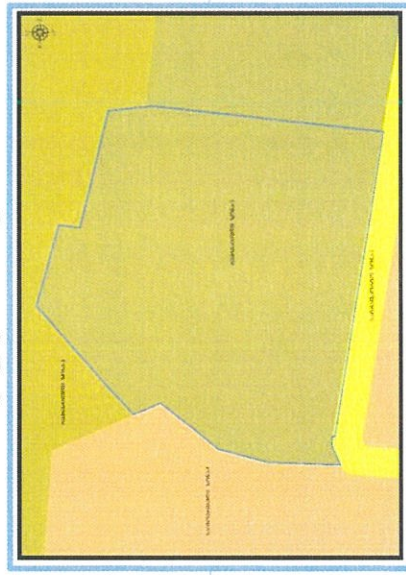
<https://maps.tbilisi.gov.ge/?orgid=1&objid=324463&hid=10880#/C=44.7388665-41.6537511@Z=17>

განცხადების ნომერი : N 0123150487-67

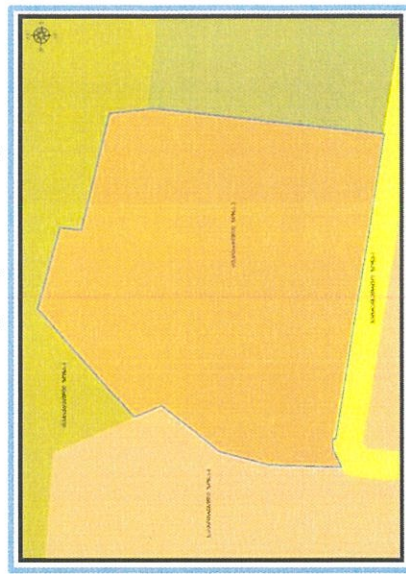
ფუნქციური ზონირება 2014-2018



არსებული ზონირება



მოთხოვნილი ზონირება



მოთხოვნის ტექსტი: სარეკრეაციო ზონა-3 (რზ-3)-ის ცვლილება საცხოვრებელი ზონა-1 (სზ-1)-ით ცვლილების საერთო ფართობი: 9057 კვ.მ.

2014-2018 წლის გენერალური გეგმის ფუნქციური ზონირების რუკით ვრცელდებოდა სარეკრეაციო ზონა-3 (რზ-3)

ზონირების ბალანსი

არსებული ზონირება

სარეკრეციო ზონა-3 (რზ-3) (9057 კვ.მ)

მოთხოვნილი ზონირება

საცხოვრებელი ზონა-1 (სზ-1) (9057 კვ.მ)


ქალაქ თბილისის მუნიციპალიტეტის მერიის გარემოს საქალაქო სამსახურის პოზიციამ: 2023 წლის 1 ივნისის N01231523270 წერილით სამსახური კომპეტენციის ფარგლებში თანახმად, სპროექტო ტერიტორიაზე განხორციელდეს მოთხოვნილი ფუნქციური ზონის ცვლილება და ასევე, მოიხსნას თბილისის გამწვანებული ტერიტორიების თემატური რუკით გათვალისწინებული სარეკრეციო ზონა 3-ის (რზ-3) ფენის მოხსნა.

ქალაქ თბილისის მუნიციპალიტეტის საჯარო სამართლის იურიდიული პირის - ქალაქ თბილისის მუნიციპალიტეტის ტრანსპორტისა და ურბანული განვითარების სააგენტოს პოზიციამ: შესაძლებლად მიაჩნია ფუნქციური ზონის ცვლილება.

არსებული ზონირება



მოთხოვნილი ზონირება



ფუნქციური ზონირების ცვლილების მოთხოვნა

ადგილმდებარეობა



დაინტერესებული პირი: მათა ლავგილავა

დამკვეთის ინფორმაცია: მათა ლავგილავა

მესაკუთრე: შპს ვახტანგ ეხვანჯიას სახელობის იტალიური სკოლა "ცისკარი"

მისამართი: ქალაქი თბილისი, სოფელი დილოში, გორგი ნანეიშვილის ქუჩა N 7

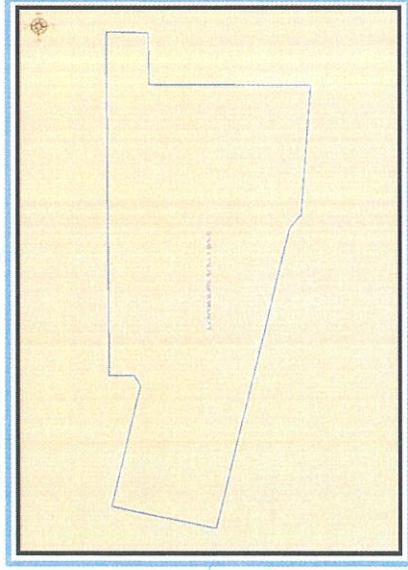
საკადასტრო კოდი : N01.72.14.370.014

მიზნობრიობა: კერძო სკოლის მშენებლობა

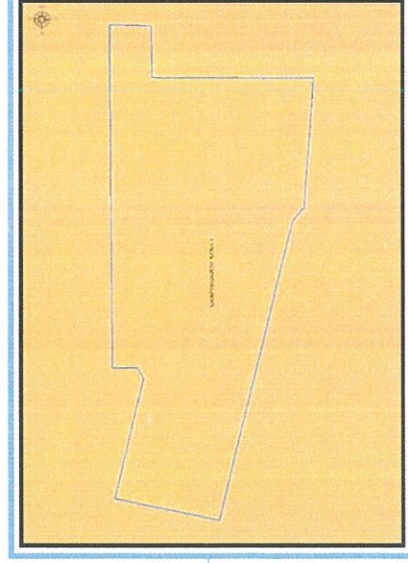
<https://maps.tbilisi.gov.ge/?orgid=1&objid=325272&irid=10880#/C=44.7622393-41.7692432@Z=17>

განცხადების ნომერი : N 0123152646-67

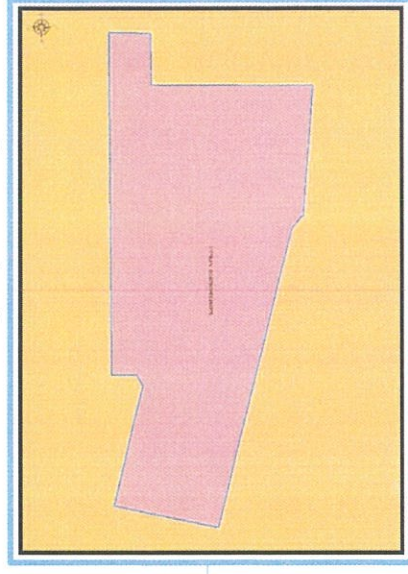
ფუნქციური ზონირება 2014-2018



არსებული ზონირება



მოთხოვნილი ზონირება



მოთხოვნის ტექსტი: საცხოვრებელი ზონა-1 (სზ-1)-ის ცვლილება სპეციალური ზონა-1 (სპეცზ-1)-ით ცვლილების საერთო ფართობი: 3258 კვ.მ.
2014-2018 წლის გენერალური გეგმის ფუნქციური ზონირების რუკით ერცვლდებოდა საცხოვრებელი ზონა-3 (სზ-3)

ზონირების ბალანსი

არსებული ზონირება

საცხოვრებელი ზონა-1 (სზ-1) (3258კვ.მ)

მოთხოვნილი ზონირება

სპეციალური ზონა-1 (სპეცზ-1) (3258კვ.მ)

ქალაქ თბილისის მუნიციპალიტეტის მერიის გარემოს საქალაქო სამსახურის პოზიციის დაფუძნების საფუძველი: არ არსებობს

ქალაქ თბილისის მუნიციპალიტეტის საჯარო სამართლის იურიდიული პირის - ქალაქ თბილისის მუნიციპალიტეტის ტრანსპორტის განვითარების სააგენტოს პოზიციის დაფუძნების საფუძველი: შესაძლებლად მიაჩნია ფუნქციური ზონის ცვლილება.

ფუნქციური ზონირების ცვლილების მოთხოვნა

ადგილმდებარეობა



დაინტერესებული პირი: ქრისტინე კერესელიძე

დამკვეთის ინფორმაცია: ქრისტინე კერესელიძე

მესაკუთრე: ქრისტინე კერესელიძე

მისამართი: ქალაქი თბილისი, დაბა კოჯორი, სოფელი დიდება, ბეთანას ტერიტორია ნაკვეთი N432

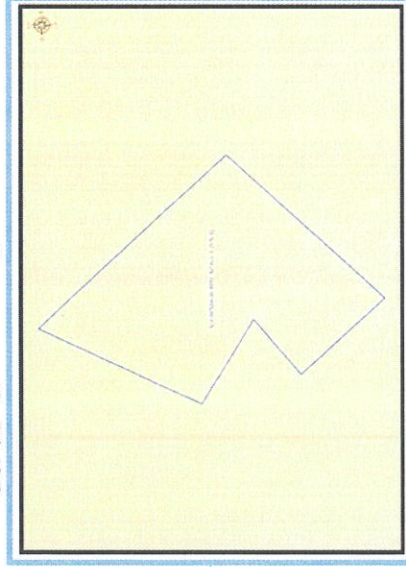
საკადასტრო კოდი: N01.81.28.011.002

მიზნობრიობა: ძველი გენ-გეგმის ზონირების დაბრუნება


<https://maps.tbilisi.gov.ge/?orgId=1&objId=313933&Irid=10880#/C=44.6404146-41.6815583@Z=17>

განცხადების ნომერი :N01231183713-67


ფუნქციური ზონირება 2014-2018



არსებული ზონირება



მოთხოვნილი ზონირება



მოთხოვნის ტექსტი: სატყეო ზონის (სატყეო) ცვლილება საცხოვრებელი ზონა-1 (სზ-1)-ით; ცვლილების საერთო ფართობი: 750 კვ.მ.

2014-2018 წლის გენერალური გეგმის ფუნქციური ზონირების რუკით ვრცელდებოდა საცხოვრებელი ზონა-1 (სზ-1)

ზონირების ბალანსი

არსებული ზონირება

მოთხოვნილი ზონირება

სატყეო ზონა (სატყეო) (750.კვ.მ)


საცხოვრებელი ზონა-1 (ს/ზ-1) (750.კვ.მ)

ქალაქ თბილისის მუნიციპალიტეტის მერიის გარემოს დაცვის საქალაქო სამსახურის პოზიცია: 2023 წლის 29 მაისის N01231493560 წერილით სამსახური, კომპეტენციის ფარგლებში, თანახმაა, საპროექტო ტერიტორიაზე განხორციელდეს მოთხოვნილი ფუნქციური ზონის ცვლილება და ასევე, მოიხსნას თბილისის გამწვანებული ტერიტორიების თემატური რუკით გათვალისწინებული ფენა (სატყეო ზონა).

ქალაქ თბილისის მუნიციპალიტეტის საჯარო სამართლის იურიდიული პირის - ქალაქ თბილისის მუნიციპალიტეტის ტრანსპორტისა და ურბანული განვითარების სააგენტოს პოზიცია: შესაძლებლად მიაჩნია ფუნქციური ზონის ცვლილება

გამწვანების თემატური რუკა

არსებული ზონირება




მოთხოვნილი ზონირება



ფუნქციური ზონირების ცვლილების მოთხოვნა

საკითხი 10

ადგილმდებარეობა



დაინტერესებული პირი: გივი კახაბროშვილი

დამკვეთის ინფორმაცია: ვაჟა ჩოფიკაშვილი

მისამართი: სააკციო საზოგადოება "გრინ ქეთილა", 405447903

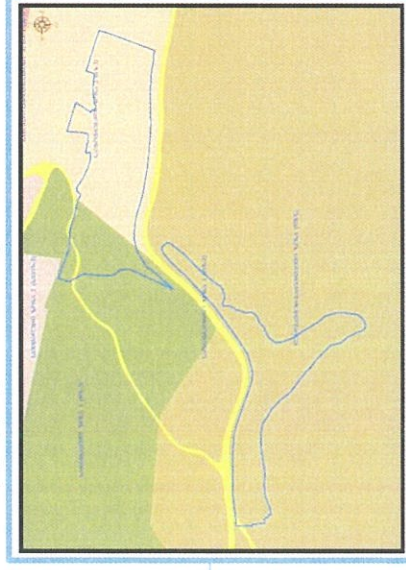
მისამართი: ქალაქი თბილისი, ვაკის რაიონი, ნაფეტვებისსაკენ მიმავალ გზაზე
საკადასტრო კოდი : N 01.14.06.006.131, 01.14.06.004.002-ნაწილზე და მიმდებარე ტერიტორია

მიზნობრიობა: ფუნქციური ზონის ცვლილება დამტკიცებული განაშენიანების რეგულირების გეგმის შესაბამისად

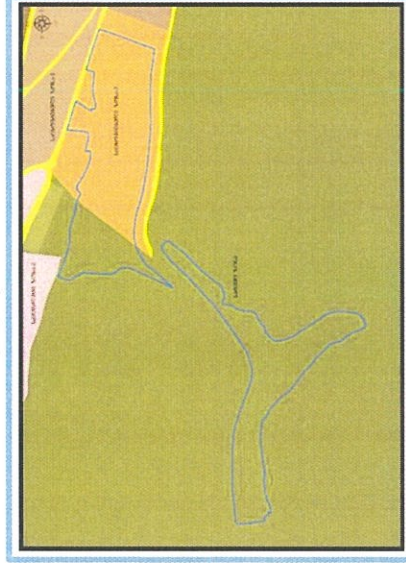
<https://maps.tbilisi.gov.ge/?orgId=1&objId=322299&Irid=10880#/C=44.6996776-41.7185993@Z=17>

განცხადების ნომერი : N01230243872-67 (სამსახურებრივი ბარათი: N16-012314564)

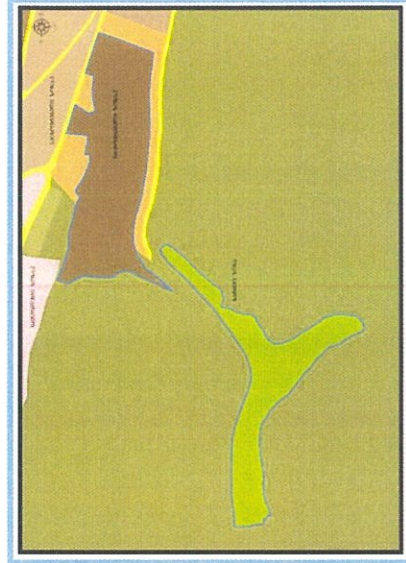
ფუნქციური ზონირება 2014-2018



არსებული ზონირება








მოთხოვნილი ზონირება



მოთხოვნის ტექსტი: ფუნქციური ზონის ცვლილება დამტკიცებული განაშენიანების რეგულირების გეგმის შესაბამისად ;
ცვლილების საერთო ფართობი: 38105 კვ.მ.

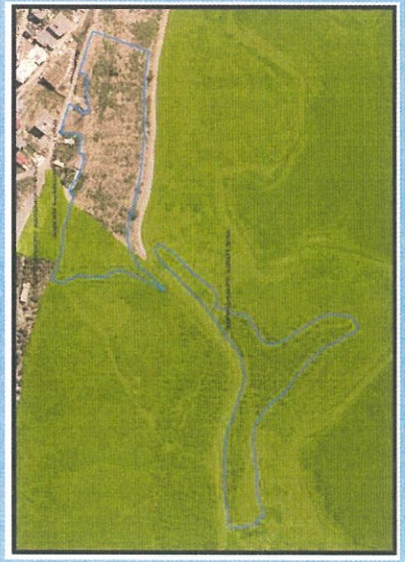
2014-2018 წლის გენერალური გეგმის ფუნქციური ზონირების რუკით ვრცელდებოდა საცხოვრებელი ზონა-3 (სზ-3), ლანდშაფტურ-სარეკრეაციო ზონა (ლსზ), სარეკრეაციო ზონა-3 (რზ-3), სატრანსპორტო ზონა-1 (ტზ-1)

ზონირების ბალანსი


მთხოვენილი ზონირება	ართებული ზონირება
 <p>საცხოველებლი ზონა-5 (სზ-5) (22385 კვ.მ)</p>	 <p>საცხოველებლი ზონა-2 (სზ-2) (16803 კვ.მ)</p>
 <p>სარეკრეაციო ზონა-2 (რზ-2) (15720 კვ.მ)</p>	 <p>სატყეო ზონა (სატყეო) (21274 კვ.მ)</p>
	 <p>სატრანსპორტო ზონა-1 (ტზ-1) (28 კვ.მ)</p>

ქალაქ თბილისის მუნიციპალიტეტის საჯარო სამართლის იურიდიული პირის - ქალაქ თბილისის მუნიციპალიტეტის ტრანსპორტისა და ურბანული განვითარების სააგენტოს პოზიციის მიხედვით შესაძლებლად მიაჩნია ფუნქციური ზონის ცვლილება

არსებული ზონირება




მოთხოვნილი ზონირება



ფუნქციური ზონირების ცვლილების მოთხოვნა

ადგილმდებარეობა



დანიტურებული პირი: გივი კახაბრიშვილი

დამკვეთის ინფორმაცია: ვაჟა ჩოფიკაშვილი

მესაკუთრე: სააქციო საზოგადოება "გრინ ქეფითალ"

მისამართი: ქლაქი თბილისი, ვაკის რაიონი, (ნაფეტვრებისაკენ მიმავალ გზაზე)

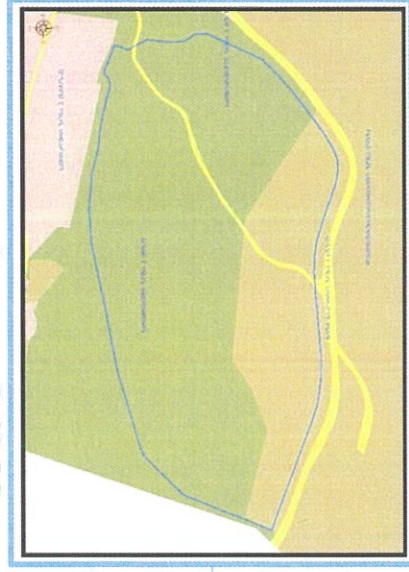
საკადასტრო კოდი : N01.14.06.004.002-ნაწილი

მიზნობრიობა: ფუნქციური ზონის ცვლილება დამტკიცებული განაშენიანების რეგულირების გეგმის შესაბამისად

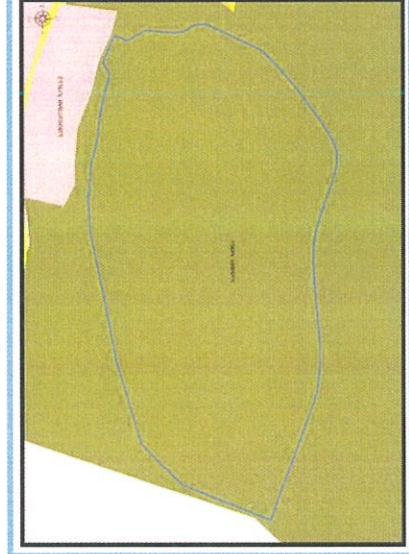
<https://maps.tbilisi.gov.ge/?orgId=1&objId=298504&irId=10900#/C=44.6981826-41.7192166@Z=17>

განცხადების ნომერი : N01230794279-67 (სამსახურებრივი ბარათი: 16-012314555)

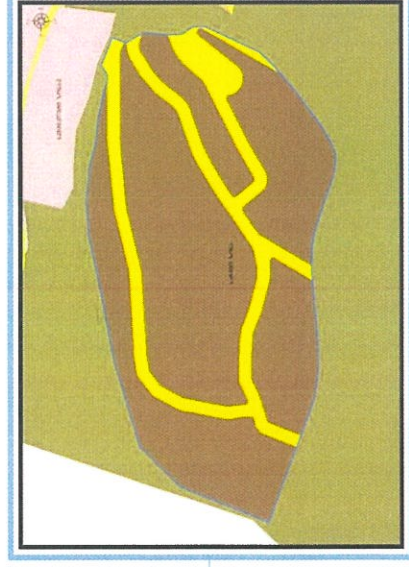
ფუნქციური ზონირება 2014-2018



არსებული ზონირება



მოთხოვნილი ზონირება



მოთხოვნის ტექსტი: დამტკიცებული განაშენიანების რეგულირების გეგმის შესაბამისად ფუნქციური ზონის ცვლილება;

ცვლილების საერთო ფართობი: 81063 კვ.მ.

2014-2018 წლის გენერალური გეგმის ფუნქციური ზონირების რუკით ვრცელდებოდა ლანდშაფტურ-სარეკრეაციო ზონა (ლსზ), სარეკრეაციო ზონა-3 (რზ-3), სატრანსპორტო ზონა-1 (ტზ-1)

არსებული ზონირება

 სატყეო ზონა (სატყეო) (81063 კვ.მ)

მოთხოვნილი ზონირება

 საცხოვრებელი ზონა-5 (ს-ზ-5) (66779 კვ.მ)


 სატრანსპორტო ზონა-1 (ტზ-1) (14284 კვ.მ)

ქალაქ თბილისის მუნიციპალიტეტის საჯარო სამართლის იურიდიული პირის - ქალაქ თბილისის მუნიციპალიტეტის ტრანსპორტის განვითარების სააგენტოს პოზიციას: შესაძლებლად მიაჩნია ფუნქციური ზონის ცვლილება

არსებული ზონირება



მოთხოვნილი ზონირება



ფუნქციური ზონირების მოთხოვნა

ადგილმდებარეობა



დანტერესებული პირი: ვახტანგ ჭელიძე

დამკვეთის ინფორმაცია: თამაზ ტეტუნაშვილი

მისამართი: ქალაქი თბილისი, სოფელი აგარაკი

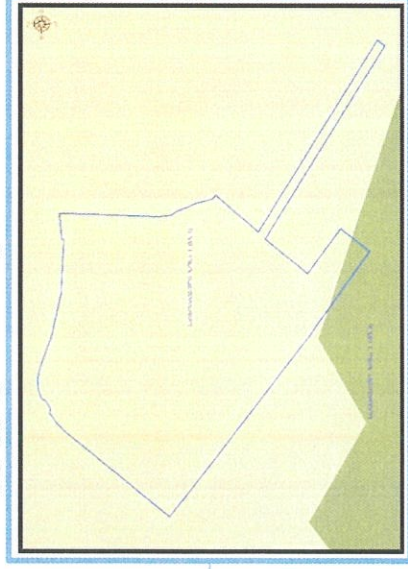
საკადასტრო კოდი : N72.16.28.294, 72.16.28.217, 72.16.28.258 და მიმდებარედ არსებული დაურეგისტრირებელი ტერიტორია

მიზნობრიობა: ფუნქციური ზონის ცვლილება დამტკიცებული განაშენიანების რეგულირების გეგმის შესაბამისად

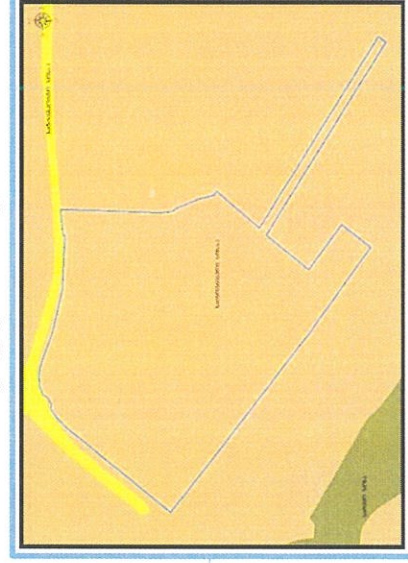
<https://maps.tbilisi.gov.ge/?orgid=1&obid=264399&lrId=10900#/C=44.6946944-41.7343927@Z=17>

განცხადების ნომერი : N01223263143-67 (სამსახურებრივი ბარათი: 16-012314561)

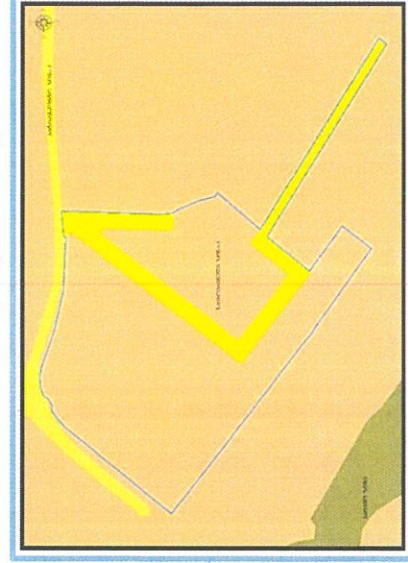
ფუნქციური ზონირება 2014-2018



არსებული ზონირება






მოთხოვნილი ზონირება



მოთხოვნის ტექსტი: დამტკიცებული განაშენიანების რეგულირების გეგმის შესაბამისად ფუნქციური ზონის ცვლილება; ცვლილების საერთო ფართობი: 2773 კვ.მ.
2014-2018 წლის გენერალური გეგმის ფუნქციური ზონირების რუკით ვრცელდებოდა საცხოვრებელი ზონა-1 (სზ-1), სარეკრეაციო ზონა-3 (რზ-3)


ზონირების ბალანსი

არსებული ზონირება	მოთხოვნილი ზონირება
 საცხოვრებელი ზონა-1 (სზ-1) (2770,33,მ)	 სატრანსპორტო ზონა-1 (ტზ-1) (2770,33,მ)
 სატრანსპორტო ზონა-1 (ტზ-1) (3,33,მ)	 საცხოვრებელი ზონა-1 (სზ-1) (3,33,მ)

ქალაქ თბილისის მუნიციპალიტეტის საჯარო სამართლის იურიდიული პირის - ქალაქ თბილისის მუნიციპალიტეტის ტრანსპორტის და ურბანული განვითარების სააგენტოს პოზიცია: შესაძლებლად მიაჩნია ფუნქციური ზონის ცვლილება

ფუნქციური ზონირების ცვლილების მოთხოვნა

ადგილმდებარეობა



დანიტურეხული პირი: თამთა ხაყოშია

დამკვეთის ინფორმაცია: დავით ნიქაბაძე

მესაკუთრე: შპს „ჯი არ სი“ 205017578)

მისამართი: ქალაქი თბილისი, გზატკეცილი: კახეთის მიმდებარედ

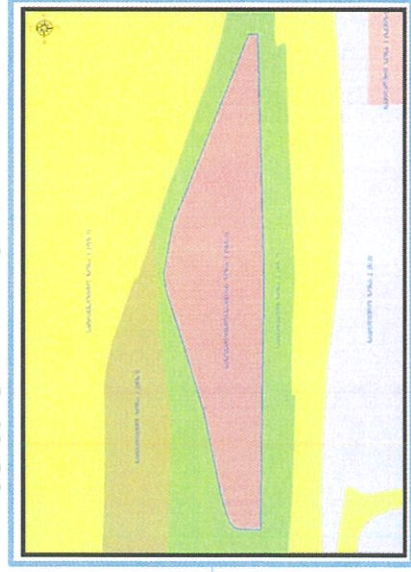
საკადასტრო კოდი: N01.19.24.007.052

მიზნობრიობა: ფუნქციური ზონის ცვლილება დამტკიცებული განაშენიანების რეგულირების გეგმის შესაბამისად

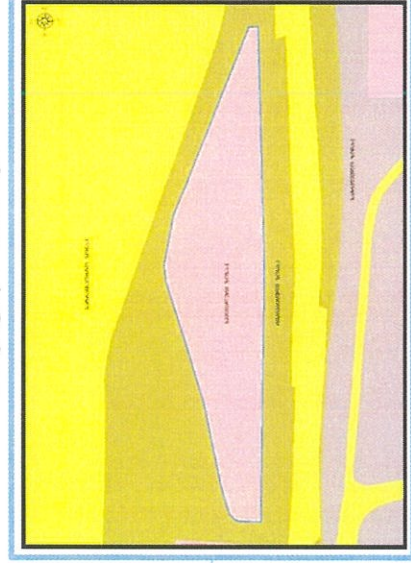
<https://maps.tbilisi.gov.ge/?orgid=1&objid=270892&foid=10900#/C=44.9234058-41.6872111@Z=17>

განცხადების ნომერი: N01223503235-67 (სამსახურებრივი ბარათი: 16-012314558)

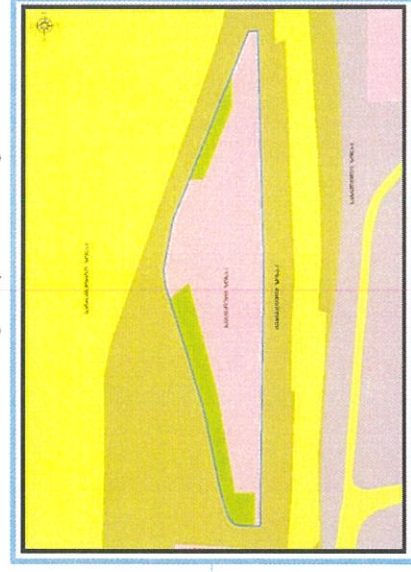
ფუნქციური ზონირება 2014-2018



არსებული ზონირება



მოთხოვნილი ზონირება



მოთხოვნის ტექსტი: დამტკიცებული განაშენიანების რეგულირების გეგმის შესაბამისად ფუნქციური ზონის ცვლილება; ცვლილების საერთო ფართობი: 2204 კვ.მ.

2014-2018 წლის გენერალური გეგმის ფუნქციური ზონირების რუკით ვრცელდებოდა საზოგადოებრივ-საქმიანი ზონა-1 (სსზ-1)

ზონირების ბალანსი

არსებული ზონირება

სპეციალური ზონა-1 (სპეცზ-1) (2204კვ.მ)




მოთხოვნილი ზონირება

სარეკრეაციო ზონა-2 (რზ-2) (2204კვ.მ)




ქალაქ თბილისის მუნიციპალიტეტის საჯარო სამართლის იურიდიული პირის - ქალაქ თბილისის მუნიციპალიტეტის ტრანსპორტისა და ურბანული განვითარების სააგენტოს კოზიფია: შესაძლებლად მიაჩნია ფუნქციური ზონის ცვლილება

არსებული ზონირება




მოთხოვნილი ზონირება



ფუნქციური ზონირების ცვლილების მოთხოვნა

ადგილმდებარეობა



დაინტერესებული პირი: გივი კახაბრიშვილი

დამკვეთის ინფორმაცია: ზურაბ წვერიკმაზაშვილი

მისამართი: ქალაქი თბილისი, ავთო ვარაზის I შესახვევი N 29-31-33-35-37; სოფელი თხინვალი; ფერმერთა ქუჩა N 109-ის მიმდებარედ


საკადასტრო კოდი: N72.16.15.811, 72.16.23.938, 72.16.23.937, 72.16.23.219-ნაწილზე, 72.16.23.936, 72.16.15.742, 72.16.23.980, 72.16.23.978, 72.16.23.977, 72.16.23.348-ნაწილზე, 72.16.15.812, 72.16.15.808, 72.16.15.741; 72.16.23.979, 72.16.23.410, 72.16.15.907, 72.16.15.908, 72.16.15.909, 72.16.23.067, 72.16.23.068, 72.16.15.911; N72.16.33.144 და მიმდებარედ არსებული დაურეგისტრირებელი ტერიტორია

მიზნობრიობა: ფუნქციური ზონის ცვლილება დამტკიცებული განაშენიანების რეგულირების გეგმის შესაბამისად

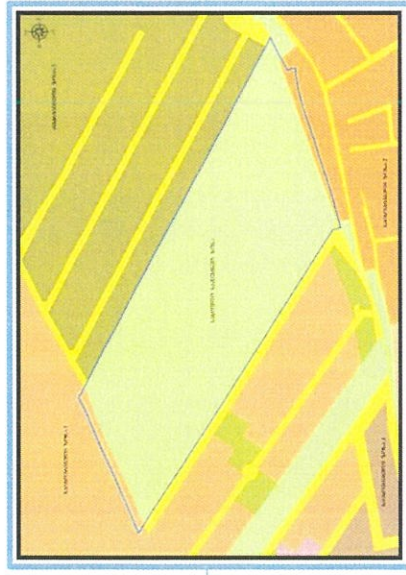
<https://maps.tbilisi.gov.ge/?objid=270892&id=10900#/C=44.9234058-41.6872111@Z=17>

განცხადების ნომერი : N 01223611235-67 (სამსახურეობრივი მართაი: 16-012314556)


ფუნქციური ზონირება 2014-2018



არსებული ზონირება



მოთხოვნილი ზონირება



მოთხოვნის ტექსტი: დამტკიცებული განაშენიანების რეგულირების გეგმის შესაბამისად ფუნქციური ზონის ცვლილება; ცვლილების საერთო ფართობი: 90599 კვ.მ. 2014-2018 წლის გენერალური გეგმის ფუნქციური ზონირების რეკით ვრცელდებოდა სასოფლო-სამეურნეო ზონა (სოფზ), სატრანსპორტო ზონა-1 (ტზ-1), საცხოვრებელი ზონა-1 (სზ-1)

ზონირების ბალანსი

არსებული ზონირება	მოთხოვნილი ზონირება
<p> სასოფლო-სამეურნეო ზონა (სოფზ) (86906 კვ.მ)</p>	<p> საცხოვრებელი ზონა-1 (სზ-1) (73256 კვ.მ)</p>
<p> საცხოვრებელი ზონა-2 (სზ-2) (1748 კვ.მ)</p>	<p> სატრანსპორტო ზონა-1 (სზ-1) (14547 კვ.მ)</p>
<p> საცხოვრებელი ზონა-1 (სზ-1) (1739 კვ.მ)</p>	<p> სარეკრეაციო ზონა-2 (რზ-2) (2796 კვ.მ)</p>
<p> სატრანსპორტო ზონა-1 (სზ-1) (206 კვ.მ)</p>	

ქალაქ თბილისის მუნიციპალიტეტის საჯარო სამართლის იურიდიული პირის - ქალაქ თბილისის მუნიციპალიტეტის ტრანსპორტისა და ურბანული განვითარების სააგენტოს პოზიცია: შესაძლებლად მიაჩნია ფუნქციური ზონის ცვლილება

არსებული ზონირება



მოთხოვნილი ზონირება



ფუნქციური ზონირების ცვლილების მოთხოვნა საკითხი 15

ადგილმდებარეობა



დაინტერესებული პირი: სსიპ ქონების მართვის სააგენტო

დამკვეთის ინფორმაცია: ქონების მართვის სააგენტო

მესაკუთრე: სსიპ ქალაქ თბილისის მუნიციპალიტეტი 204521794

მისამართი: ქალაქი თბილისი, დაბა კოჯორი, იუნკერების ქუჩა N 9-ის მიმდებარედ


საკადასტრო კოდი: N01.81.01.201.005 და მიმდებარედ არსებული დაურეგისტრირებელი ტერიტორია

მიზნობრიობა: პრივატიზაცია


<https://maps.tbilisi.gov.ge/?orgid=1&obid=319106&lid=10880#/C=44.7176971-41.6596753@Z=21>

განცხადების ნომერი: 01231353301-67

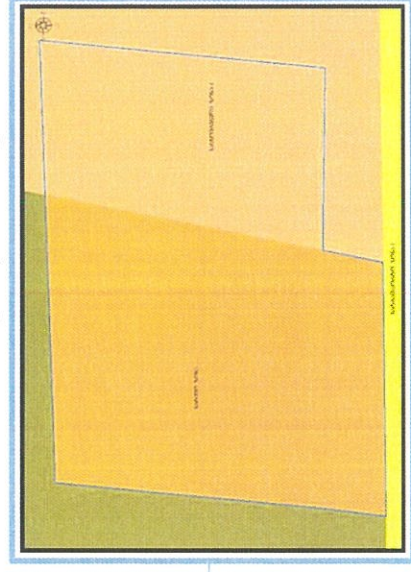
ფუნქციური ზონირება 2014-2018



არსებული ზონირება



მოთხოვნილი ზონირება



მოთხოვნის ტექსტი: სატყეო ზონის (სატყეო) ცვლილება საცხოვრებელი ზონა-1 (სზ-1)-ით; ცვლილების საერთო ფართობი: 46 კვ.მ.

2014-2018 წლის გენერალური გეგმის ფუნქციური ზონირების რუკით ვრცელდებოდა საცხოვრებელი ზონა-1 (სზ-1), ლანდშაფტურ-სარეკრეაციო ზონა (ლსზ)

ზონირების ბალანსი

არსებული ზონირება

სატყეო ზონა (სატყეო) (46,33,მ)

მოთხოვნილი ზონირება


საცხოვრებელი ზონა-1 (სზ-1) (46,33,მ)

ქალაქ თბილისის მუნიციპალიტეტის მერიის გარემოს დაცვის საქალაქო სამსახურის პოზიცია: 2023 წლის 29 მაისის N01231491348 წერილის მიხედვით სამსახური, კომპლექტის ფარგლებში, თანახმაა, საპროექტო ტერიტორიაზე განხორციელდეს მოთხოვნილი ფუნქციური ზონის ცვლილება და ასევე, მოიხსნას თბილისის გამწვანებულ ტერიტორიების თემატური რუკით გათვალისწინებული ფენა (სატყეო ზონა).

ქალაქ თბილისის მუნიციპალიტეტის საჯარო სამართლის იურიდიული პირის - ქალაქ თბილისის მუნიციპალიტეტის ტრანსპორტის და ურბანული განვითარების სააგენტოს პოზიცია: შესაძლებლად მიაჩნია ფუნქციური ზონის ცვლილება

გამწვანების თემატური რუკა

არსებული ზონირება




მოთხოვნილი ზონირება



ფუნქციური ზონირების ცვლილების მოთხოვნა

ადგილმდებარეობა



დაინტერესებული პირი: გიორგი დათუკუშვილი

დამკვეთის ინფორმაცია: ვახტანგ ტოგონიძე

მესაკუთრე: ზოგდან გოგუშვილი; ივეტა ბაქრაძე

მისამართი: ქალაქი თბილისი, მდინარე მტკვრის მარჯვენა სანაპირო, მეღვინეობის მიმდებარედ; აკაკი ბაქრაძის ქუჩა N 3

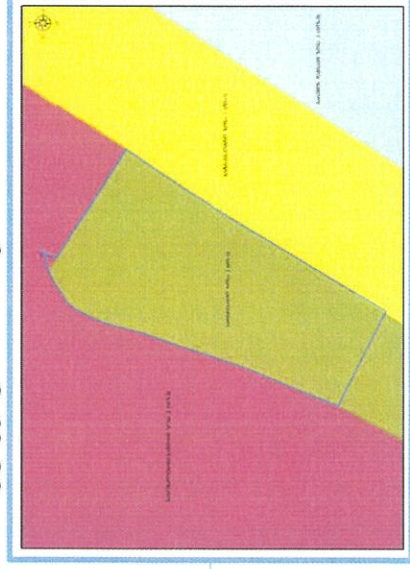
საკადასტრო კოდი : N01.10.10.025.048, 01.10.10.025.112, 01.10.10.025.091-ნაწილზე და მიმდებარედ არსებული დაურეგისტრირებული ტერიტორია

მიზნობრიობა: ტერიტორიაზე მრავალფუნქციური კომპლექსით აშენება, საპროექტო და მიმდებარე ტერიტორიის კეთილმოწყობა და მუნიციპალიტეტის ლანდშაფტისა და კლიმატისთვის შესაბამისი ხე-მცენარეებით სისტემური გამწვანება.

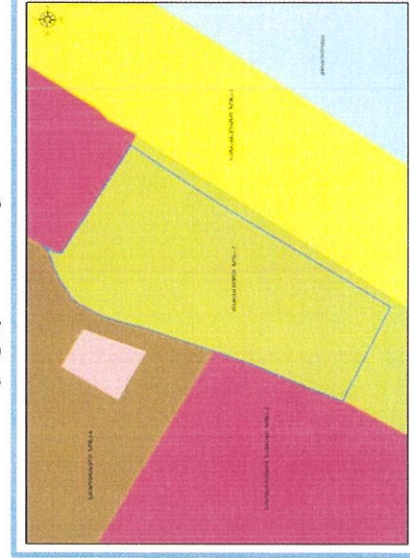
<https://maps.tbilisi.gov.ge/?orgid=1&objid=305899&lrld=10880#/C=44.7720140-41.7488018@Z=17>

განცხადების ნომერი: N01230953915-67


ფუნქციური ზონირება 2014-2018



არსებული ზონირება



მოთხოვნილი ზონირება



მოთხოვნის ტექსტი: სარეკრეაციო ზონა-2 (რზ-2)-ის ცვლილება საზოგადოებრივ-საქმიანი ზონა-2 (სსზ-2)-ით ცვლილების საერთო ფართობი: 1844 კვ.მ.

2014-2018 წლის გენერალური გეგმის ფუნქციური ზონირების რუკით ვრცელდებოდა სარეკრეაციო ზონა-1 (რზ-1) საზოგადოებრივ-საქმიანი ზონა-2 (სსზ-2), სატრანსპორტო ზონა-1 (ტზ-1)

ზონირების ბალანსი

არსებული ზონირება	მოთხოვნილი ზონირება
სარეკრეაციო ზონა-2 (რზ-2) (1844.33.მ)	საზოგადოებრივ-საქმიანი ზონა-2 (სსზ-2) (1844.33.მ)

ქალაქ თბილისის მუნიციპალიტეტის მერიის გარემოს დაცვის საქალაქო სამსახურის პოზიციას: 2023 წლის 18 აპრილის N01231082378 წერილის მიხედვით სამსახური კომპლექტის ფარგლებში თანახმაა, საპროექტო ტერიტორიაზე განხორციელოს მოთხოვნილი ფუნქციური ზონის ცვლილება და ასევე, მოიხსნას თბილისის გამწვანებული ტერიტორიების თემატური რუკით გათვალისწინებული სარეკრეაციო ზონა 2 (რზ-2).

ქალაქ თბილისის მუნიციპალიტეტის საჯარო სამართლის იურიდიული პირის - ქალაქ თბილისის მუნიციპალიტეტის ტრანსპორტის და ურბანული განვითარების სააგენტოს პოზიციას: შესაძლებლად მიაჩნია ფუნქციური ზონის ცვლილება.

გამწვანების თემატური რუკა

არსებული ზონირება



მოთხოვნილი ზონირება



ფუნქციური ზონირების ცვლილების მოთხოვნა

ადგილმდებარეობა



დაინტერესებული პირი: თამარი მოსიაშვილი

დამკვეთის ინფორმაცია: შალვა სარავა

მესაკუთრე: შალვა სარავა

მისამართი: ქალაქი თბილისი, სოფელი წავკისი

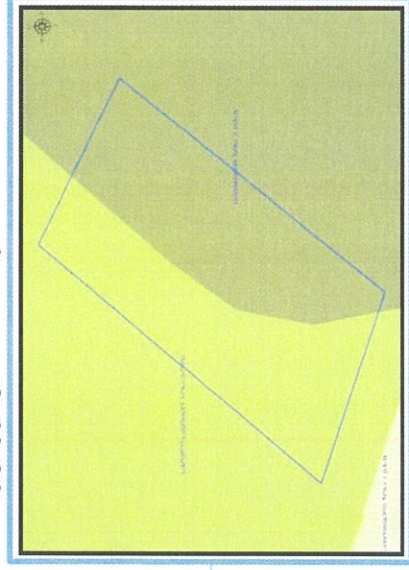
საკუდასტრო კოდი : N81.02.01.555

მიზნობრობა: სამშენებლოდ განვითარება

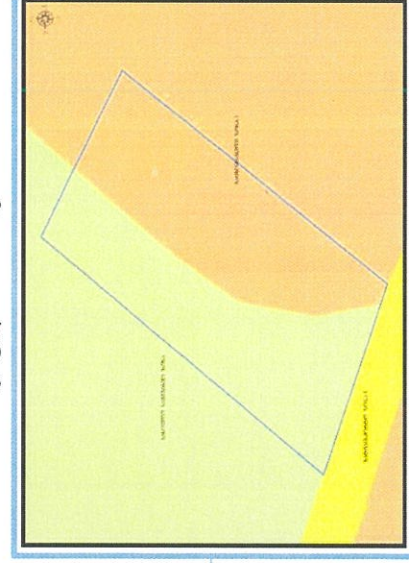
<https://maps.tbilisi.gov.ge/?orgid=1&objid=318847&lrId=10880#/C=44.7339711-41.6673123@Z=17>

განცხადების ნომერი : N 0123135849-67

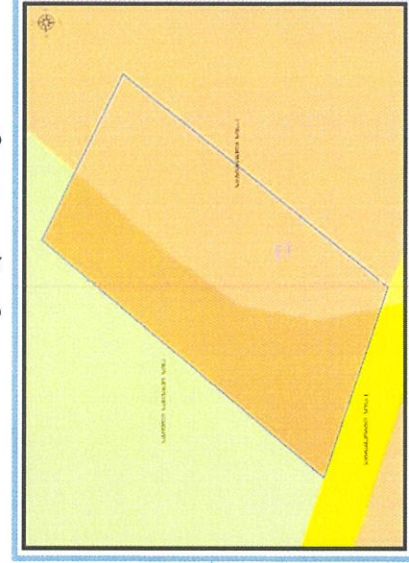
ფუნქციური ზონირება 2014-2018



არსებული ზონირება



მოთხოვნილი ზონირება



მოთხოვნის ტექსტი: სასოფლო-სამეურნეო ზონის (სოფზ) ცვლილება საცხოვრებელი ზონა-1 (სზ-1)-ით; ცვლილების საერთო ფართობი: 502 კვ.მ.

2014-2018 წლის გენერალური გეგმის ფუნქციური ზონირების რუკით ვრცელდებოდა სასოფლო-სამეურნეო ზონა (სოფზ), სარეკრეაციო ზონა-3 (რზ-3)

ზონირების ბალანსი

არსებული ზონირება

მოთხოვნილი ზონირება

სასოფლო-სამეურნეო ზონა (სოფზ) (502.33.0)


საცხოვრებელი ზონა-1 (სზ-1) (502.33.0)

ქალაქ თბილისის მუნიციპალიტეტის მერიის გარემოს დაცვის საქალაქო სამსახურის პოზიციას: 2023 წლის 24 მაისის N012314498 წერილით სამსახური კომპეტენციის ფარგლებში თანახმაა, საპროექტო ტერიტორიაზე გაცემული გამწვანებული ტერიტორიების თემატური რუკით გათვალისწინებული სარეკრეაციო ზონა 3-ის (რზ-3) ფენა.


ქალაქ თბილისის მუნიციპალიტეტის საჯარო სამართლის იურიდიული პირის - ქალაქ თბილისის მუნიციპალიტეტის ტრანსპორტისა და ურბანული განვითარების სააგენტოს პოზიციას: შესაძლებლად მიაჩნია ფუნქციური ზონის ცვლილება

გამწვანების თემატური რუკა

არსებული ზონირება




მოთხოვნილი ზონირება



ფუნქციური ზონირების ცვლილების მოთხოვნა

ადგილმდებარეობა



დანიშნულებული პირი: დიმიტრი ჟამბუტაშვილი

დამკვეთის ინფორმაცია: თამარ კავთიაშვილი

მესაკუთრე: თამარ კავთიაშვილი

მისამართი: ქალაქი თბილისი, დილომი, ქოშიგორა


საკადასტრო კოდი : N01.72.14.066.551 და მიმდებარედ არსებული დაურეგისტრირებელი ტერიტორია

მიზნობრიობა: ძველი გენ-გეგმის ზონირების დაბრუნება

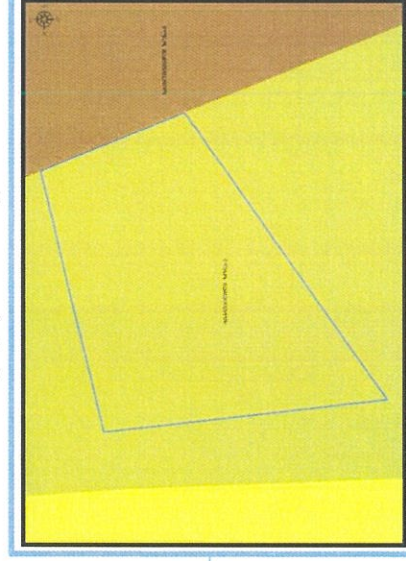
<https://maps.tbilisi.gov.ge/?orgid=1&objid=322299&hid=10880#/C=44.7689867-41.8205132@Z=17>

განცხადების ნომერი: N01231431158-67


ფუნქციური ზონირება 2014-2018



არსებული ზონირება



მოთხოვნილი ზონირება



მოთხოვნის ტექსტი: სარეკრეაციო ზონა-2 (რზ-2)-ის ცვლილება საცხოვრებელი ზონა-6 (სზ-6)-ით ცვლილების საერთო ფართობი: 301 კვ.მ.

2014-2018 წლის გენერალური გეგმის ფუნქციური ზონირების რუკით ვრცელდებოდა საცხოვრებელი ზონა-6 (სზ-6), სარეკრეაციო ზონა-2 (რზ-2)

არსებული ზონირება

მოთხოვნილი ზონირება

სარეკრეაციო ზონა-2 (რზ-2) (301.კვ.მ)


საცხოვრებელი ზონა-6 (სზ-6) (301.კვ.მ)

ქალაქ თბილისის მუნიციპალიტეტის მერიის გარემოს დაცვის საქალაქო სამსახურის პოზიცია: 2023 წლის 23 მაისი N01231433180 წერილის შესაბამისად სამსახური კომპეტენციის ფარგლებში თანახმად, სპროექტო ტერიტორიაზე განხორციელდეს მოთხოვნილი ფუნქციური ზონის ცვლილება და ასევე, მოიხსნას თბილისის გამწვანებული ტერიტორიების თემატური რუკით გათვალისწინებული სარეკრეაციო ზონა 2 (რზ-2) -ის ფენა.


ქალაქ თბილისის მუნიციპალიტეტის საჯარო სამართლის იურიდიული პირის - ქალაქ თბილისის მუნიციპალიტეტის ტრანსპორტისა და ურბანული განვითარების სააგენტოს პოზიცია: შესაძლებლად მიაჩნია ფუნქციური ზონის ცვლილება

გამწვანების თემატური რუკა

არსებული ზონირება




მოთხოვნილი ზონირება



ფუნქციური ზონირების მოთხოვნა

ადგილმდებარეობა



დაინტერესებული პირი: დიმიტრი ჟამბუაშვილი

დამკვეთის ინფორმაცია: თამარ კავთიაშვილი

მესაკუთრე: თამარ კავთიაშვილი

მისამართი: ქალაქი თბილისი, დიდიბუჩქი, ქოშოვრა

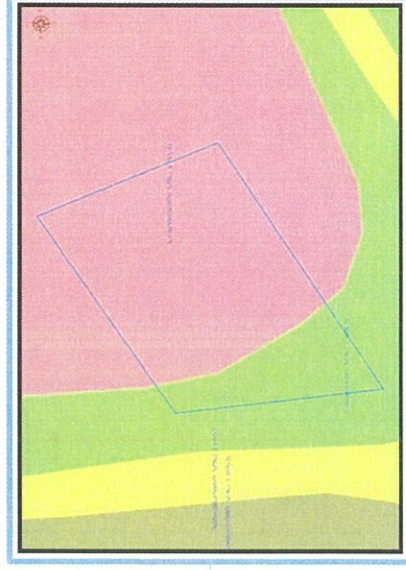
საკადასტრო კოდი: N01.72.14.066.550 და მიმდებარედ არსებული დაურეგისტრირებული ტერიტორია

მიზნობრიობა: ძველი გენ-გეგმის ზონირების დაბრუნება

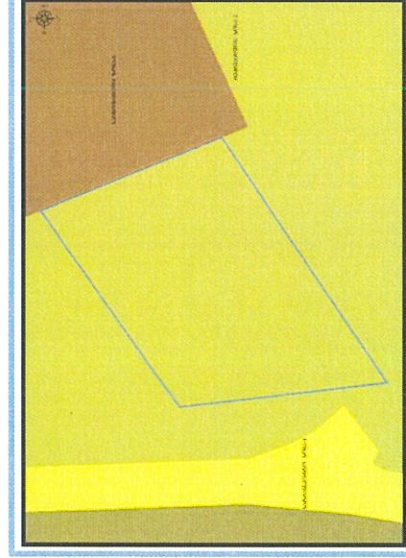
<https://maps.tbilisi.gov.ge/?orgid=1&objid=322292&lrId=10880#/C=44.7807474-41.7138468@Z=14>

განცხადების ნომერი: N01231431087-67


ფუნქციური ზონირება 2014-2018



არსებული ზონირება



მოთხოვნილი ზონირება



მოთხოვნის ტექსტი: სარეკრეაციო ზონა-2 (რზ-2)-ის ცვლილება საცხოვრებელი ზონა-6 (სზ-6)-ით ცვლილების საერთო ფართობი: 501 კვ.მ.

2014-2018 წლის გენერალური გეგმის ფუნქციური ზონირების რუკით ვრცელდებოდა საცხოვრებელი ზონა-6 (სზ-6), სარეკრეაციო ზონა-2 (რზ-2)

ზონირების ბალანსი

არსებული ზონირება მოთხოვნილი ზონირება

სარეკრუციო ზონა-2 (რზ-2) (501.33.0)  საცხოვრებელი ზონა-6 (სზ-6) (501.33.0) 

ქალაქ თბილისის მუნიციპალიტეტის მერიის გარემოს დაცვის საქალაქო სამსახურის პოზიცია: 2023 წლის 23 მაისის N01231433176 წერილით სამსახური კომპეტენციის ფარგლებში თანახმაა, საპროექტო ტერიტორიაზე განხორციელოს მოთხოვნილი ფუნქციური ზონის ცვლილება და ასევე, მოიხსნას თბილისის გამწვანებული ტერიტორიების თემატური რუკით გათვალისწინებული სარეკრუციო ზონა 2-ის (რზ-2) ფენა.

ქალაქ თბილისის მუნიციპალიტეტის საჯარო სამართლის იურიდიული პირის - ქალაქ თბილისის მუნიციპალიტეტის ტრანსპორტის და ურბანული განვითარების სააგენტოს პოზიცია: შესაძლებლად მიიჩნია ფუნქციური ზონის ცვლილება

გამწვანების თემატური რუკა

არსებული ზონირება



მოთხოვნილი ზონირება

