



**ქალაქ თბილისის
მუნიციპალიტეტის საკრებულო**



დადგენილება № 76-16

5 მარტი
“ --- ” ----- 2021 წ

ქ. თბილისი

**„დედაქალაქის მიწათსარგებლობის გენერალური გეგმის დამტკიცების შესახებ“
ქალაქ თბილისის მუნიციპალიტეტის საკრებულოს 2019 წლის 15 მარტის №39-18
დადგენილებაში ცვლილების შეტანის თაობაზე**

საქართველოს ორგანული კანონის „ადგილობრივი თვითმმართველობის კოდექსი“ 61-ე მუხლის მე-2 პუნქტისა და „ნორმატიული აქტების შესახებ“ საქართველოს ორგანული კანონის მე-20 მუხლის მე-4 პუნქტის თანახმად, ქალაქ თბილისის მუნიციპალიტეტის საკრებულო ადგენს:

მუხლი 1

შეტანილ იქნეს ცვლილება „დედაქალაქის მიწათსარგებლობის გენერალური გეგმის დამტკიცების შესახებ“ ქ. თბილისის მუნიციპალიტეტის საკრებულოს 2019 წლის 15 მარტის №39-18 დადგენილებაში (სსმ, ვებგვერდი: www.matsne.gov.ge, 20/03/2019, სარეგისტრაციო კოდი: 330090020.35.101.016587) და დადგენილების:

ა) პირველი მუხლის „ა“ პუნქტით დამტკიცებული „დედაქალაქის მიწათსარგებლობის გენერალური გეგმის გრაფიკული ნაწილი – რუკა (დანართი №1)“ ჩამოყალიბდეს თანდართული რედაქციით (თან ერთვის ცვლილების საინფორმაციო მასალა);

ბ) პირველი მუხლის „ა“ პუნქტის „ა.თ“ ქვეპუნქტით დამტკიცებული „თბილისის გამწვანებული ტერიტორიების რუკა (დანართი №1.8)“ ჩამოყალიბდეს თანდართული რედაქციით.

მუხლი 2

დადგენილება ამოქმედდეს გამოქვეყნებისთანავე.

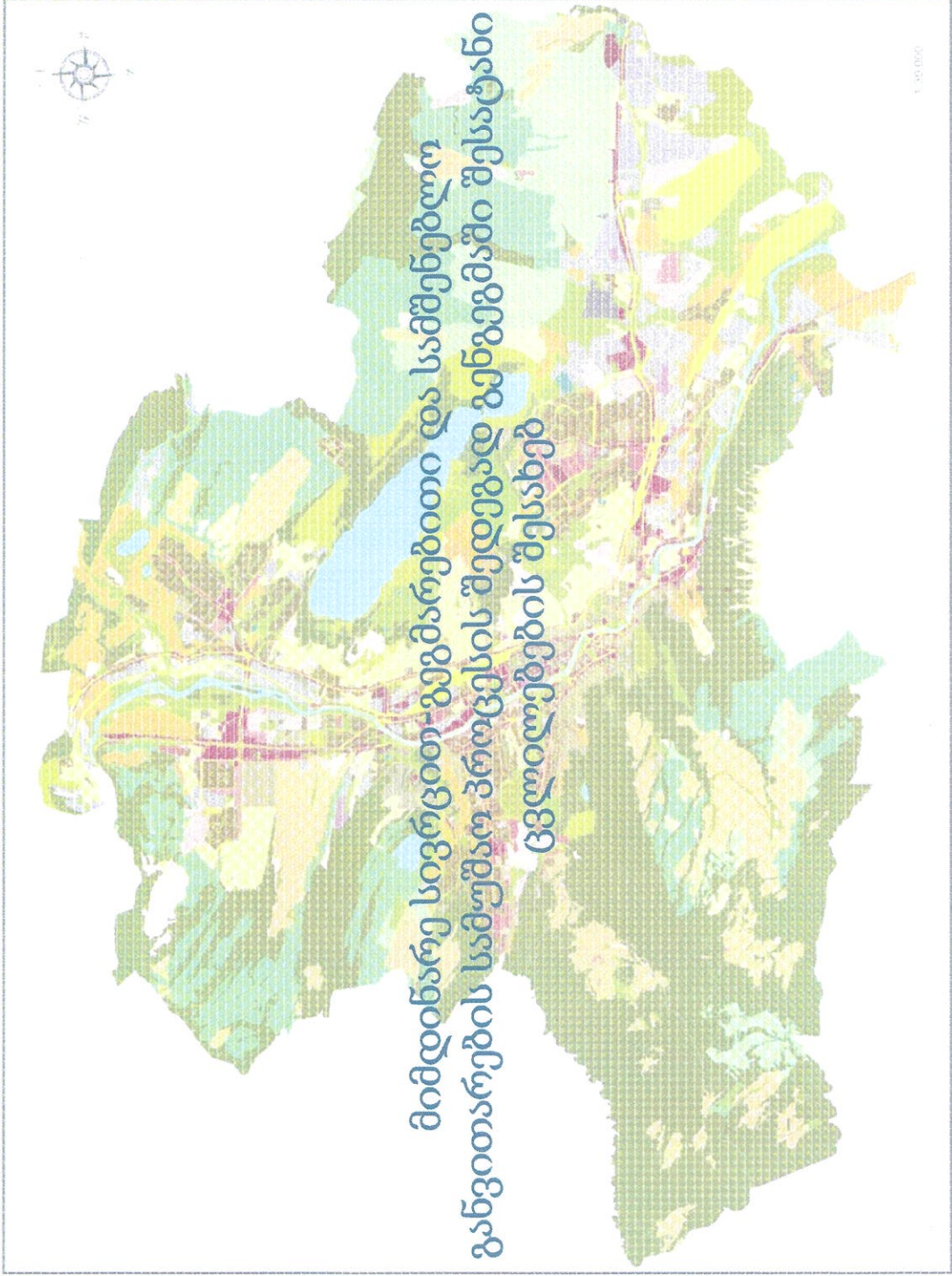
ქალაქ თბილისის მუნიციპალიტეტის
საკრებულოს თავმჯდომარის
მოვალეობის შემსრულებელი

გიორგი ახვლედიანი

სურათი 5

- ტერიტორიისთვის საპროექტო განლაგებით
- ტერიტორიისთვის განლაგებით, არაა
- ტერიტორიისთვის განლაგებით კონს-1
- ტერიტორიისთვის განლაგებით კონს-2
- ტერიტორიისთვის განლაგებით კონს-3
- ტერიტორიისთვის კანონი კონს
- ადგილისთვის საპროექტო/განლაგებითი პირობა (საპროექტო)
- ადგილისთვის განლაგებითი პირობა 1 (კონ-1)
- ადგილისთვის განლაგებითი პირობა 2 (კონ-2)
- ადგილისთვის განლაგებითი პირობა 3 (კონ-3)
- ადგილისთვის განლაგებითი
- უბანისთვის განლაგებითი (პროც. განხორციელებული)






მიმდინარე სივრცით-გეგმარებითი და სამშენებლო
განვითარების სამუშაო პროცესის შედეგად გენგეგმაში შესატანი
ცვლილებების შესახებ

საკითხი 1

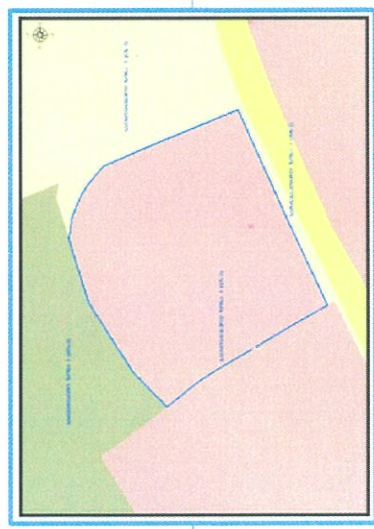
ფუნქციური ზონირების ცვლილების მოთხოვნა

ადგილმდებარეობა

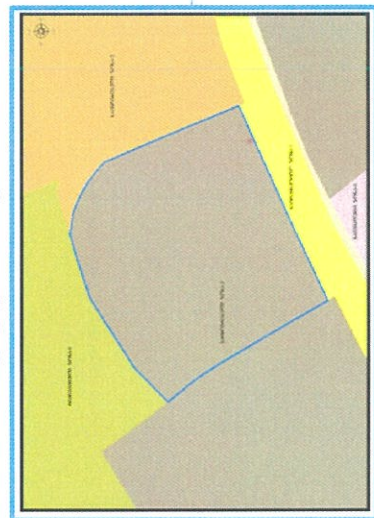


დაინტერესებული პირი: თამარ ქურთაული
დამკვეთის იმპორმაცია: შპს „ბ.თ.ბ.“
მისამართი: ქალაქი თბილისი, კრწანის II შესახვევში N 11 და N 13
საკადასტრო კოდი : N01.18.06.011.005, 01.18.06.011.037 -ის ნაწილი
<http://maps.tbilisi.gov.ge/?objid=68821&irid=10880#/C=44.8129322-41.6745517@Z=21>
განცხადების ნომერი : N 01210491806-57

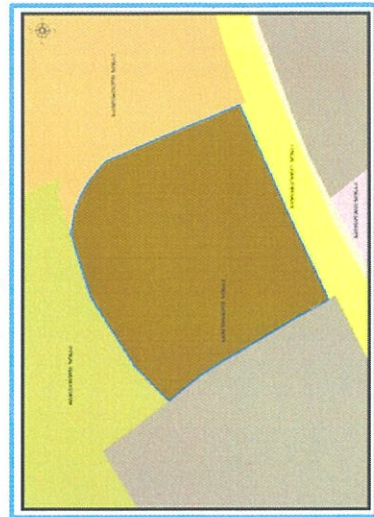
ფუნქციური ზონირება 2014-2018



არსებული ზონირება





მოთხოვნილი ზონირება



მოთხოვნის ტექსტი: საცხოვრებელი ზონა-5 (სზ-5)-ის ცვლილება საცხოვრებელი ზონა-6 (სზ-6)-ით ცვლილების საერთო ფართობი: 2491 კვ.მ.
2014-2018 წლის გენერალური გეგმის ფუნქციური ზონირების რუკით ვრცელდებოდა საცხოვრებელი ზონა-5 (სზ-5)

ზონირების ბალანსი

არსებული ზონირება	მოთხოვნილი ზონირება
 საცხოვრებელი ზონა-5 (სზ-5) (2491.33.ძ)	 საცხოვრებელი ზონა-6 (სზ-6) (2491.33.ძ)

ქალაქ თბილისის მუნიციპალიტეტის საჯარო სამართლის იურიდიული პირის - ქალაქ თბილისის მუნიციპალიტეტის ტრანსპორტისა და ურბანული განვითარების სააგენტოს პოზიცია: თანხმობა.

ფუნქციური ზონირების ცვლილების მოთხოვნა

ადგილმდებარეობა



დაინტერესებული პირი: თამაზ ჟამბუაშვილი

დამკვეთის ინფორმაცია: გიორგი სუთიაშვილი


მისამართი: ქალაქი თბილისი, სოფელი დილომი, დიდი დილომი,

საკადასტრო კოდი : N01.72.14.044.227-ის ნაწილი და მომდებარე ტერიტორია

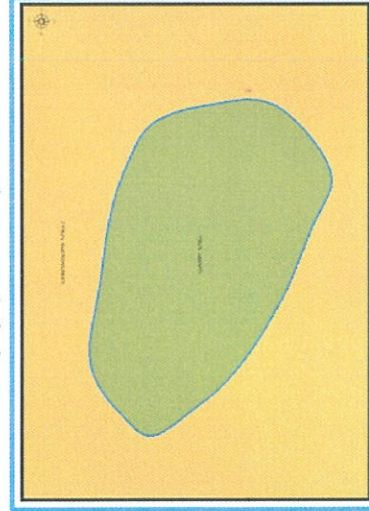
<http://maps.tbilisi.gov.ge/?orgid=1&objid=68821&lrId=10880#/C=44.7253285-41.7887712@Z=18>

განცხადების ნომერი : N 01210292467-67 (N01210221401-67)

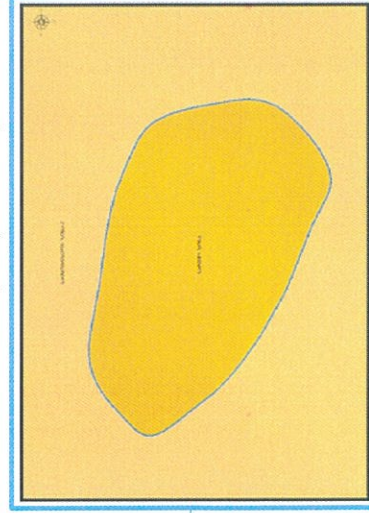
ფუნქციური ზონირება 2014-2018



არსებული ზონირება



მოთხოვნილი ზონირება



მოთხოვნის ტექსტი: სატყეო ზონის (სატყეო) ცვლილება საცხოვრებელი ზონა-2 (სზ-2)-ით;

ცვლილების საერთო ფართობი: 3305 კვ.მ.

2014-2018 წლის გენერალური გეგმის ფუნქციური ზონირების რუკით ვრცელდებოდა საცხოვრებელი ზონა-3 (სზ-3), სატრანსპორტო ზონა-1 (ტზ-1),

სარეკრეაციო ზონა-2 (რზ-2)

ზონირების ბალანსი

არსებული ზონირება	მოთხოვნილი ზონირება
<p>■ სატყეო ზონა (სატყეო) (3305.33.0)</p>	<p>■ საცხოვრებელი ზონა-2 (სზ-2) (3305.33.0)</p>

ქალაქ თბილისის მუნიციპალიტეტის მერიის გარემოს დაცვის საქალაქო სამსახურის პოზიცია: 2021 წლის 26 იანვრის N18-01210262510 და 22 თებერვლის N18-01210531223 წერილების მიხედვით, სამსახური თანახმაა N01.72.14.044.227 მიწის ნაკვეთის ნაწილზე და მიმდებარე ტერიტორიაზე (საკადასტრო კოდები: 01.72.14.044.225; 01.72.14.044.661; 01.72.14.044.517; 01.72.14.065.318; 01.72.14.044.743) ნაწილზე და მათ შორის არსებულ დაურეგისტრირებულ სივრცეზე) განხორციელდეს ფუნქციური ზონის, კერძოდ, სატყეო ზონის საცხოვრებელი ზონა 2-ით (სზ-2) ცვლილება და მოიხსნას თემატური რუკით გათვალისწინებული სატყეო ზონის ფენა.


ქალაქ თბილისის მუნიციპალიტეტის საჯარო სამართლის იურიდიული პირის - ქალაქ თბილისის მუნიციპალიტეტის ტრანსპორტის და ურბანული განვითარების სააგენტოს პოზიცია: თანხმობა.

გამწვანების თემატური რუკა

არსებული ზონირება



მოთხოვნილი ზონირება



გამწვანების თემატური რუკა

საკითხი 3

ადგილმდებარეობა



დანიშნულებული პირი: გურამ გაბუნია

მესაკუთრე : სს „თემქა ჰური“

მისამართი: ქალაქი თბილისი, დასახლება ზღვისუბანი, მიკრორაიონი III, ისააკიანის ქუჩა: N 1

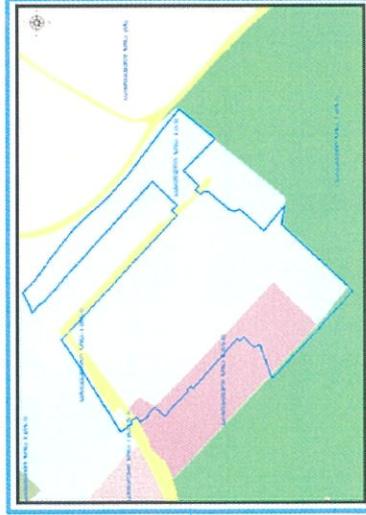
საკადასტრო კოდი : N01.12.05.001.004, 01.12.05.001.002 - ის ნაწილი

მიზნობრიობა: ააწყობის მშენებლობა

<http://maps.tbilisi.gov.ge/?orgid=1&objid=68023&lid=19880#/C=44.8264066-41.7722307@Z=-8>

განცხადების ნომერი : N 0121043812-67

ფუნქციური ზონირება 2014-2018



არსებული ზონირება



მოთხოვნილი ზონირება



მოთხოვნის ტექსტი: გამწვანებული ტერიტორიების რუკით ურბანული გამწვანების (შიდა კვარტალური) ცვლილება.
ცვლილების საერთო ფართობი: 5764 კვ.მ
2014-2018 წლის გენერალური გეგმის ფუნქციური ზონირების რუკით ვრცელდებოდა სამრეწველო ზონა-1 (ს-1), სარეკრეაციო ზონა-2 (რზ-2), საცხოვრებელი ზონა-6 (სზ-6)

ზონირების ბალანსი

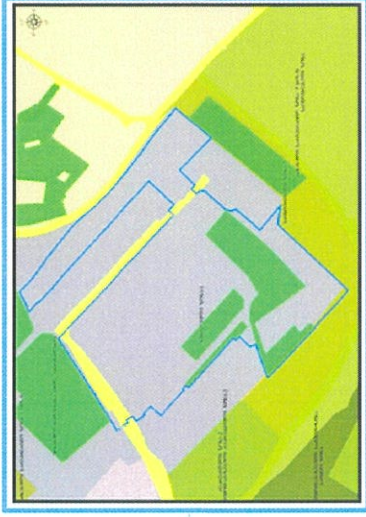
არსებული ზონირება	მოთხოვნილი ზონირება
ურბანული გამწვანება (შიდა კვარტლური) (5764კმ ²)	სამრეწველო ზონა-1 (ს-1) (5764კმ ²)

ქალაქ თბილისის მუნიციპალიტეტის მერიის გარემოს დაცვის საქალაქო სამსახურის პოზიცია: 2021 წლის 22 ოქტებრული N01210532972 წერილის მიხედვით, საშლახური კომპლექსების ფარგლებში თანახმაა, შემოადინოს ტერიტორიის ნაწილზე, წარმოდგენილი სპროექტო ფუნქციური ზონირების შესაბამისად, მოიხსნას თბილისის მუნიციპალიტეტის ტერიტორიების რეკონსტრუქციის პროექტის მიხედვით და მცირე ზომის ურბანული გამწვანებული არეალების ფენა და შექმნას ტერიტორია სამშენებლოდ განვითარდეს იმგვარად, რომ შენარჩუნებული იქნას მასზე არსებული მწვანე ნარგავები.

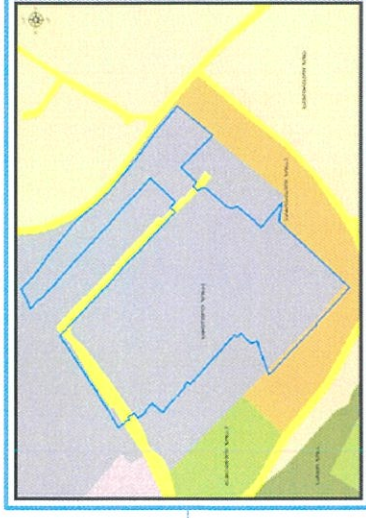
ქალაქ თბილისის მუნიციპალიტეტის საჯარო სამართლის იურიდიული პირის - ქალაქ თბილისის მუნიციპალიტეტის ტრანსპორტისა და ურბანული განვითარების სააგენტოს პოზიცია: თანახმაა.

ფუნქციური ზონირების რუკა

არსებული ზონირებისა და გამწვანების ფენა



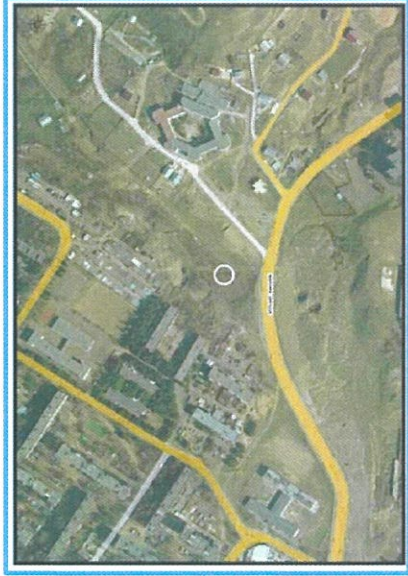
არსებული ფუნქციური ზონა რჩება უცვლელი



საკითხი 4

ფუნქციური ზონირების ცვლილების მოთხოვნა

ადგილმდებარეობა



დაინტერესებული პირი: ქალაქ თბილისის მუნიციპალიტეტის სსიპ ქონების მართვის სააგენტო

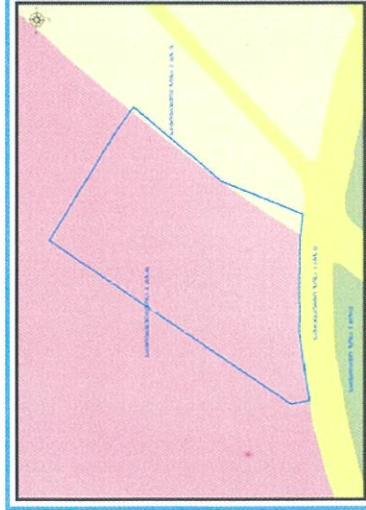
მისამართი: ქალაქი თბილისი, გლდანის დასახლება, მიკრო/რაიონი I, კორპუსი N2ა-ს მიმდებარედ (ნაკვეთი 06/019)

საკადასტრო კოდი: N01.11.12.006.019 და მიმდებარე ტერიტორია

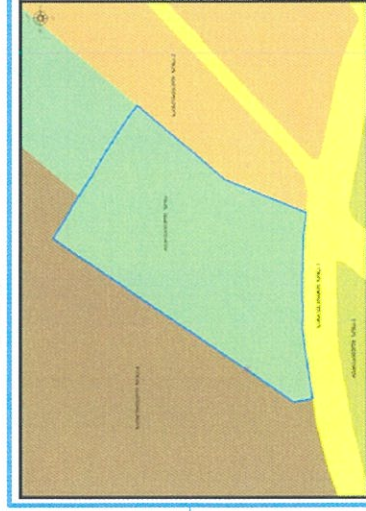
<http://maps.tbilisi.gov.ge/?orgid=1&objid=53436&rid=10880#/C=44.8271185-41.7919568@Z=19>

განცხადების ნომერი: N01210362189-67

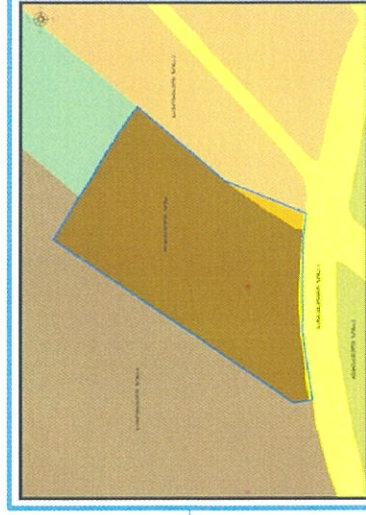
ფუნქციურ ზონირება 2014-2018



არსებული ზონირება



მოთხოვნილი ზონირება



მოთხოვნის ტექსტი: სარეკრეაციო ზონის (რზ) ცვლილება საცხოვრებელი ზონა-6 (სზ-6), საცხოვრებელი ზონა-2 (სზ-2), სატრანსპორტო ზონა-1 (ტზ-1)-ით

ცვლილების საერთო ფართობი: 8464 კვ.მ.
2014-2018 წლის გენერალური გეგმის ფუნქციური ზონირების რუკით კრედიტდება საცხოვრებელი ზონა-2 (სზ-2), საცხოვრებელი ზონა-6 (სზ-6)

ზონირების ბალანსი

არსებული ზონირება	მოთხოვნილი ზონირება
<p>სარეკრეაციო ზონა (რზ) (8464,33,მ)</p> 	<p>საცხოვრებელი ზონა-6 (სზ-6) (8167,33,მ)</p> 
	<p>საცხოვრებელი ზონა-2 (სზ-2) (196,33,მ)</p> 
	<p>სატრანსპორტო ზონა-1 (ტზ-1) (101,33,მ)</p> 

ქალაქ თბილისის მუნიციპალიტეტის მერიის გარემოს დაცვის საქალაქო სამსახურის პოზიცია: 2021 წლის 19 თებერვლის N18-01210503120 წერილით, თანახმაა განმკუთხადებლოს მიერ მოთხოვნილ და ქალაქ თბილისის მუნიციპალიტეტის სსიპ - ქალაქ თბილისის მუნიციპალიტეტის ტრანსპორტისა და ურბანული განვითარების სააგენტოს სააგენტოს ინიციატივის ფარგლებში წარდგენილ ტერიტორიაზე, განხორციელდეს მოთხოვნილი ფუნქციური ზონის ცვლილება და მოიხსნას თბილისის გამწვანების ტერიტორიების რუკით განსაზღვრული სარეკრეაციო ზონის (რზ) ფენა.

ქალაქ თბილისის მუნიციპალიტეტის საჯარო სამართლის იურიდიული პირის - ქალაქ თბილისის მუნიციპალიტეტის ტრანსპორტისა და ურბანული განვითარების სააგენტოს პოზიცია: თანხმობა.

გამწვანების თემატური რუკა

არსებული ზონირება




მოთხოვნილი ზონირება



ფუნქციური ზონირების მოთხოვნა

ადგილმდებარეობა



დაინტერესებული პირი: დავით რამიშვილი
მესაკუთრე: დავით რამიშვილი

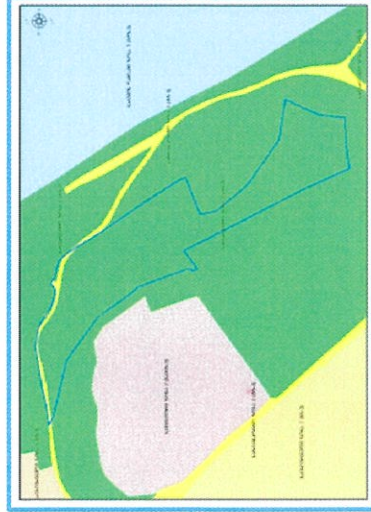
მისამართი: ქალაქი თბილისი, დიდმის სასწავლო საცდელი
მუყრჩეობა

საკადასტრო კოდი: N01.72.14.008.234 და მიმდებარე ტერიტორია

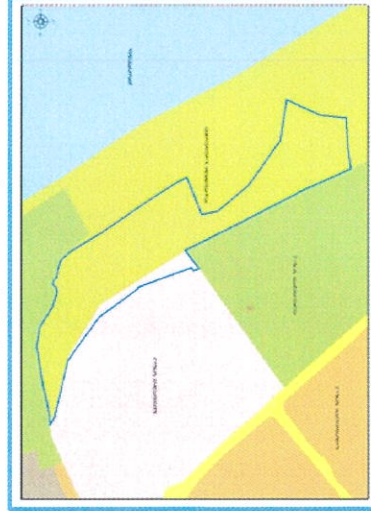
<http://maps.tbilisi.gov.ge/?orgid=1&objid=63436&rid=10880#/C=44.7805661-41.8185448@Z=18>

განცხადების ნომერი: N01203351585-67

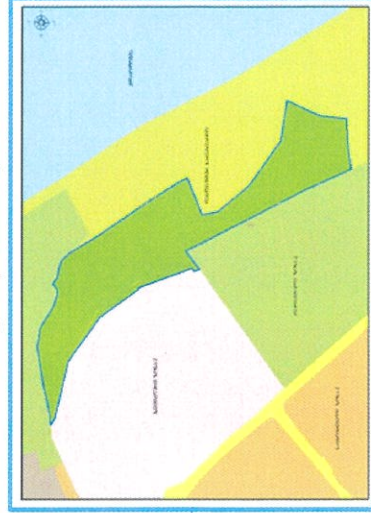
ფუნქციური ზონირება 2014-2018



არსებული ზონირება



მოთხოვნილი ზონირება



მოთხოვნის ტექსტი: ლანდშაფტურ-სარეკრეაციო ზონა (ლსზ), სპეციალური ზონა-2 (სპეცზ-2)-ის ცვლილება სარეკრეაციო ზონა-2 (რზ-2), ცვლილების საერთო ფართობი: 11613 კვ.მ.

2014-2018 წლის გეგმით დადგინებული ფუნქციური ზონირების რუკით ვრცელდებოდა სარეკრეაციო ზონა-2 (რზ-2), სატრანსპორტო ზონა-1 (ტზ-1)

ზონირების ბალანსი

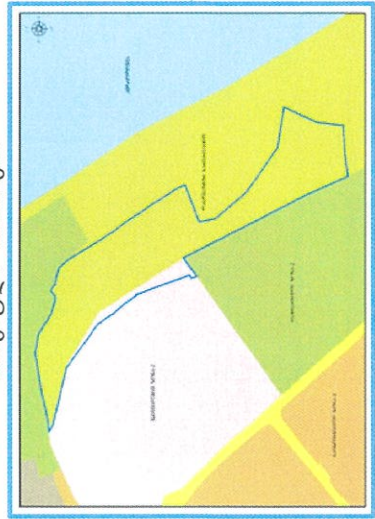
არსებული ზონირება	მოთხოვნილი ზონირება
<p>ლანდშაფტურ-სარეკრეაციო ზონა (ლსზ) (10906,33მ)</p> <p>სპეციალური ზონა-2 (სპეცზ-2) (707,33მ)</p>	<p>სარეკრეაციო ზონა-2 (რზ-2) (11613,33მ)</p>

ქალაქ თბილისის მუნიციპალიტეტის მერიის გარემოს დაცვის საქალაქო სამსახურის პოზიცია: 2021 წლის 19 თებერვლის N18-01210503094 წერილით, თანახმაა განმცხადებლის მიერ მოთხოვნილ და ქალაქ თბილისის მუნიციპალიტეტის სსიპ - ქალაქ თბილისის მუნიციპალიტეტის ტრანსპორტისა და ურბანული განვითარების სააგენტოს ინიციატივის ფარგლებში წარდგენილ ტერიტორიაზე, განხორციელდეს მოთხოვნილი ფუნქციური ზონის ცვლილება და მოხდეს თბილისის გამგებუნ-სარეკრეაციო ზონის (ლსზ) ფენა.

ქალაქ თბილისის მუნიციპალიტეტის საჯარო სამართლის იურიდიული პირის - ქალაქ თბილისის მუნიციპალიტეტის ტრანსპორტისა და ურბანული განვითარების სააგენტოს პოზიცია: თანხმობა.

გამწვანების თემატური რუკა

არსებული ზონირება




მოთხოვნილი ზონირება



ფუნქციური ზონირების ცვლილების მოთხოვნა

ადგილმდებარეობა



დაინტერესებული პირი: ზურაბ ვანიშვილი

მესაკუთრე: სარა კაპლან, ანათ მარომ,

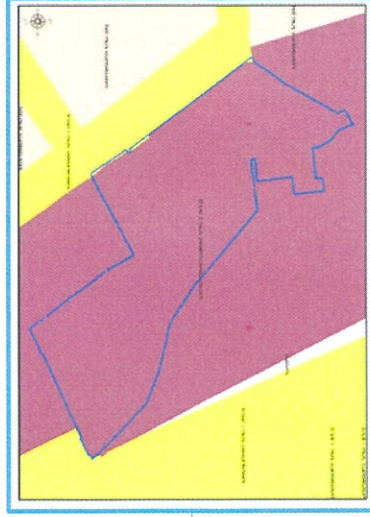
მისამართი: ქალაქი თბილისი, ჩიტაიას ქუჩა, ჩიხი II N 10; გროზნოს ქუჩა N 11

საკადასტრო კოდი : N 01.16.03.051.005, 01.16.03.051.004, 01.16.03.051.001 და მიმდებარე ტერიტორია

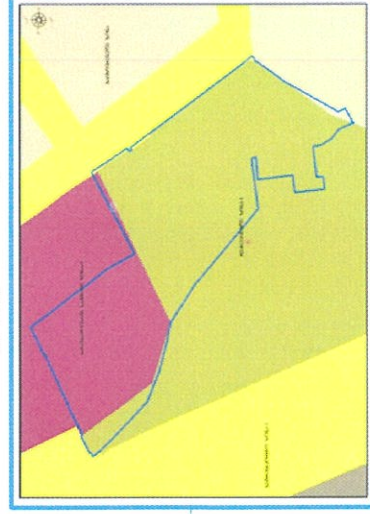
მიზნობრიობა: ძველი ზონის დაბრუნება
<http://maps.tbilisi.gov.ge/?orgid=1&objid=67C47&rid=10880#/C=44.8041110-41.7157490@Z=22>

განცხადების ნომერი : N 01210362486-57

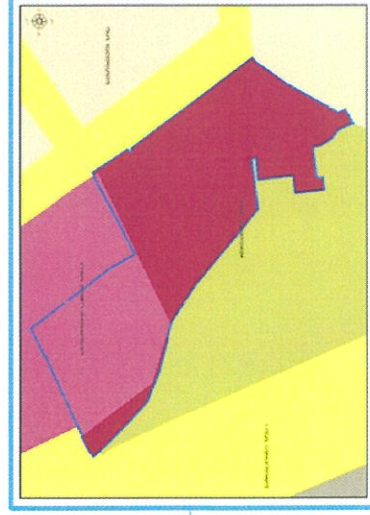
ფუნქციური ზონირება 2014-2018



არსებული ზონირება



მოთხოვნილი ზონირება



მოთხოვნას ტექსტი: სარეკრუაციო ზონა-1 (რზ-1), საცხოვრებელი ზონა (სზ), სატრანსპორტო ზონა-1 (ტზ-1)-ის ცვლილება საზოგადოებრივ-საქმიანი ზონა-2 (სსზ-2)-ით

საკადასტრო ფართობი: 1773 კვ.მ.

2014-2018 წლის გენერალური გეგმის ფუნქციური ზონირების რუკით ვრცელდება საზოგადოებრივ-საქმიანი ზონა-2 (სსზ-2), სატრანსპორტო ზონა-1 (ტზ-1)

ზონირების ბალანსი

არსებული ზონირება	მოთხოვნილი ზონირება
<p>სარეკრეაციო ზონა-1 (რზ-1) (1744,კვ.მ)</p> <p>სატრანსპორტო ზონა-1 (ტზ-1) (1833,მ)</p> <p>საცხოვრებელი ზონა (სზ) (1133,მ)</p>	<p>საზოგადოებრივ-საქმიანი ზონა-2 (სსზ-2) (1773 კვ.მ)</p>

ქალაქ თბილისის მუნიციპალიტეტის მერიის გარემოს დაცვის საქალაქო სამსახურის პოზიცია: თანხმობა (წერილის ნომერი: N012.10503071).

ქალაქ თბილისის მუნიციპალიტეტის საჯარო სამართლის იურიდიული პირის - ქალაქ თბილისის მუნიციპალიტეტის ტრანსპორტის და ურბანული განვითარების სააგენტოს პოზიცია : თანხმობა (წერილის ნომერი: N01210534181) აღნიშნულ ტერიტორიაზე საკადასტრო ერთეულის საზღვრებში სატრანსპორტო ზონის ცვლილების შემთხვევაში არსებითად არ შეიცვლება და არ დაირღვევა სატრანსპორტო ზონის კონფიგურაცია. შესაბამისად, საგზაო მოძრაობის დაგეგმვის სამსახური თავისი კომპეტენციის ფარგლებში საკადასტრო ერთეულის საზღვრებში სატრანსპორტო ზონა 1-ის (ტზ-1) ცვლილების წინააღმდეგი არ არის.

არსებული ზონირება




მოთხოვნილი ზონირება



ფუნქციური ზონირების ცვლილების მოთხოვნა

ადგილმდებარეობა



დაინტერესებული პირი: მიხეილი ტაველიშვილი

დამკვეთის ინფორმაცია: კონსტანტინე გიგანი

მესაკუთრე: კონსტანტინე გიგანი

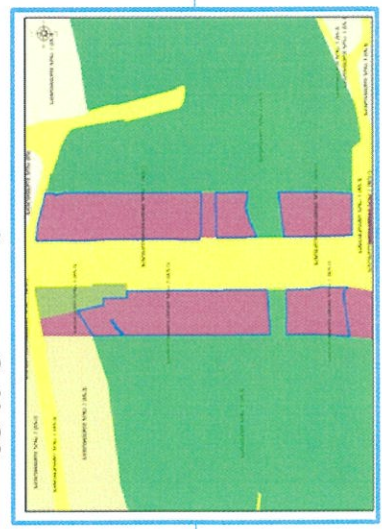
მისამართი: ქალაქი თბილისი, გლდანის რაიონი, სარაჯიშვილის გამზირი, ანდრონიკაშვილის ქუჩის დასაწყისი და გლდანულას ხევის შორის

საკადასტრო კოდი : N 01.11.03.021.068 და მიმდებარე ტერიტორია

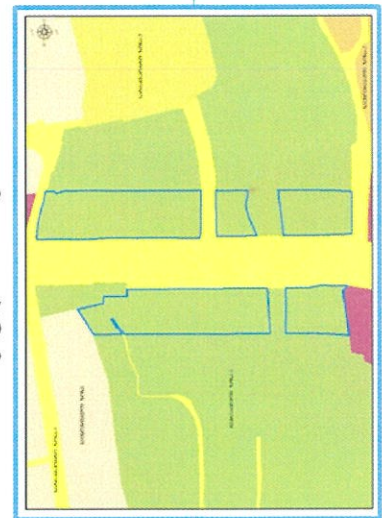
მიზნობრიობა: ძველი გეგმის ზონირების დაბრუნება
<http://maps.tbilisi.gov.ge/?orgid=1&objid=56347&lrId=-0880#/C=44.7994721-41.8061737@Z=21>

განცხადების ნომერი : N 01203161821-67

ფუნქციურ ზონირება 2014-2018



არსებული ზონირება



მოთხოვნილი ზონირება



მოთხოვნის ტექსტი: სარეკრუცო ზონა-2 (რზ-2)-ის ცვლილება საზოგადოებრივ-საქმიანი ზონა-2 (სსზ-2)-ით ცვლილების საერთო ფართობი: 13686 კვ.მ. 2014-2018 წლის გენერალური გეგმის ფუნქციური ზონირების რუკით ვრცელდებოდა საზოგადოებრივ-საქმიანი ზონა-2 (სსზ-2)

ზონირების ბალანსი

არსებული ზონირება	მოთხოვნილი ზონირება
<p>■ სარეკრუციო ზონა-2 (რზ-2) (13686,33,მ)</p>	<p>■ საზოგადოებრივ-საქმიანი ზონა-2 (სსზ-2) (13686,33,მ)</p>

ქალაქ თბილისის მუნიციპალიტეტის მერიის გარემოს დაცვის საქალაქო სამსახურის პოზიცია: თანხმობა (წერილის ნომერი: N18-01210531247).

ქალაქ თბილისის მუნიციპალიტეტის საჯარო სამართლის იურიდიული პირის - ქალაქ თბილისის მუნიციპალიტეტის ტრანსპორტის და ურბანული განვითარების სააგენტოს პოზიცია: თანხმობა

გამწვანების თემატური რუკა

არსებული ზონირება



მოთხოვნილი ზონირება



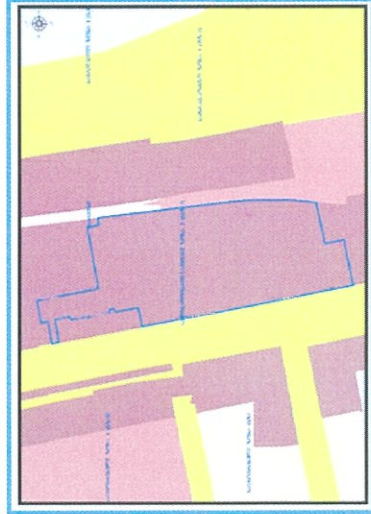
ფუნქციური ზონირების მოთხოვნა

ადგილმდებარეობა

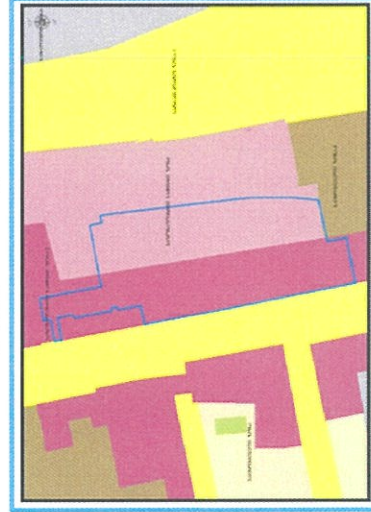


დაინტერესებული პირი: ალექსანდრე კორვალიძე
 მესაკუთრე: შპს „გლობალური ტექნოლოგიები“
 მისამართი: ქალაქი თბილისი, აკაკი წერეთლის გამზირი N117
 (ნაკვეთები: 01/011 და 01/009), N117ბ, N117გ და N117-ე
 საკადასტრო კოდი: N01.13.06.001.011, N01.13.06.001.027,
 N01.13.06.001.015, N01.13.06.001.016 და N01.13.06.001.036
 მიზნობრიობა: მრავალფუნქციური კომპლექსის (საოფისე,
 კომერციული, სასტუმრო, საცხოვრებელი) განაშენიანების
 რეგულირების გეგმა
<http://maps.tbilisi.gov.ge/?orgId=1&objId=66331&irId=10900#/C=44.7788104-41.7447684@Z=19>
 განცხადების ნომერი: N01210323336-67 (N01203494-67)
 (სამსახურებრივი ბარათი: N16-01210532566)

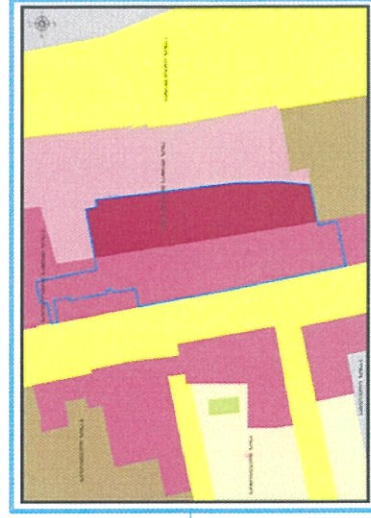
ფუნქციური ზონირება 2014-2018



არსებული ზონირება



მოთხოვნილი ზონირება



მოთხოვნის ტექსტ: დამტკიცებული განაშენიანების რეგულირების გეგმის შესაბამისად ფუნქციური ზონის ცვლილება;
 ცვლილების საერთო ფართობი: 6703 კვ.მ.
 2014-2018 წლის გენერალური გეგმის ფუნქციური ზონირების რუკით ვრცელდება საზოგადოებრივ-საქმიანი ზონა-2 (სსზ-2)

ზონირების ბალანსი


არსებული ზონირება	მოთხოვნილი ზონირება
 საზოგადოებრივ-საქმიანი ზონა (სსზ) (661,33.მ)	 საზოგადოებრივ-საქმიანი ზონა-2 (სსზ-2) (67მ3,33.მ)
 საცხოვრებელი ზონა-6 (სზ-6) (27,33.მ)	
 სატრანსპორტო ზონა-1 (ტზ-1) (15,33.მ)	

ქალაქ თბილისის მუნიციპალიტეტის საჯარო სამართლის იურიდიული პირის - ქალაქ თბილისის მუნიციპალიტეტის ტრანსპორტისა და ურბანული განვითარების სააგენტოს პოზიციის საფუძველზე: თანხმობა.

არსებული ზონირება



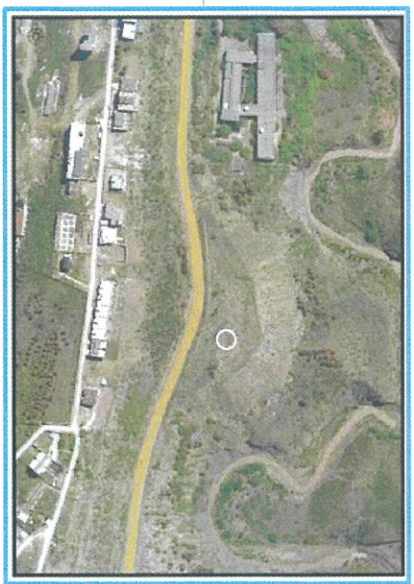
მოთხოვნილი ზონირება



საკითხი 9

ფუნქციური ზონირების ცვლილების მოთხოვნა

ადგილმდებარეობა



დაინტერესებული პირი: მიხეილ ბალოაშვილი

დამკვეთის ინფორმაცია: ირაკლი შარაშიძე

მისამართი: ქალაქი თბილისი, ვაკის რაიონი

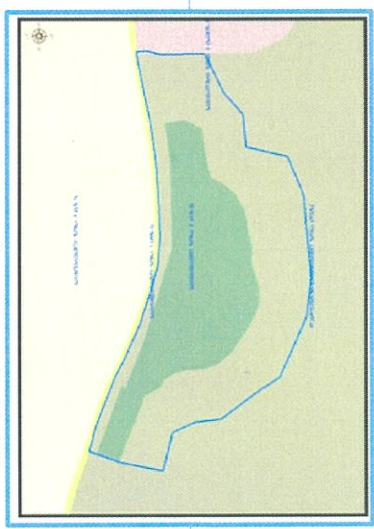
საკადასტრო კოდი : N01.14.06.003.035 და მიმდებარე ტერიტორია

მოზონობრიობა: სპორტულ-საგანმანათლებლო კომპლექსის განაშენიანების რეგულირების გეგმის შესაბამისად

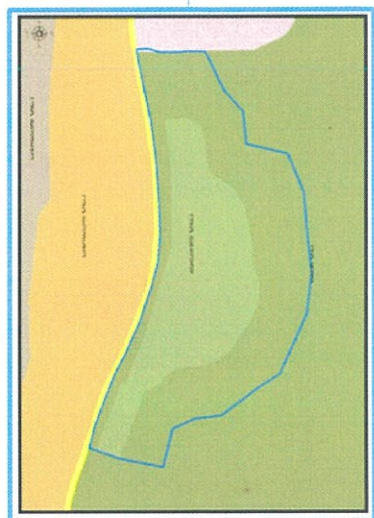
<http://maps.tbilisi.gov.ge/?orgid=1&objid=66742&lrid=10900#/C=44.7082363-41.7174888@Z=19>

განცხადების ნომერი: N01210342917-67 (01203172307-67) სამსახურბრივი ბარათი: N16-01210532541

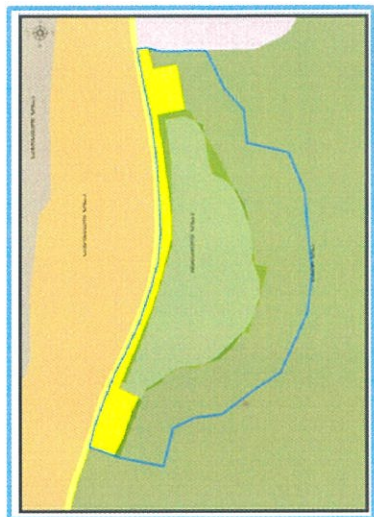
ფუნქციური ზონირება 2014-2018



არსებული ზონირება



მოთხოვნილი ზონირება



მოთხოვნის ტექსტ: დამტკიცებული განაშენიანების რეგულირების გეგმის შესაბამისად ფუნქციური ზონის ცვლილება; ცვლილების საერთო ფართობი: 4035 კვ.მ.

2014-2018 წლის გენერალური გეგმის ფუნქციური ზონირების რუკით ვრცელდება სარეკრეაციო ზონა-3 (რზ-3), ლანდშაფტურ-სარეკრეაციო ზონა (ლსზ), სატრანსპორტო ზონა-1 (ტზ-1), სპეციალური ზონა-1 (სპეცზ-1)

ზონირების ბალანსი


არსებული ზონირება	მოთხოვნილი ზონირება
 სატყეო ზონა (სატყეო) (3119 კვ.მ)	 სატყეო ზონა (სატყეო) (314 კვ.მ)
 სარეკრეაციო ზონა-3 (რზ-3) (887 კვ.მ)	 სარეკრეაციო ზონა-3 (რზ-3) (888 კვ.მ)
 სპეციალური ზონა-1 (სპეცზ-1) (29 კვ.მ)	 სატრანსპორტო ზონა-1 (ტზ-1) (2833 კვ.მ)

ქალაქ თბილისის მუნიციპალიტეტის საჯარო სამართლის იურიდიული პირის - ქალაქ თბილისის მუნიციპალიტეტის ტრანსპორტისა და ურბანული განვითარების სააგენტოს პოზიცია: თანხმობა.

გამწვანების თემატური რუკა

საკითხი 9

არსებული ზონირება



მოთხოვნილი ზონირება



ფუნქციური ზონირების ცვლილების მოთხოვნა

ადგილმდებარეობა



დაინტერესებული პირი: სალომე ავალიანი

დამკვეთის იწვევმაცია: თამილა ზაირამივა

მესაკუთრე: შპს "ფალკონ პროპერტიუს"

მისამართი: ქალაქი თბილისი, დავით აღმაშენებლის ხეივანი N 194

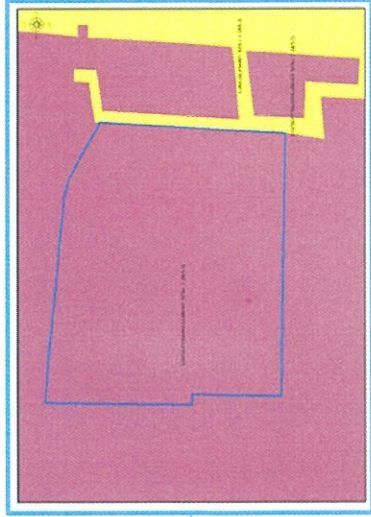
საკადასტრო კოდი : N01.10.06.011.003

მიზნობრიობა: განაშენიანების რეგულირების შესაბამისად

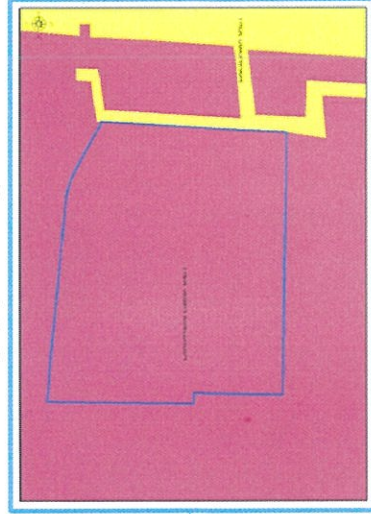
<http://maps.tbilisi.gov.ge/?orgid=1&objid=67345&lid=10900#/C=44.7679515-41.7901901@Z=19>

განცხადების ნომერი : N01210393890-67 (01203522244-67) (საქსახსურეობრივი ზარათი: N16-0121054853)

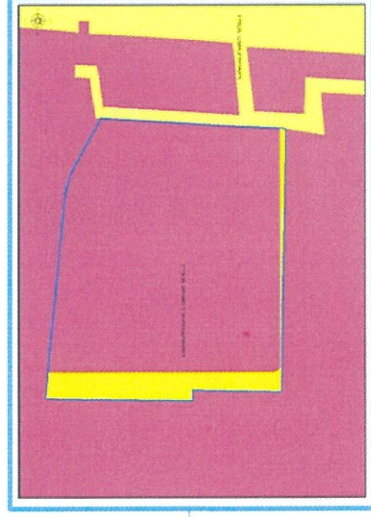
ფუნქციური ზონირება 2014-2018



არსებული ზონირება





მოთხოვნილი ზონირება



მოთხოვნის ტექსტი: დამტკიცებული განაშენიანების რეგულირების გეგმის შესაბამისად ფუნქციური ზონის ცვლილება; ცვლილების საერთო ფართობი: 1807 კვ.მ.

2014-2018 წლის გეგმარეალური გეგმის ფუნქციური ზონირების რუკით ვრცელდება საზოგადოებრივ-საქმიანი ზონა-2 (სსზ-2)


ზონირების ბალანსი

არსებული ზონირება	მოთხოვნილი ზონირება
 საზოგადოებრივ საქმიანი ზონა-2 (სსზ-2) (1807,33,მ)	 სატრანსპორტო ზონა-1 (ტზ-1) (1807,33,მ)

ქალაქ თბილისის მუნიციპალიტეტის საჯარო სამართლის იურიდიული პირის - ქალაქ თბილისის მუნიციპალიტეტის ტრანსპორტისა და ურბანული განვითარების სააგენტოს პოზიცია: თანხმობა.

ფუნქციური ზონირების ცვლილების მოთხოვნა

ადგილმდებარეობა



დაინტერესებული პირი: თემური ჯაჯახანიძე

დამკვეთის ინფორმაცია: თემური ჯაჯახანიძე

მისამართი: ქალაქ თბილისში, გლდანა

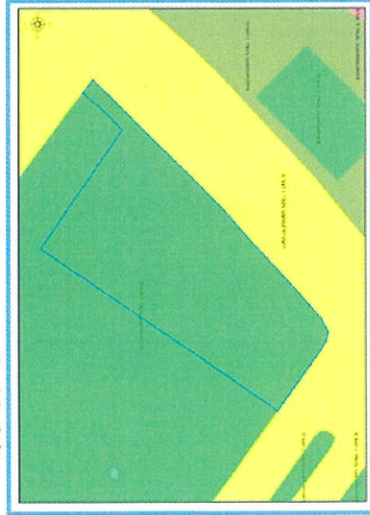
ფუნქციური ზონის ცვლილება განაშენიანების რეგულაციების გეგმის შესაბამისად

<http://maps.tbilisi.gov.ge/?orgid=1&objid=61168&rid=10900#/C=44.8295488-41.803355559@Z=20>

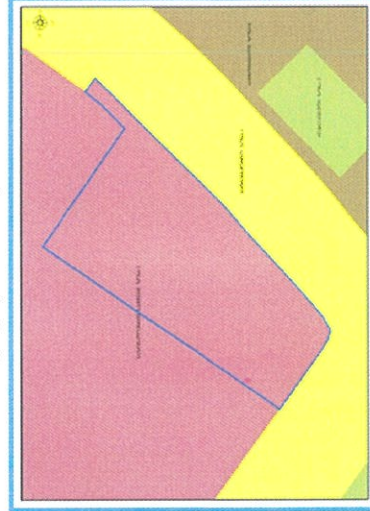
მიზნობრიობა: მრავალფუნქციური კომპლექსის (სავაჭრო, საყოფაცხოვრებო, ავტოპარკის, სასტუმრო, რესტორანი) განაშენიანების რეგულაციების გეგმა

განცხადების ნომერი: N01202934062-67 (16-01210492772)

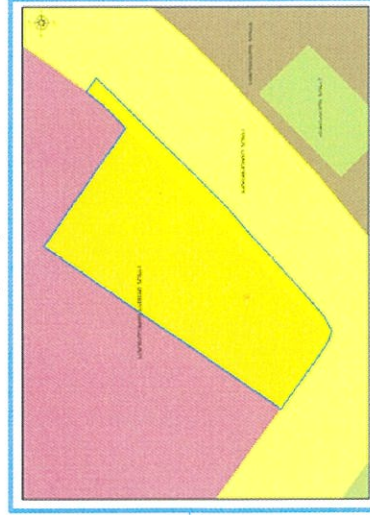
ფუნქციური ზონირება 2014-2018



არსებული ზონირება






მოთხოვნილი ზონირება



მოთხოვნის ტექსტი: დამტკიცებული განაშენიანების რეგულაციების გეგმის შესაბამისად ფუნქციური ზონის ცვლილება: ცვლილების საკუთრი ფართობი: 1164 კვ.მ.

2014-2018 წლის გენერალური გეგმის ფუნქციური ზონირების რუკით ვრცელდებოდა სარეკრეაციო ზონა-2 (რზ-2)

ზონირების ბალანსი

არსებული ზონირება	მოთხოვნილი ზონირება
<p>საზოგადოებრივ საქმიანი ზონა-1 (სსზ-1) (1164,კვ.მ)</p> 	<p>სატრანსპორტო ზონა-2 (ტზ-2) (1000,კვ.მ)</p> 
	<p>სატრანსპორტო ზონა-1 (ტზ-1) (164,კვ.მ)</p> 

ქალაქ თბილისის მუნიციპალიტეტის საჯარო სამართლის იურიდიული პირის - ქალაქ თბილისის მუნიციპალიტეტის ტრანსპორტისა და ურბანული განვითარების სააგენტოს კოზიციის თანხმობა.

გამწვანების თემატური რუკა

არსებული ზონირება




მოთხოვნილი ზონირება



ფუნქციური ზონირების ცვლილების მოთხოვნა

ადგილმდებარეობა



მისამართი: ქალაქი თბილისი, წყნეთი, ბაგების სატყეო ტერიტორია


საკადასტრო კოდი : N01.20.01.010.452-ის ნაწილი და მიმდებარე ტერიტორია

მიზნობრიობა: გზის კონსტრუქციის გასწორება

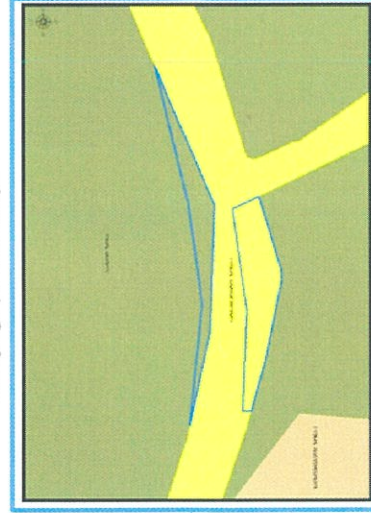
<http://maps.tbilisi.gov.ge/#/C=44.70565550-41.7023420@Z=21>

განცხადების ნომერი : N სამსახურის ინიციატივით

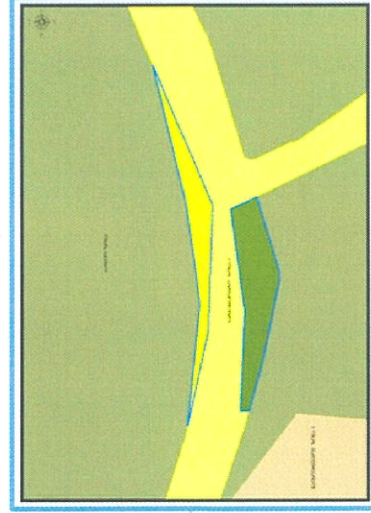
ფუნქციური ზონირება 2014-2018



არსებული ზონირება



მოთხოვნილი ზონირება







მოთხოვნის ტექსტი: სატყეო ზონის (სატყეო) სატრანსპორტო ზონა-1-ით (ტზ-1) ცვლილება, სატრანსპორტო ზონა-1-ის (ტზ-1); ცვლილება სატყეო ზონით (სატყეო),

ცვლილების საერთო ფართობი: 306 კვ.მ.

2014-2018 წლის გენერალური გეგმის ფუნქციური ზონირების რუკით ვრცელდებოდა ლანდშაფტურ-სარეკრეაციო ზონა (ლსზ)

ზონირების ბალანსი

საკითხი 12


არსებული ზონირება	მოთხოვნილი ზონირება
<p> სატყეო ზონა (სატყეო) (133,3გ.მ)</p> <p> სატრანსპორტო ზონა-1 (ტზ-1) (173,3გ.მ)</p>	<p> სატრანსპორტო ზონა-1 (ტზ-1) (133,3გ.მ)</p> <p> სატყეო ზონა (სატყეო) (173,3გ.მ)</p>

ქალაქ თბილისის მუნიციპალიტეტის მერიის გარემოს დაცვის საქალაქო სამსახურის პოზიცია: 2021 წლის 12 თებერვლის N18-01210433515 წერილის მიხედვით, სამსახურს მიზანშეწონილად მიიჩნია დანართით წარმოდგენილ ტერიტორიაზე განხორციელდეს მოთხოვნილი ფუნქციური ზონის ცვლილება.


ქალაქ თბილისის მუნიციპალიტეტის საჯარო სამართლის იურიდიული პირის - ქალაქ თბილისის მუნიციპალიტეტის ტრანსპორტისა და ურბანული განვითარების სააგენტოს პოზიცია: თანხმობა.

გამწვანების თემატური რუკა

არსებული ზონირება




მოთხოვნილი ზონირება



ფუნქციური ზონირების ცვლილების მოთხოვნა

ადგილმდებარეობა



დაინტერესებული პირი: დავო ბასილაშვილი (ბმს „მეიდანია 55“)

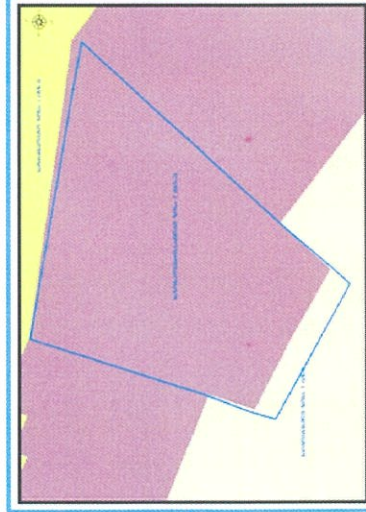
მისამართი: ქვალაქი თბილისი, ლესელიძის ქუჩა N 55

საკადასტრო კოდი : N 01.18.03.065.003-ის ნაწილი

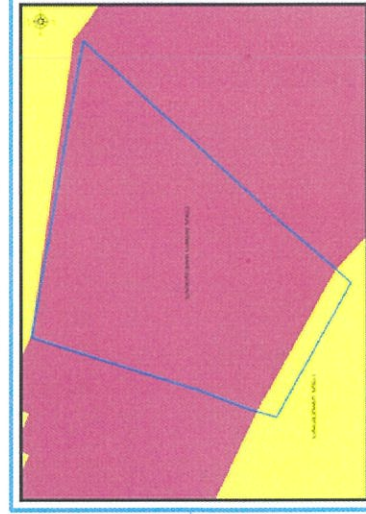
<http://maps.tbilisi.gov.ge/?orgid=1&objid=65607&Irid=10880#/C=44.8083637-41.6899712@Z=22>

განცხადების ნომერი : N01210262930-67 (N01203601857-67)

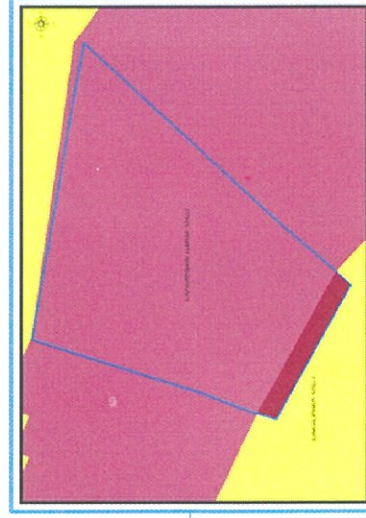
ფუნქციური ზონირება 2014-2018



არსებული ზონირება



მოთხოვნილი ზონირება



მოთხოვნის ტექსტი: სატრანსპორტო ზონა-1 (ტზ-1)-ის ცვლილება საზოგადოებრივ-საქმიანი ზონა-2 (სსზ-2)-ით ცვლილების საერთო ფართობი: 11,33,მ.
2014-2018 წლის გენერალური გეგმის ფუნქციური ზონირების რეკვირ კრედიტებზე საცხოვრებელი ზონა-3 (სზ-3), საზოგადოებრივ-საქმიანი ზონა-2 (სსზ-2)


ზონირების ბალანსი

არსებული ზონირება	მოთხოვნილი ზონირება
სატრანსპორტო ზონა-1 (ტზ-1) (11.33.0)	საზოგადოებრივ-საქმიანი ზონა-2 (სსზ-2) (11.33.0)

ქალაქ თბილისის მუნიციპალიტეტის საჯარო სამართლის იურიდიული პირის - ქალაქ თბილისის მუნიციპალიტეტის ტრანსპორტისა და ურბანული განვითარების სააგენტოს კოზიფია: თანხმობა.

ფუნქციური ზონირების მოთხოვნა

ადგილმდებარეობა



დაინტერესებული პირი: სსიპ ქონების მართვის სააგენტო

მისამართი: ქალაქი თბილისი, ვაკეის ქუჩა N 3

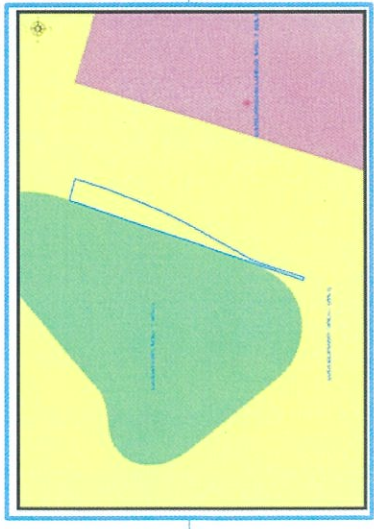
საკადასტრო კოდი : N 01.18.03.011.032-ის ნაწილი

მიზნობრიობა: განკარგვა


<http://maps.tbilisi.gov.ge/?orgid=1&objid=67847&irid=10880#/C=44.8035257-41.6977607@Z=21>

განცხადების ნომერი : N 01210422104-67


ფუნქციური ზონირება 2014-2018



არსებული ზონირება



მოთხოვნილი ზონირება



მოთხოვნის ტექსტი: სატრანსპორტო ზონა-1 (ტზ-1)-ის ცვლილება საზოგადოებრივ-საქმიანი ზონა-2 (სზ-2)-ით ცვლილების საერთო ფართობი: 70 კვ.მ.

2014-2018 წლის გენერალური გეგმის ფუნქციური ზონირების რეკვირებზე ცვლილებები სატრანსპორტო ზონა-1 (ტზ-1)

ზონირების ბალანსი

არსებული ზონირება	მოთხოვნილი ზონირება
<p>სატრანსპორტო ზონა-1 (ტზ-1) (70,33,მ)</p>	<p>საზოგადოებრივ-საქმიანი ზონა-2 (სსზ-2) (70,33,მ)</p>

ქალაქ თბილისის მუნიციპალიტეტის საჯარო სამართლის იურიდიული პირის - ქალაქ თბილისის მუნიციპალიტეტის ტრანსპორტისა და ურბანული განვითარების სააგენტოს პოზიცია : შესაძლებლად მიიჩნია ფუნქციური ზონის ცვლილება

ფუნქციური ზონირების ცვლილების მოთხოვნა

საკითხი 15

ადგილმდებარეობა



დაინტერესებული პირი: ვახტანგ ედილაშვილი

მესაკუთრე: სს „ვისოლ პეტროლიუმ ჯორჯია“

მისამართი: ქალაქი თბილისი, გლდანში მდებარე ახალი მაგისტრალის მარჯვენა მხარეს

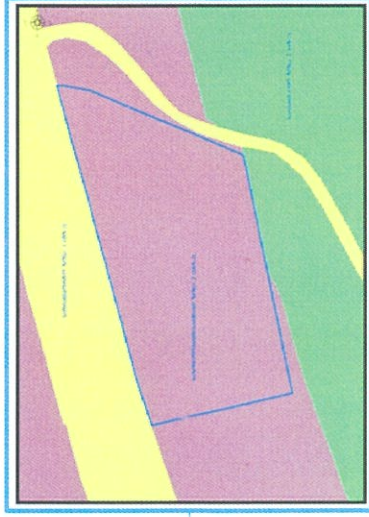
საკადასტრო კოდი : N 01.11.12.020.121

მიზნობრიობა: არსებული ავტომობილსაქონლების ობიექტებს ვიზუალური მოწესრიგება

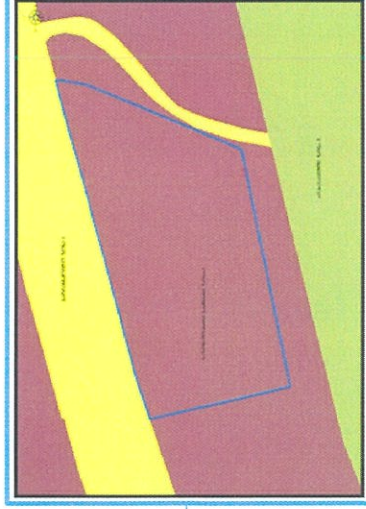
<http://maps.tbilisi.gov.ge/?orgid=1&objid=65775&irid=10880#/C=44.8056007-41.7878248@Z=21>

განცხადების ნომერი : N 01210271171-57

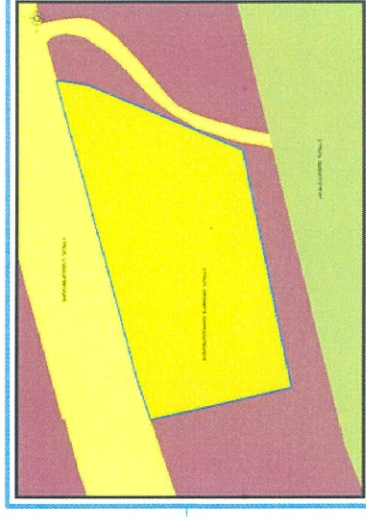
ფუნქციური ზონირება 2014-2018



არსებული ზონირება



მოთხოვნილი ზონირება



მოთხოვნის ტექსტი: საზოგადოებრივ-საქმიანი ზონა-3 (სსზ-3), სატრანსპორტო ზონა-1 (ტზ-1)-ის ცვლილება სატრანსპორტო ზონა-2 (ტზ-2)-ით ცვლილების საერთო ფართობი: 2536 კვ.მ.

2014-2018 წლის გენერალური გეგმის ფუნქციური ზონირების რეკვირებთან დასაზოგადოებრივ-საქმიანი ზონა-2 (სსზ-2)

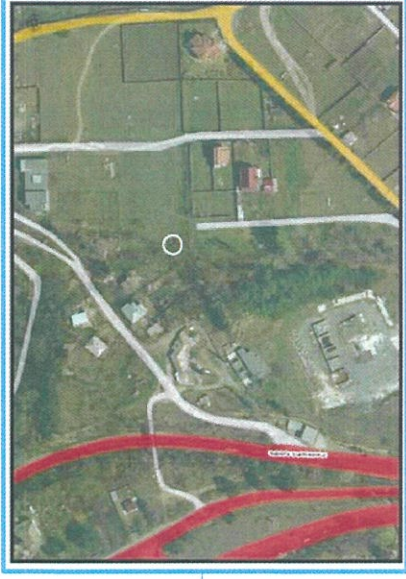
ზონირების ბალანსი

არსებული ზონირება	მოთხოვნილი ზონირება
<p>საზოგადოებრივ-საქმიანი ზონა-3 (სსზ-3) (2530 კვ.მ)</p> <p>სატრანსპორტო ზონა-1 (ტზ-1) (633 მ)</p>	<p>სატრანსპორტო ზონა-2 (ტზ-2) (2536 კვ.მ)</p>

ქალაქ თბილისის მუნიციპალიტეტის საჯარო სამართლის იურიდიული პირის - ქალაქ თბილისის მუნიციპალიტეტის ტრანსპორტისა და ურბანული განვითარების სააგენტოს პოზიცია : შესაძლებლად მიაჩნია ფუნქციური ზონის ცვლილება ავტოგასამართი კომპლექსის, მძოლოების და მგ ზაფრების მომსახურების ობიექტების (საწვავით გასამართი სადგური, სუპერმარკეტი, სწრაფი კვების ობიექტი და სხვა საზოგადოებრივი შენობა-ნაგებობები) განთავსების პირობით.

ფუნქციური ზონირების მოთხოვნა

ადგილმდებარეობა



დაინტერესებული პირი: ოთარ კიშინსკი

მესაკუთრე: ოთარ კიშინსკი

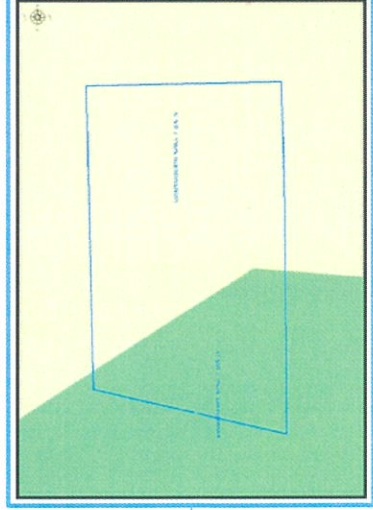
მისამართი: ქალაქი თბილისი, კატო მეღვიამის I ჩიხი N13

საკადასტრო კოდი: N01.72.14.007.289-ის ნაწილი

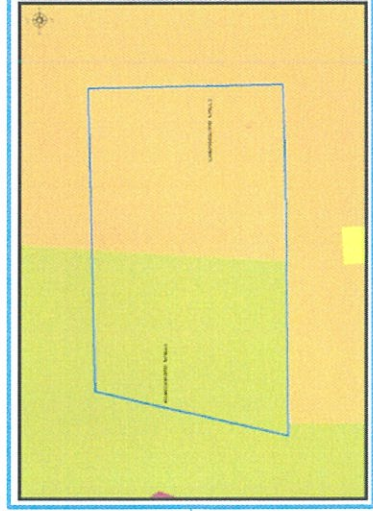
<http://maps.tbilisi.gov.ge/#/C=44.7731956-41.8211567@Z=19>

განცხადების ნომერი: N01210181280-67

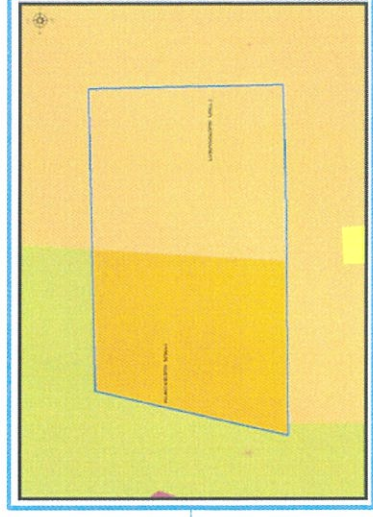
ფუნქციური ზონირება 2014-2018



არსებული ზონირება



მოთხოვნილი ზონირება



მოთხოვნის ტექსტი: სარეკრეაციო ზონა-1 (რზ-1)-ის ცვლილება საცხოვრებელი ზონა-2 (სზ-2)-ით ცვლილების საერთო ფართობი: 481 კვ.მ.
2014-2018 წლის გენერალური გეგმის ფუნქციური ზონირების რუკით ვრცელდებოდა საცხოვრებელი ზონა-2 (სზ-2), სარეკრეაციო ზონა-2 (რზ-2)

ზონირების ბალანსი


არსებული ზონირება	მოთხოვნილი ზონირება
<p>■ სარეკრუციო ზონა-1 (რზ-1) (481.33.მ)</p>	<p>■ საცხოვრებელი ზონა-2 (სზ-2) (481.33.მ)</p>

ქალაქ თბილისის მუნიციპალიტეტის მერიის გარემოს დაცვის საქალაქო სამსახურის პოზიცია: 2021 წლის 16 თებერვლის N0121047316 წერილით, თანახმაა განხორციელებს მოთხოვნილი ფუნქციური ზონის ცვლილებას.


ქალაქ თბილისის მუნიციპალიტეტის საჯარო სამართლის იურიდიული პირის - ქალაქ თბილისის მუნიციპალიტეტის ტრანსპორტის და ურბანული განვითარების სააგენტოს პოზიცია: თანხმობა.

გამწვანების თემატური რუკა

არსებული ზონირება

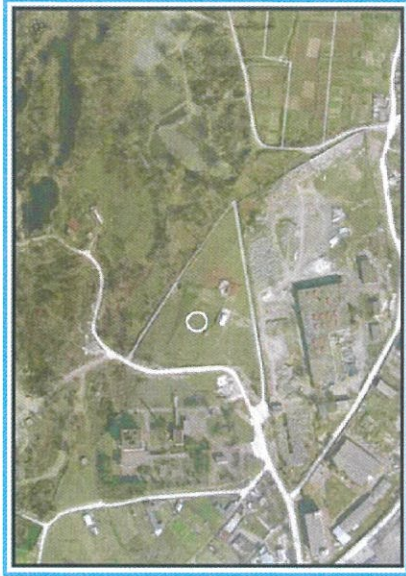


მოთხოვნილი ზონირება



ფუნქციური ზონირების ცვლილების მოთხოვნა

ადგილმდებარეობა



დაინტერესებული პირი: გაიანე ზურაბიანი

მისამართი: ქალაქი თბილისი, სოფელი ფონიქალა

საკადასტრო კოდი: N81.05.01.060 და მომდებარედ

<http://maps.tbilisi.gov.ge/#/C=44.9202996-41.6507315@Z=18>

განცხადების ნომერი: N01210393905-67

ფუნქციური ზონირება 2014-2018



არსებული ზონირება



მოთხოვნილი ზონირება



მოთხოვნის ტექსტი: სარეკრეაციო ზონა-2 (რზ-2)-ის ცვლილება სამრეწველო ზონა-1 (ს-1)-ით ცვლილების საერთო ფართობი: 21540 კვ.მ.

2014-2018 წლის გენერალური გეგმის ფუნქციური ზონირების რუკით ერკვლდებოდა სარეკრეაციო ზონა-2 (რზ-2), სამრეწველო ზონა-2 (ს-2)

ზონირების ბალანსი

არსებული ზონირება	მოთხოვნილი ზონირება
სარეკრეაციო ზონა-2 (რზ-2) (21540კმ ²)	სამრეწველო ზონა-1 (ს-1) (21540კკმ ²)

ქალაქ თბილისის მუნიციპალიტეტის მერიის გარემოს დაცვის საქალაქო სამსახურის კოზიფია: 2021 წლის 17 თებერვლის N18-0121048461 წერილით, თანახმაა წარმოდგენილ ტერიტორიაზე განხორციელდეს ფუნქციური ზონის ცვლილება და გამჭვანებული ტერიტორიების რუკით გაცრელებული სარეკრეაციო ზონა 2-ის (რზ-2) ფენის მოხსნა.

ქალაქ თბილისის მუნიციპალიტეტის საჯარო სამართლის იურიდიული პირის - ქალაქ თბილისის მუნიციპალიტეტის ტრანსპორტისა და ურბანული განვითარების სააგენტოს კოზიფია: თანხმობა.

გამწვანების თემატური რუკა

არსებული ზონირება



მოთხოვნილი ზონირება



ფუნქციური ზონირების ცვლილების მოთხოვნა

ადგილმდებარეობა



დაინტერესებული პირი: ვალერიანე იოზიძე

დამკვეთის ინფორმაცია: მეცვლადი ხედელოიძე; გვანცა იოსავა

მისამართი: ქალაქი თბილისი, სოფელი წავკისი


საკადასტრო კოდი : N81.02.95.412, 81.02.01.770

მიზნობრიობა: განაშენიანების რეგულირების გეგმის შესაბამისად

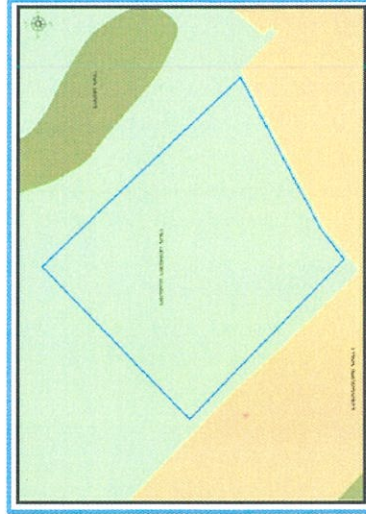
<http://maps.tbilisi.gov.ge/?orgid=1&objid=68023&lrId=10880#/C=44.7322196-41.6615033@Z=18>

განცხადების ნომერი : N012035610-67 (სამსახურებრივი ბარათი: 16-01210422895)

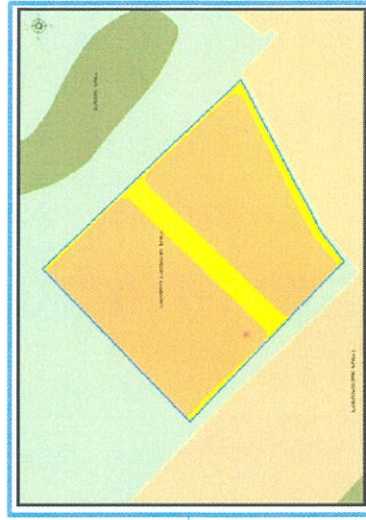
ფუნქციური ზონირება 2014-2018



არსებული ზონირება



მოთხოვნილი ზონირება



მოთხოვნის ტექსტი: დამტკიცებული განაშენიანების რეგულირების გეგმის შესაბამისად ფუნქციური ზონის ცვლილება; ცვლილების საერთო ფართობი: 12800 კვ.მ.

2014-2018 წლის გენერალური გეგმის ფუნქციური ზონირების რუკით ვრცელდებოდა სასოფლო-სამეურნეო ზონა (სოფზ)

ზონირების ბალანსი

არსებული ზონირება	მოთხოვნილი ზონირება
<div style="background-color: #4CAF50; width: 15px; height: 15px; display: inline-block; margin-right: 5px;"></div> სასოფლო-სამეურნეო ზონა (სოფზ) (12800 კვ.მ)	<div style="background-color: #FFC107; width: 15px; height: 15px; display: inline-block; margin-right: 5px; margin-bottom: 5px;"></div> საცხოვრებელი ზონა-1 (სზ-1) (10971 კვ.მ) <div style="background-color: #FFEB3B; width: 15px; height: 15px; display: inline-block; margin-right: 5px;"></div> სატრანსპორტო ზონა-1 (ტზ-1) (1829 კვ.მ)

ქალაქ თბილისის მუნიციპალიტეტის საჯარო სამართლის იურიდიული პირის - ქალაქ თბილისის მუნიციპალიტეტის ტრანსპორტისა და ურბანული განვითარების სააგენტოს პოზიცია: თანხმობა.