



ქალაქ თბილისის  
მუნიციპალიტეტის საკრებულო



დადგენილება № 44-69

“ 23 ” ივლისი 2019 წ.

დ. თბილისი

„დედაქალაქის მიწათსარგებლობის გენერალური გეგმის დამტკიცების შესახებ“  
ქალაქ თბილისის მუნიციპალიტეტის საკრებულოს 2019 წლის 15 მარტის  
№39-18 დადგენილებაში ცვლილების შეტანის თაობაზე

საქართველოს ორგანული კანონის „ადგილობრივი თვითმმართველობის კოდექსი“  
61-ე მუხლის მე-2 პუნქტისა და „ნორმატიული აქტების შესახებ“ საქართველოს კანონის მე-  
20 მუხლის თანახმად, ქალაქ თბილისის მუნიციპალიტეტის საკრებულო ადგენს:

მუხლი 1

შეტანილ იქნეს ცვლილება „დედაქალაქის მიწათსარგებლობის გენერალური გეგმის  
დამტკიცების შესახებ“ ქ. თბილისის მუნიციპალიტეტის საკრებულოს 2019 წლის 15  
მარტის №39-18 დადგენილებაში (სსმ, ვებგვერდი: [www.matsne.gov.ge](http://www.matsne.gov.ge), 20/03/2019,  
სარეგისტრაციო კოდი: 330090020.35.101.016587) და დადგენილების:

ა) პირველი მუხლის „ა“ პუნქტით დამტკიცებული „დედაქალაქის  
მიწათსარგებლობის გენერალური გეგმის გრაფიკული ნაწილი – რუკა (დანართი №1)“  
ჩამოყალიბდეს თანდართული რედაქციით (თან ერთვის ცვლილების საინფორმაციო  
მასალა);

ბ) პირველი მუხლის „ა“ პუნქტის „ა.თ“ ქვეპუნქტით დამტკიცებული „თბილისის  
გამწვანებული ტერიტორიების რუკა (დანართი №1.8)“ ჩამოყალიბდეს თანდართული  
რედაქციით.

მუხლი 2

დადგენილება ამოქმედდეს გამოქვეყნებისთანავე.

ქალაქ თბილისის მუნიციპალიტეტის  
საკრებულოს თავმჯდომარე

გიორგი ტყემალაძე



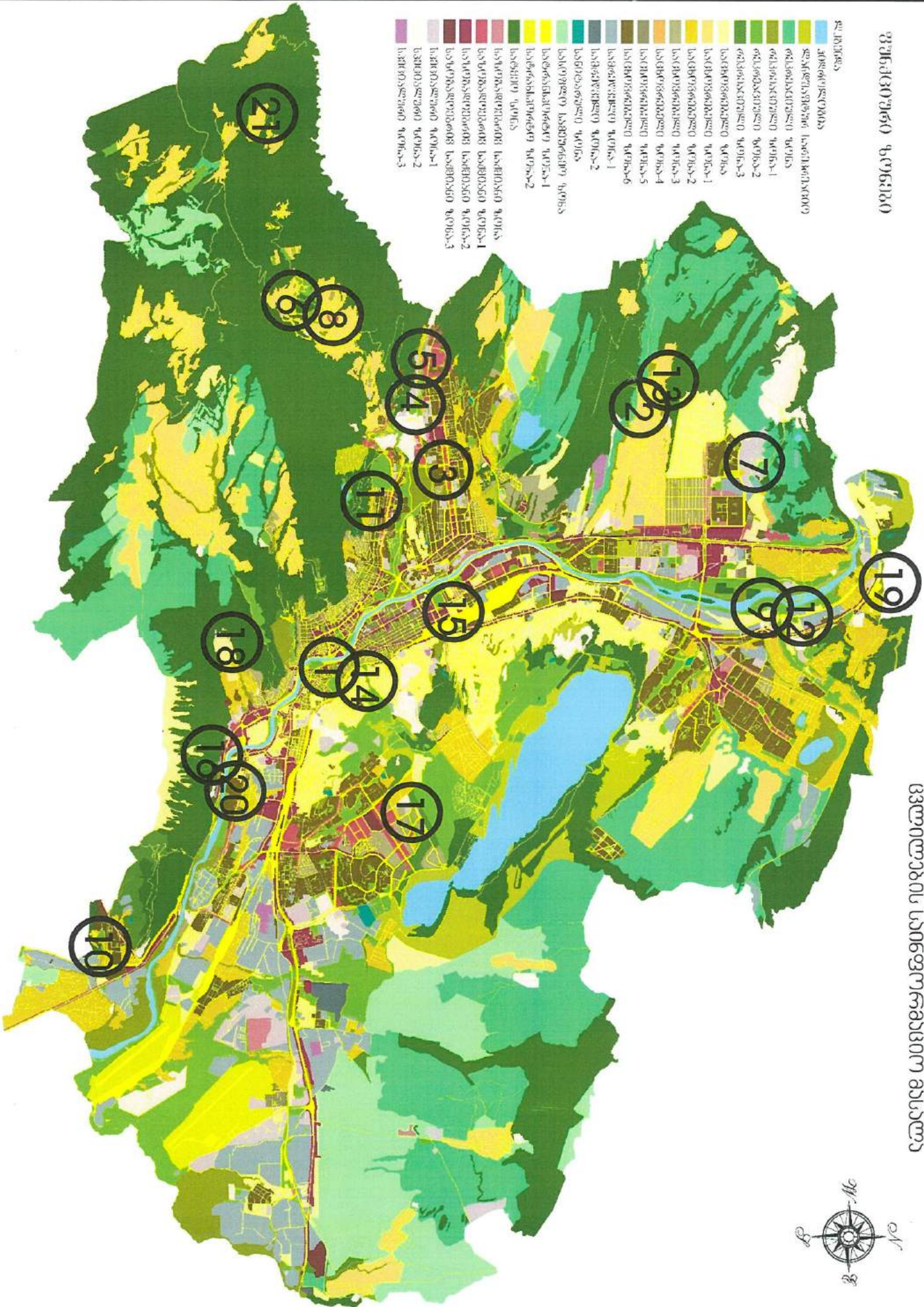


უძეცვიანი რეგისტრი

ცვლილების საინფორმაციო მასალა

სტრუქტურა

- ადრინკა
- ლაგუნა/ფიჭვი/ სანაპირო
- რეკონსტრუქციის რეგ.
- რეკონსტრუქციის რეგ-1
- რეკონსტრუქციის რეგ-2
- რეკონსტრუქციის რეგ-3
- საცხოვრებელი რეგ.
- საცხოვრებელი რეგ-1
- საცხოვრებელი რეგ-2
- საცხოვრებელი რეგ-3
- საცხოვრებელი რეგ-4
- საცხოვრებელი რეგ-5
- საცხოვრებელი რეგ-6
- საცხოვრებელი რეგ-1
- საცხოვრებელი რეგ-2
- საცხოვრებელი რეგ.
- საცხოვრებელი რეგ-1
- საცხოვრებელი რეგ-2
- საცხოვრებელი რეგ-3
- საცხოვრებელი რეგ-1
- საცხოვრებელი რეგ-2
- საცხოვრებელი რეგ-3



1:30,000

**ფუნქციური ზონება**

**საქმიანობა**

- კომერციული
- აგროკულტურა, ხედიანობა
- ინჟინერიული ზონა
- განვითარებადი ზონა 1
- განვითარებადი ზონა 2
- განვითარებადი ზონა 3
- ხედიანობის ზონა 1
- ხედიანობის ზონა 2
- ხედიანობის ზონა 3
- ხედიანობის ზონა 4
- ხედიანობის ზონა 5
- ხედიანობის ზონა 6
- ხედიანობის ზონა 2
- ხედიანობის ზონა 1
- ხედიანობის ზონა
- ხედიანობის ზონა 1
- ხედიანობის ზონა 2
- ხედიანობის ზონა 3
- ხედიანობის ზონა 1
- ხედიანობის ზონა 2
- ხედიანობის ზონა 3

საქმიანობის მნიშვნელობის მითითებული ნომერული მნიშვნელობის საფუძველზე



1. ქალაქ თბილისში, ქუჩა მესტიელი, N35- შიარსებულ მიწის ნაკვეთის ნაწილზე (საკადასტრო კოდი: N01.17.01.018.016 ცვლილების ფართი: 7 კვ.მ) სატრანსპორტო ზონა 1-ის (ტზ-1) სახეობრივები ზონა 5-ით (სზ-5) ცვლილება.

**N01191551585-67**

















## თბილისის გამსვლელი ტერიტორიების რუკა



არსებული გამსვლელი ტერიტორიები




ქორექტირებული გამსვლელი ტერიტორიები

| გაჩქარებული ტერიტორიები |  |
|-------------------------|--|
| ლეგენდა                 |  |
|                         | ქუჩის ავსტანის რეკონსტრუქცია, სასაქონლო      |
|                         | ქუჩის ავსტანის რეკონსტრუქცია, კონს           |
|                         | ქუჩის ავსტანის რეკონსტრუქცია, კონს.1         |
|                         | ქუჩის ავსტანის რეკონსტრუქცია, კონს.2         |
|                         | ქუჩის ავსტანის რეკონსტრუქცია, კონს.1         |
|                         | ქუჩის ავსტანის რეკონსტრუქცია, კონს.1 (კონს.) |
|                         | საქონლო რეკონსტრუქცია, კონს.1 (კონს.)        |
|                         | საქონლო რეკონსტრუქცია, კონს.2 (კონს.)        |
|                         | საქონლო რეკონსტრუქცია, კონს.3 (კონს.)        |
|                         | საქონლო რეკონსტრუქცია, კონს.1                |
|                         | ქუჩის ავსტანის რეკონსტრუქცია, კონს.1 (კონს.) |

მუ.პუ.მ.ს. მუშავდა/შეამოწმა მერიის ურბანული განვითარებასა და საინჟინრო სამსახური

 შემოთავაზებული რეკონსტრუქციის ზონა-1 (რზ-1) (არსებული ზონა 3000 კვ.მ.)

 სპეციალური ზონა-1 (სპეცზ-1) (კორექტირებული ზონა 3000 კვ.მ.)

4. ქალაქ თბილისში, უნივერსიტეტის ქუჩაზე არსებული მიწის ნაკვეთზე (საკადასტრო კოდი: N01.14.04.030.042 (ცვლილების ფართობი: 3000 კვ.მ.); ფუნქციური ზონის ცვლილება სარეკონსტრუქციო ზონა 2-ის (რზ-2) სპეციალური ზონა 1-ით (სპეცზ-1)

17-01191753225-67









## თბილისის გამწვანებული ტერიტორიების რუკა



**გაიშვანებული ტერიტორიები**

**ლეგენდა**

- უმცირესობისთვის დასრულებული საინჟინერო
- უმცირესობისთვის დასრულებული ზონა
- უმცირესობისთვის დასრულებული ზონა-1
- უმცირესობისთვის დასრულებული ზონა-2
- უმცირესობისთვის დასრულებული ზონა-3
- უმცირესობისთვის დასრულებული ზონა
- საინჟინერო დასრულებული-საინჟინერო ზონა (სპ-1)
- საინჟინერო დასრულებული ზონა 1 (სპ-1)
- საინჟინერო დასრულებული ზონა 2 (სპ-2)
- საინჟინერო დასრულებული ზონა 3 (სპ-3)
- საინჟინერო დასრულებული ზონა
- უდაბლესი ზონა

თბილისის მუნიციპალიტეტის მერიის ურბანული განვითარების სამსახური

აღსკებული გამწვანებული ტერიტორიები

ქოქეხიბრებული გამწვანებული ტერიტორიები

- აწსებუღი სარეკრიაციო ზონა-2 (რზ-2) (აწსებუღი ზონა 11კვ.მ.)
- აწსებუღი სარეკრიაციო ზონა-3 (რზ-3) (აწსებუღი ზონა 4კვ.მ.)
- შემოთავაზებუღი სატყეო ზონა(სატყეო) (აწსებუღი ზონა 9კვ.მ.)
- რეკრეაციუღი ზონა-2 (რზ-2) (კორექტირებუღი ზონა 2კვ.მ.)
- სატრანსპორტო ზონა-1 (ტზ-1) (კორექტირებუღი ზონა 13კვ.მ.)
- საცხოვრებუღი ზონა-1 (სზ-1) (კორექტირებუღი ზონა 9კვ.მ.)

6. ქალაქ თბილისში, დაბა წყნეთში მდებარე მიწის ნაკვეთებზე (საკადასტრო კოდი: N01.20.01.138.126, N01.20.01.138.130, N01.20.01.138.129, საერთო ფართობი: 8 425 კვ.მ) სპეციალური ზონა 1-ის (სპეცზ-1) საცხოვრებელი ზონა 1-ით (სზ-1), სარეკრეაციო ზონა 2-ით (რზ-2) და სატრანსპორტო ზონა 1-ით (ტზ-1) გვლიღება;

N01191761894-67





## თბილისის გამსვლელი ტერიტორიების რუკა



უარკვეული გამსვლელი ტერიტორიები



ყოველწინამდებარე გამსვლელი ტერიტორიები

**გაშუქებული ტერიტორიები**

**ლეგენდა**

- შემოსაზღვრული უარსაშვებო კონსტრუქციები
- შემოსაზღვრული რეკონსტრუქციის არეალი
- შემოსაზღვრული რეკონსტრუქციის არეალი-2
- შემოსაზღვრული რეკონსტრუქციის არეალი-3
- შემოსაზღვრული კაბინო არეალი
- არსებული უარსაშვებო/რეკონსტრუქციის არეალი
- არსებული კონსტრუქციის არეალი
- არსებული კონსტრუქციის არეალი-2
- არსებული კონსტრუქციის არეალი-3
- არსებული კაბინო
- შიდასაზღვრული ტერიტორიები

თბილისის მუნიციპალიტეტის მერიის ურბანული გეგმითმართვის განყოფილება

თბილისის მუნიციპალიტეტის მერიის ურბანული გეგმითმართვის განყოფილება

■ არსებული რეკონსტრუქციის ბონა-3 (რბ-3) (არსებული ბონა 108 კვ.მ.)

■ საცხოვრებელი ბონა-1 (სბ-1) (ყოველწინამდებარე ბონა 108 კვ.მ.)

7. ქალაქ თბილისში, დაბა ჭყნეთში, ალუბლის ქუჩა N1-ში არსებული მიწის ნაკვეთების ნაწილზე (საკადასტრო კოდი: N01.20.01.093.168; 01.20.01.093.163; 01.20.01.093.162; 01.20.01.093.139; გვლილების ფართი: 330 კვ.მ) სატრანსპორტო ზონა 1-ის (ტზ-1) საცხოვრებელი ზონა 1-ით (სზ-1) გვლილება;

N17-01191553271-67























































### ფუნქციური ზონირების ცვლილების მოთხოვნა

ლოკაცია



მისამართი: ქალაქ თბილისში, კრწანისის რაიონში, შესახვევი კრწანისი N 17

საკადასტრო: N01.18.06.012.128,  
N01.18.06.012.129, N01.18.06.012.130,  
N01.18.06.012.131, N01.18.06.012.132,  
N01.18.06.012.133,

განცხადების N: 01191903212-67

არსებული ზონირება






პროპოზიციური ზონირება



მოთხოვნის ტექსტი: ქალაქ თბილისის მუნიციპალიტეტის სავარგულოს 2015 წლის 2 მარტის #56 განკარგულებით შეთანხმებული განამტკიცების რეგულირების გეგმის შესაბამისად ფუნქციური ზონის ცვლილება, საერთო ფართობი: 21 704 კვ.მ.

## ზონირების ბალანსი

| არსებული ზონირება   | პერსპექტიული ზონირება  |
|---|--|
| <br>საცხოვრებელი ზონა (სზ) (21704კვ.მ) | <br>საცხოვრებელი ზონა -5 (სზ-5) (21690კვ.მ) |
|   | <br>სატრანსპორტო ზონა -1 (ტზ-1) (14 კვ.მ)   |

ტრანსპორტის საქალაქო სამსახურის პოზიცივა: არ საჭიროებს.

გარემოს დაცვის საქალაქო სამსახურის პოზიცივა: არ საჭიროებს.

ურბანული განვითარების საქალაქო სამსახურის პოზიცივა: შესაძლებლად მიაჩნია ქალაქ თბილისის მუნიციპალიტეტის საკრებულოს 2015 წლის 2 მარტის #56 განკარგულებით შეთანხმებული განაშენიანების რეგულირების გეგმის შესაბამისად

# ფუნქციური ზონირების ცვლილების მოთხოვნა

ლოკაცია

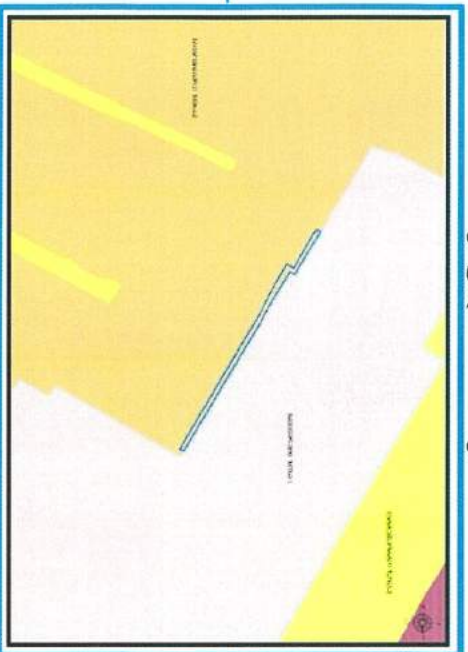


მისამართი: ქალაქ თბილისში, გუდამაყის რაიონში,  
ბარისახოს ქუჩა N118


საკადასტრო: N01.11.01.017.161

განცხადების N: 01191513929-67

არსებული ზონირება





პერსპექტიული ზონირება



მოთხოვნის ტექსტი: საცხოვრებელი ზონა 2-ის (სზ-2) სპეციალური ზონა 1-ით (სპეცზ-1) ცვლილება; ფართობი: 180 კვ.მ.

## ზონირების ბალანსი

საკითხი 20

| არსებული ზონირება  | პერსპექტიული ზონირება  |
|--|--|
|  საცხოვრებელი ზონა-2 (სზ-2) (180კვ.მ) |  სპეციალური ზონა -1 (სპეცზ-1) (180კვ.მ) |

ტრანსპორტის საქალაქო სამსახურის პოზიციას: არ საჭიროებს.

გარემოს დაცვის საქალაქო სამსახურის პოზიციას: : არ საჭიროებს.

ურბანული განვითარების საქალაქო სამსახურის პოზიციას: შესაძლებლად მიაჩნია ფუნქციური ზონირების ცვლილება.



# ფუნქციური ზონირების ცვლილების მოთხოვნა

ლოკაცია

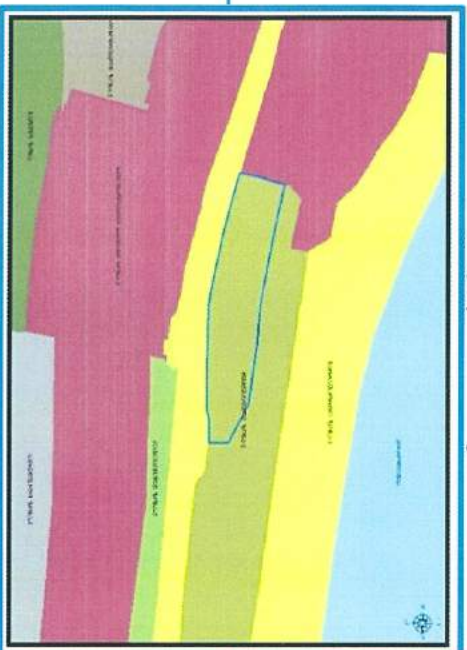


მისამართი: ქალაქ თბილისში, გორგასლის ქუჩა N42

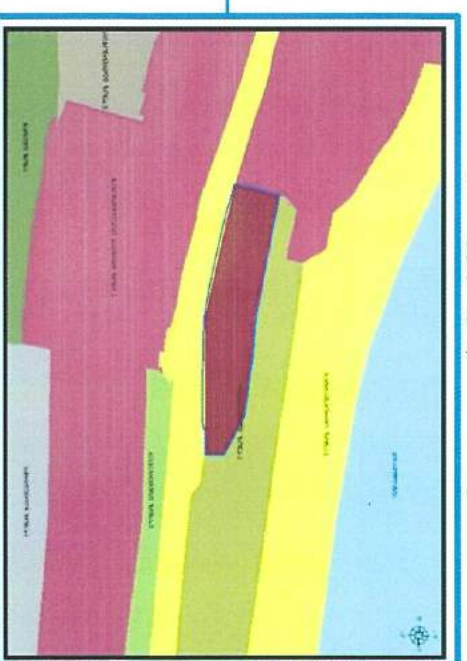
საკადასტრო: 01.18.09.005.041

განცხადების N: 01191401681-67

აღსებული ზონირება







პროსაგეგმული ზონირება



მოთხოვნის ტექსტი: სარეკრეაციო ზონა 1-ის (რზ-1) და სატრანსპორტო ზონა 1-ის (ტზ-1) საზოგადოებრივ-საქმიანი ზონა 2-ით (საზ-2) და სატრანსპორტო ზონა 1-ით (ტზ-1) ცვლილება; საერთო ფართობი: 2 621 კვ.მ.

## ზონირების ბალანსი

საკითხი 20

| არსებული ზონირება   | პერსპექტიული ზონირება  |
|---|--|
|  რეკრეაციული ზონა-1 (რზ-1) (2619 კვ.მ) |  საზოგადოებრივ-საქმიანი ზონა -2 (საზ-2) (2521 კვ.მ) |
|  სატრანსპორტო ზონა -1 (ტზ-1) (2 კვ.მ)  |  სატრანსპორტო ზონა -1 (ტზ-1) (100 კვ.მ)             |

ტრანსპორტის საქალაქო სამსახურის პოზიცია: არ საჭიროებს.

გარემოს დაცვის საქალაქო სამსახურის პოზიცია: 2019 წლი 6 ივნისის N01191573572 წერილით არ გამოირიცხავს ფუნქციური ზონის ცვლილებას ხე ნარგავების შენარჩუნებით.

ურბანული განვითარების საქალაქო სამსახურის პოზიცია: შესაძლებლად მიანია ფუნქციური ზონირების ცვლილება.

# გამწვანების თემატური რუკა

არსებული ზონირება



პერსპექტიული ზონირება



# ფუნქციური ზონირების ცვლილების მოთხოვნა

ლოკაცია




მისამართი: ბეთანია 2-ის ტერიტორია


საკადასტრო: N 81.01.08.955

განცხადების N: 0119184844-67

არსებული ზონირება



პერსპექტიული ზონირება



მოთხოვნის ტექსტი: სატრანსპორტო ზონა 1-ის (ტზ-1) საცხოვრებელი ზონა 1-ით (სზ-1) ცვლილება; საერთო ფართობი: 295 კვ.მ.

## ზონირების ბალანსი

საკითხი 21

არსებული ზონირება

პერსპექტიული ზონირება

სატრანსპორტო ზონა -1 (ტზ-1) (295 გ.მ)

საცხოვრებელი ზონა -1 (სზ-1) (295 კვ.მ)

ტრანსპორტის საქალაქო სამსახურის პოზიცივა: 2019 წლის 8 ივლისის N01191893708 წერილით არ არის წინააღმდეგი ფუნქციური ზონის გველილების.

გარემოს დაცვის საქალაქო სამსახურის პოზიცივა: არ საქიროებს.

ურბანული განვითარების საქალაქო სამსახურის პოზიცივა: შესაძლებლად მიაჩნია ფუნქციური ზონირების ცვლილება.